



Bollettino Ufficiale

Regione Abruzzo

ORDINARIO N. 51 - 27 DICEMBRE 2023

Sommario

Atti parte 2

REGIONE ABRUZZO - DPC - DIPARTIMENTO TERRITORIO - AMBIENTE

Determinazioni

Determinazione n. DPC025/399 del 28.11.2023

L.R. 54/1983 s.m.i. Cava di ghiaia in località "Bivio Casone" nel Comune di Moscufo (PE). Ditta esercente: Tavo Calcestruzzi S.r.l. Autorizzazione proroga dei termini

Determinazione n. DPC025/405 del 30.11.2023

Protocollo d'intesa con il Ministero dello Sviluppo Economico - Direzione generale per l'approvvigionamento, l'efficienza e la competitività energetica - Ex Divisione VII DGSAIE e collegato avviso pubblico approvato con DGR nn. 724/2022 e 769/2022. Impegno di spesa integrativo sul capitolo di spesa 281610/1.

Determinazione n. DPC025/410 del 04.12.2023

L.R. 54/1983 s.m.i. Cava di ghiaia in Località "Cerasa" del Comune di Pianella (PE). Ditta esercente: Campilii Mario
Conclusione dell'attività estrattiva e del ripristino ambientale

REGIONE ABRUZZO - DPE - DIPARTIMENTO INFRASTRUTTURE -
TRASPORTI

Determinazioni

DETERMINA n. DPE015/200 del 29.11.2023

Ditta: DP2 S.r.l. Utenza: PE/D/4014 Istanza di concessione a sanatoria per derivare acque sotterranee ad uso autolavaggio dal corpo idrico Bacino idrografico Fiume Pescara, mediante 1 pozzo ubicato in località Via Dante Alighieri (S.S. 81). Comune di Cepagatti (PE), Fg. n. 20, part. n. 1992, per una Portata media: 0,03 l/s; Portata massima: 1,28 l/s; ed un Volume annuo: 450 mc/anno. CONCESSIONE DI DERIVAZIONE IDRICA (artt. 22 e 16 DPGR n. 2/2023)

Avvisi

Avviso di pubblicazione

Pratica: CH/D/11576. Ditta: O.G.F. di Della Guardia Antonio & C. S.N.C. Domanda per il rilascio della concessione alla derivazione di acque pubbliche per uso industriale mediante n. 1 pozzo ubicato nel Comune di Treglio (CH) in località Zona Industriale, 43. AVVISO DI PUBBLICAZIONE DI DOMANDA DI CONCESSIONE PER DERIVAZIONE IDRICA (Art. 14, c. 1 Decreto n.2/Reg./2023).

Avviso di pubblicazione

Ditta ELISA Srl (ex Casale Di Sipio) – Istanza CH/D/11653 di Concessione a sanatoria, acquisita dalla Provincia di Chieti con prot. n. 4704 del 25/06/2009, per derivare acqua sorgiva per il riempimento di un laghetto di accumulo ad uso irriguo per 1,00 l/s medi e per la durata di 90 giorni, non continuativi durante il periodo irriguo e s.m.i. per una portata massima 0,375 l/s, portata media 0,18 l/s, consumo annuo atteso minore 6000 mc.. **AVVISO DI PUBBLICAZIONE DI DOMANDA DI CONCESSIONE PER DERIVAZIONE IDRICA** (Art. 14, c. 1, Decreto n.2/Reg./2023).

Avviso di pubblicazione

DOMANDA DI CONCESSIONE PER L'UTILIZZAZIONE DEL BENE DEL DEMANIO IDRICO DI COMPETENZA DELLA REGIONE ABRUZZO: concessione definitiva area di sedime, in proiezione degli attraversamenti in cavidotti esistenti, per posa infrastrutture per cavi in fibra ottica per l'attraversamento dei Fiumi Giardino e Pescara, nel Comune di Popoli. Ditta richiedente: Soc. OPENFIBER S.p.A.

Avviso di pubblicazione

DOMANDA DI CONCESSIONE PER L'UTILIZZAZIONE DEL BENE DEL DEMANIO IDRICO DI COMPETENZA DELLA REGIONE ABRUZZO: concessione definitiva area di sedime, in proiezione degli attraversamenti aerei e in cavidotti esistenti, per posa per cavi in fibra ottica per l'attraversamento del Fiume Imele, nel Comune di Tagliacozzo (AQ). Ditta richiedente: Soc. OPENFIBER S.p.A.

Avviso di pubblicazione

DOMANDA DI CONCESSIONE PER L'UTILIZZAZIONE DEL BENE DEL DEMANIO IDRICO DI COMPETENZA DELLA REGIONE ABRUZZO: concessione definitiva area di sedime, in proiezione degli attraversamenti aerei e in cavidotti esistenti, per posa infrastrutture cavi in fibra ottica per l'attraversamento del fiume Sagittario e del Fiume Prato Cardoso, nel Comune di Villalago (AQ). Ditta richiedente: Soc. OPENFIBER S.p.A.

COMUNE DI FILETTO

Atti degli Enti locali

Avviso

AVVISO di DEPOSITO ADOZIONE del PIANO REGOLATORE ESECUTIVO (P.R.E.)

Avviso

AVVISO di ADOZIONE del RAPPORTO AMBIENTALE e della SINTESI NON TECNICA RELATIVI AL PROCEDIMENTO DI VALUTAZIONE AMBIENTALE STRATEGICA (V.A.S.) sulla VARIANTE GENERALE DEL P.R.E.

IDRO.EN.GEO S.R.L.

Richiesta di pubblicazione da privati

Procedura Abilitativa Semplificata

Procedura Abilitativa Semplificata presentata dalla ditta IDRO.EN.GEO S.r.l. al Comune di Aielli (AQ) in data 06/09/2023, per un progetto di realizzazione ed esercizio di impianto fotovoltaico a terra della potenza di picco di 1341,34 kWp e opere di connessione nel Comune di Aielli (AQ) in Contrada Morrone.

ROSE GARDEN ENERGY S.R.L.

Richiesta di pubblicazione da privati

Procedura Abilitativa Semplificata

Procedura Abilitativa Semplificata per realizzazione ed esercizio di impianto fotovoltaico a terra della potenza di 7.955,64 kWp e relativo punto di consegna da ubicarsi nel Comune di Roseto degli Abruzzi (TE)

Procedura Abilitativa Semplificata

Procedura Abilitativa Semplificata per realizzazione ed esercizio di impianto fotovoltaico a terra della potenza di 2.041,20 kWp e relativo punto di consegna da ubicarsi nel Comune di Roseto degli Abruzzi (TE)

Avviso

Autorizzazione alla costruzione e all'esercizio di un elettrodotto interrato e relative opere accessorie per la trasmissione e la

distribuzione di energia elettrica in MT 20 kV della lunghezza di 2,82 km circa da realizzarsi nel Comune di Roseto degli Abruzzi (TE), a servizio di n. 2 impianti fotovoltaici con distinti punti di consegna.

SINERGIA S.R.L.S.

Richiesta di pubblicazione da privati

Procedura Abilitativa Semplificata

PAS rilasciata dal Comune di San Benedetto de' Marsi (AQ) per la costruzione di un impianto fotovoltaico e relativa connessione alla rete elettrica di 700 Kwp.

**DIPARTIMENTO TERRITORIO - AMBIENTE****SERVIZIO** POLITICA ENERGETICA E RISORSE DEL TERRITORIO**UFFICIO** RISORSE ESTRATTIVE DEL TERRITORIO

OGGETTO: L.R. 54/1983 s.m.i. Cava di ghiaia in località "Bivio Casone" nel Comune di Moscufo (PE). Ditta esercente: Tavo Calcestruzzi S.r.l.
Autorizzazione proroga dei termini

IL DIRIGENTE DEL SERVIZIO**VISTI**

- il R.D. 29/07/1927, n. 1443 sulla disciplina per la ricerca e la coltivazione delle miniere;
- la L.R. del 26 luglio 1983, n.54 s.m.i. sulla Disciplina generale per la coltivazione delle cave e torbiere nella Regione Abruzzo;
- il disciplinare vigente relativo alle norme e prescrizioni sulla coltivazione della cave approvato con L.R. n. 57, del 28.07.1988;
- il D.P.R. 09/04/1959, n. 128 sulle Norme di polizia delle miniere e delle cave;
- il D.Lgs 25/11/1996, n. 624 sulla Sicurezza e Salute dei lavoratori nelle industrie estrattive;
- il D.lgs. 9 aprile 2008, n. 81 s.m.i. – T.U. sulla sicurezza e Salute del Lavoro;

VISTA

l'istanza di proroga datata 23/05/2023 ed acquisita agli atti regionali con Prot. n. 0221089/23, con la quale la Ditta Tavo Calcestruzzi S.r.l. con sede legale in Loreto Aprutino (PE), via Roma n°10 – P.IVA 00144130689, ha richiesto la proroga dei termini per la coltivazione della cava di ghiaia sita in località "Bivio Casone" nel Comune di Moscufo (PE), distinta in Catasto al Foglio di mappa n. 1 Particelle 4, 7, 8, 101, 154, 219, 372, 373, 374, 375, 937 e 914 (volume netto pari a 9.774 mc), precedentemente autorizzata con Determinazione Dirigenziale n. DPC025/166 del 09/06/2022;

ATTESO

che ai sensi del comma 1 lett. c) art. 10 della L.R. n. 54/1983 s.m.i. il provvedimento di autorizzazione alla coltivazione di cava risulta di competenza della Giunta Regionale, in quanto la trasformazione industriale del materiale estratto avverrà in un sito differente dal giacimento e precisamente nell'impianto della medesima Ditta sito nel Comune di Collecorvino (PE);

RICHIAMATA la Determinazione n. DPC025/166 del 9/06/2022 del Servizio Politica Energetica e Risorse del Territorio, Ufficio Risorse Estrattive, che autorizza la Ditta Tavo Calcestruzzi S.r.l. con sede legale in Loreto Aprutino (PE), via Roma n°10 – P.IVA 00144130689, all'apertura della cava di ghiaia sita in località "Bivio Casone" nel Comune di Moscufo (PE),

VISTA

la polizza fideiussoria n. KL012991/RA - acquisita in data 12/05/2022 al prot. n. 0185989/22 - sottoscritta in data 10/05/2022 con la compagnia di assicurazione KLPP Insurance & Reinsurance Company LTD a garanzia delle obbligazioni assunte dal contraente nei confronti del beneficiario derivanti dall'esecuzione dei lavori di ripristino ambientale della cava;

PRESO ATTO della Relazione istruttoria Prog. n. 9057/23 del 09/11/2023, redatta a seguito della visita ispettiva condotta in data 08/11/2023, con la quale il referente istruttore tecnico riferisce, in particolare, che:



- i lavori finora svolti si possono raffigurare con le operazioni preliminari e propedeutiche alla coltivazione della cava (asportazione vegetazionale, scotico di parte della cava, accumulo materiale, ecc.);
- l'area di cava risulta perimetrata ed è presente il cartello con l'indicazione degli estremi dell'autorizzazione;
- non si rilevano elementi ostativi al rilascio dell'autorizzazione alla proroga della cava.

VERIFICATO:

- che la Ditta Tavo Calcestruzzi S.r.l. è iscritta alla Sez. I e Sez. II della White List presso la Prefettura di Pescara;
- la vigenza della richiamata polizza fideiussoria n. KL012991/RA stipulata con la KLPP Insurance & Reinsurance Company LTD a garanzia dei lavori di ripristino ambientale;

RITENUTO pertanto, in base alla documentazione e alle informazioni acquisite, possibile autorizzare la proroga per 1 (uno) anno alla coltivazione ed al ripristino della cava in oggetto, così come richiesto dalla Ditta istante Tavo Calcestruzzi S.r.l.;

DATO ATTO della regolarità tecnico-amministrativa del presente atto;

D E T E R M I N A

per le motivazioni espresse in narrativa e che qui si intendono integralmente riportate:

A. di autorizzare la Ditta Tavo Calcestruzzi S.r.l. - in seguito semplicemente "Ditta" - con sede legale in Loreto Aprutino (PE), via Roma n°10 – P.IVA 00144130689, alla proroga dei termini per la coltivazione della cava di ghiaia sita in località "Bivio Casone" nel Comune di Moscufo (PE), distinta in Catasto al Foglio di mappa n. 1 Particelle 4, 7, 8, 101, 154, 219, 372, 373, 374, 375, 937 e 914 (volume netto pari a 9.774 mc), per 1 (uno) anno dalla data della scadenza prevista e cioè **fino al 10/06/2024**, nel rispetto delle seguenti prescrizioni, fermo restando quanto già disposto con la Determinazione Dirigenziale DPC025/166 del 9/06/2022 di autorizzazione all'apertura:

Art. 1Prima dell'esecuzione dei lavori, la Ditta dovrà:

trasmettere, nei tempi e nei modi previsti dal D.Lgs n. 152/2006 s.m.i., Art. 272, comma 3, istanza di cui alla D.G.R. 14 ottobre 2019, n. 599 "Adozione Autorizzazione di carattere generale ...Impianti in deroga" all'Ufficio Regionale Emissioni in Atmosfera, inviando copia all'Ufficio Risorse Estrattive Regionale;

Durante l'esecuzione dei lavori, la Ditta dovrà:

- 1)** condurre i lavori in conformità agli elaborati progettuali approvati e al cronoprogramma di coltivazione allegato all'istanza nonché a tutte le norme in materia mineraria, ambientale di salute e di sicurezza dei luoghi di lavoro e della pubblica incolumità;
- 2)** trasmettere al competente Ufficio Regionale e al Comune, al fine della verifica annuale del rispetto del cronoprogramma depositato, le risultanze dello stato di fatto opportunamente asseverate dal tecnico esecutore, almeno 15 giorni prima della comunicazione della data in cui verrà svolta la suddetta verifica;

Al termine dei lavori di coltivazione e circa le modalità del ripristino ambientale, la Ditta dovrà:

- 3)** attenersi alle prescrizioni imposte dall'Ufficio Risorse Estrattive del Territorio, garantendo, in particolare:
 - il corretto stoccaggio e il riutilizzo del cappellaccio per il ripristino ambientale dei luoghi;
 - che i volumi di materiale estratto, le varie fasi d'intervento, compreso il ripristino, siano adeguatamente documentati al momento dell'accertamento finale;



Art. 3

Il completamento del ripristino ambientale dell'area di cava sarà oggetto di apposito sopralluogo di collaudo che sarà disposto a seguito della trasmissione, da parte della Ditta, di una Perizia asseverata da un Tecnico Professionista e controfirmata dalla Ditta e dal Direttore dei Lavori. Al suddetto sopralluogo saranno presenti il titolare della Ditta, il Direttore dei Lavori, rappresentanti del Comune e dell'Ufficio Attività Estrattive del Territorio;

Art. 4

Lo svincolo della polizza fideiussoria KL012991/RA stipulata in data 10/05/2022 con la KLPP Insurance & Reinsurance Company LTD, a garanzia del ripristino ambientale, avverrà, da parte dell'Ufficio Risorse Estrattive del Territorio, solo a seguito del richiamato sopralluogo di collaudo e della verifica del ripristino ambientale, secondo le previsioni progettuali e le relative prescrizioni. Nel caso in cui, trascorso il termine autorizzativo indicato al punto A, non risultino eseguiti gli interventi di ripristino ambientale, l'Ufficio Risorse Estrattive avvierà il procedimento di cui all'art. 29 della L.R. 54/1983 s.m.i.;

Art. 5

Nel rispetto dell'Art. 4 ("Esercizio della vigilanza") del D.Lgs. 624/1996, la Ditta dovrà fornire tutti i mezzi necessari per verificare i lavori e comunicare l'avvenuta ottemperanza alle eventuali prescrizioni impartite nel corso delle operazioni di Polizia Mineraria;

Art. 6

La Ditta ha l'obbligo di fornire entro e non oltre la data del 30 aprile di ogni anno, e comunque quando l'Ufficio Risorse Estrattive Regionale lo riterrà necessario, i dati statistici relativi all'attività estrattiva dell'anno precedente. In mancanza di tale adempimento, l'Ufficio, dopo ulteriore avviso, dispone l'avvio del procedimento di cui all'art. 29, L.R. 54/1983 s.m.i.;

B. di disporre:

- la pubblicazione del presente Provvedimento sul Bollettino Ufficiale della Regione Abruzzo;
- la trasmissione via PEC del presente provvedimento:
 - alla Ditta Tavo Calcestruzzi S.r.l.
 - al Gruppo Carabinieri Forestale di Pescara;
 - all'Amministrazione Comunale di Moscufo (PE);

C. di dare atto che avverso il presente provvedimento è ammesso, nei termini e modi di legge decorrenti dalla notificazione, ricorso al Tribunale Amministrativo Regionale (Legge n.1034/1971) oppure, in via alternativa, ricorso straordinario al Presidente della Repubblica (D.P.R. n.1199/1971).

Il Tecnico

Daniela De Angelis

Firma autografa sost. a mezzo stampa
ai sensi del D.Lgs 39/93

Il Responsabile dell'Ufficio

Giovanni Cantone

Firma autografa sost. a mezzo stampa
ai sensi del D.Lgs 39/93

IL DIRIGENTE DEL SERVIZIO

Dario Ciamponi



GIUNTA REGIONALE

DIPARTIMENTO TERRITORIO-AMBIENTE

SERVIZIO POLITICA ENERGETICA E RISORSE DEL TERRITORIO

UFFICIO ENERGIA E SOSTENIBILITA'

OGGETTO: Protocollo d'intesa con il Ministero dello Sviluppo Economico - Direzione generale per l'approvvigionamento, l'efficienza e la competitività energetica - Ex Divisione VII DGSAIE e collegato avviso pubblico approvato con DGR nn. 724/2022 e 769/2022. Impegno di spesa integrativo sul capitolo di spesa 281610/1.

IL DIRIGENTE

PREMESSO CHE

- la Regione Abruzzo ha stipulato con il Ministero dello Sviluppo Economico e Ministero dell'Economia e Finanze il Protocollo d'Intesa (ratificato con D.G.R. n. 822 del 19 dicembre 2019) per dare attuazione all'Art. 45 della L. 23 luglio 2009, n. 99 come modificato dall'Art. 36, comma 2-bis, lett. a), del D.L. 12 settembre 2014, n. 133, convertito, con modificazioni, dalla L. 11 novembre 2014, n. 164, con il quale è stato istituito il "Fondo preordinato alla promozione di misure di sviluppo economico e all'attivazione di una social card per i residenti nelle regioni interessate dalle estrazioni di idrocarburi liquidi e gassosi" da erogare attraverso le Regioni;
- In ottemperanza a detto Protocollo il Ministero ha trasferito la somma di € 973.409,30, accertata e incassata sul capitolo di entrata 22610 con DPC025/262/2020;

RICHIAMATE

- le Deliberazioni di Giunta Regionale nn. 822/2019 e 887/2021 con le quali sono stati approvati i primi protocolli d'intesa con il Ministero dello Sviluppo Economico al fine di utilizzare le somme del suddetto fondo;
- la DGR 724/2022, così come modificata con DGR 769/2022, con le quali si approva lo schema di "Avviso pubblico per la concessione di contributi a titolari di impianti sportivi – piscine per contrastare gli effetti negativi dell'aumento delle spese energetiche" dove sono dettagliate le modalità di assegnazione del richiamato Fondo che trova copertura sulle somme iscritte sul capitolo di spesa 281610;

VISTO l'"Avviso pubblico per la concessione di contributi a fondo perduto destinato a titolari di impianti sportivi (piscine) per il sostegno alle spese energetiche – anno 2022";

RICHIAMATA la determinazione DPC025/359/2023 del 31.10.2023 con la quale:

- si approva, ai sensi di quanto previsto dall'art. 7 dell'"Avviso pubblico per la concessione di contributi a titolari di impianti sportivi – piscine per contrastare gli effetti negativi dell'aumento delle spese energetiche", l'elenco relativo alle domande ammesse e finanziate nell'ambito del citato

Avviso pubblico;

- si autorizza il Servizio Bilancio-Ragioneria a impegnare la somma complessiva di € 132.495,56 sul capitolo di spesa 281610/1 denominato “MISURE DI SVILUPPO ECONOMICO L. 99/2009 - TRASFERIMENTI AD IMPRESE.” Codice PDC 1.04.03.99.000, a valere sulla reiscrizione disposta con DGR 313 del 01/06/2023, a favore dei creditori delle istanze di cui all’elenco approvato;

DATO ATTO della notifica agli istanti della Determinazione DPC025/359/2023 del 31.10.2023 effettuata attraverso lo Sportello Digitale della Regione Abruzzo;

VISTE le richieste di rideterminazione del contributo da parte delle società FITNESS & WELLNESS SRL e SGT SPORT SSD a rl, agli atti dell’Ufficio Energia e Sostenibilità del Servizio Politica Energetica e Risorse del Territorio;

ACQUISITE agli atti le seguenti integrazioni:

- prot. 0482300/23 del 28/11/2023 da parte della società SGT SPORT SSD a rl– n. istanza 111414;
- prot. 0483187/23 del 29/11/2023 da parte della società FITNESS & WELLNESS SRL – n. istanza 107694;

PRESO ATTO dell’istruttoria sulle integrazioni pervenute, e **RITENUTO** pertanto necessario procedere all’impegno integrativo per le società FITNESS & WELLNESS SRL e SGT SPORT SSD a rl ;

VISTA la L.R. n. 77 del 14.09.1999 concernente “Norme in materia di organizzazione e rapporti di lavoro della Regione Abruzzo” ed in particolare l’art. 5, comma 2, lettera a) che prevede l’adozione da parte dei Dirigenti dei Servizi degli atti e dei provvedimenti amministrativi compresi quelli che impegnano l’amministrazione verso l’esterno;

DETERMINA

per le motivazioni in premessa che qui si intendono integralmente riportate:

1. di autorizzare il Servizio Bilancio-Ragioneria DPB014 all’impegno integrativo della somma complessiva di € **36.690,06** sul capitolo di spesa 281610/1 denominato “MISURE DI SVILUPPO ECONOMICO L. 99/2009 - TRASFERIMENTI AD IMPRESE.” Codice PDC 1.04.03.99.000, a valere sulla reiscrizione disposta con DGR 313 del 01/06/2023, come di seguito indicato, con l’applicazione della ritenuta d’acconto del 4% ai sensi dell’art 28, comma 2, del D.P.R. 29 settembre 1973, n. 600:

Nr. istanza	Ragione sociale	Importo Contributo	C.F. e P. IVA	Comune U.O.
107694	<i>FITNESS & WELLNESS SRL</i>	€ 16.690,06	02112310699	<i>LANCIANO (CH)</i>
111414	<i>SGT SPORT SSD a rl</i>	€ 20.000,00	02566090698	<i>SAN GIOVANNI TEATINO (CH)</i>

2. di dare atto che il presente atto è soggetto alla pubblicazione sul sito dell’amministrazione regionale nell’area “Atti della Regione” e “Provvedimenti attributivi di vantaggi economici”
3. di trasmettere il presente provvedimento al Servizio Bilancio-Ragioneria per il seguito di competenza e al Direttore del Dipartimento Territorio-Ambiente;
4. di notificare il presente atto ai creditori attraverso lo Sportello Digitale della Regione Abruzzo;
5. di pubblicare il presente atto sul BURAT e sul sito regionale in conformità alle disposizioni in tema di trasparenza previsti dal D. Lgs. 33/2013 e dal vigente Piano della Prevenzione della Corruzione della Trasparenza.

L'estensore

DOTT.SSA DINA CARDONE

Firme autografe sostituite a mezzo stampa (art. 3 c. 2 D.L. 39/93)

Il Responsabile dell'Ufficio

ING. ARMANDO LOMBARDI

Firma autografa sostituita a mezzo stampa (art. 3 c. 2 D.L. 39/93)

Il Dirigente del Servizio

DOTT. DARIO CIAMPONI

Atto firmato digitalmente, ai sensi del D.Lgs. 82/2005



GIUNTA REGIONALE

DIPARTIMENTO TERRITORIO AMBIENTE**SERVIZIO DPC025 - POLITICA ENERGETICA e RISORSE DEL TERRITORIO****UFFICIO RISORSE ESTRATTIVE DEL TERRITORIO**

Oggetto: L.R. 54/1983 s.m.i. Cava di ghiaia in Località "Cerasa" del Comune di Pianella (PE).
Ditta esercente: Campilii Mario
Conclusioni dell'attività estrattiva e del ripristino ambientale

IL DIRIGENTE DEL SERVIZIO

RICHIAMATA l'autorizzazione alla coltivazione della cava di cui all'oggetto, individuata in Catasto del Comune di Pianella (PE) al Foglio 44, Particelle nn. 25-26-27 e 28, rilasciata con Decreto Presidente Giunta Regionale n. 980 del 30/07/1991 alla Ditta Campilii Mario con sede legale in via M. Marchiano n. 8 Villa Badessa Rosciano (PE) - P. IVA 01060370689;

VISTA l'istanza di svincolo della Ditta Campilii Mario del 13/10/2023, acquisita al protocollo regionale con n. 419001 del 13/10/2023;

VISTO il verbale del 17/10/2023, registrato con reg. prog. n. 8302/23, relativo alla visita ispettiva di collaudo condotta dai tecnici dell'Ufficio Risorse Estrattive, congiuntamente al proprietario dei terreni nonché alla Ditta esercente ed ai Tecnici del Laboratorio GREENLAB Group di Spoltore (PE);

PRESO ATTO che nel corso della suddetta visita ispettiva:

- sono stati eseguiti n. 2 sondaggi al fine di accertarne la stratigrafia e di prelevare campioni di terreno provenienti dal ritombamento eseguito, da sottoporre a specifiche analisi chimiche a cura della GREENLAB Group;
- è stata contestualmente accertata la restituzione dell'area di cava all'uso agricolo originario, secondo il progetto approvato;

ACQUISITE in data 23/11/2023 con prot. 476448/23 le risultanze delle suddette analisi eseguite dalla GREENLAB Group, le quali non rivelano superamenti delle C.S.C. del suolo e sottosuolo (Tab. 1, All. 5, Parte IV del D.Lgs 152/2006 s.m.i.);

RICHIAMATA la polizza fideiussoria n. 6600.0118877-2 emessa il 16/10/1991 dalla Compagnia di Assicurazione CARD S.p.A. - Ramo Danni, con sede legale in via M. Bandello, 15 20123 Milano, sottoscritta dalla Ditta istante a garanzia dei lavori di ripristino ambientale;

CONSIDERATO che ricorrono le condizioni per procedere alla chiusura definitiva della cava in oggetto e allo svincolo della relativa polizza fideiussoria;

ACCERTATA la regolarità tecnico-amministrativa della procedura seguita e valutata la legittimità del presente provvedimento;

VISTA la L.R. n. 77 del 14.09.1999 concernente “Norme in materia di organizzazione e rapporti di lavoro della Regione Abruzzo” ed in particolare l'art. 5, comma 2, lettera a) che prevede l'adozione da parte dei Dirigenti dei Servizi degli atti e dei provvedimenti amministrativi;

DETERMINA

per tutto quanto espresso in premessa che qui si intende integralmente riportato:

- 1) di prendere atto della conclusione dell'attività estrattiva** della cava di ghiaia sita in Località “Cerasa” del Comune di Pianella (PE), individuata in Catasto al Foglio 44, Particelle nn. 25-26-27 e 28, eseguita dalla Ditta Campilii Mario con sede legale in via M. Marchiano n. 8 Villa Badessa Rosciano (PE) - P. IVA 01060370689, avendo verificato la regolarità del ripristino ambientale;
- 2) di liberare**, conseguentemente, la Ditta istante Campilii Mario dagli obblighi a garanzia della realizzazione del risanamento ambientale dell'area della suddetta cava, imposti con la polizza fideiussoria n. 6600.0118877-2 emessa il 16/10/1991 dalla Compagnia di Assicurazione CARD S.p.A. - Ramo Danni con sede legale in via M. Bandello, 15 - 20123 Milano;
- 3) di pubblicare**, il presente provvedimento sul Bollettino Ufficiale della Regione Abruzzo;
- 4) di trasmettere** il presente provvedimento nei modi consentiti dalla legge alla Ditta istante nonché, al proprietario dei terreni, al Comune di Pianella (PE) e al Gruppo Carabinieri Forestale – Pescara;
- 5) di dare atto** che avverso il presente provvedimento è ammesso, nei termini e modi di legge decorrenti dalla notificazione, ricorso al Tribunale Amministrativo Regionale (Legge n. 1034/1971) oppure, in via alternativa, ricorso straordinario al Presidente della Repubblica (D.P.R. n. 1199/1971).

L' Estensore
Arch. Nicolangelo Zizzi
Firma autografa sost. a mezzo stampa
ai sensi del D.Lgs 39/93

Il Responsabile dell'Ufficio
Dott. Giovanni Cantone
Firma autografa sost. a mezzo stampa
ai sensi del D.Lgs 39/93

II DIRIGENTE DEL SERVIZIO
Dott. Dario CIAMPONI

DETERMINA n. DPE015/200 DEL 29/11/2023**DIPARTIMENTO INFRASTRUTTURE E TRASPORTI
SERVIZIO GENIO CIVILE DI PESCARA – DPE015
UFFICIO DEMANIO IDRICO INVASI E SBARRAMENTI**

OGGETTO: Ditta: DP2 S.r.l. Utenza: PE/D/4014 Istanza di concessione a sanatoria per derivare acque sotterranee ad uso autolavaggio dal corpo idrico Bacino idrografico Fiume Pescara, mediante 1 pozzo ubicato in località Via Dante Alighieri (S.S. 81). Comune di Cepagatti (PE), Fg. n. 20, part. n. 1992, per una Portata media: 0,03 l/s; Portata massima: 1,28 l/s; ed un Volume annuo: 450 mc/anno. CONCESSIONE DI DERIVAZIONE IDRICA (artt. 22 e 16 DPGR n. 2/2023)

IL SERVIZIO PROCEDENTE

[omissis]

DETERMINA**Art 1. Autorizzazione**

Salvo i diritti dei terzi, dei riservatari, dei vincoli del P.R.G.A., superate o respinte le richieste di cui non si è fatta ragione nelle premesse della presente determina e nel Disciplinare di concessione e fatti salvi eventuali futuri adempimenti regionali ai sensi dell'art. 95 del D.lgs. 152/2006 e s.m.i., si concede alla **Ditta DP2 S.r.l** con sede legale in Via Raiale 118/1 Pescara (PE). P.I. 01713970687, la concessione per derivare acqua, tramite 1 pozzo, dal corpo idrico Bacino idrografico Fiume Pescara, in territorio del Comune di Cepagatti (PE), località Via Dante Alighieri (S.S. 81) distinto al catasto sul foglio di mappa n. 20, particella n. 1992, nella misura di:

- Portata media:0,03 l/s, pari a 0,0003 moduli.
- Portata massima:1,28 l/s, pari a 0,0128 moduli.
- Volume annuo complessivo: 450 mc/anno.
- Portata concessa in via precaria: 0,006 l/s, pari a 0,00006 moduli.

Art 2. Durata

Salvo i casi di rinuncia, decadenza o revoca, la concessione è accordata per un periodo di **anni 30 (trenta)** successivi e continui, decorrenti dalla data del **01/01/2013**, anno di attivazione della derivazione.

[omissis]

IL DIRIGENTE DEL SERVIZIO

(Ing. Vittorio Di Biase)

(firmato digitalmente)



GIUNTA REGIONALE

**DIPARTIMENTO INFRASTRUTTURE - TRASPORTI
SERVIZIO GENIO CIVILE CHIETI – DPE017**

Ufficio Demanio Idrico, Invasi e Sbarramenti
Via Asinio Herio n. 75 - 66100 Chieti - Tel. n. 0871/63612
C.F. 80003170661 – Pec: dpe017@pec.regione.abruzzo.it

Chieti, 19/12/2023

OGGETTO: **Pratica: CH/D/11576. Ditta: O.G.F. di Della Guardia Antonio & C. S.N.C.**
Domanda per il rilascio della concessione alla derivazione di acque pubbliche per uso industriale mediante n. 1 pozzo ubicato nel Comune di Treglio (CH) in località Zona Industriale, 43.
AVVISO DI PUBBLICAZIONE DI DOMANDA DI CONCESSIONE PER DERIVAZIONE IDRICA (Art. 14, c. 1 Decreto n.2/Reg./2023).

IL DIRIGENTE DEL SERVIZIO

In ottemperanza a quanto disposto dall'Art. 14, c. 1 del Decreto n.2/Reg./2023 recante “*Disciplina dei procedimenti riguardanti le derivazioni e le utilizzazioni di acqua pubblica*” (BURA 18 agosto 2023, n. 130 Speciale),

DISPONE

la pubblicazione del presente Avviso, corredato dalle seguenti informazioni:

- a) **Autorità concedente:** Dipartimento Territorio e Ambiente, Servizio Demanio Idrico e Fluviale DPC 017. PEC: dpc017@pec.regione.abruzzo.it.
- b) **Oggetto del procedimento:** Domanda per il rilascio della concessione alla derivazione di acque pubbliche per uso industriale mediante n. 1 pozzo ubicato nel Comune di Treglio (CH) - 66030 in località Zona Industriale, 43.
- c) **Servizio procedente:** Servizio Genio Civile di Chieti – DPE017, Via Asinio Herio, 75, 66100 Chieti, PEC: dpe017@pec.regione.abruzzo.it; Responsabile del procedimento: Ing. Vittorio Di Biase e-mail: vittorio.dibiase@regione.abruzzo.it.
- d) **Dati identificativi del richiedente:** Ditta O.G.F. di Della Guardia Antonio & C. S.N.C.
- e) **Data di presentazione della domanda:** 02/03/2009 acquisita al prot. della Provincia di Chieti n. 1517.
- f) **Portate massima e media di acqua richiesta e volume complessivo annuo:** max 0,6 l/s; med. 0,42 l/s; volume 3.000 mc/anno;
- g) **Luogo di presa:** Comune di Treglio (CH) - 66030; lat. 42°15'59,36'', lon. 14°25'55,59''.
- h) **Quantità e luogo dell'eventuale restituzione:** restituzione non prevista.
- i) **Uso della risorsa idrica:** industriale (art. 6 Decreto n. 2/Reg./2023).
- j) **Luogo presso il quale la domanda e gli allegati sono depositati:** Servizio Genio Civile di Chieti – DPE017, Via Asinio Herio, 75, 66100 Chieti. La documentazione sarà consultabile dal lunedì al venerdì, dalle ore 9:30 alle ore 13:00, a partire dal trentesimo giorno a far data dalla pubblicazione sul



GIUNTA REGIONALE

**DIPARTIMENTO INFRASTRUTTURE - TRASPORTI
SERVIZIO GENIO CIVILE CHIETI – DPE017**

Ufficio Demanio Idrico, Invasi e Sbarramenti
Via Asinio Herio n. 75 - 66100 Chieti - Tel. n. 0871/63612
C.F. 80003170661 – Pec: dpe017@pec.regione.abruzzo.it

B.U.R.A.T., ovvero, consultabili telematicamente previa richiesta al seguente indirizzo di posta elettronica certificata: dpe017@pec.regione.abruzzo.it.

- k) **Termini e modalità per la presentazione di osservazioni, opposizioni e domande concorrenziali:** Ai fini dell'ammissione in concorrenza di altre domande tecnicamente incompatibili con quella in pubblicazione, sono considerate valide tutte quelle presentate entro il termine di **30 (trenta) giorni** dalla pubblicazione dell'avviso sul B.U.R.A.T., comprese le domande pervenute antecedentemente alla pubblicazione del medesimo avviso. Eventuali opposizioni e/o osservazioni in merito alla domanda pubblicata, potranno essere trasmesse **entro e non oltre 60 (sessanta) giorni** dalla data di pubblicazione dell'avviso sul B.U.R.A.T. La documentazione dovrà pervenire al Servizio Genio Civile di Chieti – DPE017 all'indirizzo PEC: dpe017@pec.regione.abruzzo.it.
- l) **Giorno e luogo della visita locale di istruttoria:** La visita locale di istruttoria di cui all'art. 17 del Decreto n. 2/Reg./2023, non sarà effettuata in quanto ritenuta non necessaria; nel caso di ammissione di domande concorrenti e/o di presentazione di osservazioni e/o opposizioni trova applicazione quanto disposto dall'art. 17 del Decreto n. 2/Reg./2023.
- m) **Data entro la quale deve concludersi il procedimento:** Il procedimento si concluderà entro i termini di cui all'art. 40 del Regolamento di cui al Decreto 2/Reg./2023. Nel caso di mancata conclusione del procedimento nei termini previsti, il richiedente potrà ricorrere al TSAP ovvero al Tribunale Amministrativo Regionale competente.

Il Responsabile dell'Ufficio
Ing. Raffaele Spilla

Il Dirigente del Servizio Procedente
Ing. Vittorio Di Biase
(firmato digitalmente)



GIUNTA REGIONALE

DIPARTIMENTO INFRASTRUTTURE - TRASPORTI
SERVIZIO GENIO CIVILE CHIETI – DPE017

Ufficio Demanio Idrico, Invasi e Sbarramenti
Via Asinio Herio n. 75 - 66100 Chieti - Tel. n. 0871/63612
C.F. 80003170661 – Pec: dpe017@pec.regione.abruzzo.it

Chieti, 19/12/2023

OGGETTO: **Ditta ELISA Srl (ex Casale Di Sipio)** – Istanza CH/D/11653 di Concessione a sanatoria, acquisita dalla Provincia di Chieti con prot. n. 4704 del 25/06/2009, per derivare acqua sorgiva per il riempimento di un laghetto di accumulo ad uso irriguo per 1,00 l/s medi e per la durata di 90 giorni, non continuativi durante il periodo irriguo e s.m.i. per una portata massima 0,375 l/s, portata media 0,18 l/s, consumo annuo atteso minore 6000 mc..
AVVISO DI PUBBLICAZIONE DI DOMANDA DI CONCESSIONE PER DERIVAZIONE IDRICA (Art. 14, c. 1, Decreto n.2/Reg./2023).

IL DIRIGENTE DEL SERVIZIO

In ottemperanza a quanto disposto dall'art. 14, c. 1, del Decreto n.2/Reg./2023 recante “*Disciplina dei procedimenti riguardanti le derivazioni e le utilizzazioni di acqua pubblica*” (BURA 18 agosto 2023, n. 130 Speciale),

DISPONE

la pubblicazione del presente Avviso, corredato dalle seguenti informazioni:

- a) **Autorità concedente:** Dipartimento Territorio e Ambiente, Servizio Demanio Idrico e Fluviale DPC017. PEC: dpc017@pec.regione.abruzzo.it.
- b) **Oggetto del procedimento:** Pratica CH/D/11653 Istanza di Concessione a sanatoria, acquisita dalla Provincia di Chieti con prot. n. 4704 del 25/06/2009, per derivare acqua sorgiva per il riempimento di un laghetto di accumulo ad uso irriguo per 1,00 l/s medi e per la durata di 90 giorni, non continuativi durante il periodo irriguo e s.m.i. per una Portata massima 0,375 l/s, portata media 0,18 l/s, consumo annuo atteso minore 6000 mc.
- c) **Servizio procedente:** Servizio Genio Civile di Chieti – DPE017, Via Asinio Herio, 75, 66100 Chieti, PEC: dpe017@pec.regione.abruzzo.it; Responsabile del Procedimento: Ing. Raffaele Spilla, e-mail: raffaele.spilla@regione.abruzzo.it;
- d) **Dati identificativi del richiedente:** Ditta ELISA Srl (ex Casale Di Sipio)
- e) **Data di presentazione della domanda:** istanza acquisita al protocollo della Provincia di Chieti con n. 4704 del 25/06/2009;
- f) **Portata massima e media di acqua richiesta:** Portata massima 0,375 l/s, portata media 0,18 l/s, consumo annuo atteso minore 6000 mc;
- g) **Luogo di presa:** Contrada Santo Stefano - Comune di Ripa Teatina (CH) - Coordinate: 42°21'13,91" N. - 14°14'59,21" E.
- h) **Quantità e luogo dell'eventuale restituzione:** le acque vengono restituite nel Fosso Mezzanotte;
- i) **Uso della risorsa idrica:** Irriguo (art. 6 Decreto n. 2/Reg./2023);
- j) **Luogo presso il quale la domanda e il progetto sono depositati** ed i giorni in cui questi atti sono consultabili dal pubblico e le modalità telematiche per accedere al fascicolo informatico: Servizio



GIUNTA REGIONALE

DIPARTIMENTO INFRASTRUTTURE - TRASPORTI
SERVIZIO GENIO CIVILE CHIETI – DPE017

Ufficio Demanio Idrico, Invasi e Sbarramenti
Via Asinio Herio n. 75 - 66100 Chieti - Tel. n. 0871/63612
C.F. 80003170661 – Pec: dpe017@pec.regione.abruzzo.it

Genio Civile di Chieti – DPE017, Via Asinio Herio, 75, 66100 Chieti, domanda e allegati consultabili dal lunedì al venerdì, dalle ore 9:30 alle ore 13:00 ;

- k) Termini e modalità per la presentazione di osservazioni, opposizioni e domande concorrenziali:** Eventuali opposizioni e/o osservazioni in merito alla domanda pubblicata potranno essere trasmesse, **entro e non oltre 60 (sessanta) giorni** dalla data di pubblicazione dell'avviso sul B.U.R.A.T. Ai fini dell'ammissione in concorrenza di altre domande tecnicamente incompatibili con quella in pubblicazione, sono considerate valide tutte quelle presentate entro il termine di **30 (trenta) giorni** dalla pubblicazione dell'avviso sul B.U.R.A.T., comprese le domande pervenute antecedentemente alla pubblicazione del medesimo avviso. Le osservazioni, opposizioni e domande concorrenziali dovranno pervenire in forma scritta al Servizio Genio Civile di Chieti DPE017, all'indirizzo PEC: dpe017@pec.regione.abruzzo.it;
- l) **Giorno e luogo della visita locale di istruttoria:** La visita locale di istruttoria, di cui all'art. 17 del Decreto n. 2/Reg./2023, non sarà effettuata in quanto ritenuta non necessaria; nel caso di ammissione di domande concorrenti e/o di presentazione di osservazioni e/o opposizioni trova applicazione quanto disposto dall'art. 17 del Decreto n. 2/Reg./2023.
- m) **Data entro la quale deve concludersi il procedimento:** Il procedimento si concluderà entro i termini di cui all'art. 40 del Regolamento di cui al Decreto 2/Reg./2023. Nel caso di mancata conclusione del procedimento nei termini previsti, il richiedente potrà ricorrere al TSAP ovvero al Tribunale Amministrativo Regionale competente.

L'Istruttore
Geom. Giuseppe Di Rocco

Il Responsabile dell'Ufficio
Ing. Raffaele Spilla

Il Dirigente del Servizio Procedente
Ing. Vittorio Di Biase
(firmato digitalmente)

**GIUNTA REGIONALE****DPE - DIPARTIMENTO INFRASTRUTTURE E TRASPORTI
DPE016 SERVIZIO GENIO CIVILE L'AQUILA
UFFICIO TECNICO SEDE AVEZZANO**

Via Marruvio, 75 - 67051 - C.F. 80003170661 - TEL. (0863) /25404/35249 - FAX (0863) 411446
pec: dpe016@pec.regione.abruzzo.it

**DOMANDA DI CONCESSIONE PER L'UTILIZZAZIONE DEL BENE DEL
DEMANIO IDRICO DI COMPETENZA DELLA REGIONE ABRUZZO****AVVISO DI PUBBLICAZIONE**

Ditta richiedente: Soc. OPENFIBER S.p.A.

IL DIRIGENTE:

VISTO il R.D. 25 luglio 1904, n. 523, "Testo Unico sulle disposizioni di legge intorno alle opere idrauliche delle diverse categorie";

VISTA la Legge 5 gennaio 1994, n. 37, "Norme per la tutela ambientale delle aree demaniali dei fiumi, dei torrenti, dei laghi e delle altre acque pubbliche";

VISTA la Legge 15 marzo 1997, n. 59, "Delega al Governo per il conferimento di funzioni e compiti alle Regioni e agli Enti Locali, per la riforma della Pubblica Amministrazione e per la semplificazione amministrativa";

VISTO il Decreto Legislativo del 31 marzo 1998 n. 112, "Conferimento di funzioni e compiti amministrativi dello Stato alle Regioni ed altri Enti Locali";

VISTO il Decreto n.1/Reg. dell'28/03/2022 "Regolamento di attuazione del R.d. n. 523 del 25/07/1904 Legge n. 37 del 05/01/1994 e L.R. n.7/2003 Art. 91,92 e 92 bis. Disciplina delle procedure per il rilascio di concessioni idrauliche e aree demaniali e modifiche al regolamento regionale di cui al decreto n.13/0/2007 n.3/Reg;

VISTA la domanda di concessione idraulica, acquisita al protocollo di questo Servizio al n. RA/0024873 del 24/01/2023 e successiva istanza in integrazione e variante n. RA/466879 del 17/11/2023, della soc. OPENFIBER S.p.A. per l'esecuzione dei lavori, di posa infrastrutture cavi in fibra ottica per l'attraversamento dei Fiumi Giardino e Pescara, nel Comune di Popoli (AQ), alle coordinate: LAT: 42°10'16.3"N LONG: 13°49'54.4"E - LAT: 42°10'26.9"N LONG: 13°49'50.2"E - LAT: 42°10'29.3"N LONG: 13°49'50.3"E

RENDE NOTO

che è intenzione di questa Amministrazione Regionale assegnare in concessione definitiva l'area di sedime, in proiezione degli attraversamenti in cavidotti esistenti, per posa infrastrutture per cavi in fibra ottica per l'attraversamento dei Fiumi Giardino e Pescara, nel Comune di Popoli (AQ), alle coordinate: LAT: 42°10'16.3"N LONG: 13°49'54.4"E - LAT: 42°10'26.9"N LONG: 13°49'50.2"E - LAT: 42°10'29.3"N LONG: 13°49'50.3"E

per un periodo di anni 19 (diciannove) con l'obbligo di osservare le prescrizioni ed i limiti che verranno indicati dall'Amministrazione regionale nell'atto di concessione definitivo.

Con riferimento a tale procedimento si informa che:

1. Gli atti relativi all'istanza sono depositati presso la Regione Abruzzo Servizio del Genio Civile Regionale L'Aquila – Ufficio Tecnico, sito in Via Marruvio, 25 Avezzano (AQ), per il periodo di giorni **20 (venti)** naturali consecutivi;
2. Per informazioni è possibile contattare il Responsabile del Procedimento Geom. Mario Giannantoni, presso il Servizio del Genio Civile Regionale L'Aquila, al numero telefonico 0863/1802854;

DISPONE

la pubblicazione dell'Avviso di presentazione della domanda per la concessione sopra citata mediante pubblicazione sul sito internet della Regione Abruzzo (www.regione.abruzzo.it), e sul BURA della Regione Abruzzo per la durata di giorni **20 (venti)** naturali consecutivi;

INVITA

coloro che fossero interessati tra gli aventi diritto di prelazione e/o enti pubblici per finalità di interesse generale a presentare per iscritto, per mezzo di posta certificata all'indirizzo pec: dpe016@pec.regione.abruzzo.it, ovvero, di servizio di posta raccomandata a.r. alla Regione Abruzzo Servizio del Genio Civile Regionale L'Aquila, Via Salaria Antica Est, 27 67100 l'Aquila (AQ), la domanda concorrente e/o eventuali osservazioni o opposizioni a tutela dei propri diritti con avvertenza che, trascorso il termine sopra indicato, si procederà al seguito dell'istruttoria per l'assegnazione dovuta.

Tutte le osservazioni od opposizioni pervenute saranno considerate, entro i limiti della loro ammissibilità, quale contributo all'esame istruttorio e, se del caso, potranno portare alla improcedibilità della richiesta pubblicata ovvero alla definizione di opportune prescrizioni nell'ambito del rilascio del provvedimento concessorio.

Il Responsabile del Procedimento
Geom. Mario Giannantoni
f.to elettronicamente

IL DIRIGENTE DEL SERVIZIO
Ing. Giancarlo Misantoni
f.to digitalmente

DS/

**GIUNTA REGIONALE****DPE - DIPARTIMENTO INFRASTRUTTURE E TRASPORTI
DPE016 SERVIZIO GENIO CIVILE L'AQUILA
UFFICIO TECNICO SEDE AVEZZANO**

Via Marruvio, 75 - 67051 - C.F. 80003170661 - TEL. (0863)/25404/35249 - FAX (0863) 411446
pec: dpe016@pec.regione.abruzzo.it

**DOMANDA DI CONCESSIONE PER L'UTILIZZAZIONE DEL BENE DEL
DEMANIO IDRICO DI COMPETENZA DELLA REGIONE ABRUZZO****AVVISO DI PUBBLICAZIONE**

Ditta richiedente: Soc. OPENFIBER S.p.A.

IL DIRIGENTE:

VISTO il R.D. 25 luglio 1904, n. 523, "Testo Unico sulle disposizioni di legge intorno alle opere idrauliche delle diverse categorie";

VISTA la Legge 5 gennaio 1994, n. 37, "Norme per la tutela ambientale delle aree demaniali dei fiumi, dei torrenti, dei laghi e delle altre acque pubbliche";

VISTA la Legge 15 marzo 1997, n. 59, "Delega al Governo per il conferimento di funzioni e compiti alle Regioni e agli Enti Locali, per la riforma della Pubblica Amministrazione e per la semplificazione amministrativa";

VISTO il Decreto Legislativo del 31 marzo 1998 n. 112, "Conferimento di funzioni e compiti amministrativi dello Stato alle Regioni ed altri Enti Locali";

VISTO il Decreto n.1/Reg. dell'28/03/2022 "Regolamento di attuazione del R.d. n. 523 del 25/07/1904 Legge n. 37 del 05/01/1994 e L.R. n.7/2003 Art. 91,92 e 92 bis. Disciplina delle procedure per il rilascio di concessioni idrauliche e aree demaniali e modifiche al regolamento regionale di cui al decreto n.13/0/2007 n.3/Reg;

VISTA la domanda di concessione idraulica, acquisita al protocollo di questo Servizio al n. RA/0420343/22 del 12/10/2022 e successiva istanza in integrazione e variante n. RA/470054 del 20/11/2023, della soc. OPENFIBER S.p.A. per l' esecuzione dei lavori di posa cavi in fibra ottica per l'attraversamento del Fiume Imele, nel Comune di Tagliacozzo (AQ), alle coordinate: LAT: 42° 1'58.85"N LONG: 13°18'46.84"E - LAT: 42° 2'18.05"N LONG: 13°17'57.42"E - LAT: 42° 4'1.97"N LONG: 13°16'13.58"E

RENDE NOTO

che è intenzione di questa Amministrazione Regionale assegnare in concessione definitiva l'area di sedime, in proiezione degli attraversamenti aerei e in cavidotti esistenti, per posa per cavi in fibra ottica per l'attraversamento del Fiume Imele, nel Comune di Tagliacozzo (AQ), alle coordinate: LAT: 42° 1'58.85"N LONG: 13°18'46.84"E - LAT: 42° 2'18.05"N LONG: 13°17'57.42"E - LAT: 42° 4'1.97"N LONG: 13°16'13.58"E

per un periodo di anni 19 (diciannove) con l'obbligo di osservare le prescrizioni ed i limiti che verranno indicati dall'Amministrazione regionale nell'atto di concessione definitivo.

Con riferimento a tale procedimento si informa che:

1. Gli atti relativi all'istanza sono depositati presso la Regione Abruzzo Servizio del Genio Civile Regionale L'Aquila – Ufficio Tecnico, sito in Via Marruvio, 25 Avezzano (AQ), per il periodo di giorni **20 (venti)** naturali consecutivi;
2. Per informazioni è possibile contattare il Responsabile del Procedimento Geom. Mario Giannantoni, presso il Servizio del Genio Civile Regionale L'Aquila, al numero telefonico 0863/1802854;

DISPONE

la pubblicazione dell'Avviso di presentazione della domanda per la concessione sopra citata mediante pubblicazione sul sito internet della Regione Abruzzo (www.regione.abruzzo.it), e sul BURA della Regione Abruzzo per la durata di giorni **20 (venti)** naturali consecutivi;

INVITA

coloro che fossero interessati tra gli aventi diritto di prelazione e/o enti pubblici per finalità di interesse generale a presentare per iscritto, per mezzo di posta certificata all'indirizzo pec: dpe016@pec.regione.abruzzo.it, ovvero, di servizio di posta raccomandata a.r. alla Regione Abruzzo Servizio del Genio Civile Regionale L'Aquila, Via Salaria Antica Est, 27 67100 l'Aquila (AQ), la domanda concorrente e/o eventuali osservazioni o opposizioni a tutela dei propri diritti con avvertenza che, trascorso il termine sopra indicato, si procederà al seguito dell'istruttoria per l'assegnazione dovuta.

Tutte le osservazioni od opposizioni pervenute saranno considerate, entro i limiti della loro ammissibilità, quale contributo all'esame istruttorio e, se del caso, potranno portare alla improcedibilità della richiesta pubblicata ovvero alla definizione di opportune prescrizioni nell'ambito del rilascio del provvedimento concessorio.

Il Responsabile del Procedimento
Geom. Mario Giannantoni
f.to elettronicamente

IL DIRIGENTE DEL SERVIZIO
Ing. Giancarlo Misantoni
f.to digitalmente

DS/

**GIUNTA REGIONALE****DPE - DIPARTIMENTO INFRASTRUTTURE E TRASPORTI
DPE016 SERVIZIO GENIO CIVILE L'AQUILA
UFFICIO TECNICO SEDE AVEZZANO**

Via Marruvio, 75 - 67051 - C.F. 80003170661 - TEL. (0863) /25404/35249 - FAX (0863) 411446
pec: dpe016@pec.regione.abruzzo.it

**DOMANDA DI CONCESSIONE PER L'UTILIZZAZIONE DEL BENE DEL
DEMANIO IDRICO DI COMPETENZA DELLA REGIONE ABRUZZO****AVVISO DI PUBBLICAZIONE**

Ditta richiedente: Soc. OPENFIBER S.p.A.

IL DIRIGENTE:

VISTO il R.D. 25 luglio 1904, n. 523, "Testo Unico sulle disposizioni di legge intorno alle opere idrauliche delle diverse categorie";

VISTA la Legge 5 gennaio 1994, n. 37, "Norme per la tutela ambientale delle aree demaniali dei fiumi, dei torrenti, dei laghi e delle altre acque pubbliche";

VISTA la Legge 15 marzo 1997, n. 59, "Delega al Governo per il conferimento di funzioni e compiti alle Regioni e agli Enti Locali, per la riforma della Pubblica Amministrazione e per la semplificazione amministrativa";

VISTO il Decreto Legislativo del 31 marzo 1998 n. 112, "Conferimento di funzioni e compiti amministrativi dello Stato alle Regioni ed altri Enti Locali";

VISTO il Decreto n.1/Reg. dell'28/03/2022 "Regolamento di attuazione del R.d. n. 523 del 25/07/1904 Legge n. 37 del 05/01/1994 e L.R. n.7/2003 Art. 91,92 e 92 bis. Disciplina delle procedure per il rilascio di concessioni idrauliche e aree demaniali e modifiche al regolamento regionale di cui al decreto n.13/0/2007 n.3/Reg;

VISTA la domanda di concessione idraulica, acquisita al protocollo di questo Servizio al n. RA/0496173/22 del 22/11/2022 e successiva istanza in integrazione e variante n. RA/474997 del 23/11/2023, della soc. OPENFIBER S.p.A. per l' esecuzione dei lavori, di posa infrastrutture cavi in fibra ottica per l'attraversamento del fiume Sagittario e del Fiume Prato Cardoso, nel Comune di Villalago (AQ).

RENDE NOTO

che è intenzione di questa Amministrazione Regionale assegnare in concessione definitiva l'area di sedime, in proiezione degli attraversamenti aerei e in cavidotti esistenti, per posa infrastrutture cavi in fibra ottica per l'attraversamento del fiume Sagittario e del Fiume Prato Cardoso, nel Comune di Villalago (AQ), per un periodo di anni 19 (diciannove) con l'obbligo di osservare le prescrizioni ed i limiti che verranno indicati dall'Amministrazione regionale nell'atto di concessione definitivo.

Con riferimento a tale procedimento si informa che:

1. Gli atti relativi all'istanza sono depositati presso la Regione Abruzzo Servizio del Genio Civile

Regionale L'Aquila – Ufficio Tecnico, sito in Via Marruvio, 25 Avezzano (AQ), per il periodo di giorni **20 (venti)** naturali consecutivi;

2. Per informazioni è possibile contattare il Responsabile del Procedimento Geom. Mario Giannantoni, presso il Servizio del Genio Civile Regionale L'Aquila, al numero telefonico 0863/1802854;

DISPONE

la pubblicazione dell'Avviso di presentazione della domanda per la concessione sopra citata mediante pubblicazione sul sito internet della Regione Abruzzo (www.regione.abruzzo.it), e sul BURA della Regione Abruzzo per la durata di giorni **20 (venti)** naturali consecutivi;

INVITA

coloro che fossero interessati tra gli aventi diritto di prelazione e/o enti pubblici per finalità di interesse generale a presentare per iscritto, per mezzo di posta certificata all'indirizzo pec: dpe016@pec.regione.abruzzo.it, ovvero, di servizio di posta raccomandata a.r. alla Regione Abruzzo Servizio del Genio Civile Regionale L'Aquila, Via Salaria Antica Est, 27 67100 l'Aquila (AQ), la domanda concorrente e/o eventuali osservazioni o opposizioni a tutela dei propri diritti con avvertenza che, trascorso il termine sopra indicato, si procederà al seguito dell'istruttoria per l'assegnazione dovuta.

Tutte le osservazioni od opposizioni pervenute saranno considerate, entro i limiti della loro ammissibilità, quale contributo all'esame istruttorio e, se del caso, potranno portare alla improcedibilità della richiesta pubblicata ovvero alla definizione di opportune prescrizioni nell'ambito del rilascio del provvedimento concessorio.

Il Responsabile del Procedimento
Geom. Mario Giannantoni
f.to elettronicamente

IL DIRIGENTE DEL SERVIZIO
Ing. Giancarlo Misantoni
f.to digitalmente

DS/

**COMUNE DI FILETTO**

(Provincia di Chieti)

www.comune.filetto.ch.it**AVVISO di DEPOSITO ADOZIONE del PIANO
REGOLATORE ESECUTIVO (P.R.E.)****IL RESPONSABILE DEL SETTORE TECNICO**

VISTA la Delibera di Consiglio Comunale n. 24 del 27/11/2023, con la quale è stato adottato, ai sensi dell'art. 10 della L.R. n. 18/93, il Piano Regolatore Esecutivo del Comune di Filetto (CH);

RENDE NOTO

che presso gli uffici comunali (c/o Palazzo Municipale) sono depositati, a libera visione del pubblico (nei giorni dal lunedì al venerdì dalle ore 9:00 alle 12:00), il PIANO REGOLATORE ESECUTIVO –*VARIANTE GENEREALE AL PRE-* del Comune di Filetto (CH) ai sensi e per gli effetti dell'art. 10 della Legge Regionale n. 18 del 12.04.1983; il deposito degli atti avrà la durata di giorni 45 consecutivi decorrenti dal giorno successivo a quello di pubblicazione del presente avviso sul Bollettino Ufficiale della Regione Abruzzo.

Eventuali osservazioni e opposizioni dovranno essere redatte in duplice copia, di cui una su carta in competente bollo, su apposito modello da ritirare presso l'Ufficio Tecnico o da scaricare dal sito istituzionale del Comune di Filetto e dovranno pervenire al protocollo generale dell'Ente entro e non oltre le ore 13,00 del 45° giorno successivo a quello di pubblicazione del presente avviso sul Bollettino Ufficiale della Regione Abruzzo.

I termini per la presentazione delle osservazioni sono perentori; le osservazioni presentate, anche sotto forma di istanza, proposte o contributo, dopo tali termini, sono irricevibili. Sulle osservazioni e/o opposizioni questo Comune si pronuncerà motivatamente con apposita Delibera di Consiglio Comunale. Gli elaborati del piano sono pubblicati sul sito istituzionale del Comune di Filetto nella apposita sezione "Area Tecnica" della home page.

Filetto, 05 Dicembre 2023

Il Responsabile del Settore Tecnico
f.to Arch. Fausto Giampietro

.....



COMUNE DI FILETTO

(Provincia di Chieti)

www.comune.filetto.ch.it

AVVISO di ADOZIONE del RAPPORTO AMBIENTALE e della SINTESI NON TECNICA RELATIVI AL PROCEDIMENTO DI VALUTAZIONE AMBIENTALE STRATEGICA (V.A.S.) sulla VARIANTE GENERALE DEL P.R.E.

IL RESPONSABILE DEL SETTORE TECNICO

VISTA la Delibera di Consiglio Comunale n. 23 del 27/11/2023, con la quale è stato adottato, ai sensi dell'art. 13 del D.Lgs n. 152/2006, il Rapporto Ambientale e la Sintesi non Tecnica della V.A.S. sulla citata variante generale Piano Regolatore Esecutivo del Comune di Filetto;

PRESO ATTO CHE, come sancito dall'art. 35-bis della L.R. 18/83, ai fini della semplificazione amministrativa e snellimento delle relative procedure occorre coordinare le fasi di deposito e pubblicazione del Piano con quelle della V.A.S., anche ai fini del recepimento e valutazione integrata delle osservazioni e contributi partecipativi che perverranno all'interno dei rispettivi procedimenti amministrativi avviati;

RILEVATO CHE, come stabilito dall'art. 14 del D.Lgs 152/2006, in attuazione dei principi di economicità e di semplificazione, le procedure di deposito, pubblicità e partecipazione, eventualmente previste dalle vigenti disposizioni anche regionali per specifici piani e programmi, si coordinano con quelle di cui in materia di VAS;

RENDE NOTO

Che presso gli uffici comunali (c/o Palazzo Municipale) sono depositati, a libera visione del pubblico (nei giorni dal lunedì al venerdì dalle ore 9:00 alle 12:00), gli atti relativi al Rapporto Ambientale e alla Sintesi non Tecnica, relativi al procedimento di Valutazione Ambientale Strategica della variante generale del Piano Regolatore Esecutivo ai sensi e per gli effetti degli artt. 13 e 14 del D.Lgs n. 152/2006.

Eventuali osservazioni e contributi dovranno essere redatte in duplice copia, di cui una su carta in competente bollo, su apposito modello da ritirare presso l'Ufficio Tecnico o da scaricare dal sito istituzionale del Comune di Filetto e dovranno pervenire al protocollo generale dell'Ente entro e non oltre le ore 13,00 del 45° giorno successivo a quello di pubblicazione del presente avviso sul Bollettino Ufficiale della Regione Abruzzo.

I termini per la presentazione delle osservazioni sono perentori; le osservazioni presentate, anche sotto forma di istanza, proposte o contributo, dopo tali termini, sono irricevibili. Sulle osservazioni e/o opposizioni questo Comune si pronuncerà motivatamente con apposita Delibera di Consiglio Comunale. Gli elaborati del piano sono pubblicati sul sito istituzionale del Comune di Filetto nella apposita sezione "Area Tecnica" della home page.

Filetto, 05 Dicembre 2023

Il Responsabile del Settore Tecnico
Arch. Fausto Giampietro

.....

IDRO.EN.GEO S.R.L.**Comunicazione ai sensi dell'art. 6 comma 7-bis del D.Lgs 28/2011**

La ditta IDRO.EN.GEO S.r.l. con sede legale in Via Arnaldo Fusinato n. 1, c.a.p. 36015 c.f./P.IVA 04856350287, iscritta alla Camera di Commercio di Vicenza, p.e.c.: idroengeo@pec.it, in persona del Legale Rappresentante il Sig. Smiderle Andrea,

RENDE NOTO

ai sensi dell'art. 6 comma 7-bis del D.Lgs 28/2011 e ss.mm.ii., della presentazione di istanza di Procedura Abilitativa Semplificata presentata dalla ditta IDRO.EN.GEO S.r.l. al Comune di Aielli (AQ) in data 06/09/2023, per un progetto di realizzazione ed esercizio di impianto fotovoltaico a terra della potenza di picco di 1341,34 kWp e opere di connessione nel Comune di Aielli (AQ) in Contrada Morrone, nei terreni distinti catastalmente al foglio n. 22 mappali n. 520, 521, 711, 249, 652, 654, 667, 664, 662, 656, 713, 294, 293, 670, 257, 258, 239, 219.

Schio (VI), li 21/12/2023

Firma del Legale Rappresentante



Firmato digitalmente da:

SMIDERLE ANDREA

Firmato il 21/12/2023 10:57

Seriale Certificato: 1003511

Valido dal 14/12/2021 al 14/12/2024

InfoCamere Qualified Electronic Signature CA

Allegati per Procedura Abilitativa Semplificata

Allegato 1

Scarica: <http://bura.regione.abruzzo.it/sites/bura.regione.abruzzo.it/files/bollettini/2023-12-27/allegato-1-signed-0.pdf>

Hash: 54150db86e692eabc1f0244217d033a0

ROSE GARDEN ENERGY S.R.L.**Procedura Abilitativa Semplificata per realizzazione ed esercizio di impianto fotovoltaico a terra della potenza di 7.955,64 kWp e relativo punto di consegna da ubicarsi nel Comune di Roseto degli Abruzzi (TE)**


La ditta Rose Garden Energy S.r.l. con sede legale in Piazzale Luigi Cadorna n. 6, c.a.p. 20123 c.f./P.IVA 12883460961, iscritta alla Camera di Commercio di Milano Monza Brianza Lodi, p.e.c.: rosegardenenergy@legalmail.it, in persona dell'Amministratore Unico il Sig. Massimiliano D'Angelo,

RENDE NOTO

ai sensi dell'art. 6 comma 7-bis del D.Lgs 28/2011 e ss.mm.ii., che il Comune di Roseto degli Abruzzi, a seguito di istanza di Procedura Abilitativa Semplificata (P.A.S.) presentata dalla ditta Rose Garden Energy S.r.l. al Comune di Roseto degli Abruzzi in data 27/10/2023 (*prot. REP_PROV_TE/TE-SUPRO/0076794 del 27/10/2023*) e successiva comunicazione del 30/10/2023 (*REP_PROV_TE/TE-SUPRO/0077237 del 30/10/2023*), ha determinato la **conclusione con esito positivo** dei lavori della Conferenza di servizi decisoria svoltasi ai sensi dell'art. 14-bis, della L. 241/90 e ss.mm.ii. (*prot. 0054296 del 18/12/2023 con Determinazione Dirigenziale n. 58 del 18/12/2023*), per un progetto di realizzazione ed esercizio di impianto fotovoltaico a terra della potenza DC di 7.955,64 kWp e relativo punto di consegna nel Comune di Roseto degli Abruzzi (TE) in C.da Giardino, S.da comunale Santa Caterina, nei terreni distinti catastalmente al NCT Foglio n. 44 mappali n. 104, 902, 903, 895, 907, 905, 912, 54, 894, 909, 900, 901, 112, 910

Milano (MI), li 18/12/2023

L'Amministratore Unico



.....

Allegati per Procedura Abilitativa Semplificata

Provvedimento conclusivo PAS Comune di Roseto degli Abruzzi

Scarica: <http://bura.regione.abruzzo.it/sites/bura.regione.abruzzo.it/files/bollettini/2023-12-27/provvedimento-conclusivo-pas-co>

Hash: 122fd21dd10443cf955db85c3c0b5f19

ROSE GARDEN ENERGY S.R.L.**Procedura Abilitativa Semplificata per realizzazione ed esercizio di impianto fotovoltaico a terra della potenza di 2.041,20 kWp e relativo punto di consegna da ubicarsi nel Comune di Roseto degli Abruzzi (TE)**


La ditta Rose Garden Energy S.r.l. con sede legale in Piazzale Luigi Cadorna n. 6, c.a.p. 20123 c.f./P.IVA 12883460961, iscritta alla Camera di Commercio di Milano Monza Brianza Lodi, p.e.c.: rosegardenenergy@legalmail.it, in persona dell'Amministratore Unico il Sig. Massimiliano D'Angelo,

RENDE NOTO

ai sensi dell'art. 6 comma 7-bis del D.Lgs 28/2011 e ss.mm.ii., che il Comune di Roseto degli Abruzzi, a seguito di istanza di Procedura Abilitativa Semplificata (P.A.S.) presentata dalla ditta Rose Garden Energy S.r.l. al Comune di Roseto degli Abruzzi in data 31/10/2023 (*prot. REP_PROV_TE/TE-SUPRO/0077540 del 31/10/2023*), ha determinato la **conclusione con esito positivo** dei lavori della Conferenza di servizi decisoria svoltasi ai sensi dell'art. 14-bis, della L. 241/90 e ss.mm.ii. (*prot. 0054313 del 18/12/2023 con Determinazione Dirigenziale n. 59 del 18/12/2023*), per un progetto di realizzazione ed esercizio di impianto fotovoltaico a terra della potenza DC di 2.041,20 kWp e relativo punto di consegna nel Comune di Roseto degli Abruzzi (TE) in C.da Giardino snc, nei terreni distinti catastalmente al NCT Foglio n. 44 mappali n. 107, 108, 109, 110, 913

Milano (MI), li 18/12/2023

L'Amministratore Unico



Firmato digitalmente da:
D'ANGELO MASSIMILIANO
Firmato il 19/12/2023 10:15
Seriale Certificato: 1341675
Valido dal 11/04/2022 al 11/04/2025

InfoCamere Qualified Electronic Signature CA

Allegati per Procedura Abilitativa Semplificata

Provvedimento conclusivo PAS Comune di Roseto degli Abruzzi

Scarica: <http://bura.regione.abruzzo.it/sites/bura.regione.abruzzo.it/files/bollettini/2023-12-27/provvedimento-conclusivo-pas-co>

Hash: 394fa491caac17f07292392c62f46382

ROSE GARDEN ENERGY S.R.L.

La società ROSE GARDEN ENERGY S.R.L. con sede legale in MILANO (MI) in via PIAZZALE LUIGI CADORNA, 6, CAP 20123, c.f./p.iva 12883460961, iscritta alla Camera di Commercio di MILANO MONZA BRIANZA LODI, pec: rosegardenenergy@legalmail.it,

RENDE NOTO

di presentare istanza ai sensi del R.D. 1775/1933 e ss.mm.ii., della L.R. n. 83/88 e ss.mm.ii., e del D.M. 28/10/2022, all'Autorità competente REGIONE ABRUZZO - Dipartimento territorio e ambiente - Servizio Politica Energetica e Risorse del Territorio - per l'**autorizzazione alla costruzione e all'esercizio di un elettrodotto interrato e relative opere accessorie per la trasmissione e la distribuzione di energia elettrica in MT 20 kV della lunghezza di 2,82 km circa da realizzarsi nel Comune di Roseto degli Abruzzi (TE), a servizio di n. 2 impianti fotovoltaici con distinti punti di consegna**, denominati rispettivamente "RG1" (Codice rintracciabilità 347389548) e "RG4" (Codice rintracciabilità 364480334) da autorizzarsi ciascuno con procedura autorizzativa separata in corso di istruttoria (Procedura Abilitativa Semplificata ai sensi dell'art. 6 del D.Lgs 28/2011 e ss.mm.ii.), ubicati in Strada comunale Santa Caterina snc, nel medesimo Comune di Roseto degli Abruzzi (TE).

L'elettrodotto interrato, di pubblica utilità ai sensi dell'art. 115 del R.D. 1775/1933, si sviluppa linearmente lungo la S.da comunale Santa Caterina, la S.da statale n. 150 "Del Vomano", la S.da comunale "Colle della Corte", e sui terreni privati individuati catastalmente al foglio n. 44, particella n. 104, 910, 912, 895, 900, 901, 913, mentre gli impianti di produzione da fonte solare fotovoltaico e relativi punti di connessione sono distinti catastalmente al foglio n. 44, particelle n. 104, 902, 903, 895, 907, 905, 912, 54, 894, 909, 900, 901, 112 (impianto "RG1") e al foglio n. 44, particelle n. 107, 108, 109, 110, 913 (impianto "RG4").


Ai sensi di quanto previsto dall'art. 3 della L.R. 83/88 e ss.mm.ii., la Società dà notizia al pubblico della presentazione della domanda mediante avviso da inserire nel Bollettino Ufficiale della Regione e da pubblicare, con contemporanea richiesta, unitamente alla corografia dell'impianto, per 15 giorni consecutivi all'Albo pretorio del Comune interessato.

Si trasmette con la presente la corografia delle opere di elettrodotto, unitamente alla relazione tecnica, ai fini della pubblicazione.

ROSE GARDEN S.R.L.

L'Amministratore Unico

Massimiliano D'Angelo



Allegati per Avviso

Corografia

Scarica:

<http://bura.regione.abruzzo.it/sites/bura.regione.abruzzo.it/files/bollettini/2023-12-27/allegato-corografia-0.pdf>

Hash: ff24cd7aed610b0cd228923de50178c5

Relazione-tecnica

Scarica:

<http://bura.regione.abruzzo.it/sites/bura.regione.abruzzo.it/files/bollettini/2023-12-27/allegato-relazione-tecnica-0.pdf>

Hash: 0494b66d6f9540752f4e63b48be386bc

Ricevuta

(art. 5, comma 4 DPR 160/2010 e art. 18-bis L. 241/1990)



1 - SUAP competente

Suap di SAN BENEDETTO DEI MARSII in delega alla CCIAA DEL GRAN SASSO D'ITALIA			
del comune di:	SAN BENEDETTO DEI MARSII	Id:	8060
Responsabile SUAP:	COLANTONIO	ANTONIO	

2 - Riferimenti della pratica SUAP

Codice Pratica:	04856210754-21092023-0947		
Protocollo SUAP:	REP_PROV_AQ/AQ-SUPRO/0067966 del 21/09/2023		
Domicilio elettronico dichiarato:	saverioprete@ingpec.it		

3 - Impresa o soggetto economico

Denominazione:	SINERGIA SOCIETA' A RESPONSABILITA' LIMITATA SEMPLIFICATA		
Codice Fiscale:	04856210754	Sede legale provincia:	LECCE
Presso il comune di:	NARDO'		
via, viale, piazza ...:	DON MILANI	n.	4

4 - Estremi del dichiarante

Cognome:	PRETE	Nome:	SAVERIO
Qualifica:	PROFESSIONISTA INCARICATO	Codice Fiscale:	

5 - Indirizzo dell'impianto

del comune di:	SAN BENEDETTO DEI MARSII		
via, viale, piazza ...:	VIA Francesco Ippoliti	n.	snc

6 - Termini del procedimento/controllo

Produce effetti immediati con la presentazione al SUAP. Entro 30 giorni dalla data della presente ricevuta l'amministrazione competente verifica la sussistenza dei requisiti di legge. Nel caso si

7 - Accesso visione atti del procedimento

Il responsabile del SUAP costituisce il referente per l'esercizio del diritto di accesso agli atti e documenti detenuti dal SUAP, anche se provenienti da altre amministrazioni o da altri uffici comunali (art. 4, co.4 DPR n. 160/2010).

Ufficio in cui si può prendere visione degli atti:

Suap di SAN BENEDETTO DEI MARSII in delega alla CCIAA DEL GRAN SASSO D'ITALIA

Indirizzo: **PIAZZA Nello Cerasani n. snc 67058 - SAN BENEDETTO DEI MARSII (AQ)**

Altre info: vedere sito istituzionale del comune

8- Interventi attivati nel procedimento ed amministrazioni competenti

Intervento	Amministrazione competente
Segnalazione Certificata di Inizio Attività Edilizia	UFFICI COMUNE DI SAN BENEDETTO DEI MARSII

9 - Elenco dei documenti informatici allegati

- 04856210754-21092023-0947.SUAP.PDF.P7M (Riepilogo Pratica SUAP)
- 04856210754-21092023-0947.005.PDF (Elaborati grafici dello stato di fatto, di progetto e comparativi)
- 04856210754-21092023-0947.030.PDF (modello Istat)
- 04856210754-21092023-0947.013.PDF (Elaborati grafici dello stato di fatto, di progetto e comparativi)
- 04856210754-21092023-0947.018.PDF (Elaborati grafici dello stato di fatto, di progetto e comparativi)
- 04856210754-21092023-0947.026.PDF (contratto 2)
- 04856210754-21092023-0947.009.PDF (Elaborati grafici dello stato di fatto, di progetto e comparativi)
- 04856210754-21092023-0947.022.PDF (Elaborati grafici dello stato di fatto, di progetto e comparativi)
- 04856210754-21092023-0947.035.PDF (Elaborati grafici dello stato di fatto, di progetto e comparativi)
- 04856210754-21092023-0947.023.PDF (Elaborati grafici dello stato di fatto, di progetto e comparativi)
- 04856210754-21092023-0947.038.PDF.P7M (copia attestazione versamento oneri, diritti e spese)
- 04856210754-21092023-0947.006.PDF (Elaborati grafici dello stato di fatto, di progetto e comparativi)
- 04856210754-21092023-0947.031.PDF (Elaborati grafici dello stato di fatto, di progetto e comparativi)
- 04856210754-21092023-0947.028.PDF (impegno assicurazione lavori)
- 04856210754-21092023-0947.040.PDF (Quadro riepilogativo della documentazione)
- 04856210754-21092023-0947.001.PDF (Documentazione fotografica dello stato di fatto)
- 04856210754-21092023-0947.015.PDF (Elaborati grafici dello stato di fatto, di progetto e comparativi)
- 04856210754-21092023-0947.014.PDF (Elaborati grafici dello stato di fatto, di progetto e comparativi)
- 04856210754-21092023-0947.002.PDF (Fotocopia di un documento di identità del soggetto che conferisce la procura speciale)
- 04856210754-21092023-0947.019.PDF (Elaborati grafici dello stato di fatto, di progetto e comparativi)
- 04856210754-21092023-0947.032.PDF (Elaborati grafici dello stato di fatto, di progetto e comparativi)

- 04856210754-21092023-0947.010.PDF (Elaborati grafici dello stato di fatto, di progetto e comparativi)
- 04856210754-21092023-0947.036.PDF (servitù 1 x cavidotto)
- 04856210754-21092023-0947.041.PDF.P7M (Relazione Tecnica di Asseverazione S.C.I.A. Art. 22 d.P.R. 380_2001)
- 04856210754-21092023-0947.029.PDF (impegno per contratto definitivo)
- 04856210754-21092023-0947.024.PDF (Certificato di destinazione urbanistica)
- 04856210754-21092023-0947.011.PDF (Elaborati grafici dello stato di fatto, di progetto e comparativi)
- 04856210754-21092023-0947.003.PDF (Copia del documento di identità del/i titolare/i e/o del tecnico)
- 04856210754-21092023-0947.016.PDF (Elaborati grafici dello stato di fatto, di progetto e comparativi)
- 04856210754-21092023-0947.033.PDF (Elaborati grafici dello stato di fatto, di progetto e comparativi)
- 04856210754-21092023-0947.007.PDF (Elaborati grafici dello stato di fatto, di progetto e comparativi)
- 04856210754-21092023-0947.037.PDF (servitù 2 per cavidotto)
- 04856210754-21092023-0947.020.PDF (Elaborati grafici dello stato di fatto, di progetto e comparativi)
- 04856210754-21092023-0947.017.PDF (Elaborati grafici dello stato di fatto, di progetto e comparativi)
- 04856210754-21092023-0947.012.PDF (Elaborati grafici dello stato di fatto, di progetto e comparativi)
- 04856210754-21092023-0947.004.PDF (Elaborati grafici dello stato di fatto, di progetto e comparativi)
- 04856210754-21092023-0947.008.PDF (Elaborati grafici dello stato di fatto, di progetto e comparativi)
- 04856210754-21092023-0947.021.PDF.P7M (Elaborati grafici dello stato di fatto, di progetto e comparativi)
- 04856210754-21092023-0947.025.PDF (contratto 1)
- 04856210754-21092023-0947.034.PDF (Elaborati grafici dello stato di fatto, di progetto e comparativi)
- 04856210754-21092023-0947.039.PDF.P7M (Procura speciale)
- 04856210754-21092023-0947.001.MDA.PDF.P7M (MDA Pratica)

10 - Promemoria per controllo domicilio elettronico

Tutte le comunicazioni verranno inviate al seguente indirizzo fornito dal richiedente:	saverioprete@ingpec.it
--	-------------------------------

11 - Estremi emissione della ricevuta:

Data di emissione:	21/09/2023
--------------------	-------------------

Firmato digitalmente da:
GIOVANNI DE LAZZARI
 Data: 20/12/2023 11:57:53

Allegati per Procedura Abilitativa Semplificata

Relazione tecnica asseverata

Scarica: <http://bura.regione.abruzzo.it/sites/bura.regione.abruzzo.it/files/bollettini/2023-12-27/relazione-tecnica-asseverazione.p>

Hash: 53c28a476047cdba78c39bea5bbd4a41

PAS rilasciata dal Comune di San Benedetto dei Marsi

Scarica: <http://bura.regione.abruzzo.it/sites/bura.regione.abruzzo.it/files/bollettini/2023-12-27/pas-rilasciata-comune-san-bened>

Hash: 2cafb29ec0f84a414a78690eef7f1ef3



Direzione generale della Regione

Servizio Assistenza atti del Presidente
e della Giunta Regionale

Ufficio Atti generali – BURAT

Telefono centralino 0862 3631

Web bura.regione.abruzzo.it

PEC bura@pec.regione.abruzzo.it