

ELEMENTI CONOSCITIVI DEL TERRITORIO DELLA REGIONE ABRUZZO E ORGANIZZAZIONE DI PROTEZIONE CIVILE

COM class. sismicai - Prov. L'Aquila




4

Gruppo di Lavoro

Servizio Prevenzione dei Rischi di Protezione Civile
Abruzzo Engineering Spa

Hanno inoltre collaborato:
Servizio Emergenze di Protezione Civile
Centro Funzionale D'Abruzzo
















LEGENDA

-  Confini regionali
-  Confini provinciali
-  Confini comunali

Centri di coordinamento

-  CCS - Centro di Coordinamento Soccorsi
-  COM - Centro Operativo Misto

Comuni COM Prov. L'Aquila --> Popolazione

-  AQCOM01 - 74.759 ab (agg. 2017)
-  AQCOM02 - 7.874 ab (agg. 2017)
-  AQCOM03 - 14.422 ab (agg. 2017)
-  AQCOM04 - 14.300 ab (agg. 2017)
-  AQCOM05 - 3.201 ab (agg. 2017)
-  AQCOM06 - 61.955 ab (agg. 2017)
-  AQCOM07 - 29.686 ab (agg. 2017)
-  AQCOM08 - 20.749 ab (agg. 2017)
-  AQCOM09 - 22.883 ab (agg. 2017)
-  AQCOM10 - 31.912 ab (agg. 2017)
-  AQCOM11 - 17.711 ab (agg. 2017)
-  AQCOM12 - 3.302 ab (agg. 2017)
-  AQCOM13 - 6.757 ab (agg. 2017)
-  AQCOM14 - 3.647 ab (agg. 2017)
-  AQCOM15 - 5.376 ab (agg. 2017)

Classificazione sismica Comune

-  Zona sismica 1
-  Zona sismica 2
-  Zona sismica 3

