

ANAGRAFE REGIONALE DEI SITI A RISCHIO POTENZIALE
 DISCARICHE DISMESSE

GRADUATORIA GENERALE PER INDICE DI PERICOLOSITÀ

L.R. 19.12.2007 n. 45 e s.m.i. – D.G.R. 27.12.2006 n.1529 – D.G.R. 11.10.2010 n. 777 – D.G.R. 03.03.2014 n.137

n.	Codice Scheda	Comune	Località	PR	Coord. Lat.	Coord. Long.	Indice di priorità norm.	Note
1	PE230031 (b)	MOSCUFO	Contrada Ripa dei Corvi	PE	42°24'10" N	14°03'02" E	100	
2	CH225201	VACRI	C.da Capo Croce	CH	42°18'30" N	14°14'27" E	96,88	
3	VS220005*	CELENZA SUL TRIGNO	Difesa	CH	41°52'27" N	14°34'00" E	90,63	
4	CH233501	PENNAPIEDIMONTE	loc. c.da Colle	CH	42°09'56" N	14°11'57" E	90,63	
5	TE220011	ROSETO DEGLI ABRUZZI	Colle Quattrino	TE	42°41'28" N	13°59'45" E	90,63	
6	CH224202	SAN GIOVANNI TEATINO	Zona Salara	CH	42°25'28" N	14°09'56" E	90,63	
7	TE210023*	BELLANTE	S.Arcangelo	TE	42°44'59" N	13°47'59" E	87,50	
8	CH232301	GUARDIAGRELE	Colle Barone	CH	42°10'43" N	14°11'37" E	87,50	
9	CH232302	GUARDIAGRELE	Brugniti	CH	42°10'32" N	14°11'22" E	87,50	
10	PE210009*	PENNE	Colle Freddo	PE	42°28'23" N	13°56'31" E	87,50	
11	PE230059	PENNE	Colle Freddo	PE	42°28'27" N	13°56'33" E	87,50	
12	TE230013	ROSETO DEGLI ABRUZZI	Fiume Vomano	TE	42°38'24" N	13°59'25" E	87,50	
13	TE230014	ROSETO DEGLI ABRUZZI	Coste Lanciano-Fiume Tordino	TE	42°42'25" N	13°55'46" E	87,50	
14	CH215301	VILLAMAGNA	Loc.Fonte Grande	CH	42°19'24" N	14°13'09" E	87,50	
15	PE220003	CATIGNANO	C.da Deontra	PE	42°21'47" N	13°57'48" E	84,38	
16	TE210019	GIULIANOVA	Colleranese	TE	42°43'20" N	13°57'21" E	84,38	
17	TE210016	TORTORETO	Fondo Valle Salinello - S. P. 8	TE	42°47'41" N	13°53'06" E	84,38	
18	CH220401	ATESSA	Loc. Selvuccia	CH	42°04'24" N	14°26'14" E	81,25	
19	PE230025	CATIGNANO	C.da Micarone	PE	42°21'48" N	14°00'02" E	81,25	
20	VS230023	CUPELLO	Pozzacchio	CH	42°02'25" N	14°39'41" E	81,25	
21	CH231801	FOSSACESIA	Dietro cimitero	CH	42°14'41" N	14°29'03" E	81,25	



n.	Codice Scheda	Comune	Località	PR	Coord. Lat.	Coord. Long.	Indice di priorità norm.	Note
22	PE210021	PESCARA	Fosso Grande	PE	42°28'05" N	14°09'30" E	81,25	
23	VS230027	PIZZOFERRATO	Torretta o Fonte Maiorine	CH	41°55'12" N	14°13'53" E	81,25	
24	CH213901	RIPA TEATINA	C.da feudo1	CH	42°20'43" N	14°13'37" E	81,25	
25	CH234402	SAN VITO CHIETINO	Feltrino - Castellana	CH	42°16'47" N	14°25'03" E	81,25	
26	VS210028	SCERNI	Ripa dei morti	CH	42°06'27" N	14°35'14" E	81,25	
27	VS220021*	TORREBRUNA	C.da Civitella	CH	41°52'37" N	14°32'54" E	81,25	
28	PE230053	ROCCAMORICE	Il Valzo	PE	42°12'51" N	14°01'26" E	78,13	
29	TE220001	TERAMO	Collatterato	TE	42°41'23" N	13°43'54" E	78,13	
30	CH224801	TOLLO	Ripa Rossa	CH	42°19'28" N	14°18'18" E	78,13	
31	CH210401	ATESSA	Selvuccia 1	CH	42°04'25" N	14°26'14" E	75,00	
32	PE220005 (b)	CAPPELLE SUL TAVO	Fiume Tavo	PE	42°28'19" N	14°05'40" E	75,00	
33	VS220002	CASALBORDINO	San Gregorio	CH	42°08'48" N	14°34'14" E	75,00	
34	TE220005	CORROPOLI	Ravigliano	TE	42°49'38" N	13°51'22" E	75,00	
35	VS220008*	FRAINE	San Biagio	CH	41°53'52" N	14°29'25" E	75,00	
36	VS210011	GISSI	C.da Gracilana	CH	42°01'33" N	14°33'38" E	75,00	
37	CH212501	LANCIANO	C.da Serre I	CH	42°11'21" N	14°26'18" E	75,00	
38	CH212503	LANCIANO	Serre II	CH	42°11'25" N	14°26'18" E	75,00	
39	CH212701	MIGLIANICO	Montupoli	CH	42°20'09" N	14°15'51" E	75,00	
40	TE210028	MONTORIO AL VOMANO	Agro di Altavilla	TE	42°35'48" N	13°34'32" E	75,00	
41	PE210011	POPOLI	Quadrelle	PE	42°09'07" N	13°50'13" E	75,00	
42	PE210014	POPOLI	Spineto	PE	42°09'10" N	13°50'19" E	75,00	
43	PE210001*	SAN VALENTINO IN ABRUZZO CITERIORE	C.da Orta	PE	42°15'56" N	13°57'58" E	75,00	
44	CH234701*	TARANTA PELIGNA	Valle dei Dieci	CH	42°00'49" N	14°11'11" E	75,00	
45	CH215302	VILLAMAGNA	Via Piana	CH	42°19'16" N	14°12'35" E	75,00	
46	VS210008	FALLO	Aia Antica	CH	41°57'00" N	14°19'17" E	73,44	
47	VS220003	CASFELGUIDONE	Crocelle	CH	41°49'16" N	14°30'56" E	71,88	
48	VS220004	CASTIGLIONE MESSER MARINO	Vallone Vischiara	CH	41°52'04" N	14°28'03" E	71,88	
49	PE230028 (b)	CITTA' SANT'ANGELO	S.Agnese	PE	42°29'32" N	14°02'15" E	71,88	
50	CH222401*	LAMA DEI PELIGNI	loc. Colle Cieco	CH	42°02'32" N	14°11'43" E	71,88	
51	CH213301	PALENA	Loc. Carriera	CH	41°59'04" N	14°09'46" E	71,88	
52	VS230021	MONTEBELLO SUL SANGRO	Fosso Quercia La Serra	CH	41°58'55" N	14°18'56" E	70,31	



n.	Codice Scheda	Comune	Località	PR	Coord. Lat.	Coord. Long.	Indice di priorità norm.	Note
53	VS220001	ARCHI	Fonte Maggiore-La Montagna	CH	42°04'01" N	14° 23' 20" E	68,75	I dati utilizzati derivano dalla attività di validazione e ARTA
54	PE230004	BOLOGNANO	Piano d'Orta	PE	42°14'41" N	13°57'48" E	68,75	
55	VS210001	CARPINETO SINELLO	Colle Mulino	CH	42°00'54" N	14°30'05" E	68,75	
56	CH230901	CASOLI	Coste Martino	CH	42°16'07" N	14°13'11" E	68,75	I dati utilizzati derivano dalla attività di validazione e ARTA
57	CH221301*	COLLEDIMACINE	Fonticelle	CH	41°59'33" N	14°12'05" E	68,75	
58	CH233601	POGGIOFIORITO	Campo sportivo (loc. Moro)	CH	42°14'58" N	14°19'59" E	68,75	
59	PE230046	ROCCAMORICE	Colle della Lucertola	PE	42°12'30" N	14°01'28" E	68,75	
60	AQ220036	SULMONA	via Vicenne	AQ	42°03'12" N	13°57'20" E	68,75	
61	VS230013	VASTO	Vallone Maltempo	CH	42°06'09" N	14°40'59" E	68,75	
62	VS220024*	VASTO	Loc. Lota	CH	42°05'47" N	14°42'16" E	68,75	
63	TE210024	CASTELLALTO	Colle Coccu	TE	42°39'15" N	13°50'17" E	67,19	
64	TE230004	ARSITA	Zona Prati - Ex discarica comunale	TE	42°30'01" N	13°47'14" E	65,63	
65	AQ230013	CARSOLI	frazione Tufo	AQ	42°08'58" N	13°06'13" E	65,63	
66	PE230056	CIVITELLA CASANOVA	Vaizzo	PE	42°22'14" N	13°53'24" E	65,63	
67	PE210007	PIANELLA	C.da Morrocino	PE	42°21'44" N	14°02'27" E	65,63	
68	VS220032	ROCCASPINALVET	C.da Le Chiuse - (Fraine)	CH	41°55'32" N	14°29'32" E	65,63	
69	AQ230032	TAGLIACOZZO	Via delle Macchie	AQ	42°02'18" N	13°17'57" E	65,63	
70	TE220018	TERAMO	Villa Turri di Poggio Cono	TE	42°39'21" N	13°46'16" E	65,63	
71	PE230035	LORETO APRUTINO	C.da Gomma	PE	42°27'17" N	13°52'33" E	62,50	
72	PE230055	LORETO APRUTINO	C.da Gomma	PE	42°27'17" N	13°52'43" E	62,50	
73	TE220016	MONTORIO AL VOMANO	C.da Pagani	TE	42°34'54" N	13°36'46" E	62,50	
74	AQ220064	PIZZOLI	Caprareccia	AQ	42°25'16" N	13°17'00" E	62,50	
75	AQ220066	RIVISONDOLI		AQ	41°52'31" N	14°02'20" E	62,50	



n.	Codice Scheda	Comune	Località	PR	Coord. Lat.	Coord. Long.	Indice di priorità norm.	Note
76	AQ230018	FAGLIACOZZO	Via delle Macchie	AQ	42°04'00" N	13°15'54" E	59,38	
77	CH214902	TORREVECCHIA TEATINA	Valle dell'inferno 2	CH	42°23'46" N	14°14'00" E	59,38	
78	AQ230014	CARSOLI	Fraz. Colli di Montebovi	AQ	42°05'24" N	13°10'17" E	53,13	
79	AQ230034	L'AQUILA	Tempera presso cave	AQ	42°21'45" N	13°26'30" E	50,00	
80	AQ220016	CORFINIO	Querceto	AQ	42°07'08" N	13°51'26" E	45,31	
81	AQ220022	L'AQUILA	La Cona	AQ	42°22'14" N	13°24'20" E	43,75	
82	AQ230026	L'AQUILA	Monte Caticchio, Paganica	AQ	42°21'10" N	13°27'11" E	40,63	
83	PE220001	ABBATEGGIO	Cusano	PE	42°13'53" N	14°01'23" E		Assenza di dati
84	PE220002	ABBATEGGIO	Fonte Altura	PE	42°12'22" N	14°00'20" E		Assenza di dati
85	TE230033	ALBA ADRIATICA	Via Ascolana snc.	TE	n.d.	n.d.		Assenza di dati
86	TE230023	ATRI	Lungofiume Vomano	TE	42°37'47" N	13°58'23" E		Assenza di dati
87	TE230039	ATRI	C.da S. Lucia	TE	n.d.	n.d.		Assenza di dati
88	AQ220002*	BALSORANO	Ricoppo Aringo	AQ	41°49'02" N	13°33'16" E		Assenza di dati
89	PE230065	BOLOGNANO	Piano d'Orta	PE	42°14'48" N	13°57'38" E		Assenza di dati
90	TE210020	CAMPLI	C.da Palmara	TE	42°44'24" N	13°45'47" E		Assenza di dati
91	AQ220056	CAPISTRELLO	Trasolero	AQ	42°00'24" N	13°22'01" E		Assenza di dati
92	PE230024	CARPINETO DELLA NORA	Strada Provinciale e per Civitella Casanova	PE	42°20'01" N	13°51'52" E		Assenza di dati
93	PE230026	CARPINETO DELLA NORA	C.da La Fara	PE	42°19'25" N	13°50'53" E		Assenza di dati
94	TE210012	CASTELLI	Fosso Cretoni	TE	42°30'12" N	13°44'32" E		Assenza di dati
95	TE220017	CASTELLI	Villa Rossi	TE				Assenza di dati
96	TE210018	CASTIGLIONE MESSER RAIMONDO	S. P. Montefino	TE	42°32'07" N	13°53'08" E		Assenza di dati
97	AQ220013	CERCHIO	Strada Comunale Fonte Regina	AQ	42°02'36" N	13°34'48" E		Assenza di dati
98	CH235102 (a)	CHIETI	Chieti Scalo	CH	42°21'44" N	14°07'17" E		Assenza di dati
99	CH235103 (a)	CHIETI	C.da Salvaiezzi	CH	42°23'05" N	14°07'58" E		Assenza di dati
100	CH235104 (a)	CHIETI	San Martino	CH.	42°23'21" N	14°09'01" E		Assenza di dati



n.	Codice Scheda	Comune	Località	PR	Coord. Lat.	Coord. Long.	Indice di priorità norm.	Note
101	CH235107	CHIETI	Madonna del Freddo	CH	42°21'30" N	14°12'32" E		Assenza di dati
102	PE230030 (b)	CITTA' SANT'ANGELO	Torrente Piomba	PE	42°31'48" N	14°04'54" E		Assenza di dati
103	AQ220015	COLLARMELE	La Difensa	AQ	42°04'05" N	13°38'00" E		Assenza di dati
104	AQ220077	COLLELONGO	Le Macere	AQ	41°53'13" N	13°36'16" E		Assenza di dati
105	TE210036	COLONNELLA	Valle Cupa	TE				Assenza di dati
106	CH235105	FARA FILIORUM PETRI	San Nicola - Vesola Sant'Angelo	CH	42°14'41" N	14°10'44" E		Assenza di dati
107	CH211601	FARA SAN MARTINO	Tre Valloni	CH	42°06'30" N	14°13'27" E		Assenza di dati
108	CH232101	GESSOPALENA	loc. Brecciarola	CH	42°04'03" N	14°16'25" E		Assenza di dati
109	AQ220110	L'AQUILA		AQ				Assenza di dati
110	PE230011	MANOPPELLO	Località Ponte Alba	PE	42°17'46" N	14°02'19" E		Assenza di dati
111	PE230058	MONTEBELLO DI BERTONA	Colle Croce	PE	42°24'48" N	13°50'52" E		Assenza di dati
112	PE230033 (b)	MONTESILVANO	C.da Villa Carmine	PE	42°29'49" N	14°07'01" E		Assenza di dati
113	AQ220061	MORINO	Sabatini	AQ	41°51'40" N	13°28'10" E		Assenza di dati
114	AQ220095	MORINO		AQ	41°50'48" N	13°25'10" E		Assenza di dati
115	AQ220096	MORINO		AQ	41°50'04" N	13°28'37" E		Assenza di dati
116	TE230005	NERETO	C. da Vibrata	TE	42°48'28" N	13°48'38" E		Assenza di dati
117	PE210008	NOCCIANO	Prato San Lorenzo I	PE	42°19'46" N	13°57'54" E		Assenza di dati
118	CH233001	ORSOGNA	S. Giacomo	CH	42°13'09" N	14°17'40" E		Assenza di dati
119	CH233002	ORSOGNA	S. Bernardino	CH	42°12'58" N	14°16'03" E		Assenza di dati
120	CH213201	PAGLIETA	Loc.Ripa	CH	42°10'06" N	14°29'40" E		Assenza di dati
121	TE230012	PENNA SANT'ANDREA	Fosso Cretone	TE	42°35'47" N	13°45'20" E		Assenza di dati
122	PE230064	PESCARA	Via Prati - Pescara Colli	PE	42°27'52" N	14°10'22" E		Assenza di dati
123	AQ220019	PESCASSEROLI	via Canala Prato Rosso	AQ	41°49'36" N	13°48'48" E		Assenza di dati
124	AQ230038	PESCASSEROLI	Cucomorto	AQ	41°49'14" N	13°47'26" E		Assenza di dati
125	VS210022	POLLUTRI	Gavone	CH	42°08'32" N	14°35'20" E		Assenza di dati
126	CH234001	ROCCA SAN GIOVANNI	Frainilo Strada Provinciale Vallevò	CH	42°15'16" N	14°28'10" E		Assenza di dati



n.	Codice Scheda	Comune	Località	PR	Coord. Lat.	Coord. Long.	Indice di priorità norm.	Note
127	VS220014	ROCCASCALEGNA	Carello	CH	42°03'08" N	14°18'49" E		Assenza di dati
128	VS230017	ROCCASCALEGNA	Centro urbano	CH	42°03'46" N	14°18'26" E		Assenza di dati
129	TE220013	ROSETO DEGLI ABRUZZI	Colle Magnone	TE	42°41'27" N	13°59'44" E		Dati presenti ma non validati
130	TE210006	ROSETO DEGLI ABRUZZI	C.DA FRISCHIA	TE	42°41'28" N	13°58'18" E		Dati presenti ma non validati
131	VS230030	SAN SALVO	Bosco Mottice	CH	42°01'42" N	14°46'22" E		Assenza di dati
132	PE230041	SANT'EUFEMIA A MAIELLA	Casella (Centro Urbano)	PE	42°07'51" N	14°01'18" E		Assenza di dati
133	AQ230035	TAGLIACOZZO	n.d.	AQ	n.d.	n.d.		Assenza di dati
134	AQ230036	TAGLIACOZZO	frazione Villa San Sebastian o località Termine	AQ	n.d.	n.d.		Assenza di dati
135	AQ230037	TAGLIACOZZO	San Donato - Poggio Filippo	AQ	n.d.	n.d.		Assenza di dati
136	TE210037	TERAMO	Loc. La Torre	TE	42°39'38" N	13°45'20" E		Procedura conclusa dal comune
137	TE230036	TERAMO	S.Atto	TE				Assenza di dati
138	VS210030	TORINO DI SANGRO	Piana di Sodero	CH	42°13'02" N	14°33'36" E		Assenza di dati
139	VS230018	TORREBRUNA	S.P. per Carunchio ex S.S.86 Istonia loc. Crocelle	CH	41°51'36" N	14°32'04" E		Assenza di superamenti
140	CH214901	TORREVECCHIA TEATINA	Valle dell'inferno 1	CH	42°23'42" N	14°13'44" E		Assenza di dati
141	TE230016	VALLE CASTELLANA	Costa Cavallo	TE	42°44'16" N	13°29'53" E		Assenza di dati
142	TE230017	VALLE CASTELLANA	Fosso di Colle	TE	42°44'13" N	13°29'39" E		Assenza di dati
143	VS220030	VILLA SANTA MARIA	Pietragrossa	CH	41°57'37" N	14°21'47" E		Assenza di dati



Nuovi inserimenti								
n.	Codice Scheda	Comune	Località	PR	Coord. Lat.	Coord. Long.	Indice di priorità norm.	Note
1	AQ210021	CELANO	S. Marcello	AQ	42,054648 N	13,553381 E		

Reinserimenti								
n.	Codice Scheda	Comune	Località	PR	Coord. Lat.	Coord. Long.	Indice di priorità norm.	Note
1	PE210013	ROSCIANO	Pescara Secca	PE	42°19'38" N	14°04'07" E		
2	TE210030	ATRI	S. Lucia	TE	42°34'50" N	13°56'27" E		
3	AQ220012 *	CELANO	S. Marcello	AQ	42°03'17" N	13°33'15" E		
4	CH223801	RAPINO	C.da Sterparo	CH	42°12'39" N	14°10'23" E		

Variazione tipologia di sito								
n.	Codice Scheda	Comune	Località	PR	Coord. Lat.	Coord. Long.	Indice di priorità norm.	Note
1	VS220023	VASTO	Loc. Piano Bottari	CH	42°04'09"	14°41'56"		Traferimento da scheda 9
2	PE210020	COLLECORVINO	Caparrone	PE	42°28'49.09"	14°01'13.74"		Traferimento da scheda 9
3	PE220004	CEPAGATTI	C.da Aurora	PE	42°22'34.30"	14°06'05.75"		Traferimento da scheda 9
4	PE230016	SPOLTORE	C.da Santa Teresa	PE	42°25'18"	14°09'38"		Traferimento da scheda 9

* Siti in Procedura di Infrazione UE 2003/2077

- (a) Siti inclusi nel perimetro del S.I.R. "Chieti Scalo"
- (b) Siti inclusi nel perimetro del S.I.R. "Fiumi Saline e Alento"



IL SEGRETARIO DELLA GIUNTA
(Avv. Daniela Valenza)ANAGRAFE REGIONALE DEI SITI A RISCHIO POTENZIALE
DISCARICHE DISMESSE

ELENCO PER PROVINCIA ED INDICE DI PERICOLOSITÀ

L.R. 19.12.2007 n. 45 e s.m.i. - D.G.R. 27.12.2006 n. 1529 - D.G.R. 11.10.2010 n. 777 - D.G.R. 03.03.2014 n.137

Provincia di CHIETI

n.	Codice Scheda	Comune	Località	Coord. Lat.	Coord. Long.	Indice di priorità norm.	Note
1	CH225201	VACRI	C.da Capo Croce	42°18'30" N	14°14'27" E	96,88	
2	VS220005*	CELENZA SUL TRIGNO	Difesa	41°52'27" N	14°34'00" E	90,63	
3	CH233501	PENNAPIEDIMONTE	loc. c.da Colle	42°09'56" N	14°11'57" E	90,63	
4	CH224202	SAN GIOVANNI TEATINO	Zona Salara	42°25'28" N	14°09'56" E	90,63	
5	CH232301	GUARDIAGRELE	Colle Barone	42°10'43" N	14°11'37" E	87,50	
6	CH232302	GUARDIAGRELE	Brugniti	42°10'32" N	14°11'22" E	87,50	
7	CH215301	VILLAMAGNA	Fonte grande	42°19'24" N	14°13'09" E	87,50	
8	CH220401	ATESSA	Selvuccia	42°04'24" N	14°26'14" E	81,25	
9	VS230023	CUPELLO	Pozzacchio	42°02'25" N	14°39'41" E	81,25	
10	CH231801	FOSSACESIA	Diétro cimitero	42°14'41" N	14°29'03" E	81,25	
11	VS230027	PIZZOFERRATO	Torretta o Fonte Maiorine	41°55'12" N	14°13'53" E	81,25	
12	CH213901	RIPA TEATINA	C.da Feudo1	42°20'43" N	14°13'37" E	81,25	
13	CH234402	SAN VITO CHIETINO	Feltrino - Castellana	42°16'47" N	14°25'03" E	81,25	
14	VS210028	SCERNI	Ripa dei morti	42°06'27" N	14°35'14" E	81,25	
15	VS220021*	TORREBRUNA	C.da Civitella	41°52'37" N	14°32'54" E	81,25	
16	CH224801	TOLLO	Ripa Rossa	42°19'28" N	14°18'18" E	78,13	
17	CH210401	ATESSA	Selvuccia 1	42°04'25" N	14°26'14" E	75,00	
18	VS220002	CASALBORDINO	San Gregorio	42°08'48" N	14°34'14" E	75,00	
19	VS220008*	FRAINE	San Biagio	41°53'52" N	14°29'25" E	75,00	
20	VS210011	GISSI	C.da Gracilana	42°01'33" N	14°33'38" E	75,00	
21	CH212501	LANCIANO	C.da Serre I	42°11'21" N	14°26'18" E	75,00	
22	CH212503	LANCIANO	C.da Serre II	42°11'25" N	14°26'18" E	75,00	
23	CH212701	MIGLIANICO	Montupoli	42°20'09" N	14°15'51" E	75,00	
24	CH234701*	TARANTA PELIGNA	Valle dei Dieci	42°00'49" N	14°11'11" E	75,00	
25	CH215302	VILLAMAGNA	Via Piana	42°19'16" N	14°12'35" E	75,00	
26	VS210008	FALLO	Aia Antica	41°57'00" N	14°19'17" E	73,44	
27	VS220003	CASTELGUIDONE	Crocelle	41°49'16" N	14°30'56" E	71,88	
28	VS220004	CASTIGLIONE MESSER MARINO	Vallone Vischiara	41°52'04" N	14°28'03" E	71,88	
29	CH222401*	LAMA DEI PELIGNI	Colle Cieco	42°02'32" N	14°11'43" E	71,88	
30	CH213301	PALENA	Carriera	41°59'04" N	14°09'46" E	71,88	
31	VS230021	MONTEBELLO SUL SANGRO	Fosso Quercia La Serra	41°58'55" N	14°18'56" E	70,31	



n.	Codice Scheda	Comune	Località	Coord. Lat.	Coord. Long.	Indice di priorità norm.	Note
58	CH214901	TORREVECCHIA FEATINA	Valle dell'Inferno 1	42°23'42" N	14°13'44" E		Assenza di dati
59	VS220030	VILLA SANTA MARIA	Pietragrossa	41°57'37" N	14°21'47" E		Assenza di dati

Reinserimenti - CH							
n.	Codice Scheda	Comune	Località	Coord. Lat.	Coord. Long.	Indice di priorità norm.	Note
1	CH223801	RAPINO	C.da Sterparo	42°12'39" N	14°10'23" E		Assenza di dati

Variazione tipologia di sito - CH							
n.	Codice Scheda	Comune	Località	Coord. Lat.	Coord. Long.	Indice di priorità norm.	Note
1	VS220023	VASTO	Loc. Piano Bottari	42°04'09"	14°41'56"		Traferimento da scheda 9



Provincia di L'AQUILA

n.	Codice Scheda	Comune	Località	Coord. Lat.	Coord. Long.	Indice di priorità norm.	Note
1	AQ220036	SULMONA	Via Vicenne	42°03'12" N	13°57'20" E	68,75	
2	AQ230013	CARSOLI	Frazione Tufo	42°08'58" N	13°06'13" E	65,63	
3	AQ230032	FAGLIACOZZO	Via delle Macchie	42°02'18" N	13°17'57" E	65,63	
4	AQ220064	PIZZOLI	Caprareccia	42°25'16" N	13°17'00" E	62,50	
5	AQ220066	RIVISONDOLI		41°52'31" N	14°02'20" E	62,50	
6	AQ230018	TAGLIACOZZO	Via delle Macchie	42°04'00" N	13°15'54" E	59,38	
7	AQ230014	CARSOLI	fraz. Colli di Montebovi	42°05'24" N	13°10'17" E	53,13	
8	AQ230034	L'AQUILA	Tempera presso cave	42°21'45" N	13°26'30" E	50,00	
9	AQ220016	CORFINIO	Querceto	42°07'08" N	13°51'26" E	45,31	
10	AQ220022	L'AQUILA	La Cona	42°22'14" N	13°24'20" E	43,75	
11	AQ230026	L'AQUILA	Monte Caticchio, Paganica	42°21'10" N	13°27'11" E	40,63	
12	AQ220002*	BALSORANO	Ricoppo - Aringo	41°49'02" N	13°33'16" E		Assenza di dati
13	AQ220056	CAPISTRELLO	Trasolero	42°00'24" N	13°22'01" E		Assenza di dati
14	AQ220013	CERCHIO	Strada Comunale Fonte Regina	42°02'36" N	13°34'48" E		Assenza di dati
15	AQ220015	COLLARMELE	La Difensa	42°04'05" N	13°38'00" E		Assenza di dati
16	AQ220077	COLLELONGO	Le Macere	41°53'13" N	13°36'16" E		Assenza di dati
17	AQ220110	L'AQUILA		n.d.	n.d.		Assenza di dati
18	AQ220061	MORINO	Sabatini	41°51'40" N	13°28'10" E		Assenza di dati
19	AQ220095	MORINO		41°50'48" N	13°25'10" E		Assenza di dati
20	AQ220096	MORINO		41°50'04" N	13°28'37" E		Assenza di dati
21	AQ220019	PESCASSEROLI	via Canala Prato Rosso	41°49'36" N	13°48'48" E		Assenza di dati
22	AQ230038	PESCASSEROLI	Cucomorto	41°49'14" N	13°47'26" E		Assenza di dati
23	AQ230035	TAGLIACOZZO		n.d.	n.d.		Assenza di dati
24	AQ230036	FAGLIACOZZO	frazione Villa San Sebastiano località Termine	n.d.	n.d.		Assenza di dati
25	AQ230037	FAGLIACOZZO	San Donato - Poggio Filippo	n.d.	n.d.		Assenza di dati



Nuovi inserimenti - AQ							
n.	Codice Scheda	Comune	Località	Coord. Lat.	Coord. Long.	Indice di priorità norm.	Note
1	AQ210021	CELANO	S. Marcello	42,054648 N	13,553381 E		

Reinserimenti - AQ							
n.	Codice Scheda	Comune	Località	Coord. Lat.	Coord. Long.	Indice di priorità norm.	Note
1	AQ220012 *	CELANO	S. Marcello	42°03'17" N	13°33'15" E		



Provincia di PESCARA

n.	Codice Scheda	Comune	Località	Coord. Lat.	Coord. Long.	Indice di priorità norm.	Note
1	PE230031 (b)	MOSCUFO	Contrada Ripa dei Corvi	42°24'10" N	14°03'02" E	100	
2	PE210009*	PENNE	Colle Freddo	42°28'23" N	13°56'31" E	87,50	
3	PE230059	PENNE	Colle Freddo	42°28'27" N	13°56'33" E	87,50	
4	PE220003	CATIGNANO	C.da Decontra	42°21'47" N	13°57'48" E	84,38	
5	PE230025	CATIGNANO	C.da Micarona	42°21'48" N	14°00'02" E	81,25	
6	PE210021	PESCARA	Fosso Grande	42°28'05" N	14°09'30" E	81,25	
7	PE230053	ROCCAMORICE	Località Il Valzo	42°12'51" N	14°01'26" E	78,13	
8	PE220005 (b)	CAPPELLE SUL TAVO	Fiume Favo	42°28'19" N	14°05'40" E	75,00	
9	PE210011	POPOLI	Quadrelle	42°09'07" N	13°50'13" E	75,00	
10	PE210014	POPOLI	Spineto	42°09'10" N	13°50'19" E	75,00	
11	PE210001*	SAN VALENTINO IN ABRUZZO CITERIORE	Contrada Orta	42°15'56" N	13°57'58" E	75,00	
12	PE230028 (b)	CITTA' SANT'ANGELO	S. Agnese	42°29'32" N	14°02'15" E	71,88	
13	PE230004	BOLOGNANO	Piano d'Orta	42°14'41" N	13°57'48" E	68,75	
14	PE230046	ROCCAMORICE	Colle della Lucertola	42°12'30" N	14°01'28" E	68,75	
15	PE230056	CIVITELLA CASANOVA	Vaizzo	42°22'14" N	13°53'24" E	65,63	
16	PE210007	PIANELLA	C.da Morrocino	42°21'44" N	14°02'27" E	65,63	
17	PE230035	LORETO APRUTINO	C.da Gomma	42°27'17" N	13°52'33" E	62,50	
18	PE230055	LORETO APRUTINO	C. da Gomma	42°27'17" N	13°52'43" E	62,50	
19	PE220001	ABBATEGGIO	Cusano	42°13'53" N	14°01'23" E		Assenza di dati
20	PE220002	ABBATEGGIO	Fonte Altura	42°12'22" N	14°00'20" E		Assenza di dati
21	PE230065	BOLOGNANO	Piano d'Orta	42°14'48" N	13°57'38" E		Assenza di dati
22	PE230024	CARPINETO DELLA NORA	Strada Provinciale per Civitella Casanova	42°20'01" N	13°51'52" E		Assenza di dati
23	PE230026	CARPINETO DELLA NORA	C.da La Fara	42°19'25" N	13°50'53" E		Assenza di dati
24	PE230030 (b)	CITTA' SANT'ANGELO	Torrente Piomba	42°31'48" N	14°04'54" E		Assenza di dati
25	PE230011	MANOPPELLO	Località Ponte Alba	42°17'46" N	14°02'19" E		Assenza di dati
26	PE230058	MONTEBELLO DI BERTONA	Colle Croce	42°24'48" N	13°50'52" E		Assenza di dati
27	PE230033 (b)	MONTESILVANO	C.da Villa Carmine	42°29'49" N	14°07'01" E		Assenza di dati
28	PE210008	NOCCIANO	Prato San Lorenzo I	42°19'46" N	13°57'54" E		Assenza di dati
29	PE230064	PESCARA	Via Prati - Pescara Colli	42°27'52" N	14°10'22" E		Assenza di dati
30	PE230041	SANT'EUFEMIA A MAIELLA	Casella (Centro Urbano)	42°07'51" N	14°01'18" E		Assenza di dati

Reinserimenti - PE							
n.	Codice Scheda	Comune	Località	Coord. Lat.	Coord. Long.	Indice di priorità norm.	Note
1	PE210013	ROSCIANO	Pescara Secca	42°19'38" N	14°04'07" E		

Variazione tipologia di sito - PE							
n.	Codice Scheda	Comune	Località	Coord. Lat.	Coord. Long.	Indice di priorità norm.	Note
1	PE210020	COLLECORVINO	Caparrone	42°28'49.09"	14°01'13.74"		Traferimento da scheda 9
2	PE220004	CEPAGATTI	C.da Aurora	42°22'34.30"	14°06'05.75"		Traferimento da scheda 9
3	PE230016	SPOLTRE	C.da Santa Teresa	42°25'18"	14°09'38"		Traferimento da scheda 9



Provincia di TERAMO

n.	Codice Scheda	Comune	Località	Coord. Lat.	Coord. Long.	Indice di priorità norm.	Note
1	TE220011	ROSETO DEGLI ABRUZZI	Colle Quattrino	42°41'28" N	13°59'45" E	90,63	
2	TE210023*	BELLANFE	S. Arcangelo	42°44'59" N	13°47'59" E	87,50	
3	TE230013	ROSETO DEGLI ABRUZZI	Fiume Vomano	42°38'24" N	13°59'25" E	87,50	
4	TE230014	ROSETO DEGLI ABRUZZI	Coste Lanciano-Fiume Tordino	42°42'25" N	13°55'46" E	87,50	
5	TE210019	GIULIANOVA	Colleranese	42°43'20" N	13°57'21" E	84,38	
6	TE210016	FORFORETO	Fondo Valle Salinello - S.P.8	42°47'41" N	13°53'06" E	84,38	
7	TE220001	TERAMO	Collaterrato	42°41'23" N	13°43'54" E	78,13	
8	TE220005	CORROPOLI	Ravigliano	42°49'38" N	13°51'22" E	75,00	
9	TE210028	MONTORIO AL VOMANO	Agro di Altavilla	42°35'48" N	13°31'32" E	75,00	
10	TE210024	CASTELLALTO	Colle Coccu	42°39'15" N	13°50'17" E	67,19	
11	TE230004	ARSITA	Zona Prati - Ex discarica comunale	42°30'01" N	13°47'14" E	65,63	
12	TE220018	TERAMO	Villa Turri di Poggio Cono	42°39'21" N	13°46'16" E	65,63	
13	TE220016	MONTORIO AL VOMANO	c.da Pagani	42°34'54" N	13°36'46" E	62,50	
14	TE230033	ALBA ADRIATICA	Via Ascolana snc.	n.d.	n.d.		Assenza di dati
15	TE230023	ATRI	Lungofiume Vomano	42°37'47" N	13°58'23" E		Assenza di dati
16	TE230039	ATRI	C.da S. Lucia				Assenza di dati
17	TE210020	CAMPLI	C.da Palmara	42°44'24" N	13°45'47" E		Assenza di dati
18	TE210012	CASTELLI	Fosso Cretone	42°30'12" N	13°44'32" E		Assenza di dati
19	TE220017	CASTELLI	Villa Rossi	n.d.	n.d.		Assenza di dati
20	TE210018	CASTIGLIONE MESSER RAIMONDO	S. P. Montefino	42°32'07" N	13°53'08" E		Assenza di dati
21	TE210036	COLONNELLA	Valle Cupa	n.d.	n.d.		Assenza di dati
22	TE230005	NERETO	C.da Vibrata	42°48'28" N	13°48'38" E		Assenza di dati
23	TE230012	PENNA SANT'ANDREA	Fosso Cretone	42°35'47" N	13°45'20" E		Assenza di dati
24	TE220013	ROSETO DEGLI ABRUZZI	Colle Magnone	42°41'27" N	13°59'44" E		Dati presenti ma non validati
25	TE210006	ROSETO DEGLI ABRUZZI	C.da Frischia	42°41'28" N	13°58'18" E		Dati presenti ma non validati
26	TE210037	TERAMO	La Torre	42°39'38" N	13°45'20" E		Procedura conclusa dal comune

n.	Codice Scheda	Comune	Località	Coord. Lat.	Coord. Long.	Indice di priorità norm.	Note
27	TE230036	TERAMO	S. Atto	n.d.	n.d.		Assenza di dati
28	TE230016	VALLE CASTELLANA	Costa Cavallo	42°44'16" N	13°29'53" E		Assenza di dati
29	TE230017	VALLE CASTELLANA	Fosso Di Colle	42°44'13" N	13°29'39" E		Assenza di dati

Reinserimenti - TE							
n.	Codice Scheda	Comune	Località	Coord. Lat.	Coord. Long.	Indice di priorità norm.	Note
1	TE210030	ATRI	S. Lucia	42°34'50" N	13°56'27" E		


Tabella riassuntiva Siti Discariche Dismesse

	Siti DGR n. 137/2014	Esclusioni	Nuovi Siti	Variazioni tipologia di siti	Reinserimenti	Totale
CH	63	4	0	1	1	61
AQ	30	5	1	0	1	27
PE	31	1	0	3	1	34
TE	31	2	0	1	0	30
Totale Regionale	155	12	1	5	3	152

* Siti in Procedura di Infrazione UE 2003/2077

(a) Siti inclusi nel perimetro del S.I.R. "Chieti Scalo"

(b) Siti inclusi nel perimetro del S.I.R. "Fiumi Saline e Alento"



Allegato n. 1/C
alla D.G.R. n. _____ del _____


ANAGRAFE REGIONALE DEI SITI A RISCHIO POTENZIALE
DISCARICHE DA BONIFICARE

L.R. 19.12.2007 n. 45 e s.m.i. - D.G.R. 27.12.2006 n. 1529 - D.G.R. 11.10.2010 n. 777 - D.G.R. 03.03.2014 n.137

ALLEGATO come parte integrante alla del-
berazione n. **764** del **22 NOV 2011**

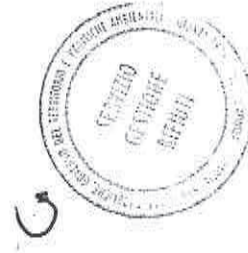
IL SEGREGARIO DELLA GIUNTA
(Avv. Daniela Vespigna)

n.	Codice Scheda	Comune	Località	PR	Coord. Lat.	Coord. Long.	Note
1	AO220036	SULMONA	Via Vicenne	AQ	42°03'12" N	13°57'20" E	
2	AO220064*	PIZZOLI	Capracecia	AQ	42°25'16" N	13°17'00" E	
3	CH212501	LANCIANO	C.da Serre I	CH	42°11'21" N	14°26'18" E	
4	CH212503	LANCIANO	C.da Serre II	CH	42°11'25" N	14°26'18" E	
5	CH212701	MIGLIANICO	Montupoli	CH	42°20'09" N	14°15'51" E	
6	CH213301*	PALENA	Carriera	CH	41°59'04" N	14°09'46" E	
7	CH214902	TORREVECCHIA TEATINA	Valle dell'Inferno 2	CH	42°23'46" N	14°14'00" E	
8	CH215301	VILLAMAGNA	Fonte grande	CH	42°19'24" N	14°13'09" E	
9	CH215302	VILLAMAGNA	Via Piana	CH	42°19'16" N	14°12'35" E	
10	CH221301*	COLLEDIMACINE	Fonticelle	CH	41°59'33" N	14°12'05" E	
11	CH222401*	LAMA DEI PELIGNI	Colle Cieco	CH	42°02'32" N	14°11'43" E	
12	GH224801	TOLLO	Ripa Rossa	CH	42°19'28" N	14°18'18" E	
13	CH225201	VACRI	Capo Croce	CH	42°18'30" N	14°14'27" E	
14	CH231801	FOSSACESIA	Dietro cimitero	CH	42°14'41" N	14°29'03" E	
15	CH233601	POGGIOFIORITO	Campo sportivo (loc. Moro)	CH	42°14'58" N	14°19'59" E	
16	CH234402	SAN VITO CHIETINO	Feltrino	CH	42°16'47" N	14°25'03" E	
17	CH234701*	TARANTA PELIGNA	Valle dei Dieci	CH	42°00'49" N	14°11'11" E	
18	PE210001*	SAN VALENTINO IN ABRUZZO CITERIORE	C.da Orta	PE	42°15'56" N	13°57'58" E	
19	PE210009*	PENNE	Colle Freddo	PE	42°28'23" N	13°56'31" E	
20	PE210021	PESCARA	Fosso Grande	PE	42°28'05" N	14°09'30" E	
21	PE220003	CATTIGNANO	C. da Deontra	PE	42°21'47" N	13°57'48" E	
22	PE230025	CATTIGNANO	C. da Micarone	PE	42°21'48" N	14°00'02" E	
23	PE230059	PENNE	Colle Freddo	PE	42°28'26.80" N	13°56'32.64" E	



n.	Codice_Scheda	Comune	Località	PR	Coord. Lat.	Coord. Long.	Note
24	TE210023*	BELLANTE	Sant'Arcangelo	TE	42°44'59" N	13°47'59" E	
25	TE220001	TERAMO	Collaterrato	TE	42°41'23" N	13°43'54" E	
26	TE220005	CORROPOLI	Ravignano	TE	42°49'38" N	13°51'22" E	
27	TE220018	TERAMO	Villa Turri di Poggio Cono	TE	42°39'21" N	13°46'16" E	
28	VS210001	CARPINETO SINELLO	Colle Mulino	CH	42°00'54" N	14°30'05" E	
29	VS210008	FALLO	Aia Antica	CH	41°57'00" N	14°19'17" E	
30	VS220002*	CASALBORDINO	San Gregorio	CH	42°08'48" N	14°34'14" E	
31	VS220004*	CASTIGLIONE MESSER MARINO	Vallone Vischiara	CH	41°52'04" N	14°28'03" E	
32	VS220005*	CELENZA SUL TRIGNO	Difesa	CH	41°52'27" N	14°34'00" E	
33	VS220008*	FRAINE	San Biagio	CH	41°53'52" N	14°29'25" E	
34	VS220021*	TORREBRUNA	C.da Civitella	CH	41°52'37" N	14°32'54" E	
35	VS220024*	VASTO	Lota	CH	42°05'47" N	14°42'16" E	
36	VS230021*	MONTEBELLO SUL SANGRO	Fosso Quercia La Serra	CH	41°58'55" N	14°18'56" E	
37	VS230023	CUPELLO	Pozzacchio	CH	42°02'25" N	14°39'41" E	
38	VS230027	PIZZOFERRATO	Torretta o Fonte Maiorine	CH	41°55'12" N	14°13'53" E	
39	VS210028	SCERNI	Ripa dei morti	CH	42°06'27" N	14°35'14" E	
40	VS210011	GISSI	C.da Gracilana	CH	42°01'33" N	14°33'38" E	

* Siti in Procedura di infrazione UE 2003/2077



ANAGRAFE REGIONALE DEI SITI A RISCHIO POTENZIALE

DISCARICHE ESCLUSE DALL'ANAGRAFE DEI SITI A RISCHIO POTENZIALE

L.R. 19.12.2007 n. 45 e s.m.i. - D.G.R. 27.12.2006 n. 1529 - D.G.R. 11.10.2010 n. 777 - D.G.R. 03.03.2014 n.137

n.	Codice Scheda	Comune	Località	Estremi degli atti di esclusione
1	PE230034	LORETO APRUTINO	C.da Farina	DN3/69/09
2	VS220033	MONTEODORISIO	Cantalupo	DPC026/78/16
3	AQ230009 *	SAN BENEDETTO DEI MARSÌ	Abazia Corbella	DN3/66/08
4	AQ220102	ROCCARASO	Garzellito	DN3/44/09
5	PE210023	TORRE DE' PASSERI	Cimitero	DN3/102/08
6	PE230014	TOCCO DA CASAURIA	C.da Pareti	DA21/61/14
7	AQ230022 *	SAN BENEDETTO IN PERILLIS	La Macchia	DN3/49/09
8	PE230054 *	COLLECORVINO	Case Bruciate	DR4/142/10
9	VS230019	PERANO	Crocetta	DN3/114/08
10	AQ220029 *	SAN DEMETRIO NE' VESTINI	Macerine	DN3/65/08
11	AQ220034 *	SCOPPITO	Tana dei Lupi	DN3/61/08
12	AQ220070 *	TRASACCO	Volpara	DR4/88/09
13	AQ230021	SCANNO	Valichitto	DN3/50/09
14	VS230011*	SAN BUONO	Contrada Scosta	DA21/29/12
15	PE230001	ALANNO	C.da Ciappino	DN3/147/08
16	PE230060	ROSCIANO	San Sebastiano	DN3/45/09
17	AQ220018*	COLLELONGO	Vecchia Macere	DN3/85/08
18	AQ220042 *	PERETO	Valle della Noce	DN3/37/09
19	AQ220049	BARISCIANO	Vallone Vilanno	DN3/144/08
20	AQ220093	INTRODACQUA	Vallone S. Antonio	DN3/121/08
21	AQ230015	CARSOLI	Fraz. Pietrasecca via Tiburtina Valeria	DN3/05/09
22	PE230010 *	LETTOMANOPPELLO	Fosso S. Angelo - Mazzamoro	DN3/80/08
23	PE230049	LETTOMANOPPELLO	Cese	DN3/26/09
24	VS230022	CASALBORDINO	Castellani	DN3/19/09
25	AQ220006 *	CANISTRO	Via Trasoro	DN3/10/09
26	AQ230007	PRATOLA PELIGNA	Ravara Bianca	DN3/112/08
27	AQ230016	CASTELVECCHIO SUBEQUO	Valle della Foce	DN3/129/08
28	PE230005	CASTIGLIONE A CASAURIA	Viadotto A25	DR4/153/09
29	VS220018*	SAN SALVO	Bosco Motticce	DPC026/57/16
30	PE230044 *	SAN VALENTINO IN ABRUZZO CITERIORE	Fossato	DR4/168/09
31	AQ220025 *	ROCCA DI MEZZO	Via della Caldora	DN3/43/09
32	AQ230020	VILLETTA BARREA	S.P. 83 - Via Roma	DR4/05/09
33	PE210002	CARAMANICO FERME	Colle Bianco	DR4/78/09
34	PE230018	ELICE	S. Agnello Via Tevere (tratto urbano) Loc. Garagnani	DR4/132/09
35	PE220007*	PENNE	S. Maria Mirabello	DA21/03/2013
36	PE230006 *	CASTIGLIONE A CASAURIA	Casa Fornaca - C.da Acquaviva - Fosso Lama	DR4/71/09
37	VS220031 *	SCHIAVI DI ABRUZZO	Acquara	DR4/72/09



n.	Codice Scheda	Comune	Località	Estremi degli atti di esclusione
83	AQ220044	PETTORANO SUL GIZIO	Santo Stefano	DR4/86/09
84	AQ220054	CAPITIGNANO	Collicchio	DR4/100/09
85	AQ220058	LECCE NEI MARSÌ	Via Panoramica Palmiro Fogliatti	DPC026/54/15
86	AQ220085	PACENTRO	Padere SR 487	DN3/35/09
87	AQ220089 *	SECINARO	La Valle	DR4/211/09
88	AQ230002 *	CALASCIO	Cogozzo	DN3/95/08
89	AQ230019 *	SCONTRONE	Fraz. Villa Scontrone	DN3/62/08
90	AQ230025	RIVISONDOLI	Stretta di Pantaniello	DN3/100/09
91	CH220601	CANOSA SANNITA	Tratturo	DN3/140/08
92	CH235101	TREGLIO	Sotto la Villa	DN3/353/08
93	PE210006	LETTOMANOPPELLO	Valle Santa Maria	DN3/27/09
94	PE230029	CATIGNANO	C.da Paludi	DR4/81/09
95	VS230016	BOMBA	Ponte Rosso	DN3/13/09
96	AQ230033 *	COCULLO	S.P. 60 Km 8,800	DN3/87/08
97	PE230003	BRITTOLI	C.da Portgallo	DR4/148/09
98	TE210033 *	MOSCIANO SANT'ANGELO	Santa Maria Assunta	DR4/93/09
99	AQ220008 *	CAPESTRANO	Firassegno	DN3/90/08
100	AQ220028 *	SCANNO	Vallone di Cicciariello	DN3/52/09
101	AQ220065	MASSA D'ALBE	Campo di sotto	DN3/101/09
102	AQ220076	FAGNANO ALTO	Paglioni	DN3/24/09
103	AQ220078	GORIANO SICOLI	La Maddalena	DN3/102/09
104	AQ220099	CAMPO DI GIOVE	Valle di Canna	DA21/023/13
105	AQ220104 *	OVINDOLI	Il Campo	DR4/186/09
106	AQ220105 *	ALFEDENA	Carbonara	DR4/89/09
107	AQ230003 *	CANSANO	Stazzo del Bove	DN3/92/08
108	AQ230023	MONTEREALE	Busci	DA21/182/14
109	AQ230028	PACENTRO	Macere	DN3/36/09
110	CH211201	CIVITELLA MESSER RAIMONDO	Piano risorgimento	DN3/128/08
111	PE230015 *	PESCOSANSONESCO	C.da Ravare	DN3/75/08
112	VS220027 *	MONTELAPIANO	Silvestrino	DN3/31/09
113	VS230026 *	QUADRI	Via Ari	DN3/72/08
114	AQ220005 *	CALASCIO	Dietro le Valli	DN3/94/08
115	AQ220009	CAPORCIANO	Zeppete	DN3/16/09
116	AQ220038	LUCO DEI MARSÌ	San Vincenzo	DN3/29/09
117	AQ220051	ATELETA	Vetiche di Malizia	DN3/146/08
118	AQ220055 *	CARAPPELLE CALVISIO	Le Solane	DN3/89/08
119	CH210501	BUCCHIANICO	Peninnoli	DR4/108/09
120	PE230037	SALLE	Salle Vecchia	DN3/98/09
121	PE230043	VILLA CELIERA	Cretoni	DA21/063/13
122	AQ230004 *	CORFINIO	Noce della corte	DA21/064/13
123	VS210007 *	DOGLIOLA	C.da Monti	DR4/178/09
124	VS210018	PENNADOMO	Fonte Canale	DPC026/20/16
125	VS220026	LISCIA	Difesa	DR4/03/12
126	VS230028 *	VILLA SANTA MARIA	Via per il Lago	DR4/73/09
127	AQ210003	INTRODACQUA	Valle Ferrona	DN3/120/08



n.	Codice Scheda	Comune	Località	Estremi degli atti di esclusione
128	AQ220004	CAGNANO AMITERNO	Conca	DA21/77/14
129	AQ220020	GIOIA DEI MARSÌ	Colle di Palo	DR4/117/09
130	AQ220023 *	ROCCA DI BOTTE	Strada Comunale Colle San Vito	DN3/42/09
131	AQ220033	SAN VINCENZO VALLE ROVETO	Le Molelle	DN3/108/08
132	AQ220068 *	SCANNO	Sant'Egidio	DN3/51/09
133	AQ220080	CAMPO DI GIOVE	Ara Agostino	DN3/142/08
134	AQ220091	MAGLIANO DE' MARSÌ	Topanico	DR4/106/11
135	CH233301	PALENA	Serrigone	DR4/150/09
136	PE210010 *	BUSSI SUL TIRINO	Il Giardino	DA21/15/12
137	TE210031	MONTORIO AL VOMANO	Torrente San Nicola	DR4/154/09
138	AQ220037 *	SULMONA	La Cona	DN3/59/08
139	AQ220050*	ANVERSA DEGLI ABRUZZI	Sacco Rotto	DA21/139/11
140	AQ220046	RAIANO	Il Pozzo	DN3/41/09
141	AQ220109	BISEGNA	La Malapezza	DR4/147/09
142	AQ230006*	PETTORANO SUL GIZIO	Pietra Cantagallo	DR4/38/12
143	AQ230010	CARSOLI	Fossata	DN3/01/09
144	CH224101	ROCCAMONTEPIANO	Coste	DR4/95/09
145	CH232801 *	MONTENERODOMO	Monti	DN3/77/08
146	VS210032	MONTEFERRANTE	Petrarella	DN3/117/08
147	VS220020*	TORREBRUNA	Guardiabruna	DA21/062/13
148	VS230002 *	BORRELLO	C.da Cese	DN3/96/08
149	VS230005 *	FRESAGRAN DINARIA	Trelimonti	DR4/159/09
150	AQ210004	ROCCACASALE	Giardino	DA21/177/13
151	AQ210012 *	ORTUCCHIO	Strada Vicinale Misola	DR4/140/10
152	AQ210016 *	TAGLIACOZZO	Tremonti	DN3/58/08
153	AQ220027	SAN BENEDETTO DEI MARSÌ	Sbirro Morto	DN3/109/08
154	AQ220032 *	SANTO STEFANO DI SESSANIO	S.P. n. 7	DN3/63/08
155	AQ220052	CAMPOTOSTO	Poggio Cancelli	DN3/93/08
156	AQ220053 *	CAMPOTOSTO	Piano delle Macchie	DN3/338/08
157	AQ220071 *	VILLA SANTA LUCIA DEGLI ABRUZZI	Colle Pastine	DA21/27/14
158	AQ220082 *	CAPESTRANO	Via per Bussi	DN3/91/08
159	AQ220100 *	MOLINA ATERNO	Codicilli	DN3/79/08
160	AQ220101	CAPORCIANO	Vallone	DN3/17/09
161	AQ220074 *	FOSSA	Stazione ferroviaria	DN3/83/08
162	AQ220108	BISEGNA	La Cappella	DR4/146/09
163	CH221801	FOSSACESIA	Dietro Cimitero	DA21/44/13
164	TE230020	CANZANO	San Giacomo	DN3/15/09
165	VS220015 *	ROIO DEL SANGRO	Fosso della Palude	DN3/67/08
166	VS220019	TORNARECCIO	Strada Prov. per Archi	DN3/104/09
167	VS220028	CASALANGUIDA	Coste	DN3/135/08
168	VS220034 *	LENTELLA	Pontone	DN3/81/08
169	AQ210020	GAGLIANO ATERNO	Colliccioni - Montorio	DN3/123/08
170	CH215001 *	TORRICELLA PELIGNA	Crocetta	DR4/98/09
171	TE230022	ATRI	Colle della Giustizia	DR4/70/09
172	VS210009	FURCI	C.da S. Angelo	DR4/107/09

n.	Codice Scheda	Comune	Località	Estremi degli atti di esclusione
173	AQ210005 *	ROCCA PIA	ex S.S. 17 Loc. Acqua Zolfa	DN3/70/08
174	CH220801	CASALINCONTRADA	Campo Sportivo	DN3/133/08
175	TE210001	TORANO NUOVO	Campodino	DN3/103/08
176	AQ220026 *	ROCCA PIA	Bocca della Fossa, str. S. Egidio	DN3/69/08
177	AQ220030 *	SAN PIO DELLE CAMERE	Madonna della Neve	DN3/64/08
178	AQ220045 *	PRA TA D'ANSIDONIA	Vadaccio	DN3/74/08
179	AQ220063	PESCOCOSTANZO	Puzzillo	DR4/156/09
180	AQ220086 *	MOLINA ATERNO	Cerrete Loc. Giammarino	DN3/78/08
181	AQ220090	OFENA	Vallone Cappuccini	DN3/04/09
182	AQ220092	BUGNARA	Ripitelle	DR4/180/09
183	CH213401	PALOMBARO	Colle Morgia	DN3/115/08
184	CH231001	CASTELFRENTANO	Pietra Grossa	DN3/132/08
185	CH234401	SAN VITO CHIETINO	C.da Capo le Vigne	DR4/96/09
186	TE210017	COLONNELLA	Fosso del Lupo	DN3/127/08
187	TE220006	CONTROGUERRA	Coste del Tronto	DA21/28/2012
188	TE230010 *	PIETRACAMELA	Pretara	DR4/74/09
189	TE230024*	PIETRACAMELA	Roccia	DA21/179/14
190	TE230032	FANO ADRIANO	Aravecchia	DR4/123/09
191	VS220006 *	CUPELLO	Coste Canale	DN3/84/08
192	VS210015*	MONTAZZOLI	Valloni o Frana	DR21/068/13
193	VS230006	GUILMI	Lummeta	DN3/122/08
194	AQ220001 *	AIELLI	Via Circonfucense	DN3/99/08
195	AQ220057*	OCRE	Cavalletto D'ocre	DA21/012/13
196	AQ220083	VITTORITO	Caprelle	DR4/13/09
197	CH231701	FILETTO	Colle Sarraceno	DN3/125/08
198	CH234601	SANT'EUSANIO DEL SANGRO	Santa Colomba	DN3/106/08
199	PE230042 *	SCAFA	Case Marulli	DR4/01/12
200	TE210027	ISOLA DEL GRAN SASSO D'ITALIA	Trembietta	DR4/100/11
201	TE220012	MONTEFINO	Comprensorio Val Fino	DR4/115/09
202	VS220017*	SAN GIOVANNI LIPIONI	Malvò	DPC026/39/16
203	VS230024 *	PALMOLI	C.da Macchie	DN3/76/08
204	AQ220072 *	AVEZZANO	Santa Lucia	DN3/98/08
205	AQ220081	MOLINA ATERNO	La Creta	DN3/119/08
206	AQ220103	CASTELLAFIUME	Macerine	DN3/131/08
207	CH210701	CASACANDITELLA	Dendalo	DN3/136/08
208	TE210009 *	SILVI	Pianacce	DN3/60/08
209	AQ220011*	CASTEL DI SANGRO	Pera Papera- Le Pretare	DPC026/233/2016
210	TE210025	NOTARESCO	Pozzo	DN3/32/09
211	AQ210018	CASTELLAFIUME	Macerine	DN3/130/08
212	AQ220097 *	VILLALAGO	Villa Vecchia	DR4/104/09
213	TE220015	TOSSICIA	C.da Viola	DN3/101/08
214	TE230009	CELLINO ATTANASIO	S.P. per Atri	DR4/120/09
215	VS220010	MONTEBELLO SUL SANGRO	Colle Marzucco (C.da Aia del Cerreto)	DN3/118/08
216	VS230015	CARPINETO SINELLO	Piteta	DN3/138/08
217	VS230029	MONTEODORISIO	Scosse	DN3/116/08

SERVIZIO
 GESTIONE
 RIFIUTI

n.	Codice Scheda	Comune	Località	Estremi degli atti di esclusione
218	AQ220017*	COLLEPIETRO	Pozzolana	DA21/011/13
219	CH221701	FILETTO	Cavallo Morto	DN3/124/08
220	TE220004 *	CROGNALETO	Valle Campagna-Tottea	DR4/92/09
221	AQ210019	CAPITIGNANO	Mozzano	DR4/99/09
222	AQ210015	CIVITELLA ALFEDENA	Colle Romano	DN3/22/09
223	AQ220073 *	VITTORITO	Valle Caprelle	DN3/06/09
224	AQ220084 *	ACCIANO	Fraz. Rocca Pretura	DN3/100/08
225	CH230401	ATESSA	Vallaspra	DN3/145/08
226	TE230007 *	CERMIGNANO	Villa Violante	DN3/21/09
227	PE210016	TURRIVALIGNANI	San Giovanni	DR4/105/09
228	TE210021	BASCIANO	C. da Feudo da Sole	DR4/157/09
229	AQ220007	CANSANO	Valleacquaro	DN3/139/08
230	AQ220088	CASTEL DI IERI	Piè di Francia	DN3/20/09
231	CH224301	SAN MARTINO SULLA MARRUCINA	Cave	DA/179/13
232	VS210010	GAMBERALE	Piedi del Monte	DN3/25/09
233	AQ220048 *	ALFEDENA	Strada vicinale Sambuceto	DR4/90/09
234	TE210008 *	ROCCA SANTA MARIA	Trincea	DN3/68/08
235	TE210013	CELLINO ATTANASIO	Fonte Lucci	DR4/121/09
236	TE220003 *	CROGNALETO	Pacinette	DR4/91/09
237	TE220008 *	FANO ADRIANO	Colle della Vite	DR4/122/09
238	CH213902	RIPA TEATINA	C.da Feudo 2	DN3/110/08
239	PE210022	CORVARA	C.da Filara	DR4/82/09
240	CH212601 *	LETTOPALENA	Morrecine - Portella	DR4/84/09
241	PE210003	CUGNOLI	Colle S. Luca	DA21/168/13
242	TE220002	CORTINO	Cona di Villa Elce	DN3/126/08
243	CH213101	ORTONA	Villa Iurisci	DN3/34/09
244	PE210019	CIVITAQUANA	C. da Solagne (Case Rosati)	DN3/83/09
245	TE210007	PINETO	Colle Morino	DN3/354/08
246	TE210002	COLLEDARA	Piano Mavone	DN3/286/08
247	VS210002	CASALANGUIDA	Macchie	DN3/134/08
248	CH222201	GIULIANO TEATINO	Vicenne Picciolo	DR4/02/12
249	TE210004	TORRICELLA SICURA	Riempimento	DR4/119/09
250	TE210022*	BISENTI	C. da Chiovano	DA21/180/14
251	VS210004 *	COLLEDIMEZZO	Vallone o Ficoretto	DN3/86/08

* Siti in Procedura di Infrazione UE 2003/2077





IL SEGRETARIO DELLA GIUNTA

(Avv. Daniela Valerizza)

ANAGRAFÈ REGIONALE DEI SITI A RISCHIO POTENZIALE

SITI INDUSTRIALI DISMESSI

ELENCHI PER PROVINCIA

L.R. 19.12.2007 n. 45 e s.m.i. - D.G.R. 27.12.2006 n. 1529 - D.G.R. 11.10.2010 n. 777 - D.G.R. 03.03.2014 n.137

Provincia di CHIETI

n.	Codice Scheda	Ragione Sociale	Comune	Coord. Lat.	Coord. Long.	Note
1	CH100401	SUDECO	ATESSA	42°08'45" N	14°26'21" E	
2	CH101101	EX CONCERIA C.A.P.	CHIETI	42°21'47" N	14°07'51" E	
3	CH101102	ALU.METAL	CHIETI	42°22'39" N	14°08'22" E	
4	CH101103	EX ZUCCHERIFICIO	CHIETI	42°22'02" N	14°08'15" E	
5	CH101201	COOP MAIELLA	CIVITELLA MESSER RAIMONDO	42°05'10" N	14°13'41" E	
6	CH101901	FARMINDUSTRIA SPA	FRANCAVILLA AL MARE	42°26'08" N	14°15'29" E	
7	CH103201	ENI DIV.AGIP CENTRO OLIO	PAGLIETA	42°12'15" N	14°28'57" E	
8	CH104201	SAF SRL-SCI SRL	SAN GIOVANNI TEATINO	42°24'53" N	14°10'51" E	
9	CH104501	ENI DIV. AGIP POZZO 3	SANTA MARIA IMBARO	42°12'30" N	14°28'35" E	
10	CH104801	FORNACE GAGLIARDI	TOLLO	42°20'47" N	14°18'25" E	
11	CH104808	SAGIFUR S.r.l.	RAPINO	42°12'52" N	14°10'46" E	
12	CH104809	SAGIFUR S.r.l. Via Giardino 63	RAPINO	42°12'36" N	14°11'01" E	
13	VS100001	SOCIETA' FONDERIA DI SAN SALVO S.R.L.	SAN SALVO	42°03'09" N	14°44'48" E	
14	VS100004	VIC ITALIANA SPA	SAN SALVO	42°03'36" N	14°76'15" E	
15	VS100008	ALA DISTILLERIA	SAN SALVO	42°03'47" N	14°46'17" E	
16	VS100011	ISTON LINE	SAN SALVO	42°02'19" N	14°44'38" E	
17	VS100015	IMPIANTO DISMESSO PRODUZIONE INERTI	POLLUTRI	42°08'08" N	14°38'30" E	
18	VS100016	EX FORNACE LATERIZI DI MARCHIOLI & DI MARTINO	CASALBORDINO	42°09'00" N	14°33'30" E	

Nuovi inserimenti - CH

n.	Codice Scheda	Ragione Sociale	Comune	Coord. Lat.	Coord. Long.	Note
1	CH104810	ex Di Sciascio Felice	GUARDIAGRELE	42°11'15" N	14°14'11" E	



Provincia di L'AQUILA

n.	Codice Scheda	Ragione Sociale	Comune	Coord. Lat.	Coord. Long.	Note
1	AQ100003	QUADRIFOGLIO VERDE S.R.L.	L'AQUILA	42°20'21" N	13°28'04" E	
2	AQ100006	Ex Fornace Fratelli Di Carlantonio Piedicolle di Montereale	MONTEREALE	42°31'17" N	13°15'10" E	
3	AQ100007	Fornace Nitoglia	ORICOLA	42°04'30" N	13°02'39" E	
4	AQ100008	Fornace Corvaia	ORICOLA	42°04'40" N	13°03'37" E	
5	AQ100010	EX COMECO/BERMAN	SAN BENEDETTO DEI MARSÌ	42°00'58" N	13°36'44" E	
6	AQ100011	Commindus S.r.L.	PESCINA	41°59'26" N	13°38'31" E	
7	AQ100012	ATIMEC	CARSOLI	42°05'56" N	13°03'21" E	
8	AQ100013	Eidomat Italia S.p.A.	CARSOLI	42°05'44" N	13°03'39" E	
9	AQ100015	P.E.I. C.R.E.A.	CARSOLI	42°05'26" N	13°03'16" E	
10	AQ100016	Zuccherificio di Avezzano	AVEZZANO	42°00'25" N	13°26'43" E	
11	AQ100017	CE.S.AV SPA	AVEZZANO	41°59'57" N	13°25'13" E	
12	AQ100020	DITOMPLAST SRL	AVEZZANO	42°00'23" N	13°26'15" E	
13	AQ100021	BRUTIUM UVAE SRL	MAGLIANO DE' MARSÌ	42°04'40" N	13°21'43" E	
14	AQ100023	Ex Asfalti Abruzzo	OVINDOLI	42°07'38" N	13°30'45" E	
15	AQ100027	BRUTIUM UVAE SRL	AVEZZANO	42°00'09" N	13°26'22" E	
16	AQ100030	IRTI LAVORI S.p.A.	L'AQUILA	n.d.	n.d.	
17	AQ100031	A.C. Plastic Renewall S.r.l.	CIVITA D'ANTINO	n.d.	n.d.	
18	AQ100032	ex - Effe System S.r.l.	AVEZZANO	41°59'53" N	13°26'11" E	
19	AQ100033	Fo.Ce.It.	PRATOLA PELIGNA	42°04'53" N	13°51'37" E	

Nuovi inserimenti - AQ

n.	Codice Scheda	Ragione Sociale	Comune	Coord. Lat.	Coord. Long.	Note
1	AQ100034	Ferriere Nord s.p.a. - Trafilerie e Zincherie di Celano	CELANO	42°03'31.47"	13°33'17.76"	
2	AQ100036	Biolite s.r.l.	SCURCOLA MARSICANA	n.d.	n.d.	

Variazione tipologia di sito - AQ

n.	Codice Scheda	Ragione Sociale	Comune	Coord. Lat.	Coord. Long.	Note
1	AQ100035	deposito incontrollato di rifiuti - S.Lucia - frazione Marane	SULMONA	n.d.	n.d.	spostamento da schede 9

Provincia di PESCARA

n.	Codice Scheda	Ragione Sociale	Comune	Coord. Lat.	Coord. Long.	Note
1	PE100024	TECNOMET ITALIA	PESCARA	42°26'44" N	14°11'48" E	
2	PE100027	Officine meccaniche e fonderie Giuseppe Camplone & Figli-srl	PESCARA	42°27'16" N	14°12'46" E	
3	PE100028	FORNACE TINARI	PESCARA	42°26'20" N	14°11'52" E	
4	PE100031	COGOLO PESCARA S.p.A. (ex CORTAN a sua volta ex C.I.R.)	PESCARA	42°26'44" N	14°10'48" E	
5	PE100033	MARE BLU S.r.l. - ex NEW-TEX SUD S.p.a. (SIN Saline Alento)	CITTA' SANT'ANGELO	42°31'09" N	14°08'11" E	
6	PE100034	SOCIETA' ITALIANA PER IL GAS PER AZIONI	CITTA' SANT'ANGELO	42°31'29" N	14°08'03" E	
7	PE100060	LATERIFICIO FORESTE DI DE PATRE & C. snc.	MONTESILVANO	42°30'41" N	14°09'18" E	
8	PE100063	A.TI. DREHER S.p.A.	POPOLI	42°09'51" N	13°49'37" E	
9	PE100064	Montecatini	BOLOGNANO	42°14'55" N	13°57'08" E	
10	PE100065	Improta Pasquale	PESCARA	42°26'50" N	14°04'11" E	
11	PE100066	SA.IND. Sabbatura	ROSCIANO	42°18'03" N	14°03'13" E	
12	PE100071	Sabatino Di Properzio s.r.l.	PESCARA	42°27'49" N	14°13'09" E	
13	PE100073	Giuseppe Di Nicolantonio e Figli SNC	SCAFA	42°15'48" N	14°00'11" E	
14	PE100074	Marinelli	CIVITELLA CASANOVA	42°21'43" N	13°52'47" E	
15	PE100075	Fratelli Ricci Antonio & Corrado S.n.c. di Ricci Gildo & C.	PESCARA	42°27'24" N	14°13'16" E	
16	PE100078	Mencarelli System s.r.l. (Partita IVA: 01526660681)	PESCARA	42°26'50" N	14°11'47" E	
17	PE100079	Abruzzo Rottami SRL	CEPAGATTI	42°23'54" N	14°08'22" E	




Reinserimenti - PE

n.	Codice Scheda	Ragione Sociale	Comune	Coord. Lat.	Coord. Long.	Note
1	PE100076	Laureti carburanti	PESCARA	42°27'53" N	14°13'24" E	

Provincia di TERAMO

n.	Codice Scheda	Ragione Sociale	Comune	Coord. Lat.	Coord. Long.	Note
1	TE100001	ISA srl	BASCIANO	42°36'32" N	13°43'04" E	
2	TE100002	SPICA srl	CASTELLI	42°29'45" N	13°42'32" E	
3	TE100007	Ex Conceria (PUGLIA ALFREDO)	CORROPOLI	42°49'32" N	13°53'30" E	
4	TE100008	SAIG S.P.A.	GIULIANOVA	42°43'24" N	13°57'17" E	
5	TE100010	Fornace di Giampietro	GIULIANOVA	42°45'51" N	13°57'19" E	
6	TE100011	Oleificio Scibilia	GIULIANOVA	42°45'51" N	13°57'23" E	
7	TE100012	ADS Acciaierie del sud	GIULIANOVA	42°44'45" N	13°58'18" E	
8	TE100013	Ex cantiere Cogefar	ISOLA DEL GRAN SASSO D'ITALIA	42°28'48" N	13°36'27" E	
9	TE100014	Prefabbricati Gran Sasso	ISOLA DEL GRAN SASSO D'ITALIA	42°32'15" N	13°41'24" E	
10	TE100016	Cooperativa (ex fungaia)	MARTINSICURO	42°51'33" N	13°54'51" E	
11	TE100017	Di Carlantonio	MONTORIO AL VOMANO	42°34'44" N	13°35'48" E	
12	TE100018	Briko S.p.a.	NERETO	42°49'44" N	13°47'50" E	
13	TE100019	Albatex	NERETO	42°48'19" N	13°49'53" E	
14	TE100020	Otherline	NERETO	42°48'43" N	13°49'34" E	
15	TE100023	Laterizi Branella sas	ROSETO DEGLI ABRUZZI	42°40'24" N	14°00'53" E	
16	TE100025	Prefabbricati Modulariodoro	ROSETO DEGLI ABRUZZI	42°41'18" N	14°00'04" E	
17	TE100026	CNG	SANT'EGIDIO ALLA VIBRATA	42°49'24" N	13°43'07" E	
18	TE100027	Val Vibrata Manifatture	SANT'EGIDIO ALLA VIBRATA	42°49'30" N	13°42'37" E	
19	TE100028	Consorzio Agrario	SANT'EGIDIO ALLA VIBRATA	42°48'54" N	13°44'23" E	
20	TE100029	Allevamento avicolo - Panorama Costruzioni S.r.l.	SILVI	42°32'42" N	14°06'57" E	
21	TE100030	OMA srl	TORRICELLA SICURA	42°38'55" N	13°38'58" E	
22	TE100031	ISAT	CAMPLI	42°45'22" N	13°44'13" E	
23	TE100033	Siderman	CONTRÒGUERRA	42°52'40" N	13°49'19" E	
24	TE100034	Italfer di Svoglia Giovina	GIULIANOVA	n.d.	n.d.	
25	TE100035	Foma	GIULIANOVA	n.d.	n.d.	
26	TE100036	ex Spea	TERAMO	n.d.	n.d.	
27	TE100038	Ditta Cheope S.r.l.	TERAMO	n.d.	n.d.	
28	TE100039	Ditta Ivo Cretone	CASTELLALTO	n.d.	n.d.	
29	TE100040	Ex Allevamento Avicolo	ARSITA	n.d.	n.d.	




n.	Codice Scheda	Ragione Sociale	Comune	Coord. Lat.	Coord. Long.	Note
30	TE 100041	Capannone dismesso	CAMPLI	42°42'56" N	13°39'41" E	
31	TE 100042	Ex Fornace Fiore	MARTINSICURO			
32	TE 100043	Ex Allevamenti	SILVI	42°32'43" N	14°07'00" E	
33	TE 100044	Ex Villeroy & Boch - Ex Spea (Società porcellane e affini S.p.a.)	TERAMO	42°39'34" N	13°43'09" E	
34	TE 100045	Deposito Autoveicoli sottoposti a sequestro giudiziale	MARTINSICURO	n.d.	n.d.	
35	TE 100047	Do.Mo S.r.l. di Ricci Umberto	CIVITELLA DEL TRONTO	42°45'54" N	13°39'26" E	
36	TE 100048	Ex Allevamento avicolo di Marino Medori	SILVI	42°33'18" N	14°06'16" E	
37	TE 100050	Ex deposito carburanti Di Sabatino	ROSETO DEGLI ABRUZZI	42°40'27" N	14°00'51" E	

Nuovi Inserimenti - TE

n.	Codice Scheda	Ragione Sociale	Comune	Coord. Lat.	Coord. Long.	Note
1	TE 100052	Ex Fornace Scimitarra	TERAMO	42°39'12" N	13°40'56" E	

Tabella riassuntiva Siti Industriali dismessi

	Siti DGR n. 137/2014	Esclusioni	Nuovi Siti	Variazioni tipologia di siti	Reinserimenti	Totale
CH	18	0	1	0	0	19
AQ	19	0	2	1	0	22
PE	17	0	0	0	1	18
TE	37	0	1	0	0	38
Totale Regionale	91	0	4	1	1	97





ALLEGATO come parte integrante alla deli-
berazione n. **764** del **22 NOV. 2016**

Allegato n. 3

alla D.G.R. n. _____ del _____

IL SEGRETARIO DELLA GIUNTA
(Avv. Daniela Valenza)

ANAGRAFE REGIONALE DEI SITI A RISCHIO POTENZIALE

SITI INDIVIDUATI AI SENSI DEGLI ARTICOLI 242, 244, 245 E 249 DEL d.Lgs. 152/06 e s.m.i.

ELENCO PER PROVINCIA

L.R. 19.12.2007 n. 45 e s.m.i. - D.G.R. 27.12.2006 n. 1529 - D.G.R. 11.10.2010 n. 777 - D.G.R. 03.03.2014 n. 137

Provincia di CHIETI

n.	Codice Scheda	Denominazione sito	Località	Comune	Coord. Lat.	Coord. Long.	Note
1	CH900001	Punto vendita Agip n° 16579	Area di servizio Alento Ovest, Miglianico (CH)	MIGLIANICO	42°23'12"	14°17'17"	
2	CH900002	EX GNUTTI TEKMES	CHIETI SCALO	CHIETI	42°22'54"	14° 8'16.88"	
3	CH900003	Complesso residenziale (ex Ultragas)	C.da Pretaro	FRANCAVILLA AL MARE	n.d.	n.d.	
4	CH900004	SIXTY (ex Neca Farad)	CHIETI SCALO	CHIETI	42°21'38"	14°07'46"	
5	CH900007	Mantini	Chieti	CHIETI	42°21'46.89"	14° 7'48.49"	
6	CH900008	Tubi spa	zona industriale Sambuceto	SAN GIOVANNI TEATINO	42°24'57.86"	14°10'17.64"	
7	CH900009	CIVETA	CUPELLO	CUPELLO	42°03'0.83"	14°38'0.31"	
8	CH900010	Enel	n.d.	ATESSA	n.d.	n.d.	
9	CH900011	PV Erg	Strada provinciale Maruccina	ATESSA	n.d.	n.d.	
10	CH900013	Dayco	Via Papa Leone XIII, 45 - 66013 Chieti Scalo (CH)	CHIETI	42°22'37.2"	14°08'0.03"	
11	CH900014	Di Caro	n.d.	CHIETI	n.d.	n.d.	
12	CH900018	PV Q8 n.6004	Brecciarola sud	CHIETI	42°19'30.68"	14° 5'14.74"	
13	CH900019	PV Q8 n. 6005	Brecciarola nord	CHIETI	42°19'32.51"	14° 5'8.49"	
14	CH900021	PV Esso n. 5601	n.d.	FRANCAVILLA AL MARE	n.d.	n.d.	
15	CH900025	IMTRAS	n.d.	GUARDIAGREL E	n.d.	n.d.	
16	CH900026	PV Esso n. 5620	n.d.	LANCIANO	n.d.	n.d.	
17	CH900028	PV Agip n. 6575	n.d.	ORTONA	n.d.	n.d.	
18	CH900029	ENEL	n.d.	PAGLIETA	n.d.	n.d.	
19	CH900031	Abruzzo Strade	n.d.	RIPA TEATINA	n.d.	n.d.	
20	CH900032	Napolitano	n.d.	RIPA TEATINA	n.d.	n.d.	
21	CH900033	PV Tamoil	n.d.	RIPA TEATINA	n.d.	n.d.	
22	CH900034	PV Agip n. 16569	n.d.	ROCCA SAN GIOVANNI	n.d.	n.d.	
23	CH900038	ENEL 'urchino'	n.d.	SAN VITO CHIETINO	n.d.	n.d.	
24	CH900039	Frantoio Ditta Bianco	n.d.	SAN VITO CHIETINO	n.d.	n.d.	
25	CH900040	ENEL	n.d.	TORREVECCHIA TEATINA	n.d.	n.d.	



n.	Codice Scheda	Denominazione sito	Località	Comune	Coord. Lat.	Coord. Long.	Note
26	CH900041	ESSO	n.d.	TORREVECCHIA TEATINA	n.d.	n.d.	
27	CH900042	LAFARGE	n.d.	TORREVECCHIA TEATINA	42°23'11.55"	14°14'53.44"	
28	CH900043	SAINT GOBAIN	Chieti Scalo	CHIETI	42°22'32.77"	14°8'8.89"	
29	CH900044	Discarica Cerratina	Cerratina	LANCIANO	42°10'28.31"	14°26'55.84"	
30	CH900048	Riveco GeneralSider Spa	Via Marino Carboni 1 - 66100 Chieti Scalo (CH)	CHIETI	42°22'41.74"	14°08'32.68"	
31	CH900049	Ecoadriatica - Secit srl	Via Tirino, 15 - 66100 Chieti Scalo (CH)	CHIETI	42°20'25,9"	14°07'15,6"	
32	CH900051	Ferrovia adriatico Sangritana Spa	C.da S. Lucia - S. Eusanio del Sangro (CH)	SAN L'EUSANIO DEL SANGRO	42°09'50.88"	14°20'29.29"	
33	CH900052	S.E.A.B. srl	Via Penne - Chieti Scalo (CH)	CHIETI	42°21'37"	14°07'38"	
34	CH900053	EX CARTIERA BURGO	CHIETI SCALO	CHIETI	42°22'15.53	14°8'24.53	
35	CH900054	F.lli De Cecco di Filippo Fara S. Martino S.P.A.	Fara S. Martino	FARA SAN MARTINO	n.d.	n.d.	
36	CH900055	Stogit	San Salvo	SAN SALVO	n.d.	n.d.	
37	CH900056	Dittà Granito Forte	Fiume Trigno e Torrente Annetchia	FRESAGRANDE NARIA	41°57'38,71"	14°40'30,12"	
38	CH900058	EcoFox s.r.l.	via Osca, 74	VASTO	42°10'05,68"	14°42'49,93"	
39	CH900059	Ditta Stogit	Comune di Cupello	CUPELLO	42°01'26,01"	14°42'06,15"	
40	CH900063	Ditta Tlesse	Atessa	ATESSA	n.d.	n.d.	
41	CH900065	W. TOSTO s.p.a.	Via A. Grandi	CHIETI	n.d.	n.d.	
42	CH900066	TEKAL	San Giovanni Teatino	SAN GIOVANNI TEATINO	n.d.	n.d.	
43	CH900067	Puccioni spa	via Osca, 89	VASTO	42°10'10,34"	14°42'19,91"	
44	CH900068	Discarica Casoni	Casoni	CHIETI	42°19'42,95"	14°07'24,97"	
45	CH900069	Walter Tosto s.p.a. WT2	Vai Erasmo Piaggio, 62	CHIETI	n.d.	n.d.	
46	CH900070	Riveco General Sider s.p.a. (ex General Tex)	via E. Piaggio, 76	CHIETI	42°21'11	14°08'36	
47	CH900071	General Sider Italiana s.r.l.	via Piaggio 29	CHIETI	42°21'40.20	14°08'15.48	
48	CH900072	PINTI CARMEN ED AETRI	CHIETI SCALO	CHIETI	42°21'2.25	14°07'50.32	
49	CH900073	EX PVC ESSO 5611	PIAZZA GARIBALDI	CHIETI	42°21'9.55	14°10'21.51	
50	CH900074	EX MENCARELLI	VIA NAZIONALE ADRIATICA NORD	FRANCAVILLA AL MARE	42°26'10.09	14°15'30.75	
51	CH900075	ex IPZOO	via Padre Pio	FRANCAVILLA AL MARE	42°26'3.15"	14°15'36.23"	
52	CH900076	DUCA DEGLI ABRUZZI s.r.l.	c.da Saletti	ATESSA	42°08'42.92	14°26'15.07	

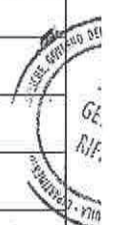


n.	Codice Scheda	Denominazione sito	Località	Comune	Coord. Lat.	Coord. Long.	Note
53	CH900077	Walter Tosto - W16	via Cervana Banchina riva nuova	ORTONA	n.d.	n.d.	
54	CH900078	Cava F.lli Adezio	S. Tommaso	ORTONA	n.d.	n.d.	
55	CH900079	Centro Sportivo Galli Paolo	via Toniolo, Chieti Scalo	CHIETI	42°22'14.64	14°07'59.93	
56	CH900080	Mantini via Penne 86	via Penne, 86	CHIETI	42°21'51.26	14°07'46.80	
57	CH900081	Polizia stradale		CHIETI	42°21'50,72"	14°10'05,09"	
58	CH900082	Discarica Consortile Comprensoriale del Chietino	Colle S. Donato	FARA FILIORUM PETRI	42°14'36,57"	14°09'05,25"	
59	VS900003	Q8 Sangro Est	Torino di Sangro	TORINO DI SANGRO	42°12'1.21	14°33'48.21	
60	VS900004	Q8 Sangro Ovest	Torino di Sangro	TORINO DI SANGRO	42°11'59"	14°33'45"	
61	VS900005	PV Agip	Via Pertini	SAN SALVO	42° 3'4.52	14°44'24.49	
62	VS900006	A.S. Garden	C.da Piane Sant'Angelo	SAN SALVO	42°03'20.96"	14°45'16.8"	
63	VS900007	Metano San Salvo di Gualdo Giorgio & C. s.a.s.	C.da Piane Sant'Angelo	SAN SALVO	4656011	2499843	
64	VS900008	Ditta Rivoira produzione gas	n.d.	SAN SALVO	42°03'23,44"	14°45'07,22"	
65	VS900009	DITTA ISTONIA ENERGY	n.d.	VASTO	n.d.	n.d.	
66	VS900010	PVC AGIP 26572	n.d.	CASALBORDIN O	n.d.	n.d.	



Nuovi Inserimenti - CH							
n.	Codice Scheda	Denominazione sito	Località	Comune	Coord. Lat.	Coord. Long.	Note
1	CH900083	Ex Tiro a volo	Piano La Fara	ATESSA	42° 8'21.12	14°24'21.67	
2	CH900084	Eco Trans s.r.l.	via Marino Turchi	CHIETI	n.d.	n.d.	
3	CH900085	PVC Agip 16575	n.d.	SANTA MARIA IMBARO	n.d.	n.d.	
4	CH900090	Pelliconi Abruzzo S.R.L.	C.da Saletti	ATESSA	n.d.	n.d.	
5	CH900091	Azienda Agricola Palmitesta	C.da Santa Cecilia	FRANCAVILLA AL MARE	n.d.	n.d.	
6	CH900092	Autolavaggio Limone	Via Trignina, 85	SAN SALVO	42°03'44"	14°46'05"	
7	CH900093	Diamante Costruzioni	Via Rosato	LANCIANO	n.d.	n.d.	
8	CH900094	Eni SPA Deposito Costiero Ortona Unità San Pietro	Fosso Peticcio - Depuratore	ORTONA	42°21'37.57	14°23'25.56	
9	CH900095	Eni SPA Deposito Costiero Ortona Unità Peticcio	Fosso Peticcio - Depuratore	ORTONA	42°21'28.18	14°23'45.85	
10	CH900096	Eni SPA Deposito Costiero Ortona Unità Sala Pompe Attiva	Fosso Peticcio - Depuratore	ORTONA	42°21'44.63"	14°23'58.22"	
11	CH900097	Eni SPA Deposito Costiero Ortona Unità Capannone	Porto di Ortona	ORTONA	42°21'32.91	14°24'29.93	

n.	Codice Scheda	Denominazione sito	Località	Comune	Coord. Lat.	Coord. Long.	Note
12	CH900098	Consorzio di Bonifica	Brecciarola (Via Aterno)	CHIETI	42°19'41"	14°06'16"	
13	CH900099	Vivai della Pescara	Brecciarola - S.S. n.5 Tiburtina Valeria	CHIETI	4687109	2447445	
14	CH900100	Abruzzo energia Gruppo A2A	Contrada Selva 1/A	GISSI	42°03'00,74"	14°33'48,78"	
15	CH900101	S.M.I.	n.d.	PAGLIETA	4673014	2479653	
16	CH900102	Prato piccolo	n.d.	FOSSACESIA	42°13'13"	14°30'01"	
17	CH900103	Avidel	n.d.	FOSSACESIA	4673667	2478168	
18	CH900104	Vibrosangro	n.d.	FOSSACESIA	4672924	2477563	
19	CH900105	Biasone Francesco	C.da Cerreto, 557	MIGLIANICO	4692864	2463336	
20	CH900106	Perez	Via Cianfarda, 5	SAN GIOVANNI TEATINO	42°25'03"	14°10'55"	
21	CH900107	PV ESSO 5609	Brecciarola	CHIETI	n.d.	n.d.	
22	CH900108	PV ESSO PVF 5649	Via Cavour Sambuceto	S. GIOVANNI TEATINO	42°25'32"	14°11'34"	
23	CH900109	PV Carburanti ESSO 5612	n.d.	CHIETI	42°20'58,51	14° 8'12,35	
24	CH900110	Laghi del Sole	C.da Termine,31	CASALBORDINO	42°11'06"	14°38'21"	
25	CH900111	F.lli Nervegna Autotrasporti s.r.l.	C.da Tamarete	ORTONA	n.d.	n.d.	
26	CH900112	Consorzio di Bonifica Centro	S. Martino	CHIETI	42°23'00,46"	14°08'41,81"	
27	CH900113	Rotofilm	Piano Venna	GUARDIAGRELE	n.d.	n.d.	
28	CH900114	Carpenteria Meccanica CT Srl	Chieti scalo	CHIETI	42°22'59"	14°08'13"	
29	CH900115	SAPA Buildex Atessa Spa	Contrada Saletti - Zona Industriale	ATESSA	n.d.	n.d.	
30	CH900116	Ex PV carburanti API/IP n. 41468	Via Occidentale	GUARDIAGRELE	n.d.	n.d.	
31	CH900117	Autolavaggio IP	via Ricasoli 58	SAN GIOVANNI TEATINO	42°25'12"	14°11'03"	
32	CH900118	Bar Relè	via Pietro Nenni 129	SAN GIOVANNI TEATINO	42°23'56"	14°09'57"	
33	CH900119	C.da Cerreto III	S.S. 263 Km 3+300	MIGLIANICO	42°22'39"	14°18'05"	
34	CH900120	Serenity	Loc. Cucullo	ORTONA	n.d.	n.d.	
35	CH900121	Ex PV Carburanti API IP 43081	via del Cappuccini	LANCIANO	n.d.	n.d.	
36	CH900122	Ex Fonderie Di Nicola & Figli s.p.a.	via Mazzini Sambuceto	SAN GIOVANNI TEATINO	42°25'12,52	14°11'10,33	
37	CH900123	Tosto S.p.A.	via Penne	CHIETI	42°21'49,26	14° 7'44,18	
38	CH900124	Nuovo negozio Ikea	Sambuceto	SAN GIOVANNI TEATINO	42°23'46,22	14°10'0,68	
39	CH900125	Approdo piccola pesca e turistico	n.d.	FRANCAVILLA, AL MARE	42°25'38,44"	14°17'2,79"	
40	CH900126	Centro sportivo SMAD	Valle Anzuca	FRANCAVILLA AL MARE	42°25'17,34"	14°16'28,69"	
41	VS900014	PV ESSO 5628	S.S. 16 Km 521 +716	VASTO	42°04'47,15"	14°44'48,39"	



n.	Codice Scheda	Denominazione sito	Località	Comune	Coord. Lat.	Coord. Long.	Note
42	VS900015	Centro Agricolo n. 6582	Corso Mazzini, 369 S.S. 16 Km 536	VASTO	42°07'29,10"	14°42'12,87"	
43	VS900016	Piano della Padula	n.d.	SAN SALVO	42°02'28"	14°45'28"	
44	VS900017	Messere	zona Industriale	FRESAGRANDE NARIA	41°57'26.2"	14°40'18.1"	
45	VS900018	IP Girasole	La Fara, S.S. n. 650 Fondovalle Trigno	DOGLIOLA	41°56'51"	14°40'00"	
46	VS900019	Cantina Casalbordino	C.da Termine, 38	CASALBORDINO	4669860	2489904	
47	VS900020	Bosco Mottice IV	Bosco Motticce	SAN SALVO	42°01'42.1"	14°46'17"	
48	VS900021	Buonanotte I	Buonanotte	SAN SALVO	42°04'33.8"	14°45'02.2"	
49	VS900022	Fonte Murata I	Fonte Murata	CASALBORDINO	42°11'04"	14°38'38"	
50	VS900023	PV 5606 Esso	S.S. Adriatica Km. 500+404	CASALBORDINO	42°11'37,15"	14°37'47,98"	
51	VS900024	PV407 Tamoil s.p.a.	S.P. Fondovalle Sinello	GISSI	n.d.	n.d.	
52	VS900025	Silvotti	C.da Silvotti	GISSI	42°02'42.6"	14°33'50.1"	
53	VS900026	Via Rostagno	C.da Piane S. Angelo, 1	SAN SALVO	4655662,2	2498857,7	
54	VS900027	COTIR 2	Contrada Zimarino -S.S. 16 Adriatica	VASTO	42°09'53.3"	14°38'58"	
55	VS900028	Stogit area cluster b	Stabilimento F. Treste	CUPELLO	42°00'09,27"	14°43'12.27"	
56	VS900029	Ditta Stogit Area Pozzo cupello 25 - 26	Stabilimento F. Treste	CUPELLO	42°00'38.17"	14°41'19.84"	
57	VS900030	Ditta Stogit - Centrale Stoccaggio Gas	Strada provinciale di Montalfano	CUPELLO	42°01'27.11"	14°41'59.97"	
58	VS900031	Fonte Murata II	C.da Termine, 31	CASALBORDINO	42°11'10"	14°38'37"	
59	VS900032	Laterlite S.p.A.	Contrada Coccetta, 1	LENTELLA	41°59'41,47"	14°42'43.80"	

Esclusioni - CH

n.	Codice Scheda	Denominazione sito	Località	Comune	Coord. Lat.	Coord. Long.	Note
1	CH900012	PV n.26577	S.S. 84 Frentana	CASTEL FRENTANO	n.d.	n.d.	procedimen- to concluso
2	CH900015	PV Esso 5665	via Marvin Gelber Chieti Scalo	CHIETI	42°21'46.11"	14° 8'15.25"	sito bonificato
3	CH900017	PV Agip n.54396	Chieti Scalo	CHIETI	42°21'50.72"	14° 8'28.08"	sito bonificato
4	CH900023	PV Agip n. 54400	n.d.	FRANCAVILLA AL MARE	n.d.	n.d.	procedimen- to concluso
5	CH900030	Petrobitumi	n.d.	PRETORO	n.d.	n.d.	sito bonificato
6	CH900035	La Panoramica	n.d.	SAN GIOVANNI TEATINO	n.d.	n.d.	procedimen- to concluso

n.	Codice Scheda	Denominazione sito	Località	Comune	Coord. Lat.	Coord. Long.	Note
7	CH900036	PV Q8	n.d.	SAN GIOVANNI FEATINO	n.d.	n.d.	errore di censimento
8	CH900050	Zappacosta Angelo srl - ex conceria Lalli	Via Piaggio, Chieti Scalo (CH)	CHIETI	42°20'36.12	14° 8'3.78	sito bonificato
9	VS900011	P.V.5628	n.d.	VASTO	n.d.	n.d.	Coincide con la scheda VS900014

Variazione tipologia di sito - CH

n.	Codice Scheda	Denominazione sito	Località	Comune	Coord. Lat.	Coord. Long.	Note
1	VS220023	Loc. Piano Bottari	Loc. Piano Bottari	VASTO	42°04'09"	14°41'56"	spostamento in scheda 2



Provincia di L'AQUILA

n.	Codice Scheda	Denominazione sito	Località	Comune	Coord. Lat.	Coord. Long.	Note
1	AQ900002	PV Carburanti AGIP n°6531	Centro abitato	PESCINA	42°01'41"	13°38'50"	
2	AQ900003	Area di servizio Civita Sud PV AGIP Autostrada A24	Area di servizio Civita Sud PV AGIP Autostrada A24	ORICOLA	42°03'57.89"	13°02'13.39"	
3	AQ900004	Area di servizio Civita Nord PVF 5667 Autostrada A24	Area di servizio Civita Nord PVF 5667 Autostrada A24	ORICOLA	42°04'01.77"	13°02'16.69"	
4	AQ900005	PV API via 20 Settembre	PV API via 20 Settembre	AVEZZANO	42°02'15"	13°26'07"	
5	AQ900006	Centro Spaziale Fucino	Fucino	ORTUCCHIO	41°58'45.94"	13°36'07.47"	
6	AQ900007	PV carburanti Esso n.5652	Ingresso autostrada	CARSOLI	42°05'02.74"	13°03'42.40"	
7	AQ900008	Area di Servizio Montevelino Sud	Autostrada dei Parchi A25	MAGLIANO DE' MARSÌ	42°05'38.29"	13°20'46.27"	
8	AQ900009	Area di Servizio Q8 n. 6159 - Valle Aterno Sud	Valle dell'Aterno	L'AQUILA	42°20'47.07"	13°21'17.63"	
9	AQ900011	Ditta ITALFINISH SPA	S. Pelagia	CAPESTRANO	42°16'41.89"	13°45'15.68"	
10	AQ900012	Ditta MICRON	Zona industriale	AVEZZANO	41°59'40.87"	13°25'43.28"	
11	AQ900013	Ditta CARTIERE BURGO spa	Zona industriale	AVEZZANO	42°01'60.00"	13°25'00.00"	
12	AQ900014	LARES TECNO SPA	BOSCHETTO	L'AQUILA	n.d.	n.d.	
13	AQ900015	Agriformula spa	Bazzano	L'AQUILA	42°19'59,10"	13°27'59,51"	
14	AQ900016	Eridania Sadam Abruzzo S.P.A. (EX Sadam Abruzzo S.P.A., Ex Nusam)	BORGO STRADA 14 DEL FUCINO N. 10	CELANO	42°02'45"	13°32'18"	
15	AQ900024	PV SS17	Via della Repubblica	SULMONA	n.d.	n.d.	
16	AQ900025	Località le Fontari	Campo imperatore	L'AQUILA	n.d.	n.d.	
17	AQ900026	Enel trasformatore PCB	n.d.	CAGNANO AMITERNO	n.d.	n.d.	
18	AQ900027	PV Esso 5640	Via Strinella	L'AQUILA	n.d.	n.d.	
19	AQ900030	Zona industriale	n.d.	TAGLIACOZZO	n.d.	n.d.	
20	AQ900031	S.S. 261	Le Piani	BARISCIANO	n.d.	n.d.	
21	AQ900035	Ads Valle Aterno Est	Autostrada A24	L'AQUILA	42°20'50.12 "	13°21'14.09"	
22	AQ900036	PVF 6802	Via Roma	ROCCARASO	n.d.	n.d.	
23	AQ900039	Albergo Pensione Margherita	Via Tanturri, 100	SCANNO	n.d.	n.d.	
24	AQ900040	Enel PTP "La Chiusa"	n.d.	CAPISTRELLO	n.d.	n.d.	
25	AQ900041	Sversamento S.P. 22 Circonfuienze	n.d.	PESCINA	n.d.	n.d.	
26	AQ900042	5° Pilone Seggiovia "Brecciarà"	Campo Felice	ROCCA DI CAMBIO	n.d.	n.d.	
27	AQ900043	Sicabeton	Nucleo Industriale	L'AQUILA	n.d.	n.d.	

UFFICIO
INFORMAZIONE
UTILI

n.	Codice Scheda	Denominazione sito	Località	Comune	Coord. Lat.	Coord. Long.	Note
28	AQ900044	Impianto distribuzione carburanti Beyfin S.S. 260	Prato Grande	PIZZOLI	n.d.	n.d.	
30	AQ900046	PV ESSO 5641	Scoppito	L'AQUILA	n.d.	n.d.	
31	AQ900047	Ditta sistemi sospensioni s.p.a.	zona industriali	SULMONA	n.d.	n.d.	

Nuovi Inserimenti - AQ

n.	Codice Scheda	Denominazione sito	Località	Comune	Coord. Lat.	Coord. Long.	Note
1	AQ900048	Risorgenza dell'Imele	n.d.	TAGLIACOZZO	4658670	2375132	
2	AQ900049	Azienda Agricola Di Pasquale Rodolfo	n.d.	AVEZZANO	42°00'23.5"	13°30'10"	
3	AQ900050	IMERYS MINERALI	Zona industriale	AVEZZANO	4651871	2390928	
4	AQ900051	Fontana delle 99 Canelle	n.d.	L'AQUILA	n.d.	n.d.	
5	AQ900052	Pozzo Fucino strada 13	Strada 13	CELANO	4654907	2398152	
6	AQ900053	Pozzo ARSSA Ottomila II	n.d.	CELANO	4650317	2399779	
7	AQ900054	Pozzo Strada 15	n.d.	CELANO	n.d.	n.d.	
8	AQ900055	Azienda Agricola Lago d'oro	n.d.	SAN BENEDETTO DEI MARSÌ	42°01'11"	13°32'05"	
9	AQ900056	Distributore Agip	s.s. 17 Km. 90+940	ROCCACASALE	42°07'00.06"	13°52'39.0"	
10	AQ900057	Pozzo Grissitalia	Le Miole	ORICOLA	42°05'17.4"	13°03'00.9"	
11	AQ900058	Autocarrozzeria 2000	Vincette	ORICOLA	42°04'56.2"	13°03'26.5"	
12	AQ900059	Lavaggio Stazione API	S.S. 17 Km. 93 +534	PRATOLA PELIGNA	42°05'46.6"	13°53'27.7"	
13	AQ900060	Azienda agricola Santellocco	Strada 46	LUCO DEI MARSÌ	41°59'36"	13°29'05"	
14	AQ900061	Albergo Le Sequoie	n.d.	CARSOLI	42°05'17"	13°03'58"	
15	AQ900062	Casale Falconero	Contrada Giulio Cesare	CORFINIO	42°08'10.9"	13°51'30.6"	
16	AQ900063	Strade e asfalti sas	Via Valle Arcione - zona industriale	RAIANO	4661273	2424127	
17	AQ900064	Casa Bianca	n.d.	CARSOLI	42°06'05"	13°02'50.2"	
18	AQ900065	Pozzo ditta Giampietro Calcestruzzi	C.da Santa Lucia, 49	SULMONA	42°04'36.8"	13°56'21.3"	
19	AQ900066	Pozzo Vetreria Tecno Glass	Via Spineta	ORICOLA	42°04'51"	13°03'20"	
20	AQ900067	Campo pozzi Rio Pago	S. Potito	OVINDOLI	4664031	2396839	
21	AQ900068	P.V. CARBURANTE EX AGIP ORA MARCHIO IP	S.S. 261	SAN DEMETRIO NEI VESTINI	n.d.	n.d.	
22	AQ900069	Poligono Militare di Monte Stabiata	LOCALITÀ COLLEBRINCION	L'AQUILA	n.d.	n.d.	

n.	Codice Scheda	Denominazione sito	Località	Comune	Coord. Lat.	Coord. Long.	Note
23	AQ900071	PV CARBURANTI ESSO	VIA XX SETTEMBRE	AVEZZANO	n.d.	n.d.	
24	AQ900072	PV CARBURANTE ESSO	VIALE CORRADO IV°	L'AQUILA	n.d.	n.d.	
25	AQ900073	PIAZZA D'ARMI	PIAZZA D'ARMI	L'AQUILA	n.d.	n.d.	
26	AQ900074	Luciani Marmi	Via Spineta	ORICOLA	42°04'27.7"	13°03'24"	
27	AQ900075	Centro Spaziale Fucino (seconda notifica)	Fucino	ORTUCCHIO	n.d.	n.d.	
28	AQ900076	Condominio Via dei Ferrovieri	via dei Ferrovieri	Avezzano	n.d.	n.d.	
29	AQ900077	Località Santa Lucia	loc. Santa Lucia	Avezzano	n.d.	n.d.	
30	AQ900078	Siapra s.p.a	Via Alessandro Volta, 9	Avezzano	n.d.	n.d.	
31	AQ900079	PV Agip n.6532	Via XX Settembre	AVEZZANO	n.d.	n.d.	
32	AQ900080	Punto vendita carburanti Ex IP	Via Variante Tiburtina Valeria	TAGLIACOZZO	n.d.	n.d.	
33	AQ900081	PVF 5623	SS 17 Km 45 San Gregorio	L'AQUILA	n.d.	n.d.	
34	AQ900082	Tamburro Remo	Località Grottele	COLLELONGO	n.d.	n.d.	
35	AQ900083	Discarica comunale RSU ACIAM - DN3/38 del 28/3/2007	San Marcello	CELANO	n.d.	n.d.	
36	AQ900084	Impianto di compostaggio Comunità Montana Alto Sangro e Altopiano Cinquemiglia	Bocche di Forli	Castel di Sangro	n.d.	n.d.	

Esclusioni - AQ

n.	Codice Scheda	Denominazione sito	Località	Comune	Coord. Lat.	Coord. Long.	Note
1	AQ900017	Enel Acciano	Rocca Preturo	ACCIANO	n.d.	n.d.	
2	AQ900028	A 25 km 79+300	n.d.	MAGLIANO DE' MARSÌ	n.d.	n.d.	
3	AQ900037	PV AGIP 16503 Montevelino nord	A25	MAGLIANO DEI MARSÌ	n.d.	n.d.	
4	AQ900038	Centrale Serene	Zona industriale	SULMONA	n.d.	n.d.	
5	AQ900070	CONDOMINIO FIORDIGLIO	VIA PICCOLINI	L'AQUILA	n.d.	n.d.	

Variazione tipologia di sito - AQ

n.	Codice Scheda	Denominazione sito	Località	Comune	Coord. Lat.	Coord. Long.	Note
1	AQ100035	deposito incontrollato di rifiuti - S.Lucia frazione Marane	S.Lucia - frazione Marane	SULMONA	n.d.	n.d.	spostamento in scheda 1

Provincia di PESCARA

n.	Codice Scheda	Denominazione sito	Località	Comune	Coord. Lat.	Coord. Long.	Note
1	PE900001	ANAS Sede Staccata	Pescara Via Raffaello - Compartimento della Viabilità per l'Abruzzo	PESCARA	42°28'31.48"	14°11'55.21"	
2	PE900002	Ditta ABBONDANZIA Francesco S.r.l.	Via Lago di Campotosto, 146	PESCARA	42°27'17.83"	14°12'45.01"	
3	PE900003	PV AGIP n 6873	Via Saffi	POPOLI	42°10'29.25"	13°49'54.50"	
4	PE900004	Sito in prossimità della ditta N.G.A. - Nuova Galvanica Abruzzese	Zona Manoppello Scalo	MANOPPELLO	42°18'42.34"	14°04'12.72"	
5	PE900005	RIAB S.R.L. di Domenico De Patre	Via Verrotti - Corso Umberto	MONTESILVANO	42°30'29"	14°09'30.7"	
6	PE900006	P.V. API PESCARA viale Bovio	Centro urbano, viale bovio	PESCARA	42°28'41.13"	14°11'48.39"	
7	PE900007	Ex COIND	Manoppello Scalo	MANOPPELLO	42°18'52.11"	14°04'10.22"	
8	PE900008	Sede operativa Schlumberger	Villa Raspa di Spoltore	SPOLTORE	42°26'21.96"	14°10'21.16"	
9	PE900009	Società Petroasfalti Adriatica S.r.l.	Zona Industriale	PESCARA	42°26'20.77"	14°10'53.62"	
10	PE900010	Ex Impianto Agip n°6885 - Via Tiburtina	Punto Vendita carburanti Agip	PESCARA	42°27'31.95"	14°12'38.02"	
11	PE900011	Ex P.V. AGIP N.6850	Pescara Portanuova	PESCARA	42°27'24.86"	14°13'19.28"	
12	PE900014	Di Sario SPA	Zona Industriale	PESCARA	42°26'59.97"	14°11'29.11"	
13	PE900016	Campo pozzi Colle Sant'Angelo	Colle Sant'Angelo	CASTIGLIONE A CASAURIA	42°12'01,61"	13°52'51,51"	
14	PE900017	Distributore carburanti Ex PVF 5613 - 107083 ESSO	Piazza del Carmine n° 35	PIANELLA	42°23'53.25"	14°02'41.63"	
15	PE900018	Romana Chimici s.p.a.	Villanova di Cepagatti	CEPAGATTI	42°21'52.30	14°07'03.42	
16	PE900020	Impianto di distribuzione carburanti Esso PVF 5653.	Via Mare Adriatico, 117 - Viale Europa	SPOLTORE	42°26'33.36"	14°10'25.26"	
17	PE900021	P.V. Carburanti ESSO n° 5632, SS. n°16 Km 442+120	Corso Umberto I n° 39L.	MONTESILVANO	42°30'10.00"	14°10'02.00"	
18	PE900022	PV carburanti ESSO n°5627	Via Muzi	PESCARA	n.d.	n.d.	
19	PE900023	PV carburanti ESSO	Via del Circuito n°35	PESCARA	42°27'53.58"	14°12'22.06"	
20	PE900024	P.V. Esso	Via Tiburtina n°152	PESCARA	42°27'10.32"	14°12'22.37"	
21	PE900025	P.V. ESSO n°15792	S.S. n°5 Popoli	POPOLI	42°09'58.00"	13°50'03.00"	
22	PE900026	P.V. Carburanti FINA/TOTAL	Villanova di Cepagatti, ex S.S. n. 602 Km 50 + 167.5	CEPAGATTI	42°23'24.43"	14°07'54.90"	
23	PE900027	Adria Bitumi	n.d.	MONTESILVANO	n.d.	n.d.	
24	PE900028	Brioni Roman Style Spa	Contrada Congiunti, 54	COLLECORVINO	42°28'23"	14°05'11"	



n.	Codice Scheda	Denominazione sito	Località	Comune	Coord. Lat.	Coord. Long.	Note
25	PE900029	Vivalo Di Lorenzo Nicola	Via Cristoforo Colombo, 4	MOSCUFO	4700000	2443321	
26	PE900030	Ditta AREDIL - Ex P.V. Carburanti	Via Regina Margherita 32	PIANELLA	42°23'49.74"	14°02'48.26"	
27	PE900031	Ex. P.V. Agip n°555 L	Via Caduta del Forte	PESCARA	42°27'49.76"	14°12'43.67"	
28	PE900032	Troiano Prefabbricati	Via Bonifica	CEPAGATTI	4689920	2447230	
29	PE900033	Dayco Europa Srl	n.d.	MANOPPELLO	4683977	2441565	
30	PE900034	Società Agricola Picena Srl	C.da Cordano	LORETO APRUTINO	n.d.	n.d.	
31	PE900036	P.V. Agip n°6892 S.S.5 Tiburtina	Manoppello scalo	MANOPPELLO	42°18'40"	14°03'35"	
32	PE900037	Fater spa	Via Italica, 101	PESCARA	42°27'26.62"	14°12'51.87"	
33	PE900039	PV Carburanti Agip n°6866	S.S. 5 Tiburtina Loc. Piano D'Orta	BOLOGNANO	42°15'08"	13°57'07"	
34	PE900040	Discarica Abusiva	Bussi sul Tirino - zona stazione	BUSSI SUL TIRINO	42°11'36.68"	13°50'59.41"	
35	PE900042	Via Venezia, 12 - FONDOPENSIONE BDR	Centro Urbano	PESCARA	42°27'56.48	14°12'45.73	
36	PE900043	Ex Centro Commerciale OASI	Corso Umberto I n. 138	MONTESILVANO	42°30'27.57	14°09'33.98	
37	PE900044	Complesso Residenziale I Trabocchi.	Via Doria Angolo Via Bardet	PESCARA	42°27'49.37"	14°13'11.26"	
38	PE900045	Cementificio Sacchi Spa (ex Adriasebina)	Zona Industriale	PESCARA	42°27'01.54"	14°11'17.13"	
39	PE900046	Società GTM Spa - Deposito, officina e rifornimento automezzi	Via Aterno 255	PESCARA	42°27'18"	14°11'55"	
40	PE900047	Area Privata inizialmente inclusa nel PRUSST 8-94 di Chieti	Cepagatti Trincea T8 - ARTA di Chieti	CEPAGATTI	n.d.	n.d.	
41	PE900050	ENI PV CARBURANTI N°16876	Santa Teresa di Spoltore	SPOLTRE	42°25'14.65	14°09'24.28	
42	PE900052	Ex Campo di Tiro Dinamico	n.d.	ROSCIANO	42°20'6.92	14°04'25.59	
43	PE900053	PV ENI 6874	Piazza Duca degli Abruzzi Pescara	PESCARA	42°28'51.30	14°11'37.05	
44	PE900054	Piano di Sacco - Terra Verde	Piano di Sacco	PESCARA	n.d.	n.d.	
45	PE900057	Ennio Laureti & C.	Via Europa, 68	SPOLTRE	42°27'16"	14°11'18"	
46	PE900058	F.lli Ciccone	Trav. Via Tiburtina Fosso Cavone	PESCARA	42°26'24"	14°11'47"	
47	PE900060	A25 KM 168 e aree circostanti	A25 Km 168	MANOPPELLO	42°17'06,43"	14°01'37,67"	

Nuovi Inserimenti - PE							
n.	Codice Scheda	Denominazione sito	Località	Comune	Coord. Lat.	Coord. Long.	Note
1	PE900048	PV Carburanti ENI 6896 Via Marconi - zona Stadio	Via Marconi	PESCARA	42°27'08.5"	14°13'37.79"	
2	PE900059	Zone Esterne Interporto	Manoppello Scalo	MANOPPELLO	42°19'07.31"	14°03'44.14"	
3	PE900061	Cantiere Ponte Nuovo sul Fiume Pescara	Svincolo Camuzzi	PESCARA	42°27'10,34	14°12'10,67	
4	PE900064	Blasioli	Manoppello via G. D'annunzio, 38	MANOPPELLO	42°18'24"	14°03'33"	
5	PE900065	Stilman	Congiunti	COLLECORVINO	42°28'19"	14°05'00"	
6	PE900066	Dell'Orso	n.d.	COLLECORVINO	4703388	2444843	
7	PE900067	Azienda Agricola Cancelli	n.d.	CITTA' SANT'ANGELO	4704416	2440080	
8	PE900068	Musa Antonio	Zona industriale di Moscufo	MOSCUFO	4700897	2443684	
9	PE900069	Distributore API (IP)	Via Tiburtina, 134	PESCARA	4700485	2454769	
10	PE900070	Distributore AGIP	Via del Circuito, 136	PESCARA	n.d.	n.d.	
11	PE900071	Distributore Agip Aereoporto	n.d.	PESCARA	42°26'23,05"	14°11'46,21"	
12	PE900072	Condominio via Di Vittorio	Via Di Vittorio	MONTESILVANO	4707115	2449580	
13	PE900073	PVF ESSO 5603	Marina di Città Sant'Angelo	CITTA' SANT'ANGELO	42°31'33,86"	14°08'16,56"	
14	PE900074	Serafini	Traversa via Vestina	MONTESILVANO	4706833	2449435	
15	PE900075	Elettromeccanica Di Simone	Via delle Fabbriche, 1	MONTESILVANO	4706714	2448934	
16	PE900076	Saline materiale per l'edilizia	n.d.	MONTESILVANO	4707279	2449153	
17	PE900077	IMALAI SNC	Montesilvano	MONTESILVANO	4705506	2447605	
18	PE900078	Abitazione di Virgilio	Via Fiume Pescara	Bussi sul Tirino	42°11'41.46"	13°51'03.17"	
19	PE900079	Total ERG Via Paolucci Pescara	n.d.	PESCARA	42°27'56.41"	14°13'12.50"	
20	PE900080	Total ERG Via XX Settembre	VIA XX SETTEMBRE	TOCCO DA CASARIA			
21	PE800081	Zona Capannone TOTO Spa INTERPORTO DI MANOPPELLO	INTERPORTO	MANOPPELLO	42°19'01,40"	14°04'13,77"	
22	PE910113	PV Carburanti ENI 26869.	n.d.	CITTA' SANT'ANGELO	n.d.	n.d.	
23	PE900082	Enel Spa Cabina Rovetone 1	Rovetone	TOCCO DA CASARIA	n.d.	n.d.	
24	PE900083	Fontecal Spa	Villanova di Cepagatti	CEPAGATTI	42°24'32.89	14°9'0.71	
25	PE900084	PVC ESSO 5604	Piazza Unione	PESCARA	42°27'45.91	14°12'54.69	
26	PE900085	Stazione Elettrica Villanova di Cepagatti	Villanova di Cepagatti	CEPAGATTI	n.d.	n.d.	
27	PE900086	Colle Santo Spirito di Pescara	Colle Santo Spirito di Pescara	PESCARA	42°26'5.42"	14°13'0.36"	

n.	Codice Scheda	Denominazione sito	Località	Comune	Coord. Lat.	Coord. Long.	Note
28	PE900087	Ambra Costruzioni via Giotto	Via Giotto	PESCARA	n.d.	n.d.	
29	PE900088	Rotatoria Viale Pindaro Viale Marconi	Zona Università	PESCARA	42°27'6.99"	14°13'39.82"	

Esclusioni - PE							
n.	Codice Scheda	Denominazione sito	Località	Comune	Coord. Lat.	Coord. Long.	Note
1	PE900062	Palo Cabina Campotino - ENEL Distribuzione	Contrada Santa Lucia	COLLECORVIN O	n.d.	n.d.	SUCCESSIVO ALLA DGR. 137/14 - procedimen to concluso
2	PE900063	Enel distribuzione s.p.a.	Contrada Pagliari	PENNE	n.d.	n.d.	SUCCESSIVO ALLA DGR. 137/14 - procedimen to concluso

Variazione tipologia di sito - PE							
n.	Codice Scheda	Denominazione sito	Località	Comune	Coord. Lat.	Coord. Long.	Note
1	PE210020	Discarica BIODEM	C.da Caparrone	COLLECORVIN O	42°28'49.09"	14°01'13.74"	spostament o in scheda 2
2	PE220004	Discarica Zampacorta	C.da Aurora	CEPAGATTI	42°22'34.30"	14°06'05.75"	spostament o in scheda 2
3	PE230016	Discarica comunale Santa Teresa	C.da Santa Teresa	SPOLTORE	42°25'18"	14°09'38"	spostament o in scheda 2



Provincia di TERAMO

n.	Codice Scheda	Denominazione sito	Località	Comune	Coord. Lat.	Coord. Long.	Note
1	TE900003	Euroside S.r.l.	S.Maria di Castel Castagna	CASTEL CASTAGNA	42°33'13.5"	13°42'33.6"	
2	TE900006	Distributore Esso 5664 Torre Cerrano Ovest	Torre Cerrano Ovest	SILVI	42°31'49.5"	14°07'28.6"	
3	TE900007	Punto vendita ERG - Vomano Est	Contrada Sacchetti	MORRO D'ORO	42°40'10"	13°56'32"	
4	TE900010	Punto vendita carburanti Agip - Torre Cerrano Est	Contrada Piomba	SILVI	42°31'53"	14°07'29"	
5	TE900011	Lareg 2	Zona Industriale	MOSCIANO SANT'ANGELO	42°42'09"	13°50'50"	
6	TE900012	Metalstampa S.p.a.	Bonifica del tronto, Via Valle Cupa 25/26	CONTROGUERRA	42°52'40"	13°50'23"	
7	TE900014	Ditta Contract Arredamenti	Via Piane tronto, 50	CONTROGUERRA	n.d.	n.d.	
8	TE900022	Eddy Spinosi	Via Piane	CORROPOLI	4741492	2427255	
9	TE900023	Luciano Silvestri	n.d.	SANT'EGIDIO ALLA VIBRATA	n.d.	n.d.	
10	TE900026	PROTO LINE S.R.L.	Zona Industriale Tronto	ANCARANO	n.d.	n.d.	
11	TE900029	Teleco Cavi S.p.a.	Via Nazionale, 4	ROSETO DEGLI ABRUZZI	42°43'43"	13°58'44"	
12	TE900030	Ditta DE PATRE FERROME GALLI	Irgine	NOTARESCO	42°38'18"	13°53'28"	
13	TE900032	ALL.COOP - AMADORI	Zona Industriale	MOSCIANO SANT'ANGELO	42°42'26"	13°54'50"	
14	TE900033	EDIL VOMANO	Casa Bianca	NOTARESCO	n.d.	n.d.	
15	TE900034	ADRIAOLI	Zona Industriale	MOSCIANO SANT'ANGELO	42°42'10"	13°50'50"	
16	TE900043	Ex P.v.c. AVIA IP - Di Battista	S.S. 16, Km 403 +150	TORTORETO	42°48'11.4"	13°56'08"	
17	TE900045	LOBOTEC - SOMEA	Gabbiano - Santa Scolastica	CORROPOLI	42°49'54"	13°52'45"	
18	TE900046	P.v.c. IP n. 4453	Villa Rosa, Via Roma 751	MARTINSICURO	42°50'11.5"	13°55'08"	
19	TE900047	Zincaturificio Abruzzese	Via Scozia 17	ROSETO DEGLI ABRUZZI	42°39'03.5"	14°00'17.7"	
20	TE900049	Distributore IP	Imposte	ROCCA SANTA MARIA	42°41'13"	13°31'40"	
21	TE900051	Petrolpicena	Contrada San Giovanni - Via Bonifica, Km 2.480	COLONNELLA	42°53'09"	13°52'07"	
22	TE900052	Molo Nord Giulianova API - AGIP	porto molo nord	GIULIANOVA	42°45'08"	13°58'19"	
23	TE900061	Esso Itallana	Piazza Duca degli Abruzzi	SANT'EGIDIO ALLA VIBRATA	42°49'34.2"	13°42'56.6"	
24	TE900062	Ottavi Prefabbricati	Zona Industriale - SP Tronto	CIVITELLA DEL TRONTO	n.d.	n.d.	

n.	Codice Scheda	Denominazione sito	Località	Comune	Coord. Lat.	Coord. Long.	Note
25	TE900065	Ditta MMA	S.P. Fronto Km 12	ANCARANO	n.d.	n.d.	
26	TE900067	Pvc ESSO	Via Gramsci, 50	GIULIANOVA	n.d.	n.d.	
27	TE900069	Francesco Amadori - Soc. Agricola All.	n.d.	ATRI	n.d.	n.d.	
28	TE900070	Francesco Amadori - Soc. Agricola All.	n.d.	CELLINO ATTANASIO	n.d.	n.d.	
29	TE900071	Allevamento avicolo Società Agricola Teramana s.r.l.	Villa Lempa	CIVITELLA DEL TRONTO	n.d.	n.d.	
30	TE900072	Allevamento avicolo Società Agricola Teramana s.r.l.	Leognano	MONTORIO AL VOMANO	n.d.	n.d.	
31	TE900073	Allevamento Avicolo Soc. Agricola Teramana	Colle Croce	MORRO D'ORO	n.d.	n.d.	
32	TE900074	Francesco Amadori - Soc. Agricola All.	n.d.	SANT'OMERO	n.d.	n.d.	
33	TE900075	Francesco Amadori - Soc. Agricola All.	n.d.	MOSCIANO SANT'ANGELO	n.d.	n.d.	
34	TE900084	Fometal-Sofer	C.da Vallecupa - Via bonifica del Tronto	COLONNELLA	42°52'54"	13°51'10"	
35	TE900085	Vivaio De Angelis	n.d.	COLONNELLA	42°52'43"	13°50'54"	
36	TE900086	SAMICA	Via Bonifica del Tronto	COLONNELLA	42°53'28"	13°53'35"	
37	TE900087	SO.CA.BI.	Contrada San Giovanni	COLONNELLA	42°53'17"	13°52'33"	
38	TE900088	Ditta Marelli e Berta S.a.s	Via Metella Nuova - S.P. 259	SANT'OMERO	42°47'50"	13°47'13"	
39	TE900089	Cordivari S.r.l.	Zona Industriale Pagliare, Via Padova	MORRO D'ORO	42°38'24"	13°57'02"	
40	TE900090	DFP International Spa	Via Leonardo da Vinci, 31	CORROPOLI	42°50'4.3"	13°52'47.5"	
41	TE900091	Lavaredo S.r.l.	Zona Industriale	NERETO	42°48'42"	13°49'39"	
42	TE900092	CAPPA	Zona Industriale San Nicolò a Tordino	TERAMO	42°41'37"	13°48'05"	
43	TE900093	Tercal Srl Calcestruzzi preconfezionati	Zona Industriale	MOSCIANO SANT'ANGELO	42°41'59"	13°52'27"	
44	TE900094	Camping Tam Tam	Giulianova Lido	GIULIANOVA	42°44'29"	13°58'43"	
45	TE900095	Circolo Tennis	Tortoreto lido	TORTORETO	42°47'02"	13°56'57"	
46	TE900096	Salpi L - Salumi	Via Bonifica del Tronto	ANCARANO	42°51'03"	13°43'45"	
47	TE900097	Vemaco	Strada statale 16, n.140	MARTINSICURO	n.d.	n.d.	
48	TE900098	Canile	Via Ascolana, 53	ALBA ADRIATICA	42°49'34"	13°53'36"	
49	TE900099	Vivaio Piante Granchelli G.	n.d.	CORROPOLI	n.d.	n.d.	
50	TE900100	Metalservice	n.d.	CORROPOLI	42°48'55"	13°51'34"	
51	TE900104	Cimitero di Nereto	n.d.	NERETO	42°48'37"	13°48'37"	



n.	Codice Scheda	Denominazione sito	Località	Comune	Coord. Lat.	Coord. Long.	Note
52	TE900105	Tecnica Edil S.r.l.	Via Metella Nuova, 75	SANT'OMERO	42°47'52"	13°47'36"	
53	TE900107	Dimaresine	Via Galileo Galilei, 515	GIULIANOVA	42°46'41"	13°56'45"	
54	TE900108	Camping Stork	Cologna spiaggia	GIULIANOVA	42° 44' 6"	13° 58' 51"	
55	TE900109	Florindo Nepa - Scatolificio	Via Zona Industriale, 1	BELLANTE	42°42'07"	13°50'44"	
56	TE900110	Eurcamping	Via Lungomare Trieste Sud 90	ROSETO DEGLI ABRUZZI	42°39' 27.8"	14° 2' 7.2"	
57	TE900111	Lafarge Calcestruzzi Srl	C.da San Martino, 31	ROSETO DEGLI ABRUZZI	42°39'09"	14°01'45"	
58	TE900112	Campo Pozzi Vomano-Acquedotto	n.d.	PINETO	42°38'23"	14°01'30"	
59	TE900113	Italprefabbricati S.p.a.	Zona Industriale, Località Stracca, Casoli di Atri	ATRI	42°37'43"	13°59'30"	
60	TE900114	Sicabeton Spa	Zona Industriale	NOTARESCO	42°37'34"	13°54'60"	
61	TE900121	Spada Mario	n.d.	ROSETO DEGLI ABRUZZI	42°44'04"	13°58'33"	
62	TE900122	Di Pietro Perforazioni	Contrada Piane	ALBA ADRIATICA	42°49'36"	13°53'57"	
63	TE900123	Pantoli Carino	n.d.	ALBA ADRIATICA	42°49'05"	13°53'09"	
64	TE900125	Vaccarini	n.d.	TORTORETO	42°46'54"	13°56'50"	
65	TE900127	Viviani	n.d.	MARTINSICURO	42°50'24"	13°55'26"	
66	TE900128	Giovannini	n.d.	SANT'EGIDIO ALLA VIBRATA	42°49'14"	13°43'55"	
67	TE900129	YKK Fasteners S.p.a.	Contrada Valle Cupa, 9	COLONNELLA	42°52'40"	13°50'19"	
68	TE900131	Via Trento	Via Trento	COLONNELLA	42°53'03"	13°54'23"	
69	TE900133	Azienda Agricola Barba	Strada Provinciale Casoli Scerne 8	PINETO	42°32'24"	14°01'48"	
70	TE900134	Di Domenico Guldo	n.d.	PINETO	42°36'02"	14°01'05"	
71	TE900135	Valle Cupa	Valle Cupa	COLONNELLA	42°52'46"	13°50'59"	
72	TE900139	Di Donato Domenico	n.d.	PINETO	42°38'48"	14°02'10"	
73	TE900140	Lupi	n.d.	TORANO NUOVO	42°48'32"	14°46'06"	
74	TE900141	Cam Impianti	C.da Vallecupa, 51	COLONNELLA	42°52'57"	13°50'39"	
75	TE900142	Giorgetti	n.d.	MARTINSICURO	42°53'16"	13°54'37"	
76	TE900143	Camping Stork	Cologna spiaggia, 11	ROSETO DEGLI ABRUZZI	42°44'11"	13°58'47"	
77	TE900144	Marcatilli	n.d.	MOSCIANO SANT'ANGELO	42°43'02"	13°54'37"	
78	TE900145	Azienda Agricola Ciclamino	n.d.	MARTINSICURO	42°53'19"	13°54'15"	
79	TE900146	Eurgarden	n.d.	TORTORETO	42°47'04"	13°56'42"	
80	TE900149	Cava inerti F.lli Gatti	Case Piccione	GIULIANOVA	42°43'49"	13°54'53"	
81	TE900150	ATR Tools	Valle Cupa	COLONNELLA	n.d.	n.d.	

n.	Codice Scheda	Denominazione sito	Località	Comune	Coord. Lat.	Coord. Long.	Note
82	TE900151	Zona Industriale Santa Scolastica	Zona Industriale Santa Scolastica	CORROPOLI	n.d.	n.d.	
83	TE900152	Castelnuovo Vomano	Via Crispi	CASTELLALTO	n.d.	n.d.	
84	TE900160	sito fra la chiesa di S Gabriele e via di Vittorio	Villarosa di Martinsicuro	MARTINSICURO	42°51'03.2"	13°55'22.5"	
85	TE900161	Ditte Fimatex e Tessiltex	Via Trigno, 10 e via Kennedy Corropoli (TE)	CORROPOLI	n.d.	n.d.	
86	TE900162	P.V. AGIP 7365	Villa Rosa	MARTINSICURO	43°50'16,6"	13°55'07,4"	
87	TE900163	CIRSU s.p.a	Casette di Grasciano n.3	NOTARESCO	n.d.	n.d.	
88	TE900164	Ponzio sud s.r.l.	Scerne di Pineto	PINETO	42°38'18,7"	14°00'58,7"	
89	TE900165	ROTOFILM SP.A.	castelnuovo vomano - via mattei 2	CASTELLALTO	n.d.	n.d.	
90	TE900166	P.v. SHELL	C.da Fornace - Colledara	COLLEDARA	n.d.	n.d.	
91	TE900167	P.V. ESSO n. 3487	A14 Tortoreto EST	TORTORETO	42°48'16,34"	13°55'43,41"	
92	TE900169	Elettrica 2000 s.r.l.	via piane	MONTORIO AL VOMANO	42°34'54.1"	13°39'35.7"	
93	TE900170	Zuccarini	via piane	MONTORIO AL VOMANO	42°34'55.2"	13°39'13.2"	
94	TE900171	P.V. Agip	via Turati, 138	GIULIANOVA	n.d.	n.d.	
95	TE900172	VIA LUNGOMARE, 64	n.d.	GIULIANOVA	n.d.	n.d.	
96	TE900173	P.V. Agip Fratelli Di Francesco	S.S. 16	ROSETO DEGLI ABRUZZI	n.d.	n.d.	
97	TE900174	Falasca Bruno	Villa Brozzi	MONTORIO AL VOMANO	42°36'18.1"	13°37'40.6"	
98	TE900175	Pannellini Sergio	Via Marzabotto 7	NOTARESCO	42°38'05.8"	13°54'25.7"	
99	TE900176	Cavilli Corrado	Via Gran Sasso	PINETO	42°38'39.7"	14°02'10.9"	
100	TE900177	Nardi Gabriele	Via Belvedere, 27	PINETO	42°38'39.3"	14°02'18.3"	
101	TE900178	Pavoni Giuseppe	Via Paludi, 71	PINETO	42°38'32.3"	14°01'55.1"	
102	TE900179	Catelli	via po 63	PINETO	42°38'38.5"	14°02'22"	
103	TE900180	Depuratore Alba adriatica- Martinsicuro	Via Risorgimento	MARTINSICURO	42°50'00"	13°54'30"	
104	TE900181	Caserma Carabinieri Alba Adriatica	via Duca D'Aosta, 73	ALBA ADRIATICA	42°49'46"	13°55'31"	
105	TE900182	Paolini Dino	via Zanotti 14	CORROPOLI	42°48'22"	13°50'19"	
106	TE900183	Casimirri Mario	Piane Vibrata	CORROPOLI	42°48'57"	13°51'56"	
107	TE900184	Fillaci Vito	viale Liguria	SANT'EGIDIO ALLA VIBRATA	42°49'41"	13°42'37"	
108	TE900185	Ciarrocchi Mario	viale Marche, 81	SANT'EGIDIO ALLA VIBRATA	42°49'34"	13°42'14"	
109	TE900186	VALVIBRATA SELF S.R.L.	viale Kennedy	SANT'EGIDIO ALLA VIBRATA	42°48'36"	13°44'09"	



n.	Codice Scheda	Denominazione sito	Località	Comune	Coord. Lat.	Coord. Long.	Note
110	TE900187	SVAL	Via Metella, 9	SANT'OMERO	42°47'58"	13°46'10"	
111	TE900188	Paoletti	n.d.	SANT'OMERO	42°48'14"	13°48'38"	
112	TE900189	VITELLA VECCHIA	Vitella Vecchia	SANT'OMERO	42°47'47"	13°48'30"	
113	TE900190	Campo sportivo	Garrufo	SANT'OMERO	42°47'47"	13°46'58"	
114	TE900191	Moretti Franco	T. Vibrata	SANT'OMERO	42°47'54"	13°49'24"	
115	TE900192	Tommolini Mauro	Via Vibrata	COLONNELLA	42°49'52"	13°54'04"	
116	TE900193	Luciani Franco	via Mantova	GIULIANOVA	42°46'30"	13°57'13"	
117	TE900194	Distributore IP	Via Galilei, 407	GIULIANOVA	42°46'25"	13°57'07"	
118	TE900195	Depuratore	Via dei Pioppi	GIULIANOVA	42°44'26"	13°58'42"	
119	TE900196	SEA S.R.L.	Via Prospero Celli	TERAMO	42°42'02.8"	13°48'58.2"	
120	TE900197	P.C.M. S.R.L.	Zona industriale Villa Zaccheo	CASTELLALTO	42°41'54.4"	13°52'04.2"	
121	TE900198	Poligono di Tiro	Ripe	CIVITELLA DEL TRONTO	n.d.	n.d.	
122	TE900199	Pv esso 5529	Piazza del Mercato 15	NOTARESCO	n.d.	n.d.	

Nuovi Inserimenti - TE

n.	Codice Scheda	Denominazione sito	Località	Comune	Coord. Lat.	Coord. Long.	Note
1	TE900201	P.V. IP n.41496	Via Roma 559/A	MARTINSICURO	42° 51' 00,25"	13° 54' 59,92"	
2	TE900202	P.V. ESSO n. 5529	Piazza Mercato, 3 - Notaresco	NOTARESCO	n.d.	n.d.	
3	TE900203	Autolavaggio Bianconi	Via Umbria - S.S. 16	MARTINSICURO	42°53'21"	13°54'05"	
4	TE900204	SAMICA	n.d.	MARTINSICURO	45°53'26.8"	13°53'36.1"	
5	TE900205	Pozzo via Trento	Via Trento	MARTINSICURO	42°53'03"	13°54'23"	
6	TE900206	Camping Duca Amedeo	Lungomare Europa, 58	MARTINSICURO	42°52'51"	13°55'10"	
7	TE900207	Vivaio Nardi	n.d.	MARTINSICURO	4749562	2430693	
8	TE900208	Rifiuti sulla spiaggia in Via della Marina	Via della Marina	SILVI	14°32'31,51"	14°07'53,74"	
9	TE900209	Campo sportivo	Via dello sport	MARTINSICURO	42°52'39"	13°54'50"	
10	TE900210	PV Esso 5517	SS 80, Km 61+320	MONTORIO AL VOMANO	42°34'57"	13°38'12"	
11	TE900211	PV Esso 5531	SS 16, Km 401+077	ALBA ADRIATICA	42°49' 13,85"	13°55'33,69"	
12	TE900212	Azienda Agricola Fonte Stracca di Carlini R. & C.	C.da Piomba	ATRI	n.d.	n.d.	
13	TE900213	Esposito Policreti	Via Brandolini, 1 confluenza Via Saragat	TERAMO	n.d.	n.d.	
14	TE900214	Centrale Gas	Via dell'Artigianato	PINETO	n.d.	n.d.	
15	TE900215	Sito Enel Pazzano	Loc. Pazzano	CONTROGUERRA	n.d.	n.d.	
16	TE900216	PV Esso 5557 Nuova Comunicazione 2015	S.S. 16 Km 433+170	SILVI	n.d.	n.d.	

n.	Codice Scheda	Denominazione sito	Località	Comune	Coord. Lat.	Coord. Long.	Note
17	TE900217	D'Eugenio - 2DP s.a.s.	San Giovanni	ROSETO DEGLI ABRUZZI	n.d.	n.d.	
18	TE900218	Di Francesco Benito	Colle Porcino	CONTROGUERRA	n.d.	n.d.	
19	TE900219	Di Salvatore Renato	Cese di Francia	ISOLA DEL GRAN SASSO D'ITALIA	n.d.	n.d.	
20	TE900220	VECO Fonderia Smalteria S.p.A.	Via Roma, 403	MARTINSICURO	n.d.	n.d.	

Esclusioni - TE

n.	Codice Scheda	Denominazione sito	Località	Comune	Coord. Lat.	Coord. Long.	Note
1	TE900019	Discarica RSU	Via Fondovalle Salinello	TORTORETO	42°47'41"	13°53'06"	Coincide con la scheda TE210016
2	TE900057	AREEA	S.P. TRONTO	CONTROGUERRA	42°52'45,4"	13°49'56,25"	Procedimento concluso
3	TE900200	EX Adone Lafer	Via Aeroporto	TERAMO	42°39'36"	13°43'01"	Procedimento concluso

Tabella riassuntiva siti individuati ai sensi degli artt. 242, 244, 245 e 249

	Siti DGR n. 137/2014	Esclusioni	Nuovi Siti	Variazioni tipologia di siti	Reinserimenti	Totale
CH	76	9	59	1	0	125
AQ	39	5	36	1	0	69
PE	51	2	29	3	0	75
TE	125	3	20	0	0	142
Totale Regionale	291	19	144	5	0	411

