
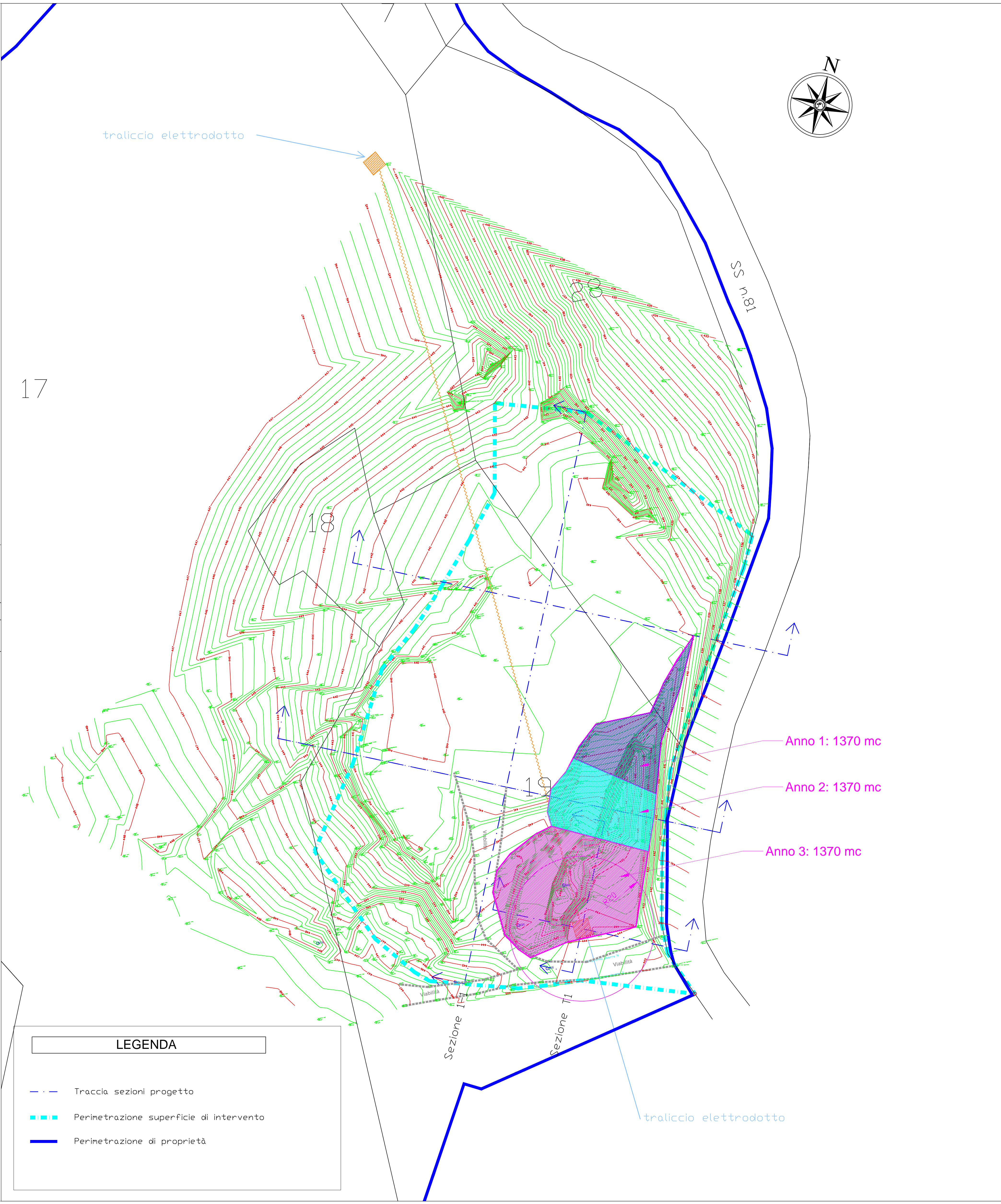
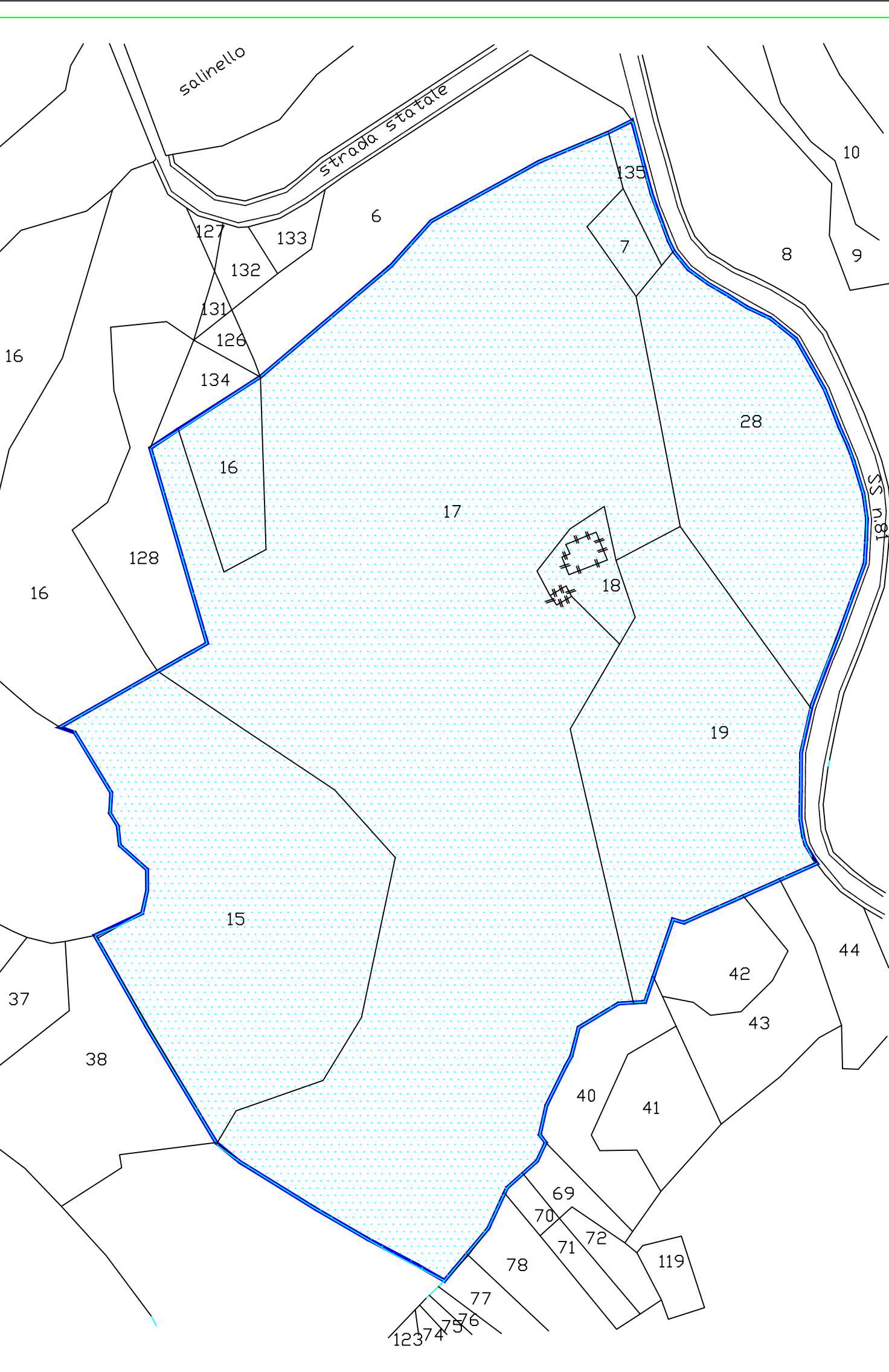


<b>COMUNE DI CIVITELLA DEL TRONTO (TE)</b>	
Oggetto	CAVA DI GHIAIA Autorizzazione regionale DI8/32 del 20/05/2014 RICHIESTA DI PROROGA DEL 23 / 01 / 2017
Ditta	CO.STRA.M. s.r.l. Sant'Omero (TE)
Il Tecnico	Ingegnere Iozzi Massimo
Ubicazione	C.da "Colle Calato" Comune di Civitella del Tronto (TE)
Scala grafica:	1:500
TAVOLA N° 4	
CONTENUTO ELABORATO:	DATA:
Piano di monitoraggio	MARZO 2017

PLANIMETRIA CATASTALE  
Scala = 1:2.000

Legenda



LEGENDA	
	Traccia sezioni progetto
	Perimetrazione superficie di intervento
	Perimetrazione di proprietà