

ALLEGATO 2

**Il Commissario Liquidatore
dell'Autorità dei bacini di rilievo regionale abruzzesi
ed interregionale del Fiume Sangro.**



Decreto n. 17 del 03/05/2016

ALLEGATO come parte integrante alla del-
berazione n. 407 del 29 GIU. 2016
IL SEGRETARIO DELLA GIUNTA

Fabrizio Bernardini
(M. Basso) s.p.a. Amm.

OGGETTO: Istanza di modifica del perimetro della pericolosità idraulica dell'area che ricade all'interno dell'approdo turistico Marina del Sole. Aggiornamento ai sensi dell'articolo 25, comma 4 delle norme di attuazione del PSDA.

VISTA la legge 18.05.89 n. 183 recante "norme per il riassetto organizzativo e funzionale della difesa del suolo" e successive modificazioni, ed in particolare:

- l'art. 17, comma 1, che definisce il «piano di bacino», individuandolo come lo strumento conoscitivo, normativo e tecnico-operativo mediante il quale sono pianificate e programmate le azioni e le norme d'uso finalizzate alla conservazione, alla difesa e alla valorizzazione del suolo e la corretta utilizzazione delle acque, sulla base delle caratteristiche fisiche ed ambientali del territorio interessato;

VISTA la Legge della Regione Abruzzo 16 settembre 1998 n. 81 "Norme per il riassetto organizzativo e funzionale della difesa del suolo" e successive modificazioni ed integrazioni, istituita dall'Autorità dei bacini di rilievo regionale abruzzesi;

VISTO il Decreto Legislativo 03.04.2006 n. 152 ed, in particolare, l'art. 170, comma 2 bis, come da ultimo modificato con L. n. 13/2009, che proroga, nelle more della costituzione dei distretti idrografici di cui al titolo II della parte terza del medesimo D.Lgs. n. 152/2000, le Autorità di Bacino di cui alla L. n. 183/89 fino alla data di entrata in vigore di apposito Decreto del Presidente del Consiglio dei Ministri che ne definisca la relativa disciplina, facendo conseguentemente salvi gli atti posti in essere "medio tempore" dalle medesime Autorità;

VISTO il verbale consiliare n. 94/5 del 29.01.2008 (pubblicato sul BUR n. 12 Speciale del 01.02.2008) con il quale è stato approvato il Piano Stralcio di Bacino "Difesa dalle Alluvioni" riferiti ai Bacini di rilievo regionale abruzzesi;

VISTA la L.R. n. 5 del 10.03.2015 recante "Soppressione dell'Autorità dei bacini di rilievo regionale abruzzesi ed interregionale del Fiume Sangro, modifiche alle leggi regionali 9/2011, 39/2014, 2/2013, 77/1999, 9/2000, 5/2008 e disposizioni urgenti per il funzionamento dell'Agenzia Sanitaria Regionale" pubblicata sul BUR n. Speciale n. 25 del 11.03.2015, ed in particolare:

- 1) l'art. 1, comma 1, in base a cui la Regione Abruzzo, con decreto del Presidente della Giunta Regionale, da emanarsi su proposta del Dipartimento competente in materia di Difesa del Suolo entro quindici giorni dall'entrata in vigore della legge, sopprime le Autorità dei Bacini di rilievo regionale abruzzesi ed interregionale del Fiume Sangro istituite, rispettivamente, con legge regionale 16 settembre 1998 n. 81 (Norme per il riassetto organizzativo e funzionale della difesa del suolo) e con legge regionale 24 agosto 2001 n. 43 (Istituzione dell'Autorità di Bacino di rilievo interregionale del Fiume Sangro);
- 2) l'art. 2, al comma 1, che così recita "Con il decreto del Presidente della Giunta Regionale di cui all'articolo 1 è nominato un commissario liquidatore per lo svolgimento delle attività conseguenti alla soppressione delle Autorità dei Bacini di rilievo regionale abruzzesi ed interregionale del Fiume Sangro e sono disciplinati i compiti, le funzioni e la durata dell'incarico";
- 3) l'art. 5, comma 3, secondo cui i riferimenti alle Autorità dei Bacini di rilievo regionale abruzzesi ed interregionale del Fiume Sangro contenuti nella legge regionale n. 81/98, nei regolamenti e nelle delibere regionali si intendono riferiti al Dipartimento regionale competente in materia di difesa del suolo e/o ai competenti Organismi Istituzionali della Regione Abruzzo;

VISTO il Decreto Presidenziale n. 37 del 14 aprile 2015 recante soppressione delle dell'Autorità di dei bacini di rilievo regionale abruzzesi ed interregionale del Fiume Sangro e nomina del Commissario Liquidatore;

EVIDENZIATO che tra i compiti del Commissario Liquidatore enucleati nel suddetto decreto presidenziale n. 37/2015 è prevista la proposizione alla valutazione del Dipartimento competente in materia di Difesa del Suolo degli atti che lo stesso Dipartimento provvede a sottoporre all'approvazione della Giunta Regionale (punto 3, lettera e del dispositivo del suddetto Decreto Presidenziale);

VISTA la L.R. n. 30 del 16 ottobre 2015 recante "Modifiche alla L.R. 5/2015 (Soppressione dell'Autorità dei bacini di rilievo regionale abruzzesi ed interregionale del Fiume Sangro, modifiche alle leggi regionali 9/2011, 39/2014, 2/2013, 77/1999, 9/2000, 5/2008 e disposizioni urgenti per il funzionamento dell'Agenzia Sanitaria Regionale)" pubblicata sul BURAT speciale n. 109 del 21.10.2015;

VISTA la L.R. n. 36 del 03.11.2015 recante "Disposizione in materia di acque e di autorizzazione provvisoria degli scarichi relativi ad impianti di depurazione delle acque reflue urbane in attuazione dell'art. 124, comma 6, del decreto legislativo 152/2006 e modifica alla L.R. 5/2015" pubblicata sul BURAT speciale n. 121 del 06.11.2015;

EVIDENZIATO che tra i compiti del Commissario Liquidatore enucleati nel suddetto decreto presidenziale n. 37/2015 è prevista la proposizione alla valutazione del Dipartimento competente in materia di Difesa del Suolo degli atti che lo stesso Dipartimento provvede a sottoporre all'approvazione della Giunta Regionale (punto 3, lettera e del dispositivo del suddetto Decreto Presidenziale);

VISTA la L.R. n. 11 del 13.04.2016 recante "Modifiche alle leggi regionali 25/2011, 5/2015, 38/1996 e 9/2011" pubblicata sul BURAT Speciale n. 59 del 14.04.2016;

VISTO il Decreto Presidenziale n. 38 del 15 aprile 2016 con cui, in attuazione dell'art. 2 della L.R. n. 11/2016 sopra citata, è stato prorogato, senza soluzione di continuità, l'incarico di Commissario Liquidatore dell'Autorità dei Bacini di rilievo regionale abruzzesi e interregionale del Fiume Sangro fino alla data del 12 ottobre 2016, ovvero sino alla definizione delle procedure di cui all'art. 51 della L. 28.12.2015 n. 221;

VISTA la nota n. prot. RA/136242 del 23/11/2009 con la quale il Servizio OO.II. e Gestione dei Fiumi, al fine di acquisire il parere di competenza in merito alla realizzazione di un impianto produttivo commerciale e direzionale a servizio dell'approdo turistico Marina del Sole, ha trasmesso la documentazione allegata alla nota n. 5267 del 11/11/2009 dello Sportello Unico per le attività Produttive per l'attuazione del Patto Territoriale Sangro-Aventino Ente Capofila Comune di Ateessa;

VISTA la nota dell'Autorità di Bacino n. prot. RA/50472 del 18/03/2010 e la successiva nota del 05/05/2010 della Società Darsena Srl;

VISTA la verifica di compatibilità idraulica riferita al progetto per la costruzione della darsena in località "Grotte";
TENUTO CONTO che nella seduta di Comitato Tecnico del 29 novembre 2011 è stato espresso parere favorevole sul Master Plan degli interventi di manutenzione e riqualificazione del Fiume Sangro che tra gli elaborati progettuali contiene anche le carte della pericolosità idraulica aggiornate sulla base dei punti quotati della CTR al 5000;

TENUTO CONTO che nel prossimo futuro, a seguito del parere favorevole espresso sul Master Plan dal Comitato Tecnico del 29 novembre 2011, sarà avviato un percorso di riesame ed aggiornamento delle mappe della pericolosità e del rischio idraulico che interesserà l'intero bacino idrografico del Fiume Sangro al fine di perseguire il governo unitario e integrato delle risorse primarie acqua e suolo e garantire lo svolgimento delle attività istituzionali di pianificazione;

VISTI gli approfondimenti e le verifiche tecniche effettuate in occasione della redazione del Master Plan che hanno, sulla scorta dei punti quotati aggiornati, messo in evidenza una nuova distribuzione della pericolosità idraulica nell'area interessata dall'approdo turistico Marina del Sole per la presenza di un argine dell'altezza di 2.70 metri realizzato nel 1999;

RITENUTO necessario approvare le nuove perimetrazioni della pericolosità idraulica ai sensi dell'articolo 25, comma 4 delle norme di attuazione del PSDA vigente;

DATO ATTO della legittimità della presente decreto attestata dal Commissario Liquidatore con la firma in calce allo stesso, a norma della L.R. 77/99;



APPROVA

per le motivazioni esposte in premessa, che integralmente richiamate costituiscono parte integrante e sostanziale del presente decreto alla valutazione del Dipartimento competente in materia di Difesa del Suolo gli atti di aggiornamento delle pericolosità idraulica nell'area interessata dall'approdo turistico Marina del Sole, ai sensi

L'Aquila, li 03/05/2016


IL COMMISSARIO

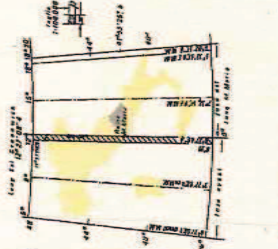
Dot. Ing. LUCIANO DI BIASE



dell'articolo 25, comma 4 delle Norme di Attuazione del vigente PSDA, così come riportato nell'Elaborato n. 8-7-2-22-801_mod che allegato alla presente proposta ne costituisce parte integrante e sostanziale.

Sistema di riferimento:
 Quota (scopri base) 0,0000
 Scala Normale 1:10.000
 Data Elaborazione 2.5.2010



Questo annesso


LEGENDA:

Classi di pericolosità idraulica (Q50 - Q100 - Q200) (*)

Pericolosità medio elevata h50 > 1m v50 > 1m/s	Reticolo idrografico
Pericolosità elevata 1m > h50 > 0,5 m h100 > 1m v100 > 1m/s	
Pericolosità media h100 > 0m	
Pericolosità moderata h200 > 0m	

(*) Pericolosità Media, Per ogni sga è verificata e applicata alla occasione sopra, le norme della categoria del sga. Pericolosità elevata, medio e moderata sono determinate alla base di pericolosità media.

REGIONE ABRUZZO

DIREZIONE REGIONALE L.R. AREE URBANE, SERVIZIO IDRICO INTEGRATO,
 MANUTENZIONE E ATTIVITÀ INTEGRATE BACINI IDROGRAFICI
 PROTEZIONE CIVILE, ATTIVITÀ DI RELAZIONE SOCIALE E ATTIVITÀ DEL REGISTRO
 Servizio Opere Idrauliche e Gestione Fiumi

REDAZIONE DEL PIANO STRALCIO DIFESA ALLUVIONI

AGGIORNAMENTO DELLE ELABORAZIONI MODELLISTICHE IDRAULICHE E RELATIVA
 PRODUZIONE DI ELABORATI CARTOGRAFICI NELL'AMBITO DEL PROGETTO DI P.S.D.A.,
 RIFERITO AL BACINO IDROGRAFICO DI RILIEVO INTERREGIONALE DEL FIUME SANGRO

NUMERO ID. 7.2.22.59.01_mood
 Scala 1:10000
 CODICE DOCUMENTO L.07022001_0004
 FILE SPZ022001_0004.dwg

STUDI IDRAULICI PER LA MAPPATURA DELLE AREE INONDABILI
CARTA DELLA PERICOLOSITÀ IDRAULICA
 Bacino del Sangro
 Fiume Sangro

GRUPPO DI LAVORO
 Per il Sindaco/Delegato:
 Dipartimento Opere Pubbliche, Governo del Territorio e Politiche Ambientali
 Ing. Luciano Di Giacomo - Coordinatore del Gruppo di Lavoro
 Ing. Giulio RINGOCCITTI - Funzionario Tecnico Organismo Difesa del Suolo

