



GIUNTA REGIONALE
L'AQUILA

DIPARTIMENTO DELLA PRESIDENZA E RAPPORTI CON L'EUROPA
Servizio Verifica Atti del Presidente e della Giunta Regionale, Legislativo e
Delegazione di Roma

Prot. RA/ **N. 50950**
Riferimento

L'AQUILA **26 FEB. 2015**

OGGETTO: Delib. n. 132 del 20 Febbraio 2015

Metanodotto -Sumona-Foligno- DN 1200 (48). Nota MiSE prot. n. 0001593 del 27.01.2015 recante -
Autorizzazione alla costruzione ed esercizio con accertamento della conformità urbanistica, apposizione del vincolo preordinato
all'esproprio e dichiarazione di pubblica utilità ex DPR 8.06.01 n. 327. Cponvocazione della Conferenza dei Servizi - determinazioni
e provvedimenti urgenti.


Signor Componente la Giunta
Dipartimento Opere Pubbliche, Governo
Del Territorio e Politiche Ambientali
L'AQUILA

Alla Commissione di Vigilanza
Consiglio Regionale
L'AQUILA

Per quanto di competenza, a norma dell'art. 21 del regolamento per
l'esercizio dell'attività della Giunta Regionale, si trasmette la deliberazione
indicata in oggetto.

IL Segretario della G. R.
(Dr. Walter Gariani)

e, p.c.

UFFICIO DIRETTA COLLABORAZIONE
DEL PRESIDENTE
SEDE



GIUNTA REGIONALE

Via Leonardo da Vinci, 1 - 67100 L'AQUILA ☐ tel. 0862/3631- fax 0862/363233 ☐

Sito Web: urbanistica.regione.abruzzo.it ☐ E-mail: territorio@regione.abruzzo.it

E-mail del Servizio: pianificazione territoriale@regione.abruzzo.it

DIPARTIMENTO

"DPC- Opere Pubbliche, Governo del Territorio e Politiche Ambientali"

SERVIZIO

"Pianificazione Territoriale"

UFFICIO

"Piani complessi e sperimentali – Aree Urbane"

Prot. 670/AT/DAQG

L'Aquila li **19 FEB. 2015**

Al Comune di SULMONA
67039 SULMONA (AQ)

Al Comune di PRATOLA PELIGNA
67035 PRATOLA PELIGNA (AQ)

Al Comune di ROCCACASALE
67030 ROCCACASALE (AQ)

Al Comune di CORFINIO
67030 CORFINIO (AQ)

Al Comune di POPOLI
65026 POPOLI (PE)

Al Comune di COLLEPIETRO
67020 COLLEPIETRO (AQ)

Al Comune di NAVELLI
67020 NAVELLI (AQ)

Al Comune di CAPORCIANO
67020 CAPORCIANO (AQ)

Al Comune di SAN PIO DELLE CAMERE
67020 SAN PIO DELLE CAMERE (AQ)



Al Comune di PRATA D'ANSIDONIA
67020 PRATA D'ANSIDONIA (AQ)

Al Comune di SAN DEMETRINO NE' VESTINI
67028 SAN DEMETRIO NE' VESTINI (AQ)

Al Comune di POGGIO PICENZE
67026 POGGIO PICENZE (AQ)

Al Comune di BARISCIANO
67021 BARISCIANO (AQ)

Al Comune di L'AQUILA
67100 L'AQUILA (AQ)

Al Comune di PIZZOLI
67017 PIZZOLI (AQ)

Al Comune di BARETE
67010 BARETE (AQ)

Al Comune di CAGNANO AMITERNO
67012 CAGNANO AMITERNO (AQ)

Al Comune di MONTEREALE
67015 MONTEREALE (AQ)

Alla Snam Rete Gas S.p.A.
Direzione Realizzazione progetti di investimento
Via Maastricht, n.1
20097 S. DONATO MILANESE (MI)

e, p.c.

Al Ministero dello Sviluppo Economico
Dipartimento per l'Energia
Direzione generale per la Sicurezza dell'approvvigionamento
e le infrastrutture energetiche - Divisione V
Via Molise, n.2
00187 ROMA

Al Servizio "Politica energetica, Qualità
dell'aria, Inquinamento Acustico,
Elettromagnetico, Rischio Ambientale, SINA"
Via Passolanciano, n.75
65100 PESCARA




OGGETTO: Metanodotto "Sulmona-Foligno" DN 1200 (48"). Autorizzazione alla costruzione ed esercizio con accertamento della conformità urbanistica, apposizione del vincolo preordinato all'esproprio e dichiarazione di pubblica utilità ex D.P.R. 08.06.2001 n.327, art. 52-quinquies e ss.mm.ii..

Con riferimento alla nota Prot. n. 0001224 del 21.01.2015, acquisita agli atti dello scrivente Servizio in data 29.01.2015 al Prot.n. 400/AT/AAGG, con la quale codesto Ministero ha inviato il progetto delle opere specificate in oggetto si fa presente che, ai fini dell'esame istruttorio della pratica, è indispensabile acquisire la seguente documentazione integrativa:

- planimetria del metanodotto in oggetto in scala adeguata con evidenziate le modifiche conseguenti alle ottimizzazioni di tracciato del metanodotto medesimo rispetto al progetto originario;
- stralci autenticati degli strumenti urbanistici vigenti nei Comuni interessati all'opera con sovrapposto l'intero tracciato del metanodotto, corredati degli estremi di approvazione dei medesimi, nonché con le relative N.T.A. delle zone di che trattasi;
- formato digitale della sopracitata documentazione sovrapposta ad ogni singolo stralcio dello strumento urbanistico, con particolare riguardo alla tavola sinottica di ciascun Comune;
- copia delle delibere di Consiglio Comunale dei Comuni interessati all'opera con le quali si esprime il parere nei confronti della soluzione progettuale di che trattasi.

Nel precisare che, in attesa di quanto sopra richiesto, la pratica resta sospesa ai fini del pronunciamento di competenza dello scrivente Servizio ai sensi e per gli effetti della normativa specificata in oggetto, si porgono distinti saluti.

Il Responsabile dell'Ufficio
(Arch. Donatella Veluscek)



Il Dirigente del Servizio
(Ing. Pasquale DI MEO)



Allegato n.2.....



SPEDITO

GIUNTA REGIONALE

Via Leonardo da Vinci, 1 - 67100 L'AQUILA □ tel. 0862/3631- fax 0862/363233 □

Sito Web: urbanistica.regione.abruzzo.it □ E-mail: territorio@regione.abruzzo.it

E-mail del Servizio: pianificazione territoriale@regione.abruzzo.it

DIPARTIMENTO

"DPC- Opere Pubbliche, Governo del Territorio e Politiche Ambientali"

SERVIZIO

"Pianificazione Territoriale"

UFFICIO

"Piani complessi e sperimentali – Aree Urbane "

Prot. n. 674/AT/AAGG

L'Aquila, li 20 Feb. 2015

Al Sig. Sindaco del Comune di Sulmona
Via Mazara, n.21
67039 SULMONA (AQ)

e, p.c. Al Sig. Presidente della Giunta Regionale
Dott. Luciano D'Alfonso
SEDE

“ Al Sig. Presidente del Consiglio Regionale
Dott. Giuseppe Di Pancrazio
SEDE

“ Al Componente la Giunta preposto al Settore
"DPC- Opere Pubbliche, Governo del Territorio
e Politiche Ambientali"
SEDE

“ Al Direttore del Dipartimento
"DPC- Opere Pubbliche, Governo del Territorio e
Politiche Ambientali"
SEDE

OGGETTO: Metanodotto "Sulmona-Foligno" DN 1200 (48"). Autorizzazione alla costruzione ed esercizio con accertamento della conformità urbanistica, apposizione del vincolo preordinato all'esproprio e dichiarazione di pubblica utilità ex D.P.R. 08.06.2001 n.327, art. 52-quinquies e ss.mm.ii.. Nota Prot. n. 3769 del 02.02.2015 del Comune di Sulmona.

Con riferimento alla nota Prot. n. 3769 del 02.02.2015 di pari oggetto di codesto Comune, inviata per Posta Certificata (PEC) e acquisita agli atti dello scrivente Servizio in data 10.02.2014 al Prot. n. 540/AT/AAGG, si comunica quanto segue.

Per quanto riguarda l'applicazione dell'art.2 della L.R. 23.09.1998 n.89, che disciplina la determinazione del contributo delle concessioni edilizie nella Regione Abruzzo, è necessario precisare che l'opera in oggetto non è in alcun modo assimilabile ad una comune opera di urbanizzazione primaria di cui alla sopracitata L.R. n.89/98 e all'art.2 comma 60 della Legge 662/96, cui la L.R. n.89/98 rinvia.

Pertanto nei confronti degli impianti a rete di distribuzione dell'energia elettrica e del gas, rete idrica etc... tale norma, in quanto di ambito regionale, si riferisce a reti energetiche locali di urbanizzazione

primaria a servizio dei centri abitati dei Comuni, per le quali non necessita il procedimento di accertamento di conformità urbanistica previsto invece per le infrastrutture di trasporto energetico di preminente interesse statale, come nella fattispecie dell'opera in oggetto che, per la loro consistenza e finalità, possono attraversare diversi territori regionali o addirittura altri Stati.

Tali infrastrutture di importanza nazionale, le quali come già sopra evidenziato non sono in alcun modo assimilabili ad una comune opera di urbanizzazione primaria di cui al predetto art.2 della L.R. 23.09.1998 n.89, per le caratteristiche tecniche delle opere da realizzare e il dimensionamento delle condotte finalizzate ad un trasporto energetico di notevole entità comportano altresì l'occupazione di suolo derivante dalle fasce di rispetto a tutela dell'abitato, previste per legge, con un conseguente incremento di impatto sul territorio.


A tal proposito si ribadisce il concetto che asservimenti, fasce di rispetto e distanze di prima approssimazione comportano un profondo cambiamento della disciplina urbanistico-edilizia della zona interessata all'attraversamento del metanodotto (o elettrodotto) in considerazione peraltro che in tali ambiti è interdetta qualsiasi attività edilizia.

Nel caso delle predette opere statali il Ministero competente avvia il procedimento previsto dal D.P.R. 19.04.1994 n.383 - (*Regolamento recante disciplina dei procedimenti di localizzazione delle opere di interesse statale*) ovvero dall'ex D.P.R. 08.06.2001 n.327, art. 52-quinquies e ss.mm.ii. per le infrastrutture di trasporto energetico, finalizzato all'intesa Stato-Regione, previa acquisizione del parere motivato degli enti locali ove ricadono le infrastrutture per cui, ai fini della verifica di conformità urbanistica dell'opera, è fatto obbligo di richiedere il sopracitato parere agli enti locali nel cui territorio ricadono le opere da realizzare.


In relazione a quanto sopra specificato, lo scrivente Servizio, come per prassi, con nota Prot. n. 670/AT/AAGG del 19.02.2015, che ad ogni buon fine si allega in copia, ha richiesto agli Enti interessati alla realizzazione dell'opera in oggetto la documentazione integrativa necessaria al previsto accertamento di conformità urbanistica nonché i pareri dei medesimi Comuni, da esprimersi attraverso delibere di Consiglio Comunale.

Nel restare a disposizione per qualsiasi chiarimento in merito si porgono distinti saluti.

Il Responsabile dell'Ufficio
(Arch. Donatella Veruscek)



Il Dirigente del Servizio
(Ing. Pasquale Di MEO)





Opzione 1 (Tracciato SNAM – 'Da Rete Nazionale Gasdotti')

20 febbraio 2015





Opzione 2 (Tracciato SGI – 'Da Rete Nazionale Gasdotti')

20 febbraio 2015



