

GIUNTA REGIONALE D'ABRUZZO

Direzione Regionale
Risorse Umane e Strumentali

SERVIZIO GESTIONE PATRIMONIO IMMOBILIARE

Conto "B"


Allegato e)

ELENCO BENI IMMOBILI



ALLEGATO come parte integrante alla delib
berazione n. **5.9.14** del **23.SET.2014**
IL SEGRETARIO DELLA GIUNTA
Dot. *Walter Coriani*

J



DIREZIONE RISORSE UMANE E STRUMENTALI, POLITICHE CULTURALI
SERVIZIO GESTIONE PATRIMONIO IMMOBILIARE
UFFICIO AMMINISTRAZIONE BENI IMMOBILI

ELENCO BENI APPARTENENTI AL PATRIMONIO
IMMOBILIARE DELLA GIUNTA REGIONALE D'ABRUZZO

AL 31.12.2012

(ARTT. 63 E 71 L.R. 81/77)




7

Elenco beni:

- 1 - Fabbricati sedi Uffici Giunta Regionale
- 2 - Fabbricati usi diversi
- 3 - Caselli idraulici
- 4 - Impianti agroindustriali
- 5 - Centri di ricerca
- 6 - Interporti e aeroporti
- 7 - Terreni
- 8 - Immobili ex ferrovie gestione governativa
- 9 - Immobili ex ARSSA
- 10 - Immobili ex APTR
- 11 - Foreste
- 12 - Vivai forestali
- 13 - Tratturi

Quadro riepilogativo












4


1 - Fabbricati sedi Uffici Giunta Regionale






[Handwritten mark]

n	Denominazione	Indirizzo	Descrizione	Riferimenti Catastrali				Utilizzazione	Requisizione	Valore	Reddito annuo prodotto	Note
				foglio	part.	sub	cat.					
1	Palazzo Centi 	L'Aquila, Piazza S. Giusta, 3	Immobile su cinque livelli di cui uno seminterrato per mq 3.205 di superficie utile e parcheggio esterno di mq 596	101	1190	7	C2	Sede Presidenza della Regione. Locale in locazione all'ENEL. Inagibile causa sisma 6/4/09	Acquisito con atto di compravendita del 14.3.02.	€ 3.320.301,40	€ 463,44	(A)
						8	C2					
						9	C6					
						10	C6					
						11	B/4					
2	Palazzo Sillone 	L'Aquila, Via L. da Vinci, 6	Complesso immobiliare di nove piani di cui 2 seminterrati per mq 18.208,61e parcheggio esterno di mq. 1698	69	2010		D/8	Sede Uffici Giunta Regionale Alcuni locali in locazione alla RAI	Acquisito con atto di compravendita del 20.12.02	€ 18.342.000,00	€ 17.990,59	(A)
						2154						
						2156						
						2157						
						2159						
3	Ex G.I. Femminile 	L'Aquila Viale F. Crispi, 7	Fabbricato di superficie di mq. 1.634. Ristrutturato nel 2012 Soggetto a vincolo di interesse culturale	96	44	2	B/4	Sede uffici del Commissario Delegato per la Ricostruzione fino al 31.12.2012	Trasferito alla Regione ai sensi della L. 764/75 art. 2, verbale di consegna del 24.5.1976	€ 725.981,55	(B)	
4	Ex INAPLI 	L'Aquila Via S. Giuliano, 9	Fabbricato su 4 livelli della superficie di circa mq. 3.000	80	994	1,2,3	B/5	Inagibile causa sisma 6/4/09	Trasferito alla Regione ai sensi del DPR 10/72, verbale di consegna del 18.10.1973	€ 2.171.794,17	(B)	
5	Palazzo Dragonetti 	L'Aquila Via Roio nn. 10,12,14	Fabbricato di superficie di mq. 2.988 con giardino di mq. 136 e alloggio custode Ristrutturato nel 1994	101	1699	6	B/4	Inagibile causa sisma 6/4/09	Acquisito con atto di compravendita del 29.12.1978.	€ 2.970.824,43	(B)	
						7	A/3					
									€ 73.750,32	(B)		






n	Denominazione	Indirizzo	Descrizione	Riferimenti Catastrali				Utilizzazione	Acquisizione	Valore	Reddito annuo prodotto	note
				foglio	part.	sub	cat.					
6	Palazzo Settore LL.PP. 	L'Aquila Via S. Bernardino	Porzione di fabbricato (Piani S2 parte, S1, PT e P2)	98	3437	14-17- 19-20- 21-22- 24		Inagibile causa sisma 6/4/09	Trasferito alla Regione ai sensi del DPR 8/72 e 616/77.	€ 3.721.784,43		(B)
7	Fabbricato LL.PP. 	L'Aquila Via Pile	Fabbricato di superficie mq. 550	86	2	1-2-3-4 5		Inagibile causa sisma 6/4/09	Trasferito alla Regione ai sensi del DPR 8/72 e 616/77. In corso di definizione il riparto della proprietà dell'immobile tra Stato e Regione	€ 358.834,56		(B)
8	Palazzo Genio Civile 	Avezzano (AQ) Via Marruvio	Fabbricato disposto su 4 piani + un piano seminterrato,	27	1247	1-2-3-4		Sede Uffici Giunta Regionale. Alcuni locali in uso alla Provincia dell'Aquila ai sensi della l.r. 72/98	Trasferito alla Regione ai sensi del DPR 8/72 e 616/77. Verbale di consegna del 22/11/12	€ 2.038.620,57		(B)
9	Fabbricato Genio Civile 	Avezzano (AQ) Via L'Aquila	Fabbricato costituito da n. 4 alloggi, due autorimesse, magazzino e giardino di mq 1875	33	1646 1647 1648	1-2-3-4 5-6 1		Parte dell'immobile adibito a magazzino del Servizio Servizio Tecnico del Territorio. In corso di dismissione	Trasferito alla Regione ai sensi del DPR 8/72 e 616/77	€ 445.762,80		(B)







n	Denominazione	Indirizzo	Descrizione	Riferimenti Catastrali			Utilizzazione	Acquisizione	Valore	Reddito annuo prodotto	Note
				foglie part.	sub	cat.					
10	Centro Servizi Culturali 	Avezzano (AQ) Via Cavalieri di Vittorio Veneto	Fabbricato di superficie di mq. 1380 oltre pertinenze insistente su un'area di circa 5700 mq	12	267		Sede Agenzia per la Promozione Culturale di Avezzano.	Trasferito alla Regione con decreto n.6931 del 22.5.97 del commissario ad Acta del Min. LL.PP.	€ 1.378.502,22		(B)
11	Centro Servizi Culturali 	Sulmona (AQ) Piazza Venezuela, 4	Fabbricato di 3 piani per mq 1600 circa	43	577-578		Sede Agenzia per la Promozione Culturale di Sulmona	Trasferito alla Regione con decreto n.6930 del 22.5.97 emesso dal commissario ad acta del Min. LL.PP.	€ 532.598,16		(A)
12	Uffici di Castel di Sangro	Castel di Sangro (AQ) via Fosso La Pietra	Porzioni di fabbricato al piano terra e al piano primo per un totale di circa mq 300	37	124	2-3	Sede Uffici Giunta Regionale e Agenzia Promozione Culturale	Acquisito con atto di compravendita del 23.12.03	€ 285.776,70		(A)
13	Ex G.I. Villaggio dello Studente 	Chieti Via della Liberazione	Complesso costituito di n. 5 padiglioni per una superficie complessiva di mq. 2.640. Ristrutturato parte nel 2004 e parte nel 2005.	36	4140	2	Sede Uffici Giunta Regionale. Porzione del complesso è sede dell'Agenzia per la Promozione Culturale. Un locale occupato dalla Provincia di Chieti per deposito materiale librario biblioteca De Meis	Trasferito alla Regione ai sensi della L. 764/75 art. 2, verbale di consegna del 14.7.1976.	€ 699.899,34		(B)

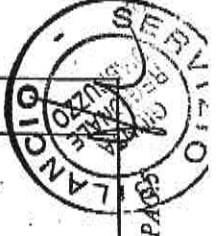


[Handwritten signature]

n	Denominazione	Indirizzo	Descrizione	Riferimenti Catastrali				Utilizzazione	Acquisizione	Valore	Reddito annuo prodotto	Note
				foglio	part.	sub	cat.					
14	Palazzo Genio Civile 	Chieti Via A. Herio	Fabbricato di n. 5 livelli per complessivi vani n. 103	35	4069	1-2-3-4 5-6		Sede Uffici Giunta Regionale. Parte del P1 in uso alla Forestale. P 4 e parte P 3 in locazione all'ARPA	Trasferito alla Regione ai sensi del DPR 872 e 616/77	€ 3.509.896,11	€ 98.516,10	(B)
15	Centro Servizi Culturali 	Vasto (CH) Via Michetti, 63	Complesso composto di uffici e teatro all'aperto per mq 1151 lordi e cortile di mq 1712	37	4419			Sede Agenzia per la Promozione Culturale	Trasferito alla Regione con decreto n.6929 del 22.5.97 emesso dal commissario ad acta del Min. LL.PP.	€ 812.333,76		(B)
16	Palazzo "De Crecchio" 	Lanciano (CH) Via dei Frentani, 30	Fabbricato di superficie di mq. 750	25	538	1-2-3-4 5-6-7- 14-15- 17		Sede Agenzia per la Promozione Culturale.	Trasferito alla Regione con disposizione del presidente CASMEZ n.91199 del 3.3.84.	€ 774.599,28		(B)
17	Palazzina Viale Bovio 	Pescara Viale Bovio, 425	Fabbricato della superficie di mq. 4.000 circa oltre autorimessa	8	576	1	B/4 2 A2	Sede uffici della Giunta regionale.	Acquisito con atto di compravendita del 13.6.1980	€ 3.312.697,71		(B)
18	Palazzina Via Raffaello 	Pescara Via Raffaello	Fabbricato della superficie di mq. 3.000 circa oltre garage di mq 1.270	8	577		C/6	Sede uffici della Giunta regionale.	Acquisito con atto di compravendita del 13.6.1980	€ 2.641.699,00		



n	Denominazione	Indirizzo	Descrizione	Riferimenti Catastrali			Utilizzazione	Acquisizione	Valore	Reddito annuo prodotto	Note
				foglio part.	sub	cat.					
18	 Palazzo del Genio Civile	Pescara Via Largo dei Frentani	Fabbricato di vani 90 + accessori e n. 6 alloggi	578		B/4	Sede uffici della Giunta regionale. Porzione in uso alla Provincia di Pescara ai sensi della l.r. 72/98.	Trasferito alla Regione ai sensi del DPR 8/72 e 616/77 In corso di definizione il riparto della proprietà dell'immobile tra Stato e Regione.	€ 3.802.391,25		(B)
19	 Fabbricato ex CO.RE.CO e Centro Servizi Culturali	Teramo Via Ponte S. Giovanni, 2	Porzione di fabbricato di superficie di mq. 861	25	338		Sede uffici Giunta regionale e del Difensore Civico. Porzione in uso alla Forestale. Porzione in uso alla Provincia di Teramo ai sensi della l.r. 72/98.	Acquisito con atti del 16.9.86 e 4.2.88	€ 1.413.289,08		(B)
20	 Sede ex Genio Civile	Teramo Via Cerulli Irelli	Porzione di fabbricato di superficie di mq. 860	70	462		Sede Agenzia per la Promozione Culturale	Acquisito con atto del 29.3.91	€ 766.241,28		(B)
21	 Sede ex Genio Civile	Teramo Via Cerulli Irelli	Fabbricato di tre piani	69	530	1-2-3	Sede uffici Giunta regionale. Porzione concessa al Comune di Teramo per uffici Direzione Didattica 3° Circolo	Trasferito alla Regione ai sensi del DPR 8/72 e 616/77. In corso di definizione il riparto della proprietà dell'immobile tra Stato e Regione.	€ 2.546.991,72		(B)




n	Denominazione	Indirizzo	Descrizione	Riferimenti Catastrali			Utilizzazione	Acquisizione	Valore	Reddito annuo prodotto	Note
				foglio	part.	sub cal.					
22	Sede di Rappresentanza della Regione Abruzzo	Roma Via Piave, 8	Vani 10 posti al 4° piano del fabbricato.	473	172	10 A/10	Sede Ufficio di rappresentanza della Regione Abruzzo.	Acquisito con atto del 28.5.87	€ 2.083.221,84		(B)
23	Sede di Bruxelles	Bruxelles Avenue Louise, 210	Complesso immobiliare composto da due immobili, uno di cinque piani per circa mq 800 e l'altro di tre piani per circa mq 180, con giardino interno di circa mq 160.				Sede di rappresentanza e uffici della Regione presso l'Unione Europea. Porzione in uso all'ARE	Acquisito con atto del 15.12.03	€ 1.450.000,00		(A)
TOTALE									€ 60.179.785,58	€ 116.970,13	

Valori validi ai soli fini d'inventario determinati come segue:

- (A) = Applicazione del costo di acquisizione e/o realizzazione, eventualmente rivalutato.
- (B) = Applicazione dei dati catastali elaborati e rivalutati secondo le norme fiscali.
- (C) = Applicazione dei valori stimati dai Comitati tecnici regionali di valutazione ex L.r. n. 16/90.
- (D) = Applicazione dei valori di stima esistenti, eventualmente rivalutati.
- (E) = Valutazione da definire.

* IMMOBILE INAGIBILE IN CONSEGUENZA DEL SISMA DEL 6/4/2009

** IMMOBILE PARZIALMENTE AGIBILE IN CONSEGUENZA DEL SISMA DEL 6/4/2009






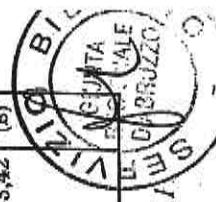
A



2 - Fabbricati usi diversi







[Handwritten signature]

n	Denominazione	Indirizzo	Descrizione	Riferimenti Catastrali			Utilizzazione	Acquisizione	Valore	Reddito annuo prodotto	note
				foglio	part.	sub cat.					
1	Ex G.I. Casetta minima 	L'Aquila Località Collemaggio	Fabbricato di superficie coperta di mq. 119	89	286	A/3	Inagibile causa sisma 6/4/09 In corso di dismissione al comune di L'Aquila	Trasferito alla Regione ai sensi della L. 764/75 art. 2, verbale di consegna del 24.5.1976	€ 73.733,52		(B)
2	Ex Opera Universitaria	L'Aquila Via XX Settembre, nn. 40, 42	Fabbricato di superficie di mq. 4.605	95	83	1-2-3-4 5-6-7-8 9-10- 11-12- 13-14- 15	Sede Azienda per il Diritto agli Studi Universitari dell'Aquila - Casa dello Studente - in uso gratuito ai sensi della L.r. 91/94 Inagibile causa sisma	Trasferito alla Regione in data 16.7.82 ai sensi del DPR 616/77 e della LR 13/82	€ 3.932.105,52		(B)
3	Palazzo Selli	L'Aquila Via Paganica	Fabbricato composto da un piano terra più due piani	98	644	1-2-3-4 5-6-7-8 9-10- 11-12	Già in uso all'Università degli studi dell'Aquila. Inagibile causa sisma 6/4/09	Trasferito alla Regione in data 16.7.82 ai sensi della LR 13/82, verbale di consegna del 6.9.1994	€ 1.046.186,40		(B)
4	Ex G.I. Palazzo Ducale 	Tagliacozzo (AQ) Piazza del Teatro	Coplesso costituito da un fabbricato di superficie di mq. 1.791 insistente su area di mq 3426. Immobile soggetto a vincolo monumentale.	43	175- 176- 734	B/1	Parte in uso alla Provincia dell'Aquila ai sensi della L.r. 72/98 per sede Agenzia Formativa Pubblica Parte monumentale del complesso in ristrutturazione.	Trasferito alla Regione ai sensi della L. 764/75 art. 2, verbale di consegna del 24.5.1976	€ 2.174.841,48		(B)
5	Ex E.N.A.L. 	Chieti Viale IV Novembre	Fabbricato di superficie di mq. 2000 circa. Ristrutturato nel 2005	36	302	6 B/4	In locazione alla Università degli Studi di Chieti. Un locale in locazione all'ENEL	Trasferito alla Regione ai sensi della L. 641/78 e DPR 31.3.79.	€ 1.138.785,48	€ 21.853,42	(B)






n	Denominazione	Indirizzo	Descrizione	Riferimenti Catastrali			Utilizzazione	Acquisizione	Valore	Reddito annuo prodotto	note
				foglio	part.	sub cat.					
6	Ex A.A.I.I. 	Chieti Via Baroncini, 3	Appartamento di n. 5 vani	41	330	3 A/3	In corso di dismissione	Trasferito alla Regione ai sensi del DPR 616/77, verbale di consegna del 1.3.1983	€ 114.226,56		(B)
7	Mensa Universitaria	Chieti Località "Madonna delle Piane"	Fabbricato di due piani.	26	4442	C/6	In uso gratuito all'Azienda per il Diritto agli Studi di Chieti ai sensi della L.r. 91/94.	Trasferito alla Regione in data 28.9.82 ai sensi del DPR 616/77 e della LR 13/82	€ 439.265,00		(A)
8	Ex G.L. Atesa	Atessa (CH) Frazione Vallaspra	Complesso di due fabbricati insistenti su terreno della superficie di mq. 3.546	79	7-8		Con sentenza del 04.06.96 n. 29, è stata dichiarata la natura demaniale del terreno su cui sorge il complesso. Da definire la procedura di reintegra.	Trasferito alla Regione ai sensi della L. 764/75 art. 2, verbale di consegna del 14.7.1976	€ 12.444,75		(B)
9	Ex A.A.I.I. 	Pescara Via Colonna, 49	Appartamento di 5 vani più servizi	26	57	A/2	In corso di dismissione	Trasferito alla Regione ai sensi del DPR 616/77, convenzione del 1.3.1983	€ 163.117,92		(B)
10	Ex Opeta Universitaria (Palazzo Orlandi)	Pescara Via Principe di Piemonte	Complesso immobiliare costituito da un fabbricato destinato a mensa universitaria e un fabbricato per uffici, su terreno di circa mq. 5.000. In corso di realizzazione un fabbricato destinato a residenza universitaria	28	473	B/5	In uso gratuito all'Azienda per il Diritto agli Studi Universitari di Chieti ai sensi della L.r. 91/94	Trasferito alla Regione in data 28.9.82 ai sensi del DPR 616/77 e della LR 13/82, ristrutturato nel 1984	€ 2.373.570,78		(B)



n	Denominazione	Indirizzo	Descrizione	Riferimenti Catastrali			Utilizzazione	Acquibizione	Valore	Reddito annuo prodotto	note
				foglie part.	sub	cat.					
11	Ex C.O.F.A. 	Pescara Via Papa Giovanni XXIII	Complesso immobiliare composto da capannoni, tettoie e palazzine insistente su un'area di mq. 25.087.	27	1984	2-3-4-5	In corso di dismissione	Acquisito con atto del 5.3.2001	€ 11.830.000,00		(D)
12	Ex C.O.F.A. 	Ortona (CH) Località Villatorre	Capannone ad uso magazzino di mq. 773 insistente su un'area di mq. 2.840.	63	4013- 4014- 4053- 4098		In locazione con patto di ricatto alla 3D INOX srl.	Acquisito con atto del 5.3.2001	€ 230.000,00	€ 8.334,00	(D)
13	Ex G.I. Casa dello Sport	Teramo Via Taraschi, 9	Fabbricato di superficie di mq. 1.224 insistente su un terreno di mq. 3.814. Vani 38 + palestra	69	456	3-4-5-6	In uso alla Provincia di Teramo ai sensi della L.r. 72/98 per sede Agenzia Formativa Pubblica - Palestra in uso al Comune di Teramo, in corso di dismissione	Trasferito alla Regione ai sensi della L. 764/75 art. 2, verbale di consegna del 28.4.1976	€ 1.655.384,85		(B)
14	Ex G.I. Teramo 	Teramo Via Mazzini, 57	Fabbricato composto di tre palestre	69	435	1-2	In uso al Comune di Teramo. In corso di dismissione.	Trasferito alla Regione ai sensi della L. 764/75 art. 2, verbale di consegna del 28.4.1976	€ 807.779,70		(B)
15	Ex G.I. 	Giulianova (TE) Via L. Migliori	Fabbricato costituito da una palestra per una superficie complessiva di mq. 348	7	1008		In locazione al Comune di Giulianova. In corso di dismissione	Trasferito alla Regione ai sensi della L. 764/75 art. 2, verbale di consegna del 28.4.1976	€ 88.005,96	€ 513,48	(B)



n	Denominazione	Indirizzo	Descrizione	Riferimenti Catastrali			Utilizzazione	Requisizione	Valore	Reddito annuo prodotto	note
				foglio part.	sub	cat.					
16	Ex ENAL 	Giulianova (TE) Piazza Dalmazia	Complesso costituito da fabbricato di superficie di mq. 350 realizzato su un'area complessiva di mq. 2480	10	384	E/9	In locazione all'Associazione Nazionale Marinai d'Italia ai sensi della L.r. 120/97 dall' 1.1.04. In corso di dismissione	Trasferito alla Regione ai sensi della L. 641/78 e DPR 31.3.79, verbale di consegna del 8.9.1979	€ 38.263,68	€ 1.562,73	(B)
17	"Ex Mulino" 	Caramanico Terme (PE)	Struttura immobiliare costituita da un vecchio mulino ad acqua e relativo canale, fabbricato alloggio custode, due fabbricati diritti. Il complesso insiste su terreno di mq. 16.892 sulla sponda sinistra del fiume Orfento.	19	632 - 715		Assegnato all'Ufficio Amministrazione foreste demaniali di Pescara con destinazione di "archeologia industriale con finalità didattiche". In corso di dismissione	Acquisito con atto del 29.5.95	€ 44.931,75		(A)
18	Casa dello Studente	Teramo Località Coste S. Agostino	Complesso immobiliare di due piani per mq 1.253 circa	52	1524	1-2-3-4 5	In corso di realizzazione per casa dello studente. In concessione all'ADSU ai sensi della L.r. 91/94.	In costruzione	€ 583.811,55	€ 160,20	(A)
19	Mensa Universitaria	L'Aquila Montelucco di Roio	Fabbricato di mc.7.300 circa lordi fuori terra, su due livelli. Il fabbricato insiste su area di proprietà dell'Università per la quale deve essere formalizzato il diritto di superficie.	6	602		In uso gratuito all'Azienda per il Diritto agli Studi di L'Aquila ai sensi della L.r. 91/94. Inagibile causa sisma 6/4/09	Realizzato nel 1999	€ 1.409.927,33		(A)*



[Handwritten signature]

n	Denominazione	Indirizzo	Descrizione	Riferimenti Catastrali			Utilizzazione	Acquisizione	Valore	Reddito annuo profetto	Note
				foglio	part.	sub cat.					
20	Mensa Universitaria	L'Aquila Coppito	Fabbricato di mc. 7.300 circa lordi fuori terra, su due livelli. Scultura esterna in pietra. Il fabbricato insiste su area di proprietà dell'Università su cui è stato costituito diritto di superficie.	62	1629	D/8	In uso gratuito all'Azienda per il Diritto agli Studi di L'Aquila ai sensi della L.r. 91/94.	Realizzato nel 2001	€ 2.983.039,00		(A)
21	Diga di Bisenti	Bisenti (TE) e comuni limitrofi	Compendio di n.69 fabbricati e di ha. 178,0222 di terreni				Espropriati per la realizzazione del progetto "diga sul fiume Fino". Lavori propedeutici realizzati dal concessionario Consorzio di bonifica Centro. In corso di dismissione ai sensi dell'art.1 comma 6 L.r. 47/2006	Acquistati con n.71 atti di cessione volontaria tra il 1983 e il 1991	€ 2.871.627,46		(A)
22	Palazzo Adamoli	Teramo	Fabbricato per complessivi vani n.46	147	380	1-2-3-4 5-6-7-8 9-10-11-13	Destinato ad interventi di recupero del sottostante anfiteatro romano.	Acquisito con atto del 28.12.04	€ 1.240.000,00		(A)
TOTALE									€ 35.251.048,69	€ 32.423,83	

Valori validi ai soli fini d'inventario determinati come segue:

(A) = Applicazione del costo di acquisizione e/o realizzazione, eventualmente rivalutato.

(B) = Applicazione dei dati catastali elaborati e rivalutati secondo le norme fiscali.

(C) = Applicazione dei valori stimati dai Comitati tecnici regionali di valutazione ex L.r. n. 16/90.

(D) = Applicazione dei valori di stima esistenti, eventualmente rivalutati.

(E) = Valutazione da definire.





* IMMOBILE INAGIBILE IN CONSEGUENZA DEL SISMA DEL 6/4/2009

** IMMOBILE PARZIALMENTE AGIBILE IN CONSEGUENZA DEL SISMA DEL 6/4/2009







3 - Caselli idraulici





n	Denominazione	Indirizzo	Descrizione	Riferimenti Catastrali			Utilizzazione	Acquisizione	Valore	Reddito annuo prodotto	Note
				foglio	part.	sub					
1	Casello Idraulico 	Corfinio (AQ) Strada Provinciale Subequana	Fabbricato ad uso deposito di mq. 21	9	417		Casello di sorveglianza idraulica.	Trasferito alla Regione ai sensi del DPR 616/77 art.89 Da perfezionare il trasferimento con lo Stato	€ 8.200,08		(B)
2	Casello Idraulico "Roccasale" 	Roccasale (AQ) -	Fabbricato ad uso deposito di mq. 34	15	610		Casello di sorveglianza idraulica.	Trasferito alla Regione ai sensi del DPR 616/77 art.89 Da perfezionare il trasferimento con lo Stato	€ 6.453,13		(B)
3	Casello Idraulico. "Chieti- Brecciarola" 	Chieti località Brecciarola, Via Tilburina	Fabbricato ad uso abitazione di vani 5 e locale deposito.	52	4194		Casello di sorveglianza idraulica. In locazione ad ex sorvegliante idraulico.	Trasferito alla Regione ai sensi del DPR 616/77 art.89 Da perfezionare il trasferimento con lo Stato	€ 67.242,69 -€ 1.065,96		(B)
4	Casello Idraulico "Pescara- via del Circuito" 	Pescara Contrada Villa Raspa - Via del Circuito	Fabbricato ad uso abitazione di vani 5.	19	542	A/3	Casello di sorveglianza idraulica.	Trasferito alla Regione ai sensi del DPR 616/77 art.89 Da perfezionare il trasferimento con lo Stato	€ 78.088,08		(B)



A

n	Denominazione	Indirizzo	Descrizione	Riferimenti Catastrali			Utilizzazione	Acquisizione	Valore	Reddito annuo prodotto	note
				foglio	part.	sub					
5	Casello Idraulico "Pescara- via Raiale" 	Pescara Contrada Madonna del fuoco - Via Raiale	Fabbricato ad uso abitazione di vani 6,5.	33	1020		Casello di sorveglianza idraulica.	Trasferito alla Regione ai sensi del DPR 616/77 art.89 Da perfezionare il trasferimento con lo Stato	€ 70.496,37		(B)
6	Casello Idraulico "Scafa (Pe) - via Nazionale" 	Scafa (Pe) Via Nazionale	Fabbricato ad uso abitazione di vani 5,5 con corte	6	666	9	A/2	Trasferito alla Regione ai sensi del DPR 616/77 art.89 Da perfezionare il trasferimento con lo Stato	€ 54.878,88	€ 489,17	(B)
7	Casello Idraulico "Cepagatti (Pe)" 	Cepagatti (Pe) Contrada Villa Reia	Fabbricato ad uso abitazione di vani 8,5 con area circostante di circa 1.000 mq.	32	96		A/3	Trasferito alla Regione ai sensi del DPR 616/77 art.89 Da perfezionare il trasferimento con lo Stato.	€ 81.125,52	€ 2.169,12	(B)
8	Casello Idraulico "Popoli (Pe)" 	Popoli (Pe) Contrada Colle della Corte	Fabbricato ad uso abitazione di vani 11 oltre magazzino. In corso di ristrutturazione.	27	67		A/3	Trasferito alla Regione ai sensi del DPR 616/77 art.89 Da perfezionare il trasferimento con lo Stato	€ 133.617,12		(B)



n	Denominazione	Indirizzo	Descrizione	Riferimenti Catastrali			Utilizzazione	Requisizione	Valore	Reddito annuo prodotto	note
				foglio	part.	sub					
9	Casello Idraulico "Popoli (Pe)" 	Popoli (Pe) Contrada Colle della Corte	Fabbricato ad uso magazzino di mq. 116.	27	442	A/3	Casello di sorveglianza idraulica.	Trasferito alla Regione ai sensi del DPR 616/77 art.89 Da perfezionare il trasferimento con lo Stato	€ 60.735,36		(B)
10	Casello Idraulico "Popoli (Pe)" 	Popoli (Pe) Contrada Salcone	Fabbricato ad uso abitazione di vani 5.	28	547		Casello di sorveglianza idraulica.	Trasferito alla Regione ai sensi del DPR 616/77 art.89 Da perfezionare il trasferimento con lo Stato	€ 43.382,64		(B)
TOTALE									€ 604.219,86	€ 3.724,25	

Valori validi ai soli fini d'inventario determinati come segue:

(A) = Applicazione del costo di acquisizione e/o realizzazione, eventualmente rivalutato.

(B) = Applicazione dei dati catastali elaborati e rivalutati secondo le norme fiscali.

(C) = Applicazione dei valori stimati dai Comitati tecnici regionali di valutazione ex L.r. n. 16/90.

(D) = Applicazione dei valori di stima esistenti, eventualmente rivalutati.

(E) = Valutazione da definire.

* IMMOBILE INAGIBILE IN CONSEGUENZA DEL SISMA DEL 6/4/2009

** IMMOBILE PARZIALMENTE AGIBILE IN CONSEGUENZA DEL SISMA DEL 6/4/2009




4 - Impianti agroindustriali



[Handwritten signature]

n	Denominazione	Indirizzo	Descrizione	Riferimenti Catastrali			Utilizzazione	Requisizione	Valore	Reddito annuo prodotto	Note
				folio	part.	sub. cat.					
1	Impianto agroindustriale: Centro lavorazione uva da tavola	San Vito Chietino (CH) Contrada Strutte	Complesso industriale su un sito di superficie di mq 8.000	18	113	2-3	Stabilimento lavorazione uva da tavola. In gestione alla Cooperativa Ortofrutticola Viticola Adriatica srl fino al 27.10.2024. In corso di dismissione	Trasferita alla Regione ai sensi del DPCM 11.5.2001 Acquisito con verbale di consegna del 5.4.05	€ 364.723,54		(A)
2	Impianto agroindustriale: Centro lavorazione patate	Celano (AQ) Borgo strada 14	Complesso industriale su un sito di superficie di mq 111.790	36	24	2-3	Stabilimento lavorazione prodotti ortofrutticoli. In gestione al COVAI.PA Abruzzo srl fino al 16.4.2022. Porzione di terreno in servitù all'ENEL. In corso di dismissione	Trasferita alla Regione ai sensi del DPCM 11.5.2001 Acquisito con verbale di consegna del 24.11.06	€ 3.864.814,36	€ 2.565,00	(A)
3	Impianto agroindustriale: Stabilimento distillazione vinacce	Ortona (CH)	Complesso industriale su un sito di superficie di mq 44.070	50	66	1-2	Stabilimento distillazione. In gestione alla Società Vinicola Adriatica spa fino al 15.2.2024. In corso di dismissione	Trasferita alla Regione ai sensi del DPCM 11.5.2001 Acquisito con verbale di consegna del 30.1.07	€ 4.109.683,07		(A)



n	Denominazione	Indirizzo	Descrizione	Riferimenti Catastrali			Utilizzazione	Acquisizione	Valore	Reddito annuo prodotto	Note
				foglio part.	sub	cat.					
4	Impianto agroindustriale: Stabilimento raccolta patate 	S. Benedetto nei Marsi (AQ)	Complesso industriale su un sito di superficie di mq 69.440	21	1		Stabilimento lavorazione e commercializzazione patate. In gestione all'Associazione Marsicana Produttori Patate Soc. Coop. Agr. fino al 16.4.2022. Servitù per impianto fotovoltaico al sub 5. In corso di dismissione.	Trasferita alla Regione ai sensi del DPCM 11.5.2001 Acquisito con verbale di consegna del 15.06.07	€ 7.141.634,69	€ 75.000,00	(A)
					2						
					3						
					4						
					5						
5	Impianto agroindustriale: Centro lavorazione e conservazione e surgelazione prodotti ortofrutticoli	Giulianova (TE) Località Colleranesco	Complesso industriale su un sito di superficie di mq 58.312	26	93-427	Stabilimento lavorazione, conservazione, surgelazione ed essiccazione prodotti ortofrutticoli. In gestione all'Associazione Marsicana Produttori Patate Soc. Coop. Agr. fino al 3.2.2027.	Trasferita alla Regione ai sensi del DPCM 11.5.2001 Acquisito con verbale di consegna del 9.07.08	€ 2.030.851,44		(A)	
					428-429-430-183-341-347-348-349-350-355						
					70-71						
TOTALE				31				€ 17.511.707,10	€ 77.565,00		

Valori validi ai soli fini d'inventario determinati come segue:

(A) = Applicazione del costo di acquisizione e/o realizzazione, eventualmente rivalutato.

(B) = Applicazione dei dati catastali elaborati e rivalutati secondo le norme fiscali.

(C) = Applicazione dei valori stimati dai Comitati tecnici regionali di valutazione ex L.r. n. 16/90.

(D) = Applicazione dei valori di stima esistenti, eventualmente rivalutati.

(E) = Valutazione da definire.



* IMMOBILE INAGIBILE IN CONSEGUENZA DEL SISMA DEL 6/4/2009

** IMMOBILE PARZIALMENTE AGIBILE IN CONSEGUENZA DEL SISMA DEL 6/4/2009



5 - Centri di ricerca



n	Denominazione	Indirizzo	Descrizione	Riferimenti Catastrali			Utilizzazione	Acquisizione	Valore	Reddito annuo prodotto	Note
				foglio	part.	sub cat.					
1	C.R.A.B. 	Avezzano (AQ) Via Cavour	Complesso di immobili con destinazione a ricerca pubblica e diffusibile di superficie pari a mq. 6.145 realizzato su un'area scoperta di mq. 31.425.	53	1091	B/5	Sede del Consorzio Ricerche Applicate alla Biotecnologia, quale ente concessionario della realizzazione e della gestione, in forma gratuita.	Realizzato nel 1994 con finanziamenti L. 64/86	€ 852.846,51		(B)
2	CO.T.I.R. 	Vasto (CH) località Zimarino	Complesso di immobili con destinazione a ricerca pubblica e diffusibile con superficie complessiva di circa 51,8 ettari di cui 27,3 presso la sede di Vasto e 24,5 ettari in Scerni	4	38 - 89 4026 - 4027 - 4028 - 4029 - 90 - 91 4031 - 4032 - 4033 - 4034 - 4035 - 4030 - 243 - 243 - 244 - 245 - 246 - 334 - 336 - 337 -		Consorzio Tecniche Irrigue (COTIR), quale ente concessionario della realizzazione e della gestione, in forma gratuita.	Realizzato nel 1996 con finanziamenti L. 64/86	€ 2.985.993,13		(B)



n	Denominazione	Indirizzo	Descrizione	Riferimenti Catastrali			Utilizzazione	Acquisizione	Valore	Reddito annuo prodotto	Note
				foglio	part.	sub cat.					
		Scarni (CH)		47-50							
				51-52							
				53-54							
				56-57							
				155-							
				156-							
				157-							
				158-							
				159-							
				160-	15						
				165-							
				166-							
				167-							
				168-							
				188-							
				191-							
				192-							
				202-							
				217-							
				4011							
TOTALE									€ 3.838.839,64	€	

Valori validi ai soli fini d'inventario determinati come segue:

(A) = Applicazione del costo di acquisizione e/o realizzazione, eventualmente rivalutato.

(B) = Applicazione dei dati catastali elaborati e rivalutati secondo le norme fiscali.

(C) = Applicazione dei valori stimati dai Comitati tecnici regionali di valutazione ex L.r. n. 16/90.

(D) = Applicazione dei valori di stima esistenti, eventualmente rivalutati.

(E) = Valutazione da definire.

* IMMOBILE INAGIBILE IN CONSEGUENZA DEL SISMA DEL 6/4/2009

** IMMOBILE PARZIALMENTE AGIBILE IN CONSEGUENZA DEL SISMA DEL 6/4/2009




6 - Interporti e aeroporti




n	Denominazione	Indirizzo	Descrizione	Riferimenti Catastrali			Utilizzazione	Acquisizione	Valore	Reddito annuo prodotto	Note
				foglio part.	sub	cat.					
1	Interporto Valpescara	Manoppello (PE)	Complesso immobiliare costituito da 4 magazzini, palazzina uffici, modulo intermodale, strade e piazzali su un'area di 217.612 mq	3	613	1-2-3-4-5-6	Assegnato alla società Interporto Val Pescara Spa per gli adempimenti di cui alla convenzione 19.12.03	Realizzato nel 2003, verbale di consegna del 30.6.2004	€ 30.988.534,24		(A)
	Ampliamento Interporto Valpescara e opere esterne di collegamento alla viabilità principale	Manoppello (PE)	Terreno di superficie di mq. 131.323	4	392	1-2-3	Ampliamento Interporto Valpescara e opere esterne di collegamento alla viabilità principale	atto cessione volontaria del 27/5/2010 registrato il 27/10/2010; atto cessione volontaria del 22/12/2010 registrato il 13/1/2011; decreto d'esproprio del			



n	Denominazione	Indirizzo	Deduzione	Riferimenti Catastrali			Utilizzazione	Acquizzazione	Valore	Reddito annuo prodotto	Note
				foglio	part.	sub cat.					
				449,				27/4/2010 registrato il 11/5/2010; atto cessione volontaria del 7/5/2011 registrato il 11/5/2012;			
				450,							
				452,							
				454,							
				456,							
				458,							
				460,							
				463,							
				464,							
				357,							
				349,							
				328,							
				437,							
				416,							
				445,	4						
				442,							
				473,							
				466,							
				470,							
				468,							
				119,							
				364,							
				367,							
				370,							
				436,							
				439,							
				443,							
				444,							
				441							



n	Denominazione	Indirizzo	Descrizione	Riferimenti Catastrali			Utilizzazione	Acquisizione	Valore	Reddito annuo prodotto	Note
				foglio	part.	sub cat.					
				514,							
				478,							
				481,							
				489,							
				474,							
				472,							
				480,							
				466,							
				468,							
				487,							
				490,							
				484,							
				668,							
				71,							
				671,							
				677,							
				675,							
				765,							
				763,							
				688,							
				195,							
				691,							
				679,							
				623,							
				120,							
				121,6,							
				563,							
				551,							
				135,							
				642,							
				641,							
				645,							
				630,							
				627,							
				624,							
				633,							
				757,							
				632,							
				629,							
				626,							
				635,							
									€ 2.712.037,58		(A)



[Handwritten signature]

n	Denominazione	Indirizzo	Descrizione	Riferimenti Catastrali			Utilizzazione	Acquisizione	Valore	Reddito annuo prodotto	note
				foglio	part.	sub cat.					
				615,							
				613,							
				681,							
				608,							
				610,							
				616,							
				618,							
				612,							
				619,							
				621,							
				683,							
				519,							
				505,							
				509,							
				513,							
				517,							
				638,							
				649,							
				656,							
				655,							
				653,							
				651,							
				664,							
				686,							
				636,							
				659,							
				666,							
				684,							
				521,							
				1003-							
				1004-	2						
				1000							
				769,							
				773,							
				787,	8						
				767,							
				757							



n	Denominazione	Indirizzo	Descrizione	Riferimenti Catastrali			Utilizzazione	Requisizione	Valore	Reddito annuo prodotto	note
				foglio	part.	sub col.					
3	Aeroporto D'Abruzzo	S.Giovanni Teatino (CH)	Terreno di 18.080 mq	4239-4156-4243-368-449-370-113-371-369-372-367-4242-217	4		Destinato ad usi aeroportuali.	Acquisito con n.11 atti di compravendita del 2003	€ 766.346,20		(A)
TOTALE									€ 34.466.918,02	€	

Valori validi ai soli fini d'inventario determinati come segue:

- (A) = Applicazione del costo di acquisizione e/o realizzazione, eventualmente rivalutato.
 (B) = Applicazione dei dati catastali elaborati e rivalutati secondo le norme fiscali.
 (C) = Applicazione dei valori stimati dai Comitati tecnici regionali di valutazione ex L.r. n. 16/90.
 (D) = Applicazione dei valori di stima esistenti, eventualmente rivalutati.
 (E) = Valutazione da definire.

* IMMOBILE INAGIBILE IN CONSEGUENZA DEL SISMA DEL 6/4/2009



** IMMOBILE PARZIALMENTE AGIBILE IN CONSEGUENZA DEL SISMA DEL 6/4/2009





[Handwritten mark]

7 - Terreni

n	Denominazione	Indirizzo	Descrizione	Riferimenti Catastrali			Utilizzazione	Acquisizione	Valore	Reddito annuo prodotto	Note
				foglio	part.	sub cat.					
1	Ex Osservatorio Avicolo 	Pescara Via Colle di Mezzo	Terreno composto da due porzioni interposte da strada comunale di circa mq 9.100 - servitù di acquedotto	12	2325-2323-817		In corso di dismissione	Trasferito alla Regione, in data 30.5.75 ai sensi del DPR 11/72	€ 464.811,21		(D)
2	Ex G.I. Terreno 	Pescara Lungomare Matteotti	Terreno di mq. 735	23	228		In corso di dismissione	Trasferito alla Regione ai sensi della L. 764/75 art. 2, verbale di consegna del 14.7.1976	€ 162.683,92	€ 1.400,00	(D) ...
3	Terreno	Tocco da Casauria (PE)	Terreno di mq. 370	7	812		Utilizzato per opere di consolidamento dell'abitato di Tocco da Casauria.	Acquisito con atto del 29.11.94	€ 8.025,74		(A)
4	Terreno	Alanno (PE)	Terreno di mq. 443	15	612		Utilizzato per lavori di consolidamento della zona sud-est dell'abitato di Alanno.	Acquisito con atto del 10.8.93	€ 2.595,10		(A)
5	Terreno (Edificio Comunale)	Corvara (PE)	Terreno di mq. 1878	8	638		Utilizzato per la costruzione dell'edificio comunale di Corvara.	Acquisito con atto del 3.4.97	€ 8.244,20		(A)
6	Terreno (Consolidamento)	Spoltore (PE)	Terreno di mq. 250	10	683		Utilizzato per il consolidamento della scarpata a monte della strada del cimitero.	Acquisito con atto del 11.2.97	€ 1.797,29		(A)



n	Denominazione	Indirizzo	Descrizione	Riferimenti Catastali			Utilizzazione	Acquisizione	Valore	Reddito annuo prodotto	Note
				foglio	part.	sub cat.					
7	Terreno (Ist. Dioc. Sost. Clero)	Campoli (TE)	Terreno di mq. 600	42	374		Utilizzato per la costruzione di un ricovero stabile per persone rimaste senza tetto a causa di frana verificatasi nella frazione di Castelnovo.	Acquisito con atto del 20.3.92	€ 2.393,78		(A)
8	Terreno	Campoli (TE)	Terreno di mq. 600	33	553		Utilizzato per lavori di consolidamento del versante sud-est	Acquisito con atto del 18.10.91	€ 309,87		(A)
9	Terreni - (lavori di consolidamento)	Serramonacesca (PE)	Complesso di terreni e fabbricati demoliti	7	909-910-911-1454-1458		Utilizzati per lavori di consolidamento della zona sud-est dell'abitato di Serramonacesca.	Acquisito con atti del 4.7.2000 e 19.7.2000	€ 6.123,00		(A)
TOTALE									€ 656.984,12	€ 1.400,00	

Valori validi ai soli fini d'inventario determinati come segue:

(A) = Applicazione del costo di acquisizione e/o realizzazione, eventualmente rivalutato.

(B) = Applicazione dei dati catastali elaborati e rivalutati secondo le norme fiscali.

(C) = Applicazione dei valori stimati dai Comitati tecnici regionali di valutazione ex L.r. n. 16/90.

(D) = Applicazione dei valori di stima esistenti, eventualmente rivalutati.

(E) = Valutazione da definire.

* IMMOBILE INAGIBILE IN CONSEGUENZA DEL SISMA DEL 6/4/2009

** IMMOBILE PARZIALMENTE AGIBILE IN CONSEGUENZA DEL SISMA DEL 6/4/2009

*** Porzione concessa in uso temporaneo per esigenze cantiere edile terreno confinante



8 - Immobili ex ferrovie gestione governativa



n	Denominazione	Indirizzo	Descrizione	Riferimenti Catastrali			Utilizzazione	Requisizione	Valore	Reddito annuo prodotto	note
				foglio	part.	sub					
1	Ex Ferrovia Adriatico Sangritana	Roio del Sangro (CH)	Tratta ferroviaria Villa S. Maria - Gamberale sede ferroviaria e fabbricati di servizio	1	129 -			in gestione alla Ferrovia Adriatico Sangritana spa per l'esercizio del servizio di trasporto pubblico locale.	Trasferita alla Regione ai sensi del D.Lgs 422/97 con verbale di consegna definitivo del 14.12.09		(E)
				2	5						
		2	Borrello (CH)	77 - 91							
				123 -							
				135 -							
				144 -							
		8	Civitavecchia (CH)	248							
				2 - 5							
		33	Civitavecchia (CH)	1315							
				41	34						
		42	Civitavecchia (CH)	164 -							
				370							
		44	Civitavecchia (CH)	16 -							
				128 -							
45	Civitavecchia (CH)	203 -									
		225 -									
46	Civitavecchia (CH)	226 -									
		227 -									
48	Civitavecchia (CH)	239 -									
		240									
9	Fallo (CH)	45	313								
		46	83								
7	Quadri (CH)	13 -									
		134 -									
8	Quadri (CH)	135 -									
		241									
9	Quadri (CH)	121 -									
		226 -									
9	Quadri (CH)	598 -									
		699 -									
9	Quadri (CH)	750									
		81 -									
9	Quadri (CH)	240 -									
		277 -									
9	Quadri (CH)	388 -									
		449 -									
9	Quadri (CH)	450									
		506 -									
9	Quadri (CH)	597									




n	Denominazione	Indirizzo	Descrizione	Riferimenti Catastrali			Utilizzazione	Acquisizione	Valore	Reddito annuo prodotto	Note
				foglio part.	sub	cat.					
				10	217 - 237 - 282						(E)
		Casoli (CH)		57	107						(E)
				49	131						(E)
				36	17 - 120						(E)
				26	159						(E)
				11	107						(E)
				12	93						(E)
		Pizzoferrato (CH)		40	30 - 32 36 - 118 - 222 - 243 - 249 - 250 - 251 - 252						(E)
				42	128 - 243 - 276 - 281						(E)
				46	179 - 322 - 351						(E)
				48	328						(E)
				49	62 - 63 81 - 244 - 249 - 250						(E)
				50	231 - 272						(E)
		Gamberale (CH)		20	125						(E)
				21	115 - 128 - 163 - 174 - 175						(E)
				24	232						(E)
				25	89						(E)
				26	98						(E)



n	Denominazione	Indirizzo	Descrizione	Riferimenti Catastrali		Utilizzazione	Acquizzizione	Valore	Reddito annuo prodotto	Note
				foglio part.	sub cat.					
		Ateleta (AQ)	Tratta ferroviaria Gamberale - Castel di Sangro sede ferroviaria e fabbricati di servizio	8 - 9 - 237 - 260 - 261			Trasferita alla Regione ai sensi del D.Lgs 422/97 con verbale di consegna definitivo del 7.4.03			(E)
				22	19 - 20					(E)
				29	295 - 296					(E)
				30	10 - 11 17					(E)
				35	238 - 443					(E)
				36	163 - 164 - 165 - 251 - 353					(E)
		Castel di Sangro (AQ)		10	254					(E)
				20	124 - 129 - 289 - 292 - 293 - 294 - 295					(E)
				21	173 - 200 - 201 - 203 - 227 - 294 - 295 - 336 - 338					(E)
				25	19 - 69 71					(E)





[Handwritten signature]

n.	Denominazione	Indirizzo	Descrizione	Riferimenti Catastrali			Utilizzazione	Requisizione	Valore	Reddito annuo prodotto	Note
				foglio part.	sub	col.					
				533 -							(B)
				8/2	547 -						
					626 -						
					742						
					41 -						
					307 -						
					308 -						
					349 -						
					311 -						
					312 -						
					314 -						
					315 -						
					316 -						
					317 -						
					318 -						
					319 -						
					320 -						
				12	321 -						
					4034 -						
					4035 -						
					237 -						
					310 -						
					313 -						
					239 -						
					240 -						
					241 -						
					242 -						
					243						

n.	Denominazione	Indirizzo	Deviazione	Riferimenti Catastrali			Utilizzazione	Acquisione	Valore	Reddito annuo prodotto	Note
				foglio	part.	sub cat.					
				36 - 39							
				40 - 60							
				80 - 91							
				183 -							
				188 -							
				189 -							
				190 -							
				192 -							
				193 -							
				509 -							
				510 -							
				67 - 79							(E)
				652 -							
				653 -							
				654 -							
				655 -							
				656 -							
				657 -							
				658 -							
				659 -							
				660							
				224 -							(E)
				572							(E)
				3							(E)
		Rocca S. Giovanni (CH)		4	1 - 2						(E)
		Treglio (CH)		3	4191 - 4192 - 4193 - 964 - 965						(E)



[Handwritten signature]

n	Denominazione	Indirizzo	Descrizione	Riferimenti Catastrali			Utilizzazione	Acquisizione	Valore	Reddito annuo prodotto	Note
				foglio part.	sub	cat.					
				4							(E)
											(E)
				5							(E)
				1							(E)
		Lanciano (CH)		10							(E)
				19/34							(E)



[Handwritten signature]

n.	Denominazione	Indirizzo	Dereizzazione	Riferimenti Catastrali			Utilizzazione	Requisizione	Valore	Reddito annuo prodotto	Note
				foglio	part.	sub cat.					
				324 -							
				1483 -							
				1484 -							
				379 -							
				400 -							
				402 -							
				1485 -							
				409 -							
				1481 -							
				1482 -							
				410 -							
				1479 -	19/85						(B)
				1480 -							
				417 -							
				447 -							
				1477 -							
				1478 -							
				450 -							
				489 -							
				490 -							
				522 -							
				700 -							
				702 -							
				53 -							
				4201 -							
				4202 -							
				4242 -							
				4243 -	26/42						
				154 -							
				156 -							
				193 -							
				1013 -							



[Handwritten signature]

n	Denominazione	Indirizzo	Descrizione	Riferimenti Catastrali			Utilizzazione	Requisizione	Valore	Reddito annuo prodotto	Note
				foglio	part.	sub cat.					
				26	281 - 284 - 4201 - 4202 - 4243 - 86 - 87 - 84 - 83 - 82 - 391 - 392 - 393						(B)
				32	22 - 41 - 114 - 123 - 124 - 125 - 123 - 226 - 227 - 228 - 229						(B)
				34	173 - 246 - 354 - 373 - 374 - 375 - 376 - 399 - 400 - 401						(B)
				35	137 - 139 - 459 - 460 - 461						(B)
				25	4115						(B)
		Castel Frentano (CH)		6	235 - 241 - 275						(B)



n	Denominazione	Indirizzo	Dereizzazione	Riferimenti Catastrali			Utilizzazione	Requisizione	Valore	Reddito annuo prodotto	note	
				foglio	part.	sub cat.						
				7	271 - 273 - 278 - 280 - 283 - 285 - 290 - 293 - 295 - 297 - 475						(B)	
				10	86							(B)
				11	161							(B)
				12	137							(B)
				13	107 - 206							(B)
				14	183 - 230							(B)
				15	120 - 123 - 124							(B)
				17	45 - 166 - 42							(B)
		Sant'Eusanio del Sangro (CH)		4	93 - 94							(B)
				8	142							(B)
				9	179 - 210 - 229 - 227							(B)
		Casoli (CH)		11	108 - 134 - 149 - 107							(B)
				12	93 - 364 - 365							(B)
				20	42							(B)
				26	120 - 197 - 159							(B)




Handwritten signature or mark.

n	Denominazione	Indirizzo	Descrizione	Riferimenti Catastrali			Utilizzazione	Acquisizione	Valore	Reddito annuo prodotto	note
				foglio	part.	sub cat.					
		Archi (CH)		1	28-97 122- 124- 506- 514- 792- 527- 633- 94- 128- 121- 125- 133- 1149- 132						(E)
				6	178- 179- 387- 547- 711- 1246						(E)
				11	15-32 33-93 385- 659- 735- 306						(E)
				16	94- 491- 567- 644- 637						(E)
		Roccascalegna (CH)		19	614- 619- 703- 826						(E)
		Bomba (CH)		1	26- 126- 484						(E)
				5	555						(E)



n	Denominazione	Indirizzo	Descrizione	Riferimenti Catastrali			Utilizzazione	Acquisizione	Valore	Reddito annuo prodotto	Note
				foglio	part.	sub					
				7	212 - 441 - 592 - 597 - 721 - 813 - 923 - 1141					(E)	
				11	458 - 132 - 1453					(E)	
				12	451 - 450					(E)	
		Colledara (CH)		2	33 - 298 - 423 - 425 - 426 - 434 - 442					(E)	
				6	920 - 1670 - 1687 - 1677 - 1678 - 1680 - 670 - 1679 - 670					(E)	
		Pietraferrazzana (CH)		1	375 - 397 - 483 - 769 - 770 - 771 - 772 - 801 - 802 - 803					(E)	



[Handwritten signature]

n.	Denominazione	Indirizzo	Descrizione	Riferimenti Catastrali			Utilizzazione	Acquisizione	Valore	Reddito annuo prodotto	Note
				foglio part.	sub part.	cat.					
				43 - 44							(E)
				49 -							
				109 -							
				134 -							
				304 -							
				680 -							
				413							
				485 -							
				468 -							
				383 -							
				492 -							
				467 -							
				453 -							
				470 -							
				386 -							
				484 -							
				469 -							
				475 -							
				457 -							
				455 -							
				461 -							
				490 -							
				452 -							
				36 -							
				491 -							
				464							
				163 -							
				185 -							
				46 -							
				167 -							
				187 -							
				160 -							
				150 - 3							
				168 -							
				169 -							
				170 -							
				458 -							
				682 -							
				174 -							
				184 -							
				110 -							
				149							
				4							
				8							
				12							



[Handwritten signature]

n	Denominazione	Indirizzo	Descrizione	Riferimenti Catastrali		Utilizzazione	Acquizzizione	Valore	Reddito annuo prodotto	Note
				foglio part.	sub cat.					
		Monteferrante (CH)		1	377					(E)
		Villa S. Maria (CH)		12	681-999					(E)
				15	39-334-29-30-31-32-38-39-40					(E)
				16	199-374-741-744-863-864-754					(E)
				17	52-145					(E)
		Perano (CH)	Ex tronco ferroviario Archi - Atesa. Fabbricati	1	658					(E)
		Atessa (CH)		14	175					(E)
				30	322					(E)
				67	1425					(E)
		Ortona a Mare (CH)		23	189-193-223-392					(E)
				24	4069-4070-247-248-675-4017-4018-254					(E)



Handwritten signature or mark.

n°	Denominazione	Indirizzo	Dereizzazione	Riferimenti Catastrali			Utilizzazione	Acquisizione	Valore	Reddito annuo prodotto	Note
				foglio	part.	sub. cat.					
				12 - 13							(B)
				1240 -							
				1249 -							
				1254 -							
				1257 -							
				1259 -							
				2469 -							
				11 -							
				1258 -							
				1253 -							
				1256 -							
				1255							
				26	4113						
				32	468						(B)
					469						
				40	122 -						
					306 -						(B)
					307 -						
					118						
				47	172 -						
					178 -						(B)
					188						
				48	33						(B)
					296 -						
					300 -						
					341 -						
				54	378 -						(B)
					441 -						
					295						
					38 -						
					248 -						
				55	298 -						(B)
					389 -						
					244						
					102 -						
					103 -						
				65	273 -						(B)
					104						
				13	541						(B)



n	Denominazione	Indirizzo	Descrizione	Riferimenti Catastrali			Utilizzazione	Requisizione	Valore	Reddito annuo prodotto	Note
				foglio	part.	sub cat.					
				14	97 - 530 - 213 - 516 - 240 - 277 - 299						(E)
				16	322 - 325 - 323 - 326 - 524 - 537						(E)
				17	479 - 496						(E)
				18	86 - 93 275 - 332						(E)
		Arielli (CH)		3	213 - 214 - 220						(E)
				5	28 - 85 153 - 218 - 255 - 86 - 292 - 293 - 294 - 154						(E)
				8	136 - 174 - 264 - 265 - 226						(E)
				11	175 - 218 - 276 - 277 - 278 - 279						(E)



n	Denominazione	Indirizzo	Descrizione	Riferimenti Catastrali			Utilizzazione	Acquisizione	Valore	Reddito annuo prodotto	note
				foglio	part.	sub. cat.					
		Orsogna (CH)		6	290 -						(E)
					345						
				8	229 -						(E)
					230 -						
				10	232						(E)
					384 -						
				11	403 -						(E)
					406						
		Filetto (CH)		13	178 -						(E)
					275 -						
				13	367 -						(E)
					369 -						
				7	403 -						(E)
					346 -						
		Guardiagrele (CH)		7	419 -						(E)
					418						
				8	568						(E)
					96 -						
				8	219 -						(E)
					453 -						
				17	615 -						(E)
					616						
				17	602 -						(E)
					983 -						
				18	984 -						(E)
					985 -						
				18	986 -						(E)
					987 -						
				20	603 -						(E)
					796						
				20	306 -						(E)
					380 -						
				20	954 -						(E)
					1155 -						
				20	1156 -						(E)
					1198						
				20	232 -						(E)
					373 -						
				20	808 -						(E)
					809 -						
				20	810 -						(E)
					372 -						
				20	321						(E)



n	Denominazione	Indirizzo	Descrizione	Riferimenti Catastrali			Utilizzazione	Acquisizione	Valore	Reddito annuo prodotto	Note
				foglio	part.	sub cat.					
				21	334 - 437 - 438						(E)
				23	251 - 297 - 363						(E)
		Castelfreutano (CH)		6	164 - 248 - 387 - 165						(E)
				11	66						(E)
	Ex Ferrovia Penne- Pescara	Pescara, Lungomare Matteotti	Stazione ferroviaria ex FEA		83	1 - 2 - 3	in gestione alla Gestione Trasporti Metropolitan spa per l'esercizio del servizio di trasporto pubblico locale.	Trasferita alla Regione ai sensi del D. Lgs 422/97 con verbale di consegna del 20.4.10			(E)
		Pescara, via Aterno, 255	Deposito autobus e uffici	23	84 - 85 86 - 479 - 733			Trasferita alla Regione ai sensi del D. Lgs 422/97 con verbale di consegna definitivo del 5.7.06			(E)
				30	2863 - 2864 - 2866 - 2867 - 2868 - 281 - 291 - 2851 - 2854 - 2855 - 2857 - 2858						(E)
		Pescara, corso V. Emanuele	Biglietteria	20	27						(E)



n°	Denominazione	Indirizzo	Descrizione	Riferimenti Catastrali			Utilizzazione	Acquisizione	Valore	Reddito annuo prodotto	Note	
				foglio part.	rub	cat.						
		Penne	Stazione ferroviaria ex FEA ed ex dormitorio	1059-1496-1062-1061-96-300-301-845-846							(E)	
				72								
TOTALE											€	€

Valori validi ai soli fini d'inventario determinati come segue:

- (A) = Applicazione del costo di acquisizione e/o realizzazione, eventualmente rivalutato.
- (B) = Applicazione dei dati catastali elaborati e rivalutati secondo le norme fiscali.
- (C) = Applicazione dei valori stimati dai Comitati tecnici regionali di valutazione ex L.r. n. 16/90.
- (D) = Applicazione dei valori di stima esistenti, eventualmente rivalutati.
- (E) = Valutazione da definire.

* IMMOBILE INAGIBILE IN CONSEGUENZA DEL SISMA DEL 6/4/2009

** IMMOBILE PARZIALMENTE AGIBILE IN CONSEGUENZA DEL SISMA DEL 6/4/2009



9 - Immobili ex ARSSA



[Handwritten signature]

n	Denominazione	Indirizzo	Descrizione	Riferimenti Catastrali				Utilizzazione	Acquisizione	Valore	Reddito annuo prodotto	note	
				foglio	part.	sub	cat.						
1	Uffici ex ARSSA	L'Aquila Via S. Agostino, 25	appartamento al primo piano di 9,5 vani	101	3442	7	A/10	Inagibile causa sisma 6/4/09	Trasferito alla Regione ai sensi della L.r.29/2011 a far data dal 28.5.2012, elenco n. 3 della delib.GR 317/2012	€ 226.673,16	(B)		
			posto macchina mq 16				C/6						
			posto macchina mq 18				C/6						
2	Uffici ex ARSSA	Cepagatti (PE) Contrada Bucceri	cabina elettrica, proprietà pro quota	5	563	5	D/10	cabina elettrica	Trasferito alla Regione ai sensi della L.r.29/2011 a far data dal 28.5.2012, elenco n. 3 della delib.GR 317/2012	€ 3.000.000,00	(D)		
			mq 3.162 di uffici posti al primo e secondo piano di una palazzina di tre piani con corte esclusiva di mq 3.718 e parti comuni al piano terra				D/8						
			corte comune, proprietà pro quota				36					corte comune	
			area cavidotti comune, proprietà pro quota				37					area cavidotti	
3	Enopolio	Pratola Peligna (AQ) Via Enopolio	complesso immobiliare costituito da un fabbricato principale per la lavorazione uve, fabbricato alloggio custode, tettoia di servizio, n. 4 serbatoi, da 2500 hl insistente su un'area di mq 10.000	2	620	D/8	enopolio	In gestione alla Val Peligna scari fino al 1/10/2019	Trasferito alla Regione ai sensi della L.r.29/2011 a far data dal 28.5.2012, elenco n. 3 della delib.GR 317/2012.	€ 732.077,64	(B)		
			strada accesso mq 980									704	strada comunale
			uffici 16 vani									5	A/10
4	Uffici ex ARSSA	Avezzano (AQ) Piazza Torlonia, 86	appartamento di 7 vani	30	89	6	A/2	Trasferito alla Regione ai sensi della L.r.29/2011 a far data dal 28.05.2012, elenco n. 3 della delib.GR 317/2012	€ 127.543,92	(B)			
			autorimessa mq 117				7				C/6		
			corte comune				8				non utilizzato		







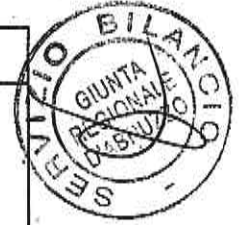
n.	Denominazione	Indirizzo	Descrizione	Riferimenti Catastrali				Utilizzazione	Requisizione	Valore	Reddito annuo prodotto	Note			
				foglio	part.	sub	cat.								
5	Uffici ex ARSSA	Avezzano (AQ) Piazza Torlonia, 78	palazzina uffici di 10072 mc su tre piani - ex residenza Torlonia	90	1	B/4	Sede uffici della Giunta regionale. Alcuni locali concessi al Consorzio di Bonifica Ovest ai sensi della L.r. 36/96 e s.m.i.	Trasferito alla Regione ai sensi della L.r.29/2011 a far data dal 28.05.2012, elenco n. 2 della delib.GR 317/2012 Gestione speciale ad esaurimento Riforma fondiaria	€ 3.440.965,71		(B)				
			nuova palazzina uffici di 13963 mc su 5 piani fuori terra e piano interrato, fabbricato portineria, parco di circa 3,5 ettari con casino di caccia in legno	91		B/4									
			fabbricato ad un piano di 684 mq ad uso autorimessa per 19 posti auto	83		C2									
			magazzino 289 mq	79	1	C2									
			magazzino 64 mq		2	C2									
			magazzino 380 mq		3	C2									
			magazzino 243 mq		4	C6									
			magazzino 64 mq		5	C2									
			uffici 968 mc ex alloggio custode	73		B/4						Trasferito alla Regione ai sensi della L.r.29/2011 a far data dal 28.05.2012, elenco n. 2 della delib.GR 317/2012 Gestione speciale ad esaurimento Riforma fondiaria. In corso di trasferimento al Consorzio di Bonifica	€ 480.711,84		(B)
			uffici 2235 mc	88		B/4									
garage	373														
corte comune	1477	1													
officina		2													
alloggio custode 6,5 vani		3													
magazzino 376 mq		4													
Uffici ex ARSSA via Nuova	Avezzano (AQ) Via Nuova				62			Trasferito alla Regione ai sensi della L.r.29/2011 a far data dal 28.05.2012, elenco n. 2 della delib.GR 317/2012 Gestione speciale ad esaurimento Riforma fondiaria. In corso di trasferimento al Consorzio di Bonifica	€ 4.770.274,95		(B)				
6									€ 203.106,96		(B)				
									€ 44.978,64		(B)				
										€ 267.061,20		(B)			
										€ 250.897,92		(B)			
								€ 44.978,64		(B)					
								€ 330.704,43		(B)					
								€ 763.557,69		(B)					
								€ 10.000,00		(D)					
									€		(E)				
									€ 679.641,90		(B)				
									€ 23.263,80		(B)				
									€ 85.636,85		(B)				







n	Denominazione	Indirizzo	Descrizione	Riferimenti Catastrali			Utilizzazione	Acquisizione	Valore	Reddito annuo prodotto	note
				foglio part.	sub	cat.					
7	Ex cavallerizza	Avezzano (AQ) Strada 3 del Fucino	magazzino 636 mq	1478				al Consorzio di Bonifica Ovest ai sensi L.R. 42/12 Trasferito alla Regione ai sensi della L.r.29/2011 a far data dal 28.05.2012, elenco n. 2 della delib.GR 317/2012 Gestione speciale ad esaurimento Riforma fondiaria	€ 144.853,80		(B)
			corte comune	62	1	inagibile					
			complesso immobiliare costituito da rimessa cavalli e locali accessori in condizioni fatiscenti		2						
			cabina elettrica		3	enel					
			stalla mq 338		4	occupato senza titolo					
8	Incile	Avezzano (AQ) Strada 1 del Fucino	nodo idraulico	1482			In gestione al Consorzio di Bonifica Ovest ai sensi L.r. 42/12	€ 2.117.115,00		(B)	
			alloggio custode 5,5 vani	62							
			alloggio custode 4 vani								
			sgriegliatore								
9	Complesso via Caruscino	Avezzano (AQ) via Caruscino	chiesa	1486			Curia Vescovile	€ 305.865,00		(B)	
			casa canonica 4,5 vani	37	1						
			scuola mc 500		2						
			alloggio 8,5 vani								
			scuola mc 539								
10	IPSA	Avezzano (AQ) via Monfalcone, 6	alloggio 4 vani	28	1		in gestione comune di Avezzano IPSA	€ 96.797,40		(B)	
					2						
					3						



n	Denominazione	Indirizzo	Descrizione	Riferimenti Catastrali				Utilizzazione	Requisizione	Valore	Reddito annuo prodotto	note
				foglio	part.	sub	cat.					
11	Scuola Via Torino 	Avezzano (AQ) via Torino	scuola mc 664	635				in gestione comune di Avezzano		€ 79.216,20		(B)
			scuola mc 439	68	636					€ 52.374,00		(B)
			corte comune		548					€		
12	Complesso Via Picasso 	Avezzano (AQ) via Pablo Picasso, 22	scuola mc 1995		1			Curia Vescovile		€ 194.731,95		(B)
			alloggio 6 vani	62	755	2				€ 29.283,45		(B)
			autorimessa mq 35			3				€ 7.212,45		(B)
13	Alloggio Via Anime Sante 	Avezzano (AQ) via Anime Sante, 25	alloggio 5,5 vani in condizioni fatiscenti		9,10, 11		non utilizzato		€ 14.315,70		(B)	
			corte	61	240	12				€		(B)
14	Alloggio Via Lippi 	Avezzano (AQ) via Filippo Lippi	edificio su due livelli con 7 vani			1	occupato da terzi		€ 47.449,50		(B)	



Handwritten signature

n	Denominazione	Indirizzo	Descrizione	Riferimenti Catastrali			Utilizzazione	Acquisizione	Valore	Reddito annuo prodotto	Note
				foglio	part.	sub. cat.					
15	Stalla Via Nuova 	Avezzano (AQ) Via Nuova	stalla mq 35	62	854	1	occupato da terzi	€ 5.125,05		(B)	
16	Ex casa di guardia 	Avezzano (AQ) Via Circonfucense	ex casa di guardia con terreno circostante, superficie mq 400	77	36		occupato da terzi	€ 15.000,00		(D)	
17	ex scuola 	Luco dei Marsi (AQ) Strada 39	ex scuola in condizioni fatiscenti insistente su terreno di mq 900	3	670		inagibile			(E)	
18	ex magazzino 	Luco dei Marsi (AQ) Strada 43	piccolo magazzino in condizioni fatiscenti insistente su terreno di mq 720	6	320		inagibile			(E)	



n	Denominazione	Indirizzo	Descrizione	Riferimenti Catastrali			Utilizzazione	Requisizione	Valore	Reddito annuo prodotto	Note	
				foglio	part.	sub. cat.						
19	Ex casa di guardia	Luco dei Marsi (AQ)	ex casa di guardia in condizioni fatiscenti su terreno di circa 800 mq	6	23		inagibile				(E)	
20	Abitazione Luco dei Marsi	Luco dei Marsi (AQ) Via Petogna, 15	alloggio 7 vani insistente su terreno di mq 510	1160			occupato da terzi				(E)	
			corte	2	1159							(E)
21	Ex casa Borgo rurale	Trasacco (AQ) via Monte Bianco	alloggio 7 vani	3	731	1 A/B	occupato da terzi				(E)	
22	Ex azienda 30	Ortucchio (AQ) strada 30 del Fucino	magazzino in condizioni fatiscenti			2	non utilizzato				(E)	
			magazzino in condizioni fatiscenti	18	514	3	non utilizzato				(E)	
			magazzino in condizioni fatiscenti			4	occupato senza titolo					(E)
			corte			1	non utilizzato					(E)
Ex essiccatoio	Ortucchio (AQ) strada 30 del Fucino	corte			1	non utilizzato					(E)	
		cabina elettrica in condizioni fatiscenti			2							
		stazione di pompaggio ex essiccatoio in condizioni fatiscenti			3							




Handwritten signature or mark.







n	Denominazione	Indirizzo	Descrizione	Riferimenti Catastrali				Utilizzazione	Requisizione	Valore	Reddito annuo prodotto	Note
				foglio	part.	sub	cat.					
23			ufficio pesa in condizioni fatiscenti	19	879	4				€ 125.000,00		(D)
			alloggio custode in condizioni fatiscenti			5						
			magazzino in condizioni fatiscenti			6						
			garage in condizioni fatiscenti			7						
						8						
24		Ortucchio (AQ) Circonfuocese Strada, 60	ex casa di guardia in condizioni fatiscenti insistente su terreno di mq 940	18	5			non utilizzato				(B)
25		S. Benedetto dei Marsi (AQ) via Circonfuocese	corte			1		non utilizzato				(B)
			alloggio			2	A/3					
			magazzino	31	4	3	C/2					
			magazzino			4	C/2					
26		Celano (AQ) via Bòrgo Strada 14	alloggio 4,5 vani			8		occupato da terzi				(B)
			locale commerciale mq 83	36	642	27		occupato da terzi				(B)
			tettoia mq 35			28		occupato da terzi				(B)

n	Denominazione	Indirizzo	Descrizione	Riferimenti Catastrali			Utilizzazione	Requisizione	Valore	Reddito annuo prodotto	Note
				foglie part.	sub	cat.					
27	scuola elementare	Celano (AQ) via Borgo Strada 14	scuola mc 1731	36	643		comune di Celano				(E)
28	stalla	Celano (AQ) via Borgo Strada, 60	stalla mq 165	38	6194		non utilizzato				(E)
29	terreno con fabbricato	Avezzano (AQ) Via Sant'Andrea	struttura in cemento armato realizzata su terreno Regione Abruzzo	36	270	3	occupato da terzi	€ 92.000,00	(D)		
						4	occupato da terzi				
						5	occupato da terzi				
						6	occupato da terzi				
						7	occupato da terzi				
						8	occupato da terzi				
						9	occupato da terzi				
						10	occupato da terzi				
						2	occupato da terzi				
						3					
4											
30	terreno con fabbricato	Avezzano (AQ) Via Sant'Andrea	terreno edificato con fabbricato composto da due appartamenti ed autorimessa	36	272						(E)




PAG. 8




n	Denominazione	Indirizzo	Descrizione	Riferimenti Catastrali			Utilizzazione	Requisizione	Valore	Reddito annuo prodotto	Note
				foglio part.	sub cat.	cat.					
31	 terreno con fabbricato	Avezzano (AQ) Via Sant'Andrea	terreno edificato con fabbricato di 7 vani	36	803	1	occupato da terzi	€ 38.000,00		(D)	
32	 terreno con fabbricato	Avezzano (AQ) Via Sant'Andrea	terreno edificato con fabbricato composto da un appartamento e due autorimesse	36	269	2 3 4 1	occupato da terzi			(E)	
33	 terreno con fabbricato	Avezzano (AQ) Via Sant'Andrea	terreno edificato con fabbricato composto da due appartamenti ed autorimessa	36	942	2 3 4	occupato da terzi			(E)	
34	 terreno con fabbricato	Avezzano (AQ) Via Sant'Andrea	terreno edificato con fabbricato composto da un appartamento e un magazzino	36	340	2 3	occupato da terzi			(E)	



n	Denominazione	Indirizzo	Descrizione	Riferimenti Catastrali				Utilizzazione	Acquisizione	Valore	Reddito annuo prodotto	Note
				foglio	part.	sub	cat.					
35	terreno con fabbricato	Avezzano (AQ) Via Sant'Andrea	terreno edificato con fabbricato composto da un appartamento e un magazzino	36	273	2		occupato da terzi			(E)	
36	terreno con fabbricato	Avezzano (AQ) Via Sant'Andrea	terreno edificato con fabbricato di 8 vani	36	914	1		occupato da terzi			(E)	
37	Terreno enoteca	Avezzano (AQ) Via Tiburtina Valeria	utilizzato per la realizzazione di porzione di capannone	71	1432			occupato da terzi			(E)	
38	Cabina elettrica IPSAA	Avezzano (AQ) Via S. M. delle Case	cabina elettrica	34	686			enel			(E)	





Handwritten signature or mark.

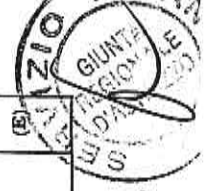
n	Denominazione	Indirizzo	Descrizione	Riferimenti Catastrali			Utilizzazione	Requisizione	Valore	Reddito annuo prodotto	note
				foglio part.	sub	cat.					
39	Cabina elettrica Via Sante Marie 	Avezzano (AQ) Via Sante Marie	cabina elettrica	34	948		enel			(E)	
40	Cabina elettrica Cerchio 	Cerchio (AQ) Strada Circonfuense	cabina elettrica	14	821		enel			(E)	
41	Ex casa di guardia 	Cerchio (AQ) Strada Circonfuense	ex casa di guardia	14	8		comune di Cerchio			(E)	
42	Stalle Villaggio S. Berardo	Pescina (AQ) Villaggio S. Berardo	stalla mq 50		1183		occupato da terzi			(E)	
43			stalla mq 52		1184		occupato da terzi			(E)	
44			stalla mq 90		1185		occupato da terzi			(E)	
45			stalla mq 58		1186		occupato da terzi			(E)	
46			stalla mq 64		1187		occupato da terzi			(E)	
47			stalla mq 48		1188		occupato da terzi			(E)	
48			stalla mq 90		1189		occupato da terzi			(E)	
49			stalla mq 60		1190		occupato da terzi			(E)	



[Handwritten signature]

n	Denominazione	Indirizzo	Descrizione	Riferimenti Catastrali			Utilizzazione	Acquisizione	Valore	Reddito annuo prodotto	Note	
				foglio	part.	sub						cat.
50			stalla mq 120	17	1191		occupato da terzi				(E)	
51			stalla mq 109		1192		occupato da terzi					(E)
52			stalla mq 66		1193		occupato da terzi					(E)
53			stalla mq 107		1194		occupato da terzi					(E)
54			stalla mq 72		1195		occupato da terzi					(E)
55			stalla		1196		occupato da terzi					(E)
56			stalla mq 85		1197		occupato da terzi					(E)
57			stalla mq 75		1198		occupato da terzi					(E)
58			stalla mq 170		1199		occupato da terzi					(E)
59			stalla mq 155		1200		occupato da terzi					(E)
60			stalla mq 149		1201		occupato da terzi					(E)
61			stalla		1202		occupato da terzi					(E)
62			stalla mq 74		1204		occupato da terzi					(E)
63			stalla mq 109		1205		occupato da terzi					(E)
64			stalla mq 87		1206		occupato da terzi					(E)
	Magazzini ex Coop. Fucino est	Gioia dei Marsi (AQ) Via Catene	magazzino			1		occupato da terzi				(E)
			alloggio custode			164	2	occupato da terzi				(E)
65			magazzino	11		3	occupato da comune di Gioia dei Marsi (AQ)				(E)	

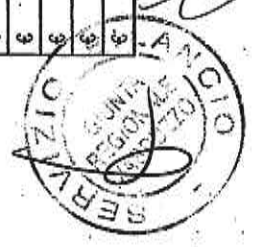
[Handwritten signature]



n	Denominazione	Indirizzo	Derevizione	Riferimenti Catastrali			Utilizzazione	Acquisizione	Valore	Reddito annuo prodotto	Note
				foglio part.	sub	cat.					
			corte	58			occupato da comune di Gioia dei Marsi (AQ)				(E)
	Terreni ex ARSSA	Avezzano (AQ)	terreno mq 21	2078				Trasferito alla Regione ai sensi della L.r.29/2011 a far data dal 28.05.2012, elenco n. 1 della delib. CR 317/2012 Gestione speciale ad esaurimento Riforma fondiaria	€ 3,25		(B)
			terreno mq 6654	35	2079				€ 836,88		(B)
			terreno mq 2460		318				€ 310,38		(B)
			terreno mq 1325		1054				€ 1.667,25		(B)
			terreno mq 1315		1055				€ 1.655,88		(B)
			terreno mq 2635		1056				€ 3.316,63		(B)
			terreno mq 2635		1057				€ 3.316,63		(B)
			terreno mq 1320		1058				€ 1.662,38		(B)
			terreno mq 1345		1059				€ 1.693,25		(B)
			terreno mq 1515		1060				€ 1.907,75		(B)
			terreno mq 1515		1061				€ 1.907,75		(B)
			terreno mq 1775		1062				€ 372,13		(B)
			terreno mq 1250		1063				€ 1.573,00		(B)
			terreno mq 3010		1064				€ 3.789,50		(B)
			terreno mq 3010		1065				€ 3.789,50		(B)
			terreno mq 5350		1215				€ 303,88		(B)
			terreno mq 330		363				€ 4.938,38		(B)
			terreno mq 3160		17				€ 2.916,88		(B)
			terreno mq 10070		427				€ 9.296,63		(B)
			terreno mq 4840		620				€ 4.468,75		(B)
			terreno mq 9560		664				€ 2.005,25		(B)
			terreno mq 9560		665				€ 2.005,25		(B)
			terreno mq 9560		666				€ 2.005,25		(B)
			terreno mq 9560		667				€ 2.005,25		(B)
			terreno mq 9610		668				€ 2.016,63		(B)
			terreno mq 395		1201				€ 364,00		(B)
			terreno mq 625		1202				€ 576,88		(B)
			terreno mq 7		1203				€ 646,75		(B)
			terreno mq 305		1205				€ 281,13		(B)
			terreno mq 305		1206				€ 281,13		(B)
			terreno mq 185		1207				€ 170,63		(B)
			terreno mq 365		1208				€ 336,38		(B)
			terreno mq 835		1209				€ 770,25		(B)
			terreno mq 305		1210				€ 281,13		(B)
			terreno mq 1260		1211				€ 1.163,50		(B)




n	Denominazione	Indirizzo	Descrizione	Riferimenti Catastrali		Utilizzazione	Acquisizione	Valore	Reddito annuo prodotto	Note
				foglio part.	sub cat.					
			terreno mq 345	1212				€ 318,50		(B)
			terreno mq 345	1213				€ 318,50		(B)
			terreno mq 330	1214				€ 303,88		(B)
			terreno ex ferrovia saza 2330	1216						(B)
			terreno ex ferrovia saza 2660	990						(B)
			terreno ex ferrovia saza 955	991						(B)
			terreno ex ferrovia saza 1190	992						(B)
			terreno ex ferrovia saza 2270	993						(B)
			terreno ex ferrovia saza 920	994						(B)
			terreno ex ferrovia saza 525	995						(B)
			terreno ex ferrovia saza 2465	996						(B)
			terreno mq 3750	24				€ 5.035,88		(B)
			terreno mq 630	451				€ 131,63		(B)
			terreno mq 760	901	63			€ 1.020,50		(B)
			terreno mq 38585	452				€ 8.095,75		(B)
			terreno mq 255	687	34			€ 160,88		(B)
			terreno mq 10	199				€ 14,63		(B)
			terreno mq 10	200				€ 14,63		(B)
			terreno mq 10	201	77			€ 14,63		(B)
			terreno mq 10	202				€ 14,63		(B)
			terreno mq 10	203				€ 14,63		(B)
			terrene mq 10	204				€ 14,63		(B)




n	Denominazione	Indirizzo	Descrizione	Riferimenti Catastrali			Utilizzazione	Acquisizione	Valore	Reddito annuo prodotto	Note
				foglio	part.	sub cat.					
			terreno strada accesso 270		1581		comune di Avezzano	€ 34,13		(B)	
			terreno strada accesso 200		1576		comune di Avezzano	€ 50,38		(B)	
			terreno strada accesso 290		1578		comune di Avezzano	€ 35,75		(B)	
			terreno strada accesso 87		1646		comune di Avezzano	€ 108,88		(B)	
			terreno strada accesso 525	5	1648		comune di Avezzano	€ 440,38		(B)	
			terreno strada accesso 227		1649		comune di Avezzano	€ 190,13		(B)	
			terreno strada accesso 502		1650		comune di Avezzano	€ 287,63		(B)	
			terreno strada accesso 228		1652		comune di Avezzano	€ 420,88		(B)	
			terreno mq 19		1526			€ 1.753,38		(B)	
			terreno mq 107		1343			€ 42,25		(B)	
			terreno mq 14070		1344		curia vescovile	€ 3.542,50		(B)	
			terreno mq 78		1345			€ 19,50		(B)	
			terreno mq 285		1346			€ 71,50		(B)	
			terreno mq 70	37	1347			€ 17,88		(B)	
			terreno mq 246		1348			€ 45,50		(B)	
			terreno mq 475		1351			€ 120,25		(B)	
			terreno mq 510		340		curia vescovile	€ 128,38		(B)	
			terreno mq 6940		154		curia vescovile	€ 640,25		(B)	
			terreno mq 17180		163			€ 2.884,38		(B)	
			terreno mq 530		164			€ 48,75		(B)	
			terreno mq 13080		165			€ 958,75		(B)	
			terreno mq 3910	69	202			€ 360,75		(B)	
			terreno mq 1510		203			€ 227,50		(B)	



n	Denominazione	Indirizzo	Descrizione	Riferimenti Catastrali			Utilizzazione	Acquisizione	Valore	Reddito annuo prodotto	Note
				foglio	part.	sub. cat.					
			terreno mq 360		204				€ 45,50		(B)
			terreno mq 3680		205				€ 339,63		(B)
			terreno mq 49	72	49				€ 17.853,88		(B)
			terreno mq 24		55				€ -		(B)
			terreno mq 1635		1237				€ 1.920,75		(B)
			terreno mq 640		1296		comune di Avezzano		€ 752,38		(B)
			terreno mq 50	62	1243		comune di Avezzano		€ 74,75		(B)
			terreno mq 2570		881				€ 539,50		(B)
			terreno mq 36630		15				€ 7.684,63		(B)
			terreno mq 6560		448				€ 1.376,38		(B)
			terreno mq 6180	63	23				€ 1.296,75		(B)
			terreno mq 8060		12				€ 1.691,63		(B)
			terreno mq 3300		449				€ -		(B)
			terreno mq 5840	77	741				€ 1.225,25		(B)
			terreno mq 10		313				€ 14,63		(B)
			terreno mq 4000	38	239				€ 3.692,00		(B)
			terreno mq 9980		36				€ 12.562,88		(B)
			terreno mq 5050	42	465				€ 5.932,88		(B)
			terreno mq 7420		184				€ 6.849,38		(B)
			terreno mq 1125		184				€ 1.699,75		(B)
			terreno mq 780		215				€ 1.178,13		(B)
			terreno mq 1450		238				€ 2.190,50		(B)
			terreno mq 15805	44	1				€ 23.876,13		(B)
			terreno mq 2160		239				€ 3.263,00		(B)
			terreno mq 6210		200				€ 9.381,13		(B)
			terreno mq 400		981				€ 469,63		(B)
			terreno mq 319		1130				€ 375,38		(B)
			terreno mq 206		1131				€ 242,13		(B)
			terreno mq 210	62	228				€ 193,38		(B)
			terreno mq 9660		29				€ 2.026,38		(B)
			terreno mq 12500		571				€ 2.622,75		(B)
			terreno mq 4827		259				€ 7.291,38		(B)
			terreno mq 4800		300				€ 7.250,75		(B)
			terreno mq 4370		431				€ 6.600,75		(B)
			terreno mq 265		902				€ 355,88		(B)
			terreno mq 4330	63	321				€ 6.540,63		(B)
			terreno mq 4560		400				€ 6.888,38		(B)
			terreno mq 3570		469				€ 4.793,75		(B)



n	Denominazione	Indirizzo	Descrizione	Riferimenti Catastrali			Utilizzazione	Acquisizione	Valore	Reddito annuo prodotto	Note
				foglio	part.	sub					
			terreno mq 590		733			€ 693,88		(B)	
			terreno mq 4100		446			€ 6.192,88		(B)	
		Luco dei Marsi (AQ)	terreno mq 100	6	1686			€ 117,00		(B)	
			terreno mq 5040		128			€ 2.749,50		(B)	
			terreno mq 10020	2	389			€ 11.773,13		(B)	
			terreno mq 10020		390			€ 11.773,13		(B)	
			terreno mq 10020		393			€ 11.773,13		(B)	
			terreno mq 5250	6	375			€ 4.186,00		(B)	
			terreno mq 7510		458			€ 10.400,00		(B)	
			terreno mq 13230		1			€ 2.775,50		(B)	
			terreno mq 12098		1271			€ 2.538,25		(B)	
			terreno mq 13245		1272			€ 2.778,75		(B)	
			terreno mq 5950		658			€ 1.248,00		(B)	
			terreno mq 10140		659			€ 2.257,13		(B)	
			terreno mq 4390		660			€ 921,38		(B)	
			terreno mq 2350	3	662			€ 492,38		(B)	
			terreno mq 2360		664			€ 495,63		(B)	
			terreno mq 2840		666			€ 596,38		(B)	
			terreno mq 2560		668			€ 3.007,88		(B)	
			terreno mq 1920		669			€ 2.255,50		(B)	
			terreno ex ferrovia saza		670		terzi	€ -		(B)	
			terreno mq 1809	2	1158		comune di Luco dei Marsi	€ -		(B)	
			terreno mq 510		1159		terzi	€ -		(B)	
		Trasacco (AQ)	terreno mq 750	1	686			€ 1.132,63		(B)	
			terreno mq 17500	4	274			€ 18.624,13		(B)	
			terreno mq 7650		38			€ 1.605,50		(B)	
			terreno mq 7500	1	4			€ 1.573,00		(B)	
			terreno mq 24350		40			€ 5.109,00		(B)	
			terreno mq 10690		623			€ 2.242,50		(B)	
			terreno mq 40450		19			€ 8.487,38		(B)	
			terreno mq 5620		21			€ 1.179,75		(B)	
			terreno mq 5870		22			€ 1.231,75		(B)	
			terreno mq 8240		24			€ 1.729,00		(B)	
			terreno mq 17240	2	25			€ 3.617,25		(B)	
			terreno mq 2610		3			€ 547,63		(B)	




A	Denominazione	Indirizzo	Descrizione	Riferimenti Catastrali			Utilizzazione	Acquisizione	Valore	Reddito annuo prodotto	Note
				foglio	part.	sub					
			terreno mq 1190		31			€ 250,25		(B)	
			terreno mq 6280		4			€ 1.317,88		(B)	
			terreno mq 32720	3	11			€ 6.865,63		(B)	
			terreno mq 19830		9			€ 4.160,00		(B)	
			terreno mq 19010	4	5			€ 3.987,75		(B)	
			terreno mq 2270		392			€ 3.048,50		(B)	
			terreno mq 1400	1	471			€ 880,75		(B)	
			terreno mq 550		486			€ 346,13		(B)	
			terreno mq 550		629			€ -		(B)	
			terreno mq 2143		33			€ 3.237,00		(B)	
			terreno mq 2455	2	341			€ 3.297,13		(B)	
			terreno mq 2360		353			€ 3.565,25		(B)	
			terreno mq 18030		356			€ 16.360,50		(B)	
			terreno mq 1630		113			€ 2.188,88		(B)	
			terreno mq 79		1482			€ 73,13		(B)	
			terreno mq 451		1574			€ 416,00		(B)	
			terreno mq 165		1576			€ 152,75		(B)	
			terreno mq 60		175			€ 81,25		(B)	
			terreno mq 23880		226			€ 32.066,13		(B)	
			terreno mq 12070		335			€ 16.207,75		(B)	
			terreno mq 1800	3	521			€ 1.662,38		(B)	
			terreno mq 650		529			€ 599,63		(B)	
			terreno mq 830		532			€ 767,00		(B)	
			terreno mq 1550		539			€ 1.431,63		(B)	
			terreno mq 180		839			€ 165,75		(B)	
			terreno mq 150		860			€ 138,13		(B)	
			terreno mq 305		864			€ 281,13		(B)	
			terreno mq 150		875			€ 138,13		(B)	
			terreno mq 110		882			€ -		(B)	
			terreno mq 110		122			€ 1.948,38		(B)	
			terreno mq 110	4	266			€ 14.447,88		(B)	
			terreno mq 110		273			€ 1.140,75		(B)	
			terreno mq 3380		11			€ 708,50		(B)	
			terreno mq 3280	1	14			€ 687,38		(B)	
			terreno mq 3750		166			€ 786,50		(B)	
			terreno mq 5690		11			€ 1.194,38		(B)	
			terreno mq 4800		12			€ 1.007,50		(B)	
			terreno mq 4820		15			€ 1.010,75		(B)	
			terreno mq 4850	18	17			€ 1.017,25		(B)	
			terreno mq 4070		20			€ 853,13		(B)	
		Ortuocchio (AQ)									




n	Denominazione	Indirizzo	Descrizione	Riferimenti Catastrali			Utilizzazione	Acquisizione	Valore	Reddito annuo prodotto	Note
				foglio	part.	sub cat.					
			terreno mq 480		461				€ 100,75		(B)
			terreno mq 5980		7				€ 1.254,50		(B)
			terreno mq 4610		17				€ 966,88		(B)
			terreno mq 4970		186				€ 1.043,25		(B)
			terreno mq 2150		19				€ 451,75		(B)
			terreno mq 3240	19	259				€ 679,25		(B)
			terreno mq 2750		312				€ 576,88		(B)
			terreno mq 4290		314				€ 900,25		(B)
			terreno mq 3980		356				€ 835,25		(B)
			terreno mq 3720		11				€ 780,00		(B)
			terreno mq 4050		12				€ 849,88		(B)
			terreno mq 8110	2	6				€ 1.701,38		(B)
			terreno mq 7140		8				€ 1.498,25		(B)
			terreno mq 260		9				€ 55,25		(B)
			terreno mq 1580		153				€ 2.585,38		(B)
			terreno mq 3220		154				€ 5.269,88		(B)
			terreno mq 6970		167				€ 11.405,88		(B)
			terreno mq 8800	1	202				€ 8.862,75		(B)
			terreno mq 5630		203				€ 5.669,63		(B)
			terreno mq 1820		268				€ 2.978,63		(B)
			terreno mq 4120		27				€ 6.742,13		(B)
			terreno mq 3070		167				€ -		(B)
			terreno mq 1200		168				€ 806,00		(B)
			terreno mq 1180		352				€ 1.732,25		(B)
			terreno mq 2890	18	454				€ 4.244,50		(B)
			terreno mq 940		5				€ -		(B)
			terreno mq 745		515				€ -		(B)
			terreno mq 5140		331				€ 5.177,25		(B)
			terreno mq 7369		398				€ 7.421,38		(B)
			terreno mq 1789	19	399				€ 1.802,13		(B)
			terreno mq 1659		400				€ 1.670,50		(B)
			terreno mq 1130		6				€ 758,88		(B)
			terreno mq 150	2	202				€ 151,13		(B)
			terreno mq 800		3				€ -		(B)
			terreno mq 18		149				€ 9,75		(B)
			terreno mq 25	11	150				€ 13,00		(B)
			terreno mq 7		151				€ 3,25		(B)
			terreno mq 51400	40	12				€ 5.177,25		(B)




n	Denominazione	Indirizzo	Descrizione	Riferimenti Catastrali			Utilizzazione	Acquisizione	Valore	Reddito annuo prodotto	Note
				foglio	part.	sub cat.					
			terreno mq 26738	41	6			€ 2.692,63		(B)	
			terreno mq 3340		10			€ 700,38		(B)	
			terreno mq 3960		12			€ 830,38		(B)	
			terreno mq 4450	42	13			€ 934,38		(B)	
			terreno mq 9060		217			€ 1.901,25		(B)	
			terreno mq 2540		10			€ 533,00		(B)	
			terreno mq 4160		6			€ 872,63		(B)	
			terreno mq 3300		7			€ 692,25		(B)	
			terreno mq 1670	45	8			€ 351,00		(B)	
			terreno mq 4090		9			€ 858,00		(B)	
			terreno mq 20		1984			€ 13,00		(B)	
			terreno mq 10289		2160			€ 6.907,88		(B)	
			terreno mq 35	17	2161			€ 22,75		(B)	
			terreno mq 6338		604		comune di Pescara	€ 4.255,88		(B)	
			terreno mq 19750		882		comune di Pescara	€ 13.260,00		(B)	
			terreno mq 23900		267			€ 35.101,63		(B)	
			terreno mq 9500		30			€ 13.952,25		(B)	
			terreno mq 40620	40	396			€ 59.657,00		(B)	
			terreno mq 3180		418			€ 5.204,88		(B)	
			terreno mq 520		486			€ 763,75		(B)	
			terreno mq 2850		189			€ 4.186,00		(B)	
			terreno mq 70	41	7			€ 102,38		(B)	
			terreno mq 3000		192			€ 4.405,38		(B)	
			terreno mq 3290		215			€ 4.832,75		(B)	
			terreno mq 5870	42	219			€ 8.620,63		(B)	
			terreno mq 4900		221			€ 7.197,13		(B)	
			terreno mq 3530		132			€ 5.183,75		(B)	
			terreno mq 390	45	96			€ 572,00		(B)	
			terreno mq 62	17	1052			€ -		(B)	
			terreno mq 3080		11			€ 310,38		(B)	
			terreno mq 13930		14			€ 2.923,38		(B)	
			terreno mq 4710	30	17			€ 988,00		(B)	
			terreno mq 21580		4			€ 4.527,25		(B)	
			terreno mq 26310		6			€ 2.650,38		(B)	
			terreno mq 2290		868			€ 481,00		(B)	
			terreno mq 1470	34	869			€ 308,75		(B)	
			terreno mq 2420	40	1			€ 243,75		(B)	
			San Benedetto nei Marsi (AQ)								



n	Denominazione	Indirizzo	Descrizione	Riferimenti Catastrali			Utilizzazione	Acquisizione	Valore	Reddito annuo profetto	note
				foglio	part.	sub cat.					
			terreno mq 14850	39	636			€ 1.495,00		(B)	
			terreno mq 8832	41	514			€ 888,88		(B)	
			terreno mq 1110		430			€ 1.118,00		(B)	
			terreno mq 1480	25	50			€ 1.490,13		(B)	
			terreno mq 1310		58			€ 1.319,50		(B)	
			terreno mq 4590		74			€ 4.623,13		(B)	
			terreno mq 14250		78			€ 14.350,38		(B)	
			terreno mq 26920		15			€ 30.788,88		(B)	
			terreno mq 3460	30	387			€ 5.081,38		(B)	
			terreno mq 3240		60			€ 3.263,00		(B)	
			terreno mq 455	31	139			€ 667,88		(B)	
			terreno mq 108	32	838			€ -		(B)	
			terreno mq 2200		14			€ 3.230,50		(B)	
			terreno mq 3010		148			€ 4.420,00		(B)	
			terreno mq 180		15			€ 264,88		(B)	
			terreno mq 1000		150			€ 146,25		(B)	
			terreno mq 10040		19			€ 14.745,25		(B)	
			terreno mq 5650		22			€ 8.297,25		(B)	
			terreno mq 5280		4			€ 7.754,50		(B)	
			terreno mq 2170		477			€ 3.186,63		(B)	
			terreno mq 5925	40	490			€ 8.701,88		(B)	
			terreno mq 2990		492			€ 4.390,75		(B)	
			terreno mq 24630		52			€ 36.174,13		(B)	
			terreno mq 3020		527			€ 4.498,00		(B)	
			terreno mq 130		528			€ 190,13		(B)	
			terreno mq 3650		687			€ 5.360,88		(B)	
			terreno mq 3600		638			€ 5.287,75		(B)	
			terreno mq 4000		73			€ 5.874,38		(B)	
			terreno mq 3480		13			€ 729,63		(B)	
			terreno mq 5120		14			€ 1.074,13		(B)	
			terreno mq 3280		15			€ 687,38		(B)	
			terreno mq 3810		16			€ 799,50		(B)	
			terreno mq 5090	14	17			€ 1.067,63		(B)	
			terreno mq 3790		22			€ 794,63		(B)	
			terreno mq 750		23			€ 157,63		(B)	
			terreno mq 3200		3			€ 671,13		(B)	
			terreno mq 6850		4			€ 1.436,50		(B)	




n	Denominazione	Indirizzo	Descrizione	Riferimenti Catastrali			Utilizzazione	Requisizione	Valore	Reddito annuo prodotto	Note
				foglio part.	sub	cat.					
			terreno mq 3020	6				€ 633,75		(B)	
			terreno mq 2850	9				€ 598,00		(B)	
			terreno mq 49650	10				€ 10.417,88		(B)	
			terreno mq 6280	13				€ 1.306,50		(B)	
			terreno mq 7270	22	15			€ 1.525,88		(B)	
			terreno mq 4500	24				€ 944,13		(B)	
			terreno mq 18560	419				€ 3.893,50		(B)	
			terreno mq 490	155				€ 555,75		(B)	
			terreno mq 710	237				€ 565,50		(B)	
			terreno mq 800	266				€ 906,75		(B)	
			terreno mq 500	34	14			€ 567,13		(B)	
			terreno mq 4850	436				€ 5.495,75		(B)	
			terreno mq 830	5				€ 940,88		(B)	
			terreno mq 550	8				€ -		(B)	
			terreno mq 2992	150				€ 3.763,50		(B)	
			terreno mq 32770	277				€ 41.252,25		(B)	
			terreno mq 17070	414	15			€ 19.339,13		(B)	
			terreno mq 14440	415				€ 16.360,50		(B)	
			terreno mq 26040	417				€ 29.503,50		(B)	
			terreno mq 2700	1372				€ -		(B)	
			terreno mq 235	2242				€ 186,88		(B)	
			terreno mq 15	2243				€ 11,38		(B)	
			terreno mq 2	2244	5			€ 1,63		(B)	
			terreno mq 50	2245				€ 40,63		(B)	
			terreno mq 65	2246				€ 52,00		(B)	
			terreno mq 723	2247				€ 576,88		(B)	
		Aielli (AO)	terreno mq 7010	13				€ 1.470,63		(B)	
			terreno mq 3740	420	25			€ 784,88		(B)	
			terreno mq 12930	422				€ 2.712,13		(B)	
			terreno mq 6910	5				€ 1.449,50		(B)	
			terreno mq 2220	7	26			€ 466,38		(B)	
			terreno mq 21330	8				€ 4.475,25		(B)	
			terreno mq 10	427				€ 11,38		(B)	
			terreno mq 10	428	25			€ 11,38		(B)	
			terreno mq 10	429				€ 11,38		(B)	
			terreno mq 10	430				€ 11,38		(B)	
			terreno mq 1830	430	22			€ 1.382,88		(B)	



n	Denominazione	Indirizzo	Devizione	Riferimenti Catastrali			Utilizzazione	Requisizione	Valore	Reddito annuo prodotto	Note
				foglio	part.	sub cat.					
			terreno mq 3070	24	196				€ 23.931,38		(B)
			terreno mq 430		83				€ 198,25		(B)
			terreno mq 17680		11				€ 9.644,38		(B)
			terreno mq 154600		12				€ 12.055,88		(B)
			terreno mq 3020		15				€ 3.295,50		(B)
			terreno mq 8600		184				€ 9.382,75		(B)
			terreno mq 8100	25	2				€ 8.820,50		(B)
			terreno mq 2800		255				€ 3.407,63		(B)
			terreno mq 1200		256				€ 1.460,88		(B)
			terreno mq 860		265				€ 1.046,50		(B)
			terreno mq 1700		426				€ 1.854,13		(B)
			terreno mq 438600		7				€ 23.300,88		(B)
			terreno mq 16000	38	9				€ 3.357,25		(B)
			terreno mq 19395		2				€ 4.069,00		(B)
			terreno mq 4020	39	520				€ 843,38		(B)
			terreno mq 8100		521				€ 1.699,75		(B)
			terreno mq 4020		522				€ 843,38		(B)
			terreno mq 10120		18				€ 1.018,88		(B)
			terreno mq 2788		1117				€ -		(B)
			terreno mq 9894		1118				€ -		(B)
			terreno mq 43952	40	1119				€ -		(B)
			terreno mq 6080		19				€ 612,63		(B)
			terreno mq 5270		466				€ 1.105,00		(B)
			terreno mq 9300		470				€ 1.951,63		(B)
			terreno mq 10		469				€ 14,63		(B)
			terreno mq 10		467				€ 14,63		(B)
			terreno mq 10		470				€ 14,63		(B)
			terreno mq 10		471				€ 14,63		(B)
			terreno mq 10	37	472				€ 14,63		(B)
			terreno mq 10		473				€ 14,63		(B)
			terreno mq 10		474				€ 14,63		(B)
			terreno mq 10		475				€ 14,63		(B)
			terreno mq 5		476				€ 8,13		(B)
			terreno mq 10		468				€ 146,25		(B)
			terreno mq 10		515				€ 14,63		(B)
			terreno mq 10		516				€ 14,63		(B)
			terreno mq 10		517				€ 14,63		(B)



n	Denominazione	Indirizzo	Descrizione	Riferimenti Catastrali			Utilizzazione	Requisizione	Valore	Reddito annuo prodotto	Note
				foglio	part.	sub. cat.					
			terreno mq 10		518				€ 14,63		(B)
			terreno mq 10		519				€ 14,63		(B)
			terreno mq 10		520				€ 14,63		(B)
			terreno mq 10		521				€ 14,63		(B)
			terreno mq 10		522				€ 14,63		(B)
			terreno mq 10	38	524				€ 14,63		(B)
			terreno mq 10		525				€ 14,63		(B)
			terreno mq 10		526				€ 14,63		(B)
			terreno mq 10		527				€ 14,63		(B)
			terreno mq 10		528				€ 14,63		(B)
			terreno mq 10		530				€ 14,63		(B)
			terreno mq 10		532				€ 14,63		(B)
			terreno mq 10		533				€ 14,63		(B)
			terreno mq 10		534				€ 14,63		(B)
			terreno mq 5365		605				€ 719,88		(B)
			terreno mq 125		623				€ 16,25		(B)
			terreno mq 760		610				€ 102,38		(B)
			terreno mq 295		612				€ 39,00		(B)
			terreno mq 9500	36	614				€ 13,00		(B)
			terreno mq 550		616				€ 73,13		(B)
			terreno mq 190		618				€ 26,00		(B)
			terreno mq 350		621				€ 47,13		(B)
			terreno mq 262		1416				€ 385,13		(B)
			terreno mq 288		1418				€ 422,50		(B)
			terreno mq 2030630	42	2				€ 311.736,75		(B)
			terreno mq 3988960	43	502				€ 406.290,63		(B)
			terreno mq 560	15	1238				€ 1.057,88		(B)
			terreno mq 1040	25	177				€ 17,88		(B)
			terreno mq 8000		4				€ 16,25		(B)
			terreno mq 3120	37	493				€ 4.582,50		(B)
			terreno mq 2680		81				€ 1.798,88		(B)
			terreno mq 9850		94				€ 6.613,75		(B)
			terreno mq 14480		1				€ 1.823,25		(B)
			terreno mq 1130		33				€ 1.137,50		(B)
			terreno mq 34900		382				€ 35.634,63		(B)
			terreno mq 2480		384				€ 1.665,63		(B)
			terreno mq 2630	38	386				€ 3.862,63		(B)



n	Denominazione	Indirizzo	Devezione	Riferimenti Catastrali			Utilizzazione	Requisizione	Valore	Reddito annuo prodotto	Note
				folgio	part.	sub cat.					
	terreno mq 3275			585					€ 2.198,63		(B)
	terreno mq 310			601					€ 208,00		(B)
	terreno mq 4620			6138					€ 3.102,13		(B)
	terreno mq 7740			6195					€ 5.196,75		(B)
	terreno mq 3211			6209					€ 2.156,38		(B)
	terreno mq 7200			114					€ 10.573,88		(B)
	terreno mq 5930			370					€ 8.710,00		(B)
	terreno mq 5230			493					€ 7.681,38		(B)
	terreno mq 6570			507					€ 9.649,25		(B)
	terreno mq 320			7					€ -		(B)
	terreno mq 5820			475					€ 9.524,13		(B)
	terreno mq 87630			5					€ 70.762,25		(B)
	terreno mq 260			514					€ 381,88		(B)
	terreno mq 2230			537					€ 3.274,38		(B)
	terreno mq 710			544					€ 1.043,25		(B)
	terreno mq 1580			567					€ 2.320,50		(B)
	terreno mq 309060			44	1				€ 49.281,38		(B)
	terreno mq 5807730			45	2				€ 915.746,00		(B)
	terreno mq 2626400			46	1				€ 376.618,13		(B)
	terreno mq 725280			49	1				€ 94.157,38		(B)
	terreno mq 1150			49	5				€ 105,63		(B)
	terreno mq 200			38	6087				€ 294,13		(B)
	terreno mq 1055			39	545				€ 1.725,75		(B)
	terreno mq 610			1476					€ 128,38		(B)
	terreno mq 1905			445					€ 255,13		(B)
	terreno mq 1990			451					€ 266,50		(B)
	terreno mq 600			452					€ 81,25		(B)
	terreno mq 1015			453					€ 136,50		(B)
	terreno mq 680			454					€ 91,00		(B)
	terreno mq 670			455					€ 89,38		(B)
	terreno mq 665			456					€ 89,38		(B)
	terreno mq 1810			465					€ 167,38		(B)
	terreno mq 660			521					€ 89,38		(B)
	terreno mq 230			625					€ 30,88		(B)
	terreno mq 40			627					€ 4,88		(B)
	terreno mq 1445			645					€ 133,25		(B)
	terreno mq 1840			37	95				€ 1.235,00		(B)

7

n	Denominazione	Indirizzo	Descrizione	Riferimenti Catastrali			Utilizzazione	Acquisizione	Valore	Reddito annuo prodotto	Note
				foglio	part.	sub. cat.					
			terreno mq 9800	499				€ 11.103,63		(B)	
			terreno mq 150	500				€ 245,38		(B)	
			terreno mq 840	680	40			€ 1.374,75		(B)	
			terreno mq 1740	681				€ 2.847,00		(B)	
	TOTALE							€ 25.732.634,31	€		

Valori validi ai soli fini d'inventario determinati come segue:

(A) = Applicazione del costo di acquisizione e/o realizzazione, eventualmente rivalutato.

(B) = Applicazione dei dati catastali elaborati e rivalutati secondo le norme fiscali.

(C) = Applicazione dei valori stimati dai Comitati tecnici regionali di valutazione ex L.r. n. 16/90.

(D) = Applicazione dei valori di stima esistenti, eventualmente rivalutati.

(E) = Valutazione da definire.

* IMMOBILE INAGIBILE IN CONSEGUENZA DEL SISMA DEL 6/4/2009


** IMMOBILE PARZIALMENTE AGIBILE IN CONSEGUENZA DEL SISMA DEL 6/4/2009

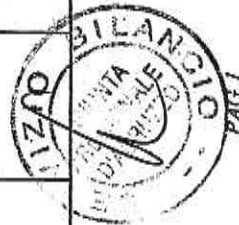


10 - Immobili ex APTR




[Handwritten signature]

n	Denominazione	Indirizzo	Descrizione	Riferimenti Catastrali				Utilizzazione	Requisizione	Valore	Reddito annuo prodotto	Note
				foglio	part.	sub	cat.					
1	ex Sede APTR 	Pescara, Corso Vittorio Emanuele II, 301	Edificio di 5 piani di 864,28 mq	21	310	9	A/10	Sede Uffici regione	Acquisito con atto del 6.11.01. Trasferito alla Regione ai sensi della Lr 30/2011. In corso perfezionamento del trasferimento. Gravato da ipoteca	€ 1.593.434,56	€	(F)
2	ex Sede APTR	Pescara, Via Nicola Fabrizi 171	Appartamento di 272 mq	16	267	29	A/10	libero	Acquisito all'ex APTR ai sensi della Lr 54/97. Trasferito alla Regione ai sensi della Lr 30/2011. In corso perfezionamento del trasferimento.	€ 229.440,15	€	(F)
3	ex Sede APTR	Pescara, Via R. Paolucci 3	Locale Commerciale di 134 mq (Palazzo Quadrifoglio)	22	205	10	A/10	libero	Acquisito all'ex APTR ai sensi della Lr 54/97. Trasferito alla Regione ai sensi della Lr 30/2011. In corso perfezionamento del trasferimento.	€ 128.067,06	€	(F)
4	ex Sede APTR	Montesilvano (PE), Contrada S. Antonio	Capannone uso deposito di mq 548 insistente su un'area di 1029 mq	13	1373	1	D/1	Sede Uffici regione	Acquisito con atto del 6.11.01. Trasferito alla Regione ai sensi della Lr 30/2011. In corso perfezionamento del trasferimento. Gravato da ipoteca	€ 580.161,26	€	(F)




2

n	Denominazione	Indirizzo	Descrizione	Riferimenti Catastrali			Utilizzazione	Requisizione	Valore	Reddito annuo prodotto	Note
				foglio	part.	sub. cat.					
5	ex Sede APTR	Chieti, Via B. Spaventa, 47	Locale Commerciale di 130 mq	35	4074	21 A/10	IAT	Acquisito all'ex APTR ai sensi della Lr 54/97. Trasferito alla Regione ai sensi della Lr 30/2011. In corso perfezionamento del trasferimento.	€ 422.629,52	€ -	(F)
6	ex Sede APTR	Lanciano (CH), Vico Chinso Piazza Plebiscito, 51	Locale Commerciale di 3 vani, di 57 mq	25	480	9 A/4	IAT	Acquisito all'ex APTR ai sensi della Lr 54/97. Trasferito alla Regione ai sensi della Lr 30/2011. In corso perfezionamento del trasferimento.	€ 53.854,03	€ -	(F)
7	ex Sede APTR	L'Aquila, Via XX Settembre	Appartamento di 193 mq al 1° p + Loc. Comm. Le al PT di 88 mq	96	3	2 B/4	Inagibile causa sisma 6/4/09	Acquisito all'ex APTR ai sensi della Lr 54/97. Trasferito alla Regione ai sensi della Lr 30/2011. In corso perfezionamento del trasferimento.	€ 226.324,99	€ -	(F)
8	ex Sede APTR	L'Aquila, Piazza S. Maria Paganica, 5	Appartamento con pertinenze, 663 mq	98	708	1 B/4	Inagibile causa sisma 6/4/09	Acquisito all'ex APTR ai sensi della Lr 54/97. Trasferito alla Regione ai sensi della Lr 30/2011. In corso perfezionamento del trasferimento.	€ 399.027,99	€ -	(F)
9	ex Sede APTR	Teramo, Via del Castello 10	Appartamento di 14 vani con pertinenze di 328 mq	68	100	11 A/10	In uso alla Provincia di Teramo in cambio di altro immobile della Provincia per sede IAT	Acquisito all'ex APTR ai sensi della Lr 54/97. Trasferito alla Regione ai sensi della Lr 30/2011. In corso perfezionamento del trasferimento.	€ 366.820,09	€ -	(F)



n	Denominazione	Indirizzo	Descrizione	Riferimenti Catastrali			Utilizzazione	Requisizione	Valore	Reddito annuo prodotto	note	
				foglio	part.	sub						cat.
10	ex Sede APTR	Silvi Marina (TE), Via Garibaldi 206, 208	Appartamento da 75,20 mq + giardino di mq 38 Locale commerciale di mq 45	9	810	6	A/2	libero	Acquisito all'ex APTR ai sensi della Lr 54/97. Trasferito alla Regione ai sensi della Lr 30/2011. In corso perfezionamento del trasferimento.	€ 105.696,26	€	(F)
11	ex Sede APTR	Roseto degli Abruzzi (TE), Piazza della Libertà 37/38	Locale commerciale di mq 124	9	810	1	C/1	IAT	Acquisito all'ex APTR ai sensi della Lr 54/97. Trasferito alla Regione ai sensi della Lr 30/2011. In corso perfezionamento del trasferimento.	€ 90.894,34	€	(F)
12	Complesso Sportivo "A. Trinchini" ex APTR attività economiche	Sulmona (AQ), Loc. Incoronata	Composto da locale spogliatoio, n.6 campi da tennis, n.1 campo da calcetto, n.1 pista di pattinaggio, n.2 campi da bocce, area pic-nic, area attrezzata per bambini, area di sosta, per una superficie lorda di 19420 mq	56	168		E/9	Concesso a terzi con avviata risoluzione del contratto	Acquisito all'ex APTR ai sensi della Lr 54/97. Trasferito alla Regione ai sensi della Lr 30/2011. In corso perfezionamento del trasferimento.	€ 683.072,09	€	(F)
13	Complesso Sportivo "Sant'Elena" ex APTR attività economiche	Caramanico Terme (PE), Loc. Sant'Elena	Composto da spogliatoio, n.1 campo da tennis, n.2 campi da bocce, area ping-pong, area attrezzata per bambini, insistenti su una superficie lorda di 2185 mq	29	944		D/6	In uso con convenzione al Comune di Caramanico.	Acquisito all'ex APTR ai sensi della Lr 54/97. Trasferito alla Regione ai sensi della Lr 30/2011. In corso perfezionamento del trasferimento.	€ 38.552,93	€	(F)



n	Denominazione	Indirizzo	Descrizione	Riferimenti Catastali			Utilizzazione	Requisizione	Valore	Reddito annuo prodotto	note
				foglio	part.	sub cat.					
14	Complesso Turistico - Sportivo "Dancing il Lampioncino" ex APTR attività economiche	Caramanico Terime (PE), Loc. Fonte Grande	Fabbricato commerciale di 102,7 mq insistente su area recintata di complessivi mq 1075	41	225	C/1	In uso con convenzione al Comune di Caramanico.	Acquisito all'ex APTR ai sensi della Lr 54/97. Trasferito alla Regione ai sensi della Lr 30/2011. In corso perfezionamento del trasferimento.	€ 30.691,11	€	(F)
TOTALE										€ 4.948.666,38	€

Valori validi ai soli fini d'inventario determinati come segue:

(A) = Applicazione del costo di acquisizione e/o realizzazione, eventualmente rivalutato.

(B) = Applicazione dei dati catastali elaborati e rivalutati secondo le norme fiscali.

(C) = Applicazione dei valori stimati dai Comitati tecnici regionali di valutazione ex L.r. n. 16/90.

(D) = Applicazione dei valori di stima esistenti, eventualmente rivalutati.

(E) = Valutazione da definire.

(F) = Valori stato patrimoniale APTR al 31/12/2012

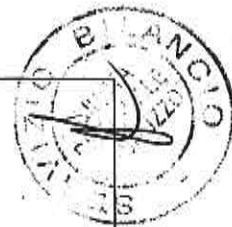
* IMMOBILE INAGIBILE IN CONSEGUENZA DEL SISMA DEL 6/4/2009

** IMMOBILE PARZIALMENTE AGIBILE IN CONSEGUENZA DEL SISMA DEL 6/4/2009



[Handwritten signature]

11 - Foreste




2

n	Denominazione	Indirizzo	Descrizione	Riferimenti Catastrali			Utilizzazione	Acquisizione	Valore	Reddito annuo prodotto	Note
				foglio	part.	sub					
1	foresta demaniale Acquazzese	Ocre (AQ)	ettari 435,7864	20	191		In gestione all'Ufficio amministrazione foreste demaniali di l'Aquila	Trasferito alla Regione ai sensi del DM 16/1/76 Da sottoscrivere i verbali di consegna tra Stato e Regione.			(E)
				22	2						
				22	3						
				22	4						
				22	5						
				22	6						
				23	1						
				23	2						
				23	3						
				23	4						
				23	5						
2	foresta demaniale Codaro e Campiglione	Crognaleto (TE)	ettari 320,1674	88	45		In gestione all'Ufficio amministrazione foreste demaniali di Castel di Sangro	Trasferito alla Regione ai sensi del DM 16/1/76 Da sottoscrivere i verbali di consegna tra Stato e Regione.			(E)
				88	47						
				88	48						
				88	49						
				88	50						
				88	51						
				88	52						
				88	53						
				88	54						
				88	55						
				88	56						
3	foresta demaniale San Gerbone	Valle Castellana (TE)	ettari 105,7770	92	2		In gestione all'Ufficio amministrazione foreste demaniali di Castel di Sangro	Trasferito alla Regione ai sensi del DM 16/1/76 Da sottoscrivere i verbali di consegna tra Stato e Regione.			(E)
				92	21						
				92	22						
				92	1						
				92	2						
				92	3						
				92	12						
				92	52						
				92	59						
				92	60						
				92	10						
4	foresta demaniale Monte Secine	Ateleta (AQ)	ettari 340,1418	3	21		In gestione all'Ufficio amministrazione foreste demaniali di Castel di Sangro	Trasferito alla Regione ai sensi del DM 16/1/76 Da sottoscrivere i verbali di consegna tra Stato e Regione.			(E)
				3	22						
				3	1						
				3	2						
				3	3						
				3	12						
				3	52						
				3	59						
				3	60						
				3	10						
				3	21						
5	foresta demaniale Val di Terra	Palena (CH)	ettari 360,4822	4	23		In gestione all'Ufficio amministrazione foreste demaniali di Castel di Sangro	Trasferito alla Regione ai sensi del DM 16/1/76 Da sottoscrivere i verbali di consegna tra Stato e Regione.			(E)
				4	24						
				4	25						
				4	26						
				4	27						
				4	28						
				4	29						
				4	30						
				4	31						
				4	32						
				4	33						
4	34										
4	35										
4	36										
4	37										
4	38										
4	39										
4	40										



n	Denominazione	Indirizzo	Descrizione	Riferimenti Catastrali			Utilizzazione	Acquisizione	Valore	Reddito annuo prodotto	Note									
				foglio	part.	sub col.														
5				41							(E)									
				42																
				43																
				44																
				45																
				46																
				47																
				48																
				49																
				50																
				51																
				52																
				53																
				54																
				55																
				56																
				57																
				58																
				59																
				60																
				61																
				62																
				63																
				64																
				65																
				66																
				67																
				68																
				69																
				70																
				71																
				72																
				73																
				74																
				75																
				76																
				77																
				78																
79																				
80																				
81																				
82																				
83																				
84																				
85																				
86																				
87																				
88																				
6	foresta demaniale Castelletta	Palena (CH)	ettari 240,8880	11				Trasferito alla Regione ai sensi del DM 16/1/76 Da sottoscrivere i verbali di consegna tra Stato e Regione.			(E)									
				12																
				13																
				14																
				15																
				16																
				17																
				18																
				19																
				20																
				21																
				22																
				23																
				24																
				25																
				26																
				7	foresta demaniale Feudozzo	Castel di Sangro (AQ)						ettari 471,4828	35				Trasferito alla Regione ai sensi del DM 16/1/76 Da sottoscrivere i verbali di consegna tra Stato e Regione.			(E)
													36							
37																				
38																				
39																				
40																				
41																				
42																				
43																				
44																				
45																				
46																				
47																				
48																				
49																				
50																				
51																				
52																				
53																				
54																				
55																				
56																				
57																				
58																				
59																				
60																				
61																				
62																				
63																				
64																				
65																				
66																				
67																				
68																				
69																				
70																				
71																				
72																				
73																				
74																				
75																				
76																				
77																				
78																				
79																				
80																				
81																				
82																				
83																				
84																				
85																				
86																				
87																				
88																				
89																				
90																				
91																				
92																				
93																				
94																				
95																				
96																				
97																				
98																				
99																				
100																				



n	Denominazione	Indirizzo	Descrizione	Riferimenti Catastrali			Utilizzazione	Requisizione	Valore	Reddito annuo prodotto	note
				foglio	part.	sub cat.					
					25						
					26						
					27						
					28						
					29						
					30						
					31						
					32						
					33						
					34						
					35						
					36						
					3						
					4						
					5						
					6						
					7						
					8						
					9						
					10						
					11						
					12						
					13						
					14						
					1						
					2						
					3						
					4						
					5						
					6						
					7						
					8						
					9						
					1						
					2						
					3						
					4						
					5						
					6						
					7						
					8						
					9						
					1						
					2						
					3						
					4						
					5						
					6						
					7						
					8						
					9						
					1						
					2						
					3						
					4						
					5						
					6						
					7						
					8						
					9						
					1						
					2						
					3						
					4						
					5						
					6						
					7						
					8						
					9						
					1						
					2						
					3						
					4						
					5						
					6						
					7						
					8						
					9						
					1						
					2						
					3						
					4						
					5						
					6						
					7						
					8						
					9						
					1						
					2						
					3						
					4						
					5						
					6						
					7						
					8						
					9						
					1						
					2						
					3						
					4						
					5						
					6						
					7						
					8						
					9						
					1						
					2						
					3						
					4						
					5						
					6						
					7						
					8						
					9						
					1						
					2						
					3						
					4						
					5						
					6						
					7						
					8						
					9						
					1						
					2						
					3						
					4						
					5						
					6						
					7						
					8						
					9						
					1						
					2						
					3						
					4						
					5						
					6						
					7						
					8						
					9						
					1						
					2						
					3						
					4						
					5						
					6						
					7						
					8						
					9						
					1						
					2						
					3						
					4						
					5						
					6						
					7						
					8						
					9						
					1						
					2						
					3						
					4						
					5						
					6						
					7						
					8						
					9						
					1						
					2						
					3						
					4						
					5						
					6						
					7						

n	Denominazione	Indirizzo	Descrizione	Riferimenti Catastrali			Utilizzazione	Requisizione	Valore	Reddito annuo prodotto	note
				foglio	part.	sub cat.					
				18							
				19							
				20							
				21							
				22							
				23							
				24							
				25							
				1							
				2							
				3							
				4							
				5							
				6							
				7							
				8							
				9							
				10							
				11							
				12							
				13							
				14							
				15							
				16							
				17							
				18							
				19							
				20							
				21							
				22							
				23							
				24							
				25							
				26							
				27							
				28							
				29							
				30							
				31							
				32							
				33							
				34							
				35							
				36							
				37							
				38							
				39							
				40							
				41							
				42							
				43							
				44							
				45							
				46							
				47							
				48							
				49							
				50							
				51							
				52							
				53							
				54							
				55							
				56							
				57							
				58							
				59							
				60							
	foresta demaniale Monte Corvo	Popoli (PE)	ettari 1190,3855				In gestione all'Ufficio amministrazione foreste demaniale di Pescara	Trasferito alla Regione ai sensi del DM 16/1/76 Da sottoscrivere i verbali di consegna tra Stato e Regione.			



n	Denominazione	Indirizzo	Devezizione	Riferimenti Catastrali			Utilizzazione	Acquizzazione	Valore	Reddito annuo prodotto	Note
				foglio	part.	sub est.					
				61							
				62							
				63							
				64							
				65							
				66							
				67							
				68							
				69							
				70							
				71							
				72							
				73							
				74							
				75							
				76							
				77							
				78							
				79							
				80							
				81							
				82							
				83							
				84							
				85							
				86							
				87							
				88							
				89							
				90							
				91							
				92							
				93							
				94							
				95							
				96							
				97							
				98							
				99							
				100							
				101							
				102							
				103							
				104							
				105							
				106							
				107							
				108							
				109							
				110							
				111							
				112							
				113							
				114							
				115							
				116							
				117							
				118							
				119							
				120							
				121							
				122							
				123							
				124							
				125							
				126							
				127							
				128							
				129							
				130							
				131							

6



[Handwritten signature]

n	Denominazione	Indirizzo	Descrizione	Riferimenti Catastrali			Utilizzazione	Requisizione	Valore	Reddito annuo prodotto	Note
				foglio	part.	sub cat.					
				132							
				133							
				134							
				135							
				136							
				137							
				138							
				139							
				140							
				141							
				142							
				143							
				144							
				145							
				146							
				147							
				148							
				149							
				151							
				152							
				154							
				157							
				158							
				159							
				160							
				164							
				2							
				3							
				4							
				75							
				76							
				77							
				78							
				79							
				80							
				81							
				82							
				83							
				84							
				85							
				86							
				87							
				88							
				89							
				90							
				91							
				92							
				93							
				94							
				95							
				96							
				97							
				98							
				99							
				100							
				101							
				102							
				103							
				104							
				105							
				106							
				107							
				108							
				109							
				110							
				111							
				112							
				113							
				114							
				115							
				116							



n	Denominazione	Indirizzo	Descrizione	Riferimenti Catastrali			Utilizzazione	Acquizzizione	Valore	Reddito annuo prodotto	Note
				foglio	part.	sub cat.					
				51							
				52							
				53							
				54							
				55							
				56							
				57							
				58							
				59							
				60							
				61							
				62							
				63							
				64							
				65							
				66							
				67							
				68							
				69							
				70							
				1							
				2							
				3							
				4							
				5							
				6							
				7							
				8							
				9							
				10							
				11							
				12							
				13							
				14							
				15							
				16							
				17							
				18							
				19							
				20							
				21							
				22							
				23							
				24							
				25							
				26							
				27							
				28							
				29							
				30							
				31							
				32							
				33							
				34							
				35							
				36							
				37							
				38							
				39							
				40							
				41							
				42							
				43							
				44							
				45							
				46							
				47							
				48							
				49							
				50							
				51							

12



n	Denominazione	Indirizzo	Descrizione	Riferimenti Catastali			Utilizzazione	Requisizione	Valore	Reddito annuo prodotto	Note
				foglio	part.	sub. cat.					
				52							
				53							
				54							
				55							
				56							
				57							
				58							
				59							
				60							
				61							
				62							
				63							
				64							
				65							
				66							
				67							
				68							
				69							
				70							
				71							
				72							
				73							
				74							
				75							
				76							
				77							
				78							
				79							
				80							
				81							
				82							
				83							
				84							
				85							
				86							
				87							
				88							
				89							
				90							
				91							
				92							
				93							
				94							
				95							
				1							
				2							
				3							
				4							
				5							
				6							
				7							
				8							
				9							
				10							
				11							
				12							
				13							
				14							
				15							
				16							
				17							
				18							
				19							
				20							
				21							
				22							
				23							
				24							
				25							

13



n	Denominazione	Indirizzo	Derechzione	Riferimenti Catastrali			Utilizzazione	Acquizzazione	Valore	Reddito annuo prodotto	Note
				foglio	part.	sub					
10					126						(B)
					127						
					128						
					129						
					130						
					131						
					132						
					133						
					134						
					1						
					2						
					3						
					4						
					5						
					6						
					7						
					8						
					9						
					10						
					100						
					101						
					117						
					118						
					119						
					120						
					121						
					122						
					123						
					124						
					143						
					295						
					296						
					297						
					384						
					1						
					2						
					3						
				4							
				5							
				6							
				7							
				8							
				9							
				10							
				11							
				12							
				13							
				14							
				15							
				16							
				17							
				18							
				19							
				20							
				21							
				22							
				23							
				24							
				25							
				26							
				27							
				28							
				29							
				30							
				31							
				32							
				33							
				34							
				35							
				36							
				37							



n	Denominazione	Indirizzo	Descrizione	Riferimenti Catastrali			Utilizzazione	Acquisizione	Valore	Reddito annuo prodotto	note
				foglio	part.	sub cat.					
				38							
				39							
				40							
				42							
				43							
				44							
				45							
				46							
				47							
				48							
				49							
				51							
				52							
				53							
				54							
				55							
				56							
				57							
				58							
				59							
				60							
				61							
				62							
				63							
				64							
				65							
				66							
				67							
				68							
				69							
				70							
				71							
				72							
				73							
				74							
				75							
				76							
				77							
				78							
				79							
				80							
				81							
				82							
				83							
				84							
				85							
				86							
				87							
				88							
				89							
				90							
				91							
				92							
				93							
				94							
				95							
				96							
				97							
				98							
				99							
				100							
				101							
				102							
				103							
				104							
				105							
				106							
				107							
				120							
				121							

23




n	Denominazione	Indirizzo	Descrizione	Riferimenti Catastrali			Utilizzazione	Acquizzizione	Valore	Reddito annuo prodotto	Note
				foglio	part.	sub cat.					
				122							
				123							
				125							
				128							
				129							
				130							
				131							
				132							
				133							
				134							
				137							
				139							
				140							
				141							
				144							
				145							
				149							
				150							
				152							
				153							
				154							
				155							
				156							
				157							
				158							
				159							
				160							
				161							
				162							
				163							
				164							
				165							
				166							
				167							
				168							
				169							
				170							
				171							
				172							
				173							
				174							
				175							
				176							
				177							
				179							
				182							
				183							
				185							
				186							
				187							
				188							
				189							
				192							
				195							
				196							
				197							
				199							
				200							
				202							
				203							
				204							
				205							
				206							
				1							
				2							
				3							
				4							
				5							
				6							
				7							
				8							



n	Denominazione	Indirizzo	Descrizione	Riferimenti Catastrali		Utilizzazione	Acquisizione	Valore	Reddito annuo prodotto	Note
				foglio part.	sub cat.					
				9						
				10						
				11						
				12						
				13						
				14						
				15						
				16						
				17						
				18						
				19						
				20						
				21						
				22						
				23						
				24						
				25						
				26						
				27						
				28						
				29						
				30						
				31						
				32						
				33						
				34						
				35						
				36						
				37						
				38						
				39						
				40						
				41						
				42						
				43						
				44						
				45						
				46						
				47						
				48						
				49						
				50						
				51						
				52						
				53						
				54						
				55						
				56						
				57						
				58						
				59						
				60						
				61						
				62						
				63						
				64						
				65						
				66						
				67						
				68						
				69						
				70						
				71						
				72						
				73						
				74						
				75						
				76						
				77						
				78						
				79						
				80						
				81						
				82						
				83						
				84						
				85						
				86						
				87						
				88						
				89						
				90						
				91						
				92						
				93						
				94						
				95						
				96						
				97						
				98						
				99						
				100						
				101						
				102						
				103						
				104						
				105						
				106						
				107						
				108						
				109						
				110						
				111						
				112						
				113						
				114						
				115						
				116						
				117						
				118						
				119						
				120						
				121						
				122						
				123						
				124						
				125						
				126						
				127						
				128						
				129						
				130						
				131						
				132						



n	Denominazione	Indirizzo	Descrizione	Riferimenti Catastrali			Utilizzazione	Acquisizione	Valore	Reddito annuo prodotto	Note
				foglio	part.	sub. cat.					
				144							
				145							
				146							
				147							
				148							
				149							
				150							
				151							
				152							
				153							
				154							
				155							
				156							
				157							
				158							
				159							
				160							
				161							
				162							
				163							
				164							
				165							
				166							
				167							
				168							
				169							
				170							
				171							
				172							
				173							
				174							
				175							
				176							
				177							
				178							
				179							
				180							
				181							
				182							
				183							
				184							
				185							
				186							
				187							
				188							
				189							
				190							
				191							
				192							
				202							
				203							
				209							
				210							
				211							
				212							
				213							
				214							
				215							
				216							
				219							
				217							
				218							
				219							
				220							
				221							
				222							
				223							
				224							
				225							
				226							
				227							
				228							
				229							
				230							
				231							
				232							



n	Denominazione	Indirizzo	Descrizione	Riferimenti Catastrali			Utilizzazione	Acquisizione	Valore	Reddito annuo prodotto	Note
				foglio	part.	sub cat.					
				333							
				334							
				335							
				336							
				343							
				244							
				245							
				1							
				2							
				4							
				6							
				7							
				10							
				11							
				14							
				18							
				19							
				21							
				24							
				25							
				30							
				33							
				35							
				38							
				39							
				40							
				41							
				46							
				49							
				50							
				53							
				54							
				55							
				58							
				61							
				63							
				65							
				70							
				423							
				1							
				2							
				3							
				4							
				5							
				6							
				7							
				8							
				9							
				10							
				11							
				12							
				13							
				14							
				15							
				16							
				17							
				18							
				19							
				20							
				21							
				22							
				23							
				13							
				82							
				162							
				169							
				1							
				4							
				5							
				37							
11	foresta demaniale Grotta	La Toco da Casauria (PE)	ettari 528,4360								
	foresta demaniale Grotta	La Toco da Casauria (PE)	ettari 208,6050								



Trasferito alla Regione ai sensi del DM 16/1/76
Da sottoscrivere i verbali di consegna tra
Trasferito alla Regione

n	Denominazione	Indirizzo	Descrizione	Riferimenti Catastrali			Utilizzazione	Acquisizione	Valore	Reddito annuo prodotto	Note
				foglio	part.	sub					
12	foresta demaniale Monte Picca	L'ESCUSANO (PE)	catastr. 20070000	1	38			Trasferito alla Regione ai sensi del DM 16/1/76 Da sottoscrivere i verbali di consegna tra Stato e Regione.			(B)
				10	110						
				20	58						
					208						
					2						
					3						
					4						
					5						
					6						
					7						
					8						
					10						
					11						
					12						
					13						
					14						
					15						
					16						
					17						
					18						
	20										
	21										
	22										
	23										
	24										
	25										
	26										
	27										
	28										
	29										
	30										
	31										
	32										
	33										
	34										
	35										
	36										
	37										
	38										
	39										
	40										
	41										
	42										
	43										
	44										
	45										
	46										
	47										
	48										
	49										
	50										
	51										
	52										
	53										
	54										
	55										
	56										
	57										
	58										
	59										
	60										
	61										
	63										
	64										
	65										
	66										
	foresta demaniale Roccatagliata	Bussi sul Tirino (PE)	ettari 482,7907				Trasferito alla Regione ai sensi del DM 16/1/76 Da sottoscrivere i verbali di consegna tra Stato e Regione.				



n	Denominazione	Indirizzo	Dereizzazione	Riferimenti Catastrali			Utilizzazione	Requisizione	Valore	Reddito annuo prodotto	Note
				foglio part.	sub	cat.					
				67							
				68							
				69							
				70							
				71							
				72							
				73							
				74							
				75							
				76							
				77							
				78							
				79							
				80							
				82							
				83							
				84							
				85							
				86							
				87							
				88							
				89							
				91							
				93							
				94							
				95							
				96							
				97							
				100							
				101							
				102							
				103							
				104							
				107							
				108							
				109							
				110							
				111							
				112							
				113							
				114							
				115							
				116							
				118							
				119							
				120							
				121							
				122							
				123							
				124							
				125							
				126							
				127							
				129							
				130							
				131							
				132							
				133							
				134							
				135							
				137							
				139							
				140							
				142							
				143							
				145							
				144							
				145							
				146							
				147							
				148							
				149							
				150							
				151							

16



n	Denominazione	Indirizzo	Descrizione	Riferimenti Catastrali			Utilizzazione	Acquisizione	Valore	Reddito annuo prodotto	Note
				foglio	part.	pub. cat.					
				152							
				153							
				154							
				155							
				156							
				157							
				158							
				159							
				160							
				161							
				162							
				163							
				164							
				165							
				166							
				167							
				168							
				169							
				170							
				171							
				172							
				175							
				177							
				178							
				179							
				182							
				183							
				184							
				185							
				186							
				187							
				188							
				189							
				190							
				192							
				193							
				195							
				196							
				197							
				198							
				202							
				203							
				204							
				205							
				206							
				207							
				208							
				209							
				210							
				211							
				215							
				216							
				217							
				220							
				221							
				222							
				223							
				224							
				225							
				226							
				227							
				228							
				229							
				230							
				231							
				232							
				233							
				234							
				235							
				236							
				237							
				238							



n	Denominazione	Indirizzo	Descrizione	Riferimenti Catastrali			Utilizzazione	Acquisizione	Valore	Reddito annuo prodotto	Note	
				foglio part.	sub	cat.						
				239								
				240								
				241								
				242								
				243								
				244								
				245								
				247								
				249								
				250								
				251								
				252								
				254								
				255								
				256								
				258								
				260								
				261								
				263								
				1								
				2								
				3								
				4								
				5								
				6								
				7								
				8								
				9								
				10								
				11								
				12								
				13								
				14								
				15								
				16								
				17								
				18								
				19								
				20								
				21								
				23								
				25								
				30								
				41								
				42								
				43								
				44								
				45								
				46								
				47								
				48								
				49								
				119								
				143								
				153								
				233								
				323								
				346								
				43								
				173								
				174								
				470								
				620								
				11								
				25								
				2								
				3								
14	foresta demaniale Monte S. Angelo	Castiglione a Casauria (PE)	ettari 211,1310								Trasferito alla Regione ai sensi del DM 16/1/76 Da sottoscrivere i verbali di consegna tra Stato e Regione.	(B)
	foresta demaniale	Caramanico Terme	ettari 366,0109								Trasferito alla Regione	



n	Denominazione	Indirizzo	Derefezione	Riferimenti Catastrali			Utilizzazione	Acquisizione	Valore	Reddito annuo prodotto	Note
				foglio	part.	rub. cat.					
15	Piana Grande	(PE)		24				ai sensi del DM 16/1/76 Da sottoscrivere i verbali di consegna tra Stato e Regione.			(E)
				32							
16	foresta demaniale La Fossa	Corfinio (AQ)	ettari 228,0340					Trasferito alla Regione ai sensi del DM 16/1/76 Da sottoscrivere i verbali di consegna tra Stato e Regione.			(E)
17	foresta demaniale Feudo Ugni	Pennapiedimonte (CH)	ettari 1563,3861	14				Trasferito alla Regione ai sensi del DM 16/1/76 Da sottoscrivere i verbali di consegna tra Stato e Regione.			(E)
				15							



n	Denominazione	Indirizzo	Descrizione	Riferimenti Catastrali			Utilizzazione	Acquisizione	Valore	Reddito annuo prodotto	note
				foglio	part.	sub					
				16	366						
				18	3						
				19	2						
				2	20						
					15						
					28						
					42						
					43						
					45						
					47						
					49						
					50						
					51						
					70						
					366						
					2						
					3						
					13						
					14						
					1						
					2						
					3						
					4						
					5						
					20						
					1						
					15						
					28						
					42						
					43						
					45						
					47						
					49						
					50						
					51						
					56						
					57						
					58						
					59						
					61						
					63						
					64						
					68						
					69						
					70						
					72						
					91						
					95						
					102						
					107						
					108						
					1						
					2						
					3						
					9						
					12						
					14						
					15						
					16						
					17						
					18						
					20						
					21						
					22						
					23						
					24						
					59						
					62						
					66						
					68						
					1						
					2						
					3						
					6						
					1						
					2						
					3						
					4						
					5						
18	foresta demaniale Cerreto	Torrebruna (CH)	ettari 333,4050	12							
				16							
				20							
				21							



n	Denominazione	Indirizzo	Descrizione	Riferimenti Catastrali		Utilizzazione	Requisizione	Valore	Reddito annuo prodotto	Note
				foglio part.	sub : cat.					
19	foresta demaniale Colleluna	S. Giovanni Lipioni (CH)	ettari 31,2040	11			Trasferito alla Regione ai sensi del DM 16/1/76 Da sottoscrivere i verbali di consegna tra Stato e Regione.			(E)
				3						
20	foresta demaniale Collerotondo	Celenza sul Trigno (CH)	ettari 144,6475	1			Trasferito alla Regione ai sensi del DM 16/1/76 Da sottoscrivere i verbali di consegna tra Stato e Regione.			(E)
				3						
TOTALE				23				€	€	

Valori validi ai soli fini d'inventario determinati come segue:

(A) = Applicazione del costo di acquisizione e/o realizzazione, eventualmente rivalutato.

(B) = Applicazione dei dati catastali elaborati e rivalutati secondo le norme fiscali.


(C) = Applicazione dei valori stimati dai Comitati tecnici regionali di valutazione ex L.r. n. 16/90.

(D) = Applicazione dei valori di stima esistenti, eventualmente rivalutati.

(E) = Valutazione da definire.

* IMMOBILE INAGIBILE IN CONSEGUENZA DEL SISMA DEL 6/4/2009

** IMMOBILE PARZIALMENTE AGIBILE IN CONSEGUENZA DEL SISMA DEL 6/4/2009



12 - Vivai forestali



n	Denominazione	Indirizzo	Descrizione	Riferimenti Catastrali				Utilizzazione	Requisizione	Valore	Reddito annuo prodotto	note
				foglio	part.	sub	cat.					
1	Vivaio Mammarella	L'Aquila Località S. Elia	Terreno di circa 7 ettari più fabbricato per custode e capannoni per laboratorio essenze micorizzate	35	224-246-376-1033			Sede del Vivaio Forestale Parzialmente inagibile causa sisma 6/4/09.	Trasferito alla Regione ai sensi del DPR 11/72, verbale di consegna del 8.3.1979	€ 656.006,38		(B)
2	Vivaio Cannuccia	Raiano (AQ) Via Pratola, 3	Terreno di superficie di mq. 9710	8	399			Sede del Vivaio Forestale	Trasferito alla Regione ai sensi del DPR 11/72 art.12°, verbale di consegna provvisorio del 30.12.1977	€ 6.763,25		(B)
3	Vivaio forestale Fonte dell'Eremita	Roccaraso (AQ)	ettari 4,5000					Sede del Vivaio Forestale	Trasferito alla Regione ai sensi del DPR 11/72 art.12°	€		(B)
4	Fabbricati vivaio forestale di S.Filomena	Chieti Scalo	n. 2 fabbricati costruiti su area demaniale ramo tratturi.	44	4508 2-3-4 4509 1-2-3			In uso al vivaio forestale.	Trasferito alla Regione ai sensi del DPR 11/72 art.12°	€ 442.649,76		(A)
5	Vivaio forestale Acquaviva	Teramo	composto da due porzioni di mq 15210 e mq 8222	63	129-255			Sede del Vivaio Forestale	Trasferito alla Regione ai sensi del DPR 11/72 art.12°, verbale di consegna provvisorio del 27.11.1975. Da perfezionare il trasferimento dallo Stato	€		(E)
				70	147-148-149-150-151			Ampliamento	Trasferito alla Regione ai sensi della L. 183/76	€		(B)



n	Denominazione	Indirizzo	Descrizione	Riferimenti Catastrali			Utilizzazione	Acquisizione	Valore	Reddito annuo prodotto	Note
				foglio	part.	sub					
	TOTALE								€ 1.105.419,39	€	

Valori validi ai soli fini d'inventario determinati come segue:

(A) = Applicazione del costo di acquisizione e/o realizzazione, eventualmente rivalutato.

(B) = Applicazione dei dati catastali elaborati e rivalutati secondo le norme fiscali.

(C) = Applicazione dei valori stimati dai Comitati tecnici regionali di valutazione ex L.r. n. 16/90.

(D) = Applicazione dei valori di stima esistenti, eventualmente rivalutati.

(E) = Valutazione da definire.

* IMMOBILE INAGIBILE IN CONSEGUENZA DEL SISMA DEL 6/4/2009

** IMMOBILE PARZIALMENTE AGIBILE IN CONSEGUENZA DEL SISMA DEL 6/4/2009



13 - Tratturi



n	Denominazione	Indirizzo	Descrizione	Riferimenti Catastrali			Utilizzazione	Acquisizione	Valore	Reddito annuo prodotto	note
				foglio part.	sub	cat.					
1	Tratturo "L'Aquila - Foggia"	vari Comuni	Demanio armentizio composto da km 463,738 di suolo tratturale per circa ha 4.000 di superficie. Sottoposto a tutela ai sensi del D.Lgs 42/2004.				Concesso in porzioni in uso a diversi soggetti ai sensi della L.r. 35/86.	Trasferito alla Regione ai sensi del DPR 616/77			(E)
2	Tratturo "Lanciano - Cupello"	vari Comuni									(E)
3	Tratturo "Centurlelle - Montesecco"	vari Comuni									(E)
4	Tratturo "Celano - Foggia"	vari Comuni									(E)
5	Tratturo "Lucera - Castel di Sangro"	vari Comuni									(E)
6	Tratturo "Pescasseroli - Candela"	vari Comuni									(E)
7	Tratturo "Lanciano - Castelfrentano"	vari Comuni									(E)
8	Tratturo "Filetto - S. Eusanio"	vari Comuni									(E)
9	Tratturo "Ateleta - Biferno"	vari Comuni									(E)
10	Tratturo "Frisa - Rocca di Roseto"	vari Comuni									(E)
TOTALE									€	6.168.749,54	

Valori validi ai soli fini d'inventario determinati come segue:

(A) = Applicazione del costo di acquisizione e/o realizzazione, eventualmente rivalutato.



Handwritten signature or initials.

ELENCO BENI APPARTENENTI AL PATRIMONIO IMMOBILIARE DELLA GIUNTA REGIONALE D'ABRUZZO AL 31.12.2012

n	Denominazione	Indirizzo	Descrizione	Riferimenti Catastali			Utilizzazione	Acquisizione	Valore	prova
				foglio	part.	sub cat.				

(B) = Applicazione dei dati catastali elaborati e rivalutati secondo le norme fiscali.

(C) = Applicazione dei valori stimati dai Comitati tecnici regionali di valutazione ex L.r. n. 16/90.

(D) = Applicazione dei valori di stima esistenti, eventualmente rivalutati.

(E) = Valutazione da definire.

* IMMOBILE INAGIBILE IN CONSEGUENZA DEL SISMA DEL 6/4/2009

** IMMOBILE PARZIALMENTE AGIBILE IN CONSEGUENZA DEL SISMA DEL 6/4/2009



Quadro riepilogativo



4	Denominazione	Numero cepiti	Valore	Reddito annuo	Note
1	Fabbricati sedi uffici Giunta regionale	23	€ 60.179.785,58	€ 116.970,13	
2	Fabbricati usi diversi	22	€ 35.251.048,69	€ 32.423,83	
3	Caselli idraulici	10	€ 604.219,86	€ 3.724,25	
4	Impianti agroindustriali	5	€ 17.511.707,10	€ 77.565,00	
5	Centri di ricerca	3	€ 3.838.839,64	€ -	
6	Interporti e aeroporti	3	€ 34.466.918,02	€ -	
7	Terreni	9	€ 656.984,12	€ 1.400,00	
8	Immobili ex ferrovie gestione governativa	2	€ -	€ -	(E)
9	Immobili ex ARSSA	64	€ 25.798.211,19	€ -	
10	Immobili ex APTR	14	€ 4.948.666,38	€ -	
11	Foreste	20	€ -	€ 118.876,43	(E)
12	Vivai forestali	5	€ 1.105.419,39	€ -	
13	Tyatturi	10	€ -	€ 168.749,54	(E)
TOTALE			€ 184.361.799,97	€ 350.959,64	

Valori validi ai soli fini d'inventario
(E) = Valutazione da definire.

CONSIGLIO REGIONALE DELL'ABRUZZO

La presente copia, formata da N. 170

fogli è conforme all'originale.

L'Aquila, li 2.12.2012

IL RESPONSABILE

UFFICIO SEGRETERIA CONSIGLIO

Valerio Taddei

