





Mappa delle acque Reg.(CE) 854/2004

Area β (beta)

Regione Abruzzo

Anno 2012

Classificazione

-  Zona A
-  Zona B
-  Zona C
-  Non classificata (divieto di raccolta)

- X= Zona I 0,3 m.n.
- Y = Zona II 0,6 m.n.
- Z = Zona III 1 m.n.

ALLEGATO come parte integrante alla deliberazione
 n. **807** del **5 DIC. 2014**
 IL SEGRETARIO DELLA GIUNTA
(Dott. Franco La Civita)

TERAMO

PESCARA

CHIETI

Z
Y
X

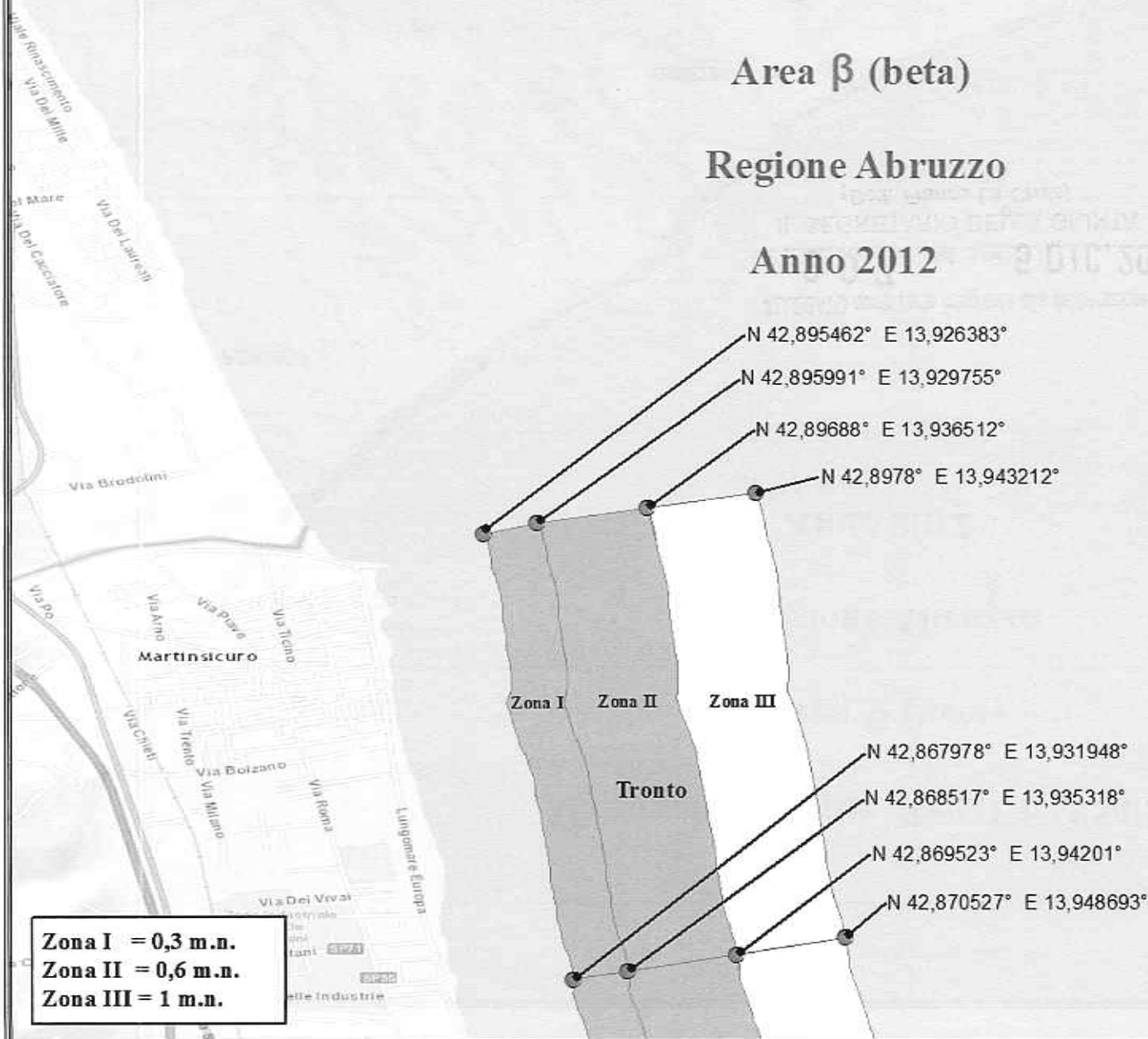


Mappa delle acque Reg.(CE) 854/2004

Area β (beta)

Regione Abruzzo

Anno 2012



Zona I = 0,3 m.n.
Zona II = 0,6 m.n.
Zona III = 1 m.n.

Classificazione

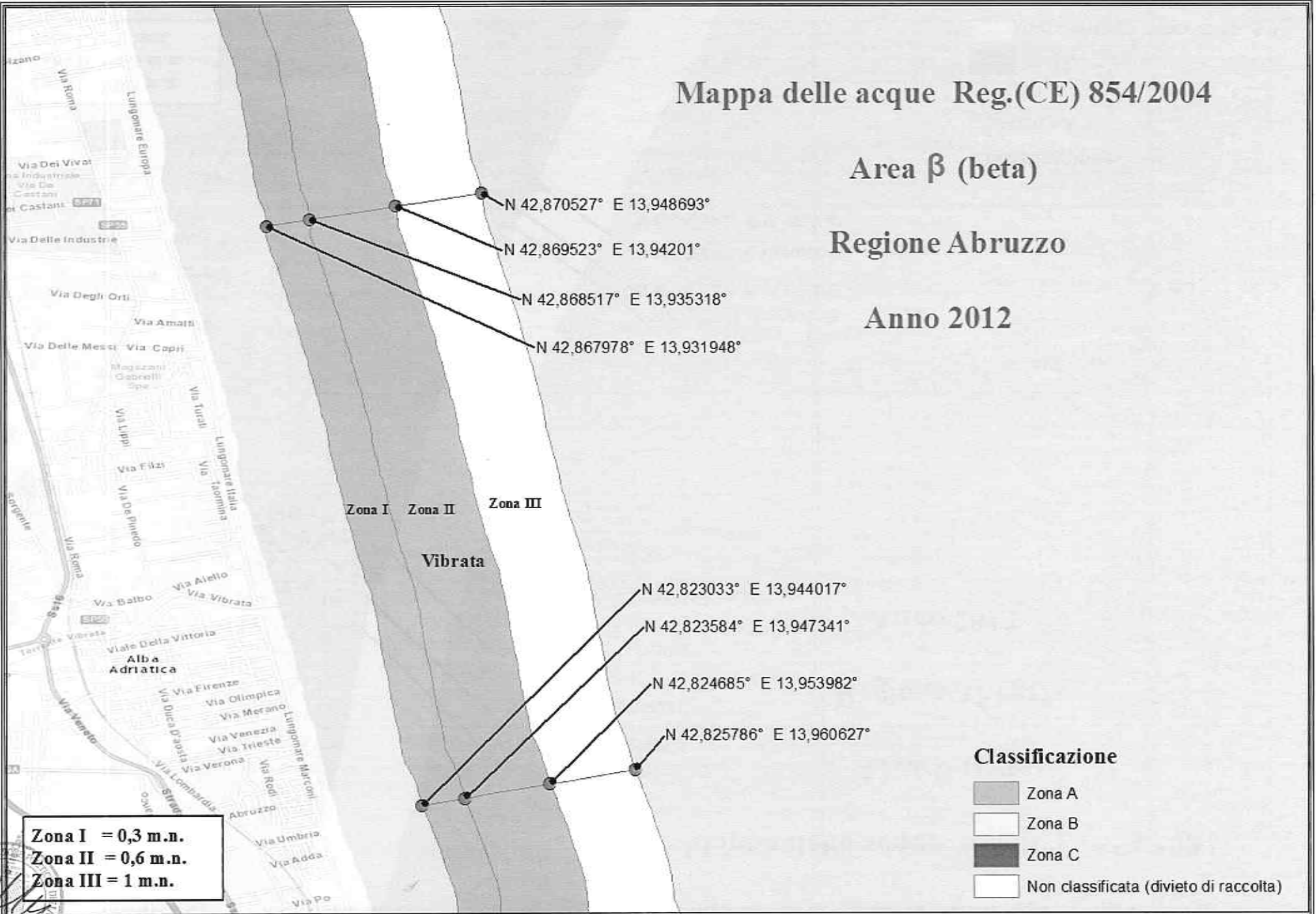
- Zona A
- Zona B
- Zona C
- Non classificata (divieto di raccolta)

Mappa delle acque Reg.(CE) 854/2004

Area β (beta)

Regione Abruzzo

Anno 2012



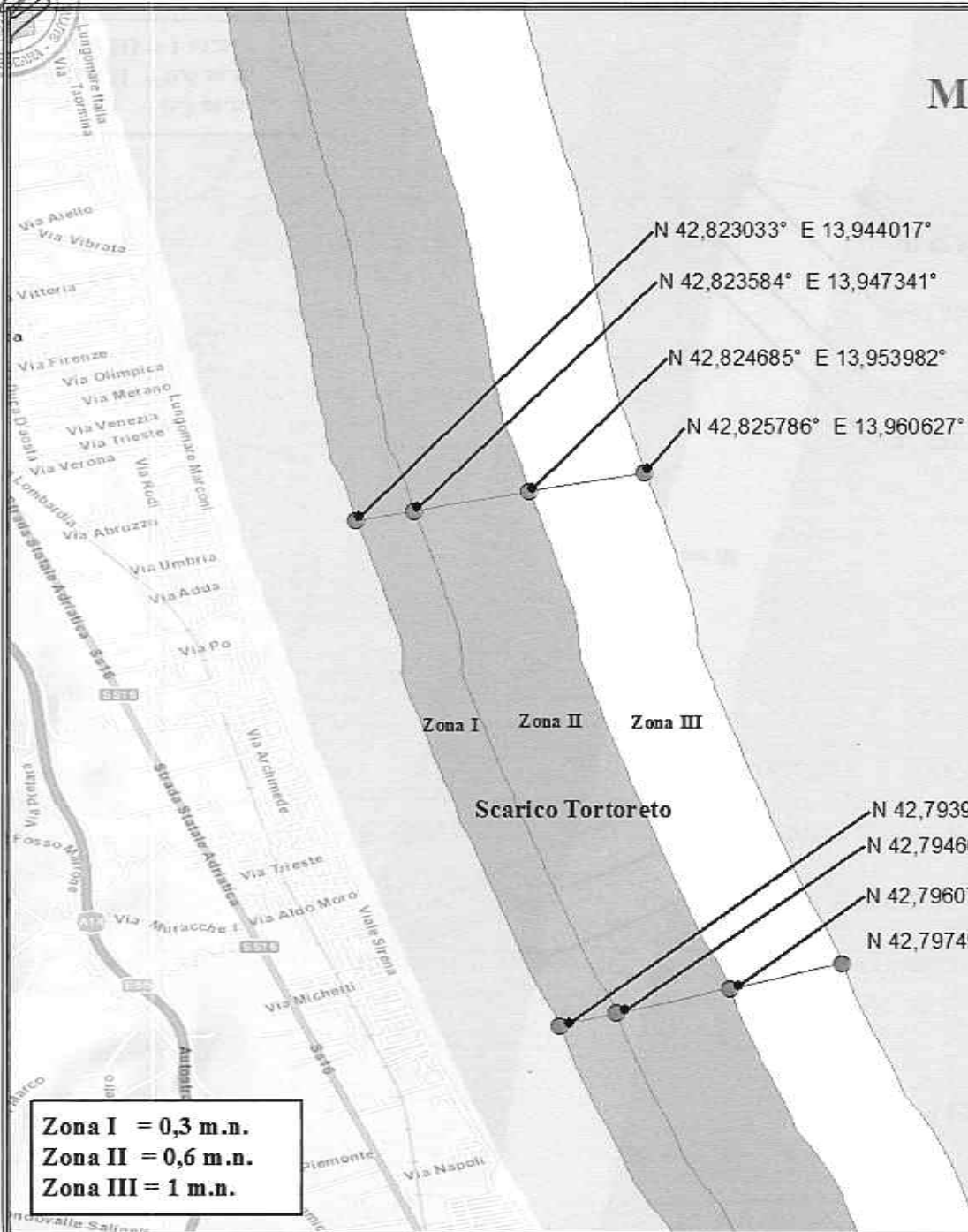


Mappa delle acque Reg.(CE) 854/2004

Area β (beta)

Regione Abruzzo

Anno 2012







Zona I Zona II Zona III

Scarico Tortoreto

Zona I = 0,3 m.n.
Zona II = 0,6 m.n.
Zona III = 1 m.n.

Classificazione

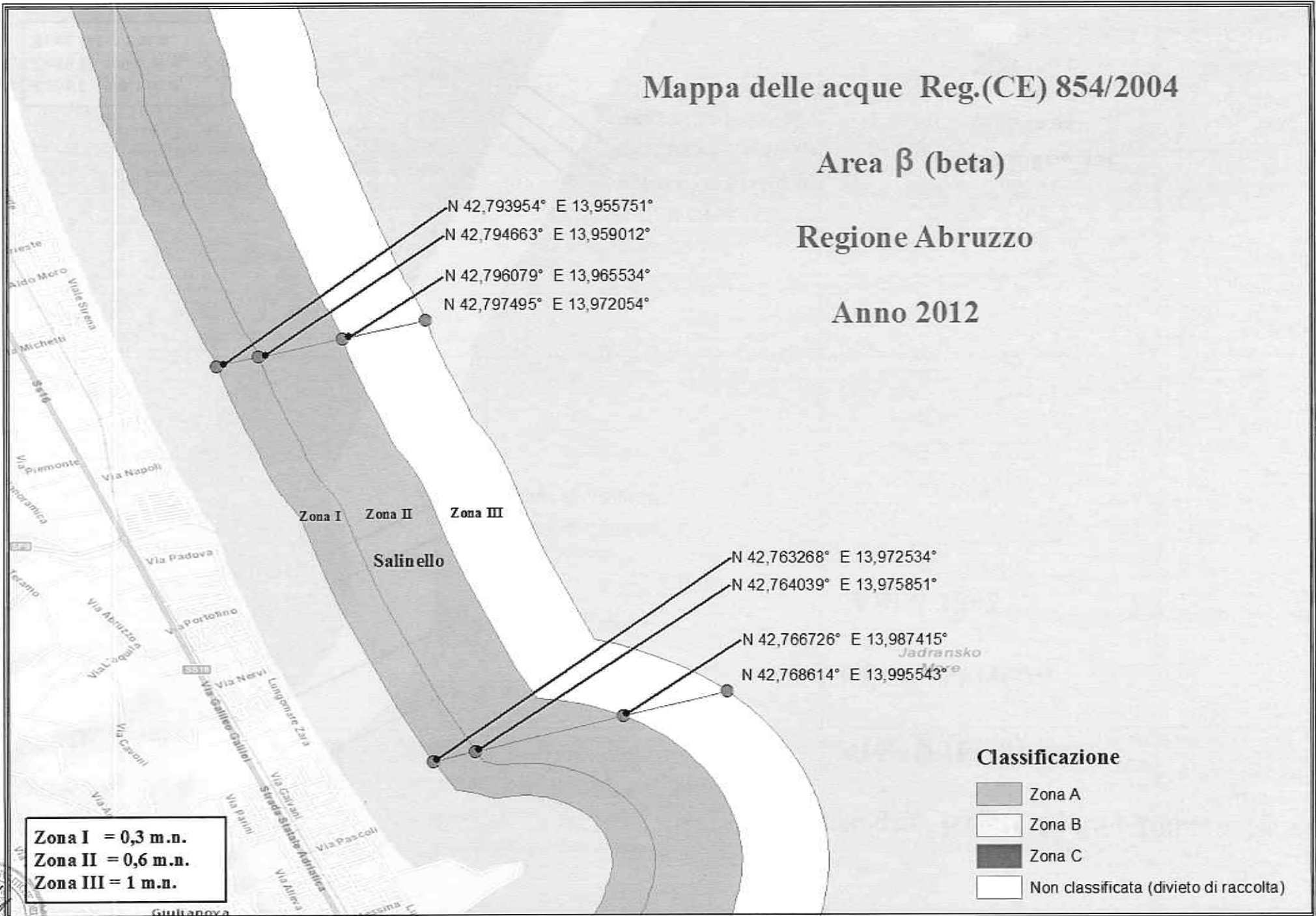
-  Zona A
-  Zona B
-  Zona C
-  Non classificata (divieto di raccolta)

Mapa delle acque Reg.(CE) 854/2004

Area β (beta)

Regione Abruzzo

Anno 2012



N 42,793954° E 13,955751°

N 42,794663° E 13,959012°

N 42,796079° E 13,965534°

N 42,797495° E 13,972054°

N 42,763268° E 13,972534°

N 42,764039° E 13,975851°

N 42,766726° E 13,987415°

N 42,768614° E 13,995543°

Zona I = 0,3 m.n.
Zona II = 0,6 m.n.
Zona III = 1 m.n.

Classificazione

- Zona A
- Zona B
- Zona C
- Non classificata (divieto di raccolta)



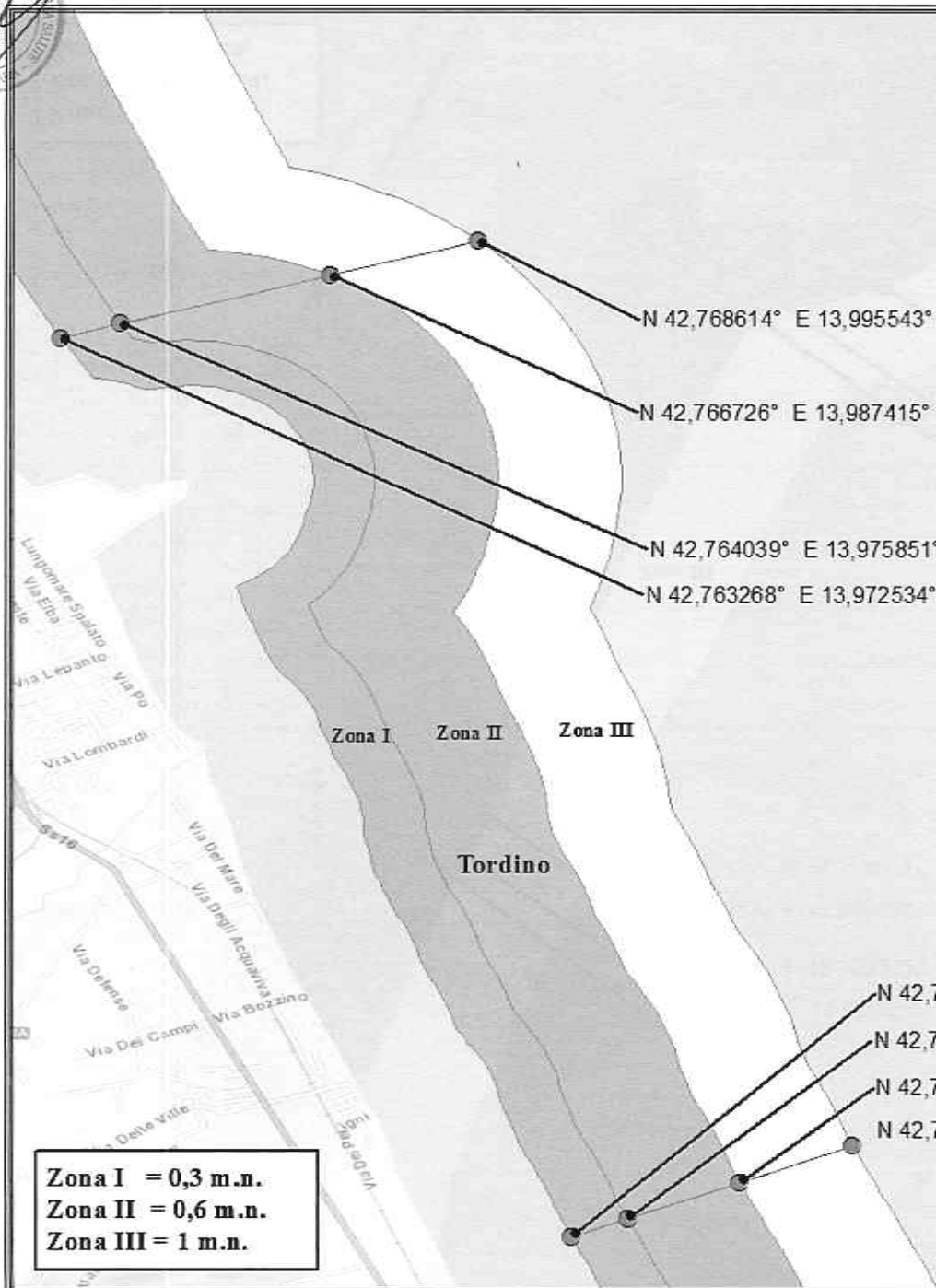


Mappa delle acque Reg.(CE) 854/2004

Area β (beta)

Regione Abruzzo

Anno 2012



N 42,768614° E 13,995543°

N 42,766726° E 13,987415°

N 42,764039° E 13,975851°

N 42,763268° E 13,972534°

Zona I Zona II Zona III

Tordino

N 42,713724° E 14,000732°





N 42,714723° E 14,003831°

N 42,716726° E 14,010054°

N 42,718732° E 14,016276°

Zona I = 0,3 m.n.
Zona II = 0,6 m.n.
Zona III = 1 m.n.

Classificazione

-  Zona A
-  Zona B
-  Zona C
-  Non classificata (divieto di raccolta)

Mappa delle acque Reg.(CE) 854/2004

Area β (beta)

Regione Abruzzo

Anno 2012

N 42,713724° E 14,000732°

N 42,714723° E 14,003831°

N 42,716726° E 14,010054°

N 42,718732° E 14,016276°

Zona I

Zona II

Zona III

Accolle

N 42,673635° E 14,029388°

N 42,674751° E 14,032464°

N 42,676968° E 14,038582°

N 42,679178° E 14,044675°

Classificazione

- Zona A
- Zona B
- Zona C
- Non classificata (divieto di raccolta)

Zona I = 0,3 m.n.
Zona II = 0,6 m.n.
Zona III = 1 m.n.

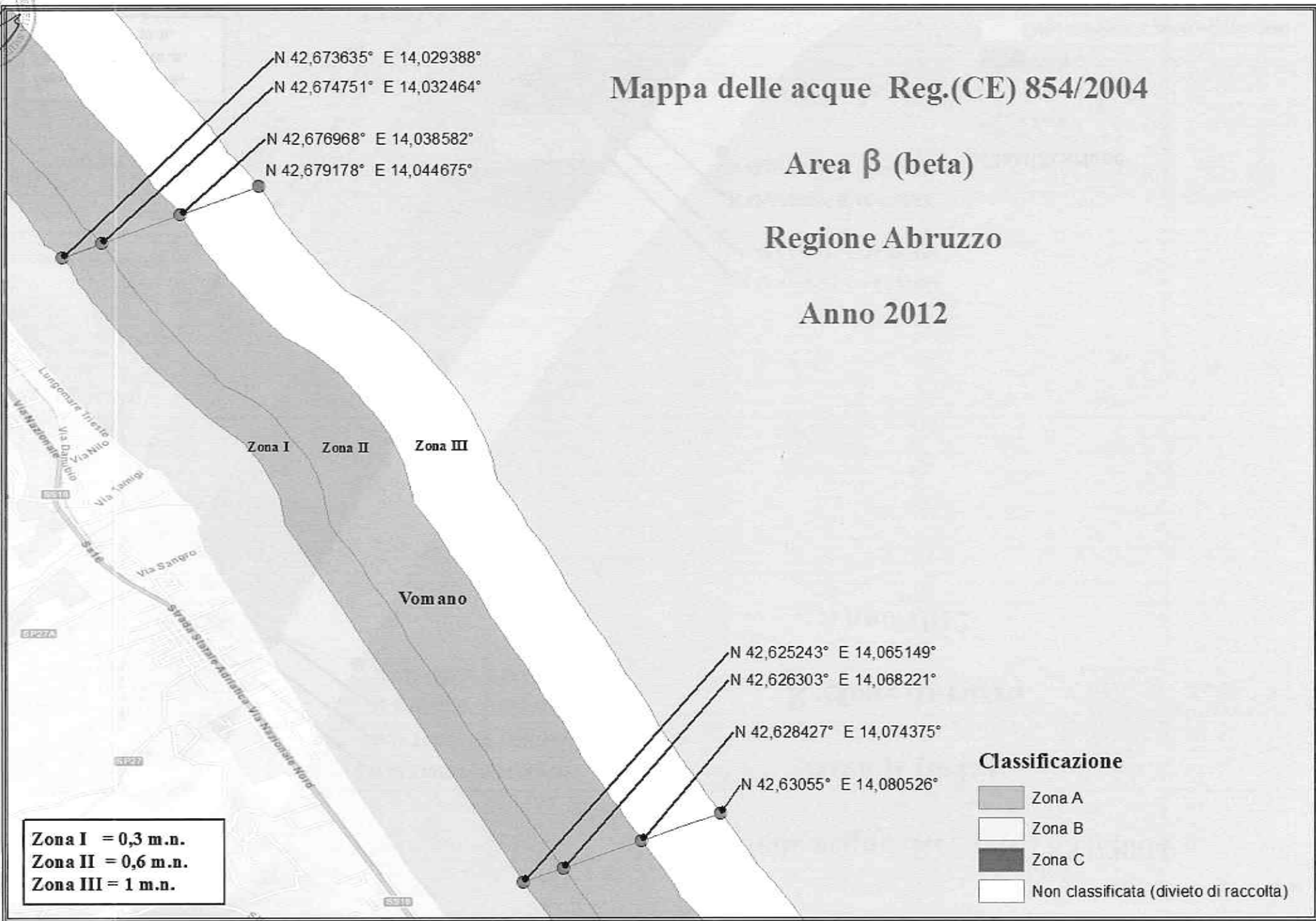


Mappa delle acque Reg.(CE) 854/2004

Area β (beta)

Regione Abruzzo

Anno 2012



Zona I = 0,3 m.n.
Zona II = 0,6 m.n.
Zona III = 1 m.n.

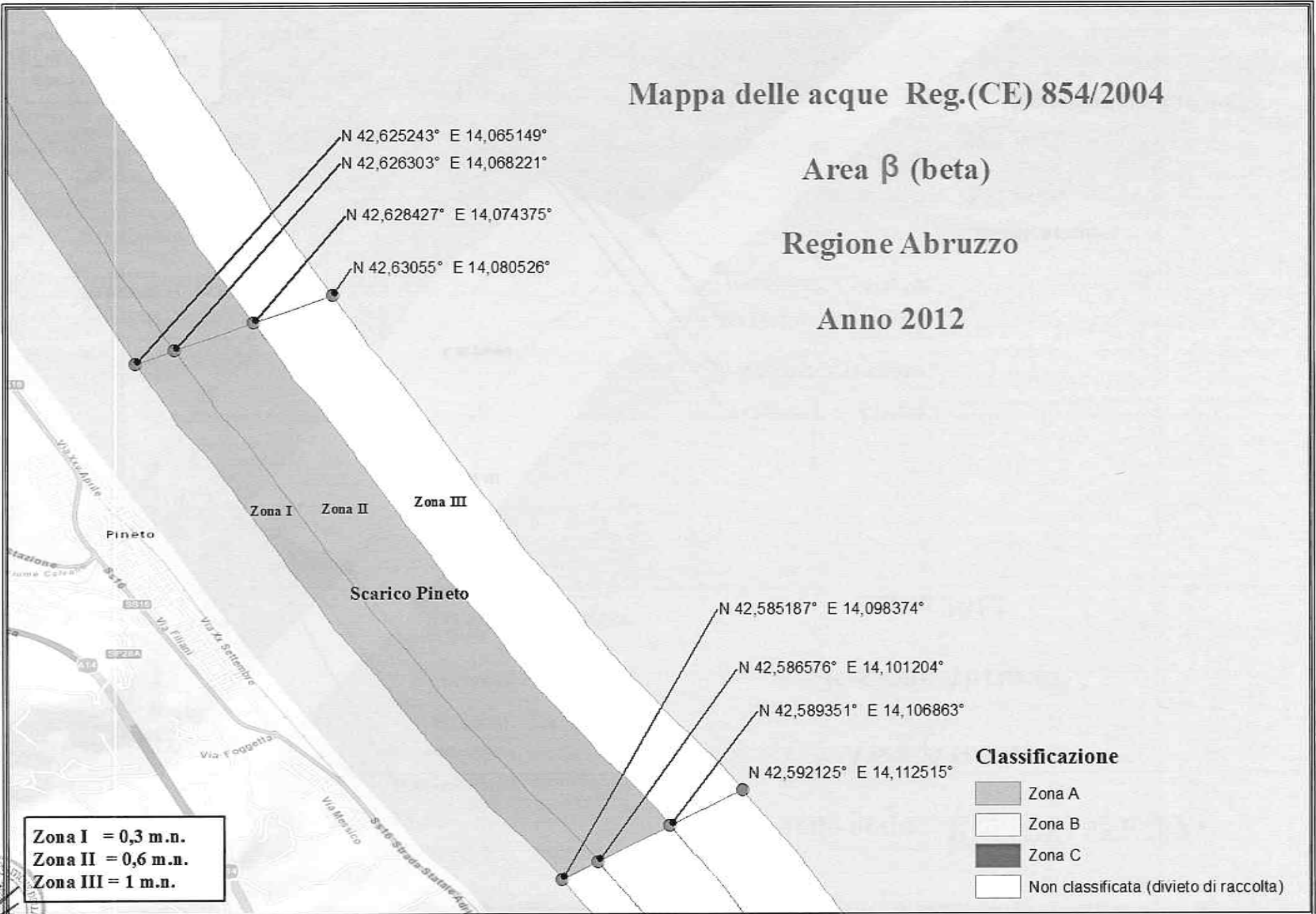


Mappa delle acque Reg.(CE) 854/2004

Area β (beta)

Regione Abruzzo

Anno 2012



Allegato B - Pag. 9

Zona I = 0,3 m.n.
Zona II = 0,6 m.n.
Zona III = 1 m.n.

Classificazione

	Zona A
	Zona B
	Zona C
	Non classificata (divieto di raccolta)

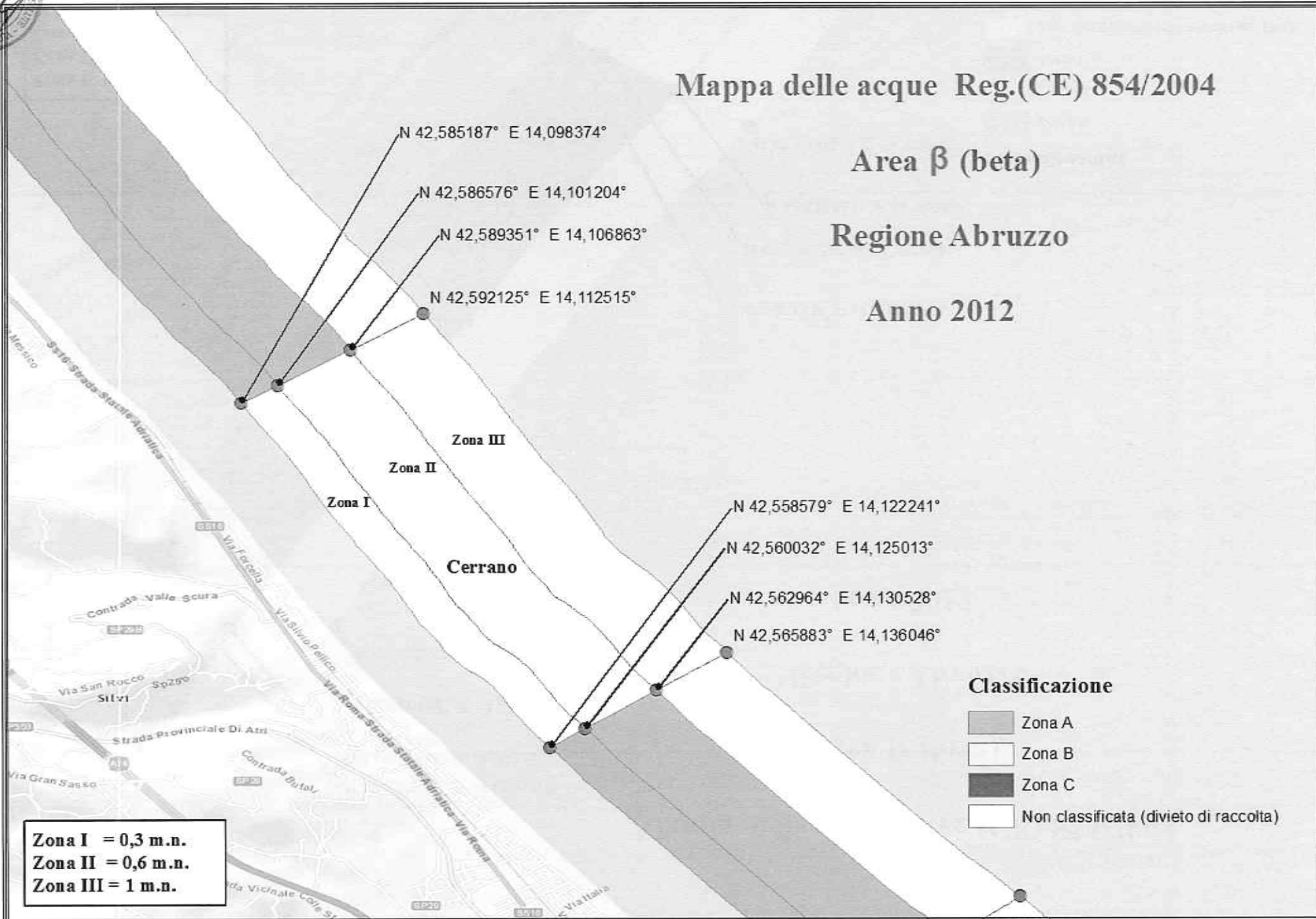


Mappa delle acque Reg.(CE) 854/2004

Area β (beta)

Regione Abruzzo

Anno 2012



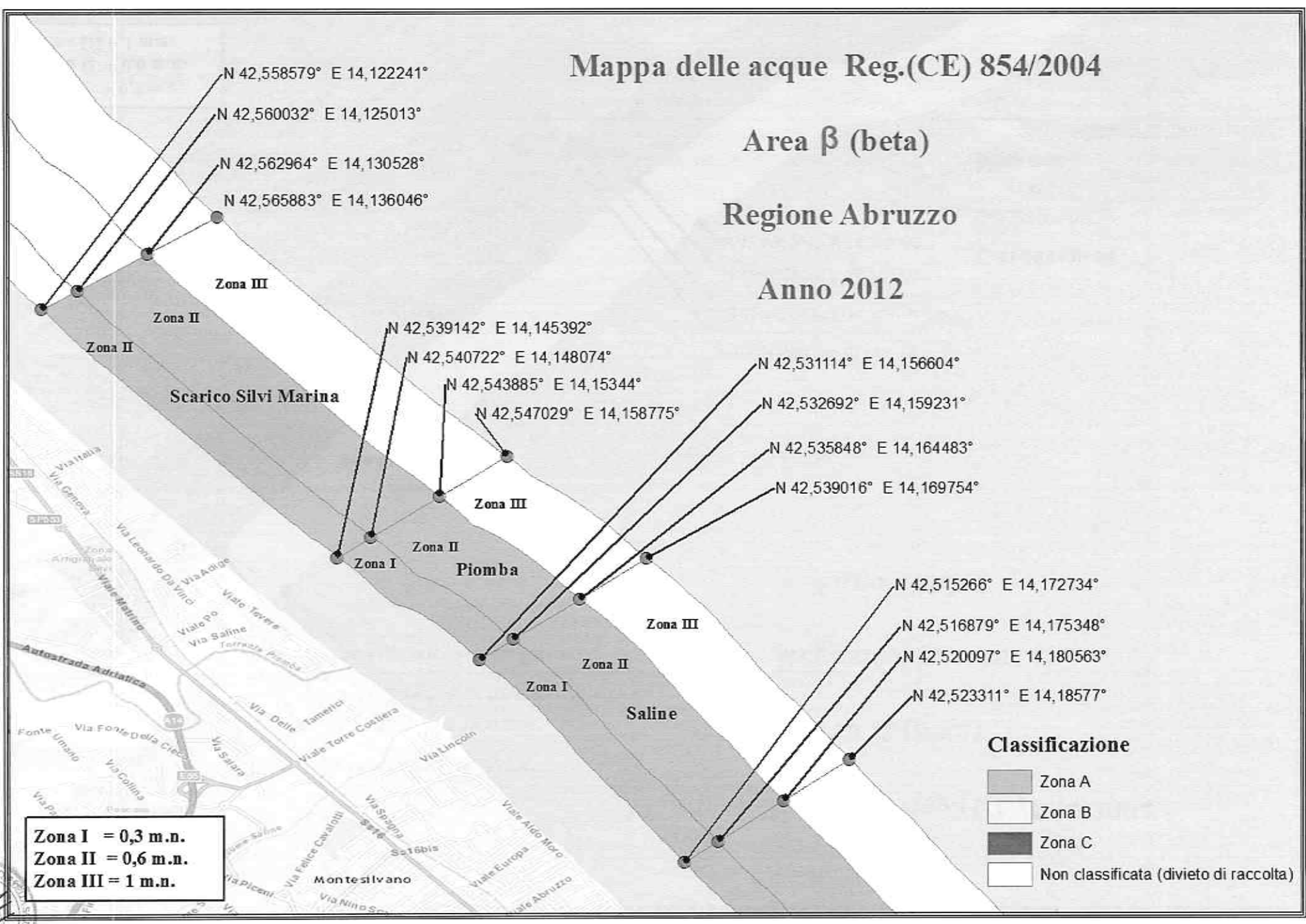
Mappa delle acque Reg.(CE) 854/2004

Area β (beta)

Regione Abruzzo

Anno 2012

Allegato B - Pag. 11



N 42,558579° E 14,122241°
N 42,560032° E 14,125013°
N 42,562964° E 14,130528°
N 42,565883° E 14,136046°

Zona III

Zona II

Zona II

Scarico Silvi Marina

N 42,539142° E 14,145392°

N 42,540722° E 14,148074°

N 42,543885° E 14,15344°

N 42,547029° E 14,158775°

Zona III

Zona I

Zona II

Piomba

N 42,531114° E 14,156604°

N 42,532692° E 14,159231°

N 42,535848° E 14,164483°

N 42,539016° E 14,169754°

N 42,515266° E 14,172734°

N 42,516879° E 14,175348°

N 42,520097° E 14,180563°

N 42,523311° E 14,18577°

Zona III

Zona II

Zona I

Saline

Classificazione

- Zona A
- Zona B
- Zona C
- Non classificata (divieto di raccolta)

Zona I = 0,3 m.n.
Zona II = 0,6 m.n.
Zona III = 1 m.n.





Mappa delle acque Reg.(CE) 854/2004

Area β (beta)

Regione Abruzzo

Anno 2012

- N 42,515266° E 14,172734°
- N 42,516879° E 14,175348°
- N 42,520097° E 14,180563°
- N 42,523311° E 14,18577°

- N 42,48598° E 14,205718°
- N 42,487649° E 14,20826°
- N 42,490979° E 14,213333°
- N 42,494304° E 14,218399°

Zona I
Zona II
Zona III

Mazzocco

Classificazione

- Zona A
- Zona B
- Zona C
- Non classificata (divieto di raccolta)

Zona I = 0,3 m.n.
Zona II = 0,6 m.n.
Zona III = 1 m.n.

Mappa delle acque Reg.(CE) 854/2004

Area β (beta)

Regione Abruzzo

Anno 2012

N 42,48598° E 14,205718°

N 42,487649° E 14,20826°

N 42,490979° E 14,213333°

N 42,494304° E 14,218399°

N 42,461068° E 14,241976°

N 42,462775° E 14,244603°

N 42,466427° E 14,250219°

N 42,470191° E 14,256009°

Classificazione

- Zona A
- Zona B
- Zona C
- Non classificata (divieto di raccolta)

Zona I = 0,3 m.n.
Zona II = 0,6 m.n.
Zona III = 1 m.n.



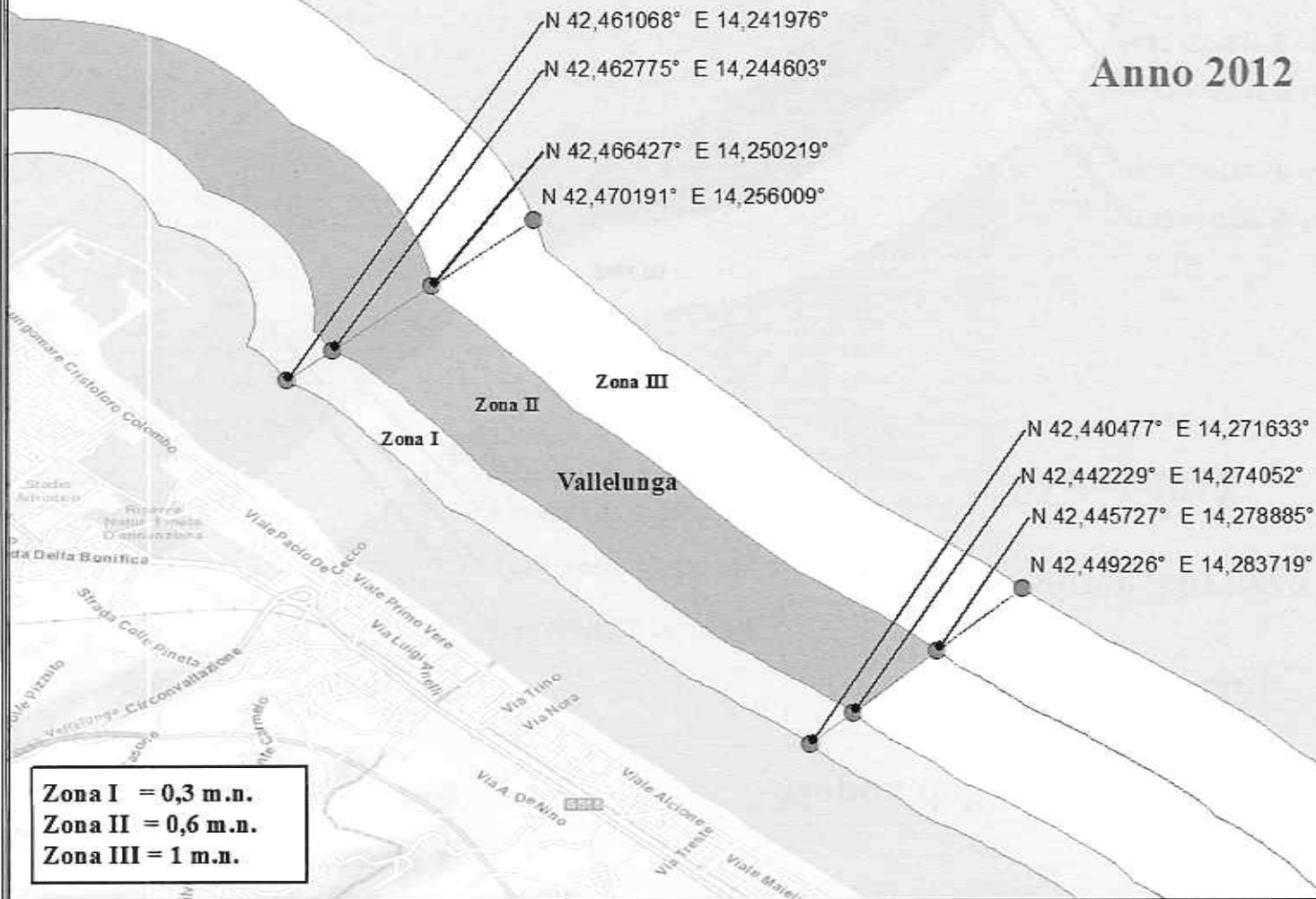
Mappa delle acque Reg.(CE) 854/2004

Area β (beta)

Regione Abruzzo

Jadransko
More

Anno 2012







Mappa delle acque Reg.(CE) 854/2004

Area β (beta)

Regione Abruzzo

Anno 2012

Classificazione

-  Zona A
-  Zona B
-  Zona C
-  Non classificata (divieto di raccolta)

N 42,440477° E 14,271633°

N 42,442229° E 14,274052°

N 42,445727° E 14,278885°

N 42,449226° E 14,283719°

N 42,415052° E 14,313244°

N 42,416904° E 14,315541°

N 42,420598° E 14,320123°

N 42,424312° E 14,324732°

Zona I = 0,3 m.n.

Zona II = 0,6 m.n.

Zona III = 1 m.n.







Mappa delle acque Reg.(CE) 854/2004

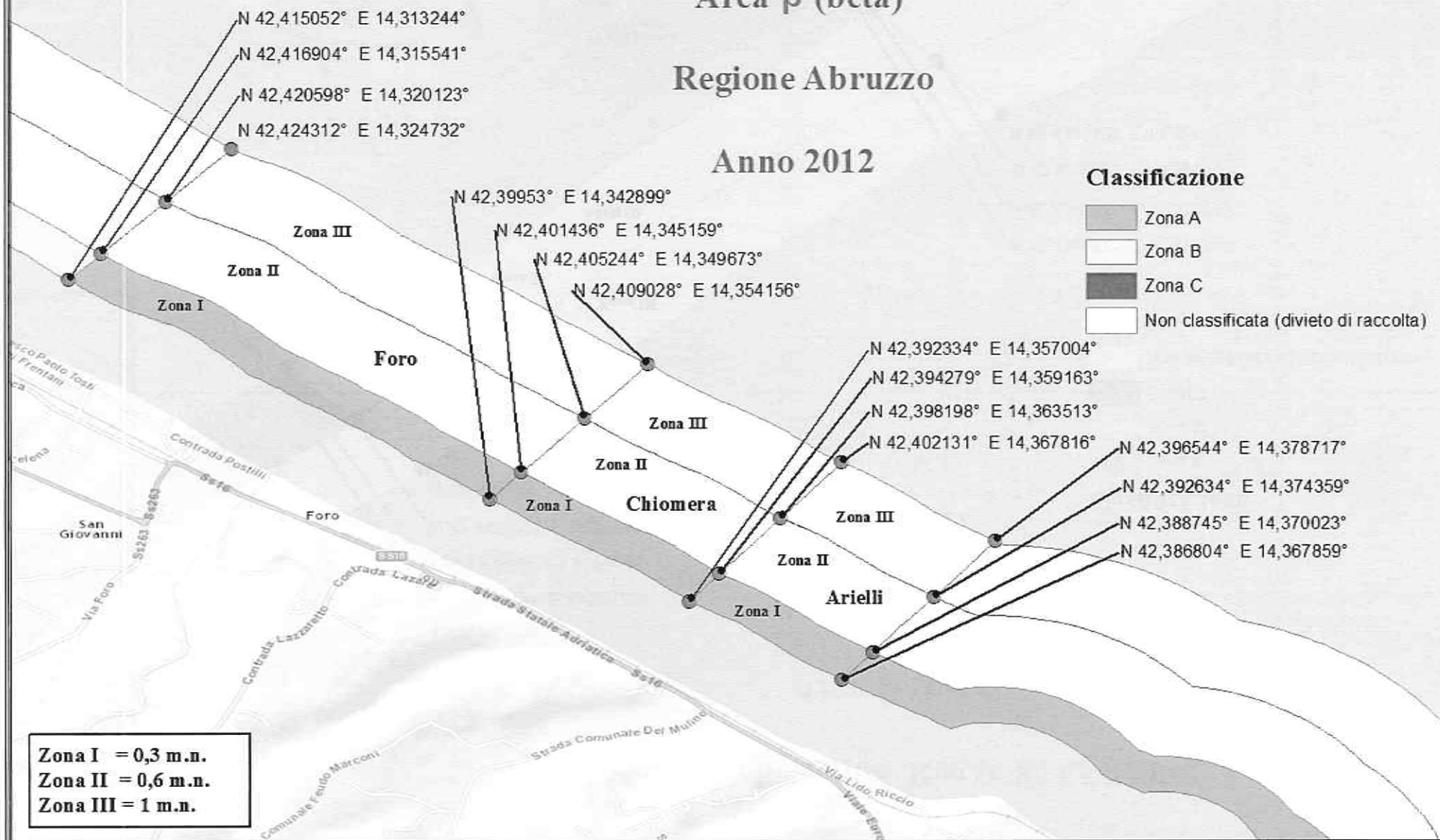
Area β (beta)

Regione Abruzzo

Anno 2012

Classificazione

-  Zona A
-  Zona B
-  Zona C
-  Non classificata (divieto di raccolta)



Mappa delle acque Reg.(CE) 854/2004

Area β (beta)





Regione Abruzzo

Anno 2012

N 42,396544° E 14,378717°
N 42,392634° E 14,374359°
N 42,388745° E 14,370023°
N 42,386804° E 14,367859°

N 42,360624° E 14,419523°
N 42,362591° E 14,421993°
N 42,3665° E 14,426901°
N 42,370281° E 14,431648°

Classificazione

-  Zona A
-  Zona B
-  Zona C
-  Non classificata (divieto di raccolta)

Zona I = 0,3 m.n.
Zona II = 0,6 m.n.
Zona III = 1 m.n.

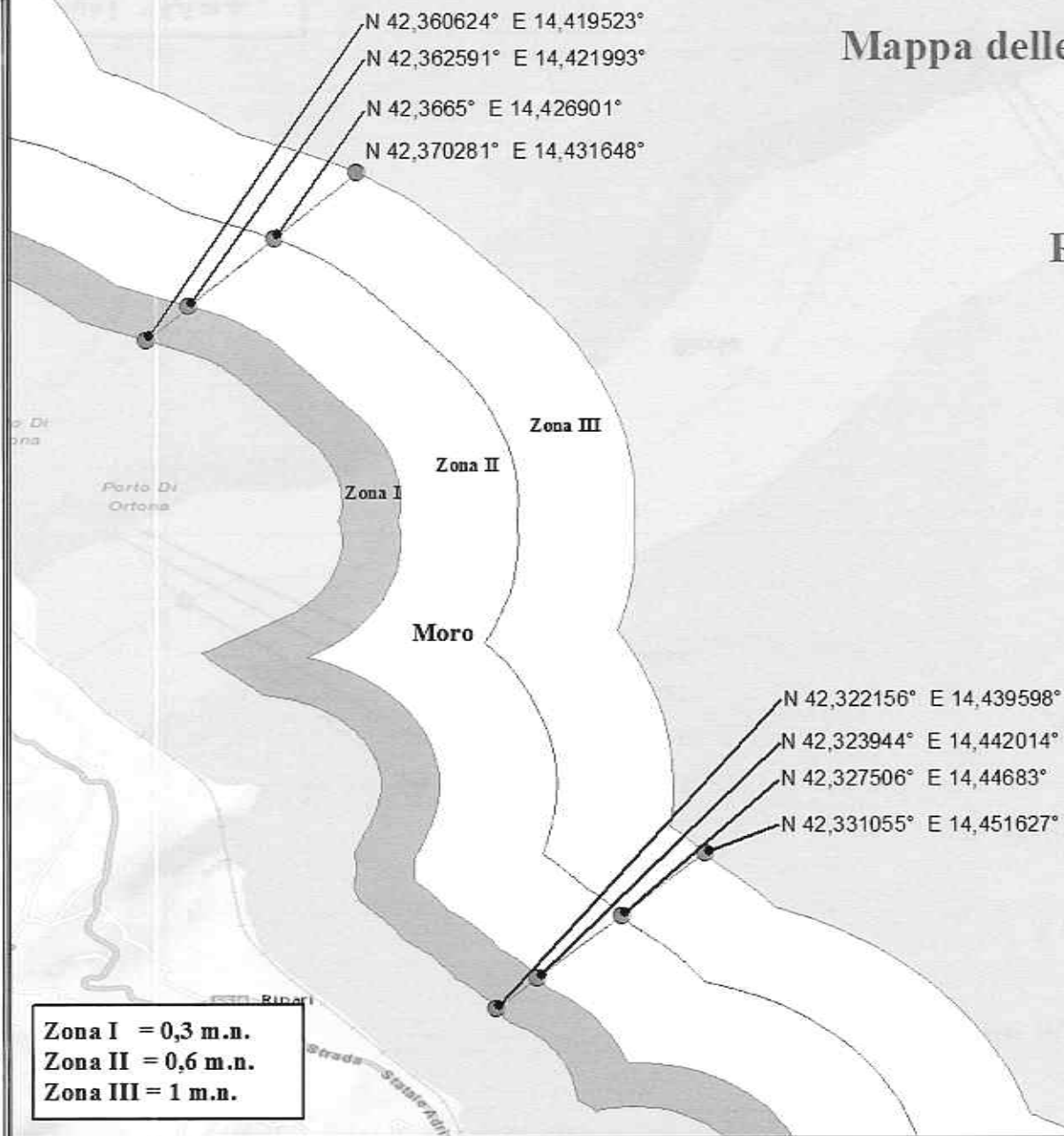


Mapa delle acque Reg.(CE) 854/2004

Area β (beta)

Regione Abruzzo

Anno 2012



Zona I = 0,3 m.n.
Zona II = 0,6 m.n.
Zona III = 1 m.n.

Classificazione

- Zona A
- Zona B
- Zona C
- Non classificata (divieto di raccolta)





Mappa delle acque Reg.(CE) 854/2004

Area β (beta)

Regione Abruzzo

Anno 2012

Classificazione

-  Zona A
-  Zona B
-  Zona C
-  Non classificata (divieto di raccolta)

N 42,322156° E 14,439598°
N 42,323944° E 14,442014°
N 42,327506° E 14,44683°
N 42,331055° E 14,451627°

N 42,291163° E 14,485996°
N 42,293093° E 14,488241°
N 42,296919° E 14,492692°
N 42,300724° E 14,497119°

Zona I = 0,3 m.n.
Zona II = 0,6 m.n.
Zona III = 1 m.n.

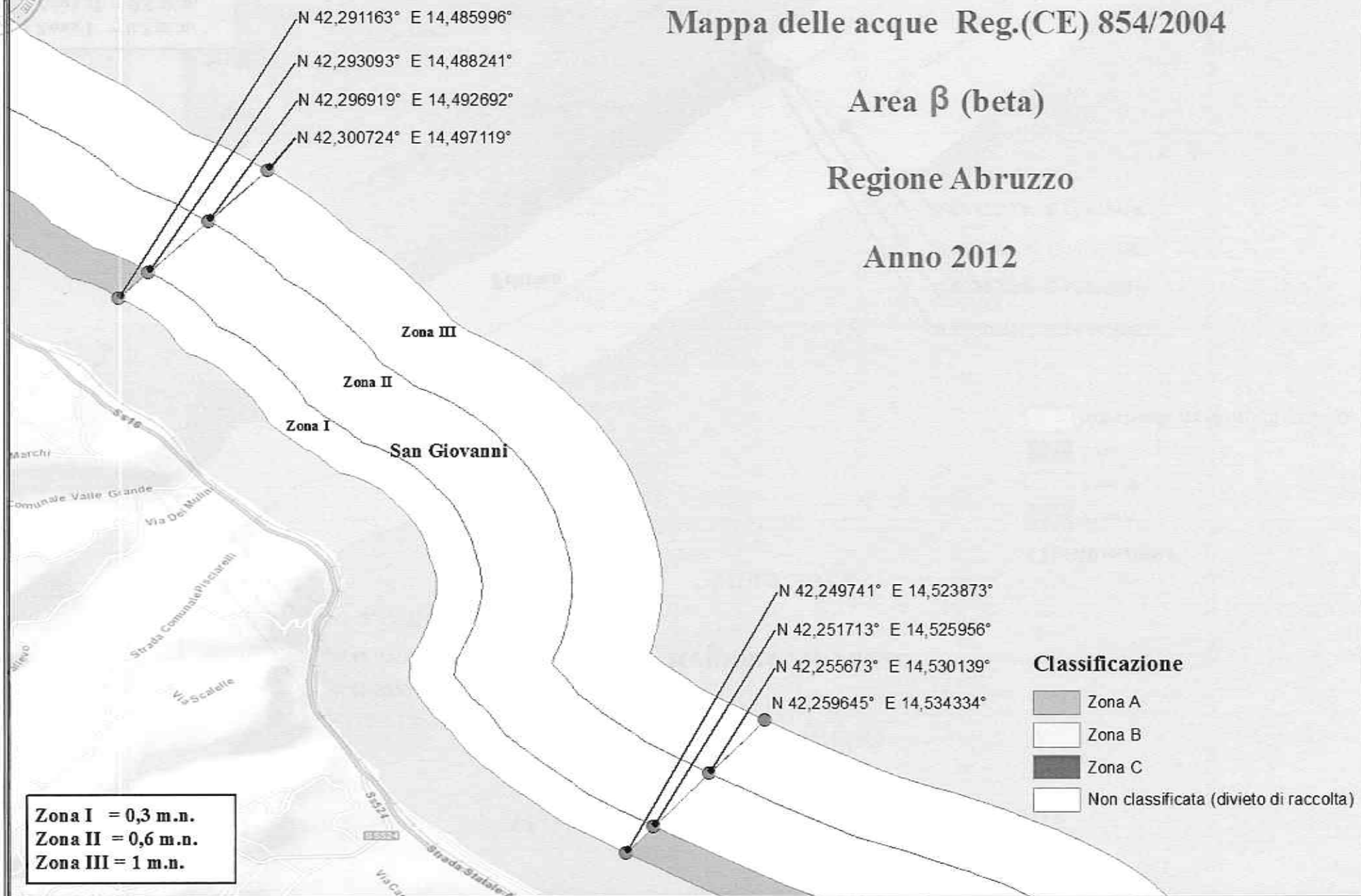


Mappa delle acque Reg.(CE) 854/2004

Area β (beta)

Regione Abruzzo

Anno 2012

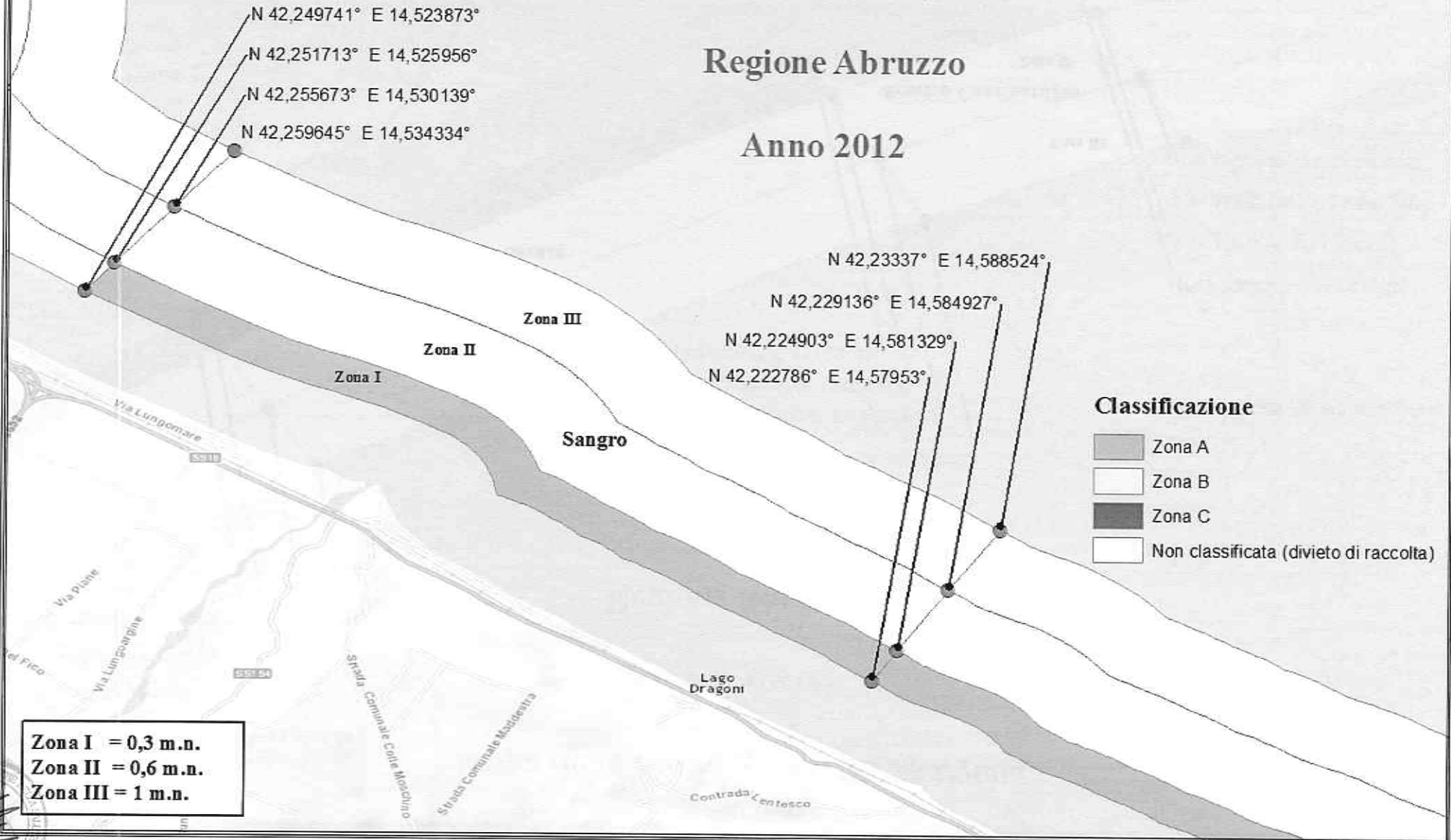


Mappa delle acque Reg.(CE) 854/2004

Area β (beta)

Regione Abruzzo

Anno 2012



Zona I = 0,3 m.n.
Zona II = 0,6 m.n.
Zona III = 1 m.n.









Mappa delle acque Reg.(CE) 854/2004

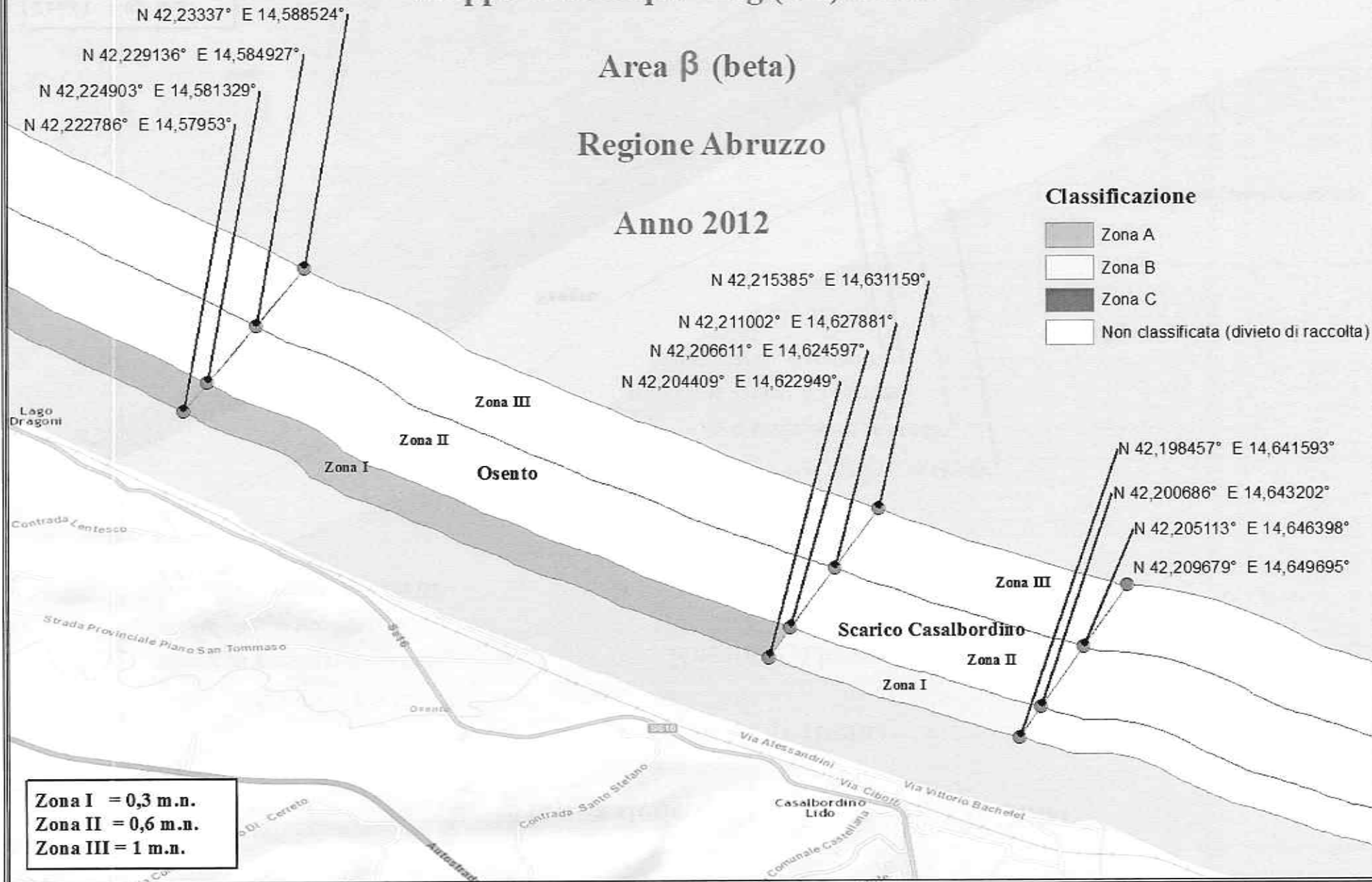
Area β (beta)

Regione Abruzzo

Anno 2012

Classificazione

-  Zona A
-  Zona B
-  Zona C
-  Non classificata (divieto di raccolta)



Zona I = 0,3 m.n.
Zona II = 0,6 m.n.
Zona III = 1 m.n.





Mappa delle acque Reg.(CE) 854/2004

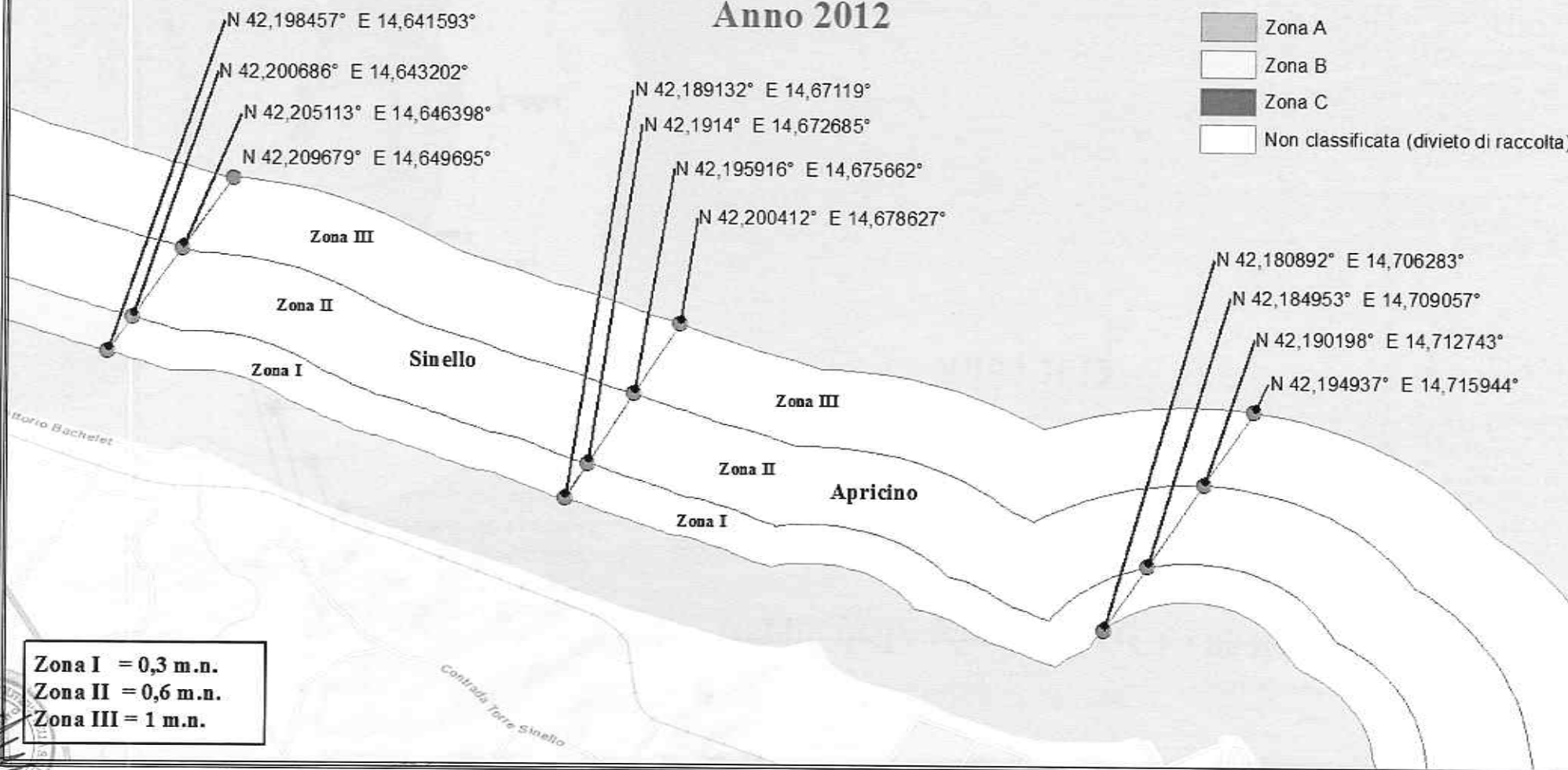
Area β (beta)

Regione Abruzzo

Anno 2012

Classificazione

-  Zona A
-  Zona B
-  Zona C
-  Non classificata (divieto di raccolta)

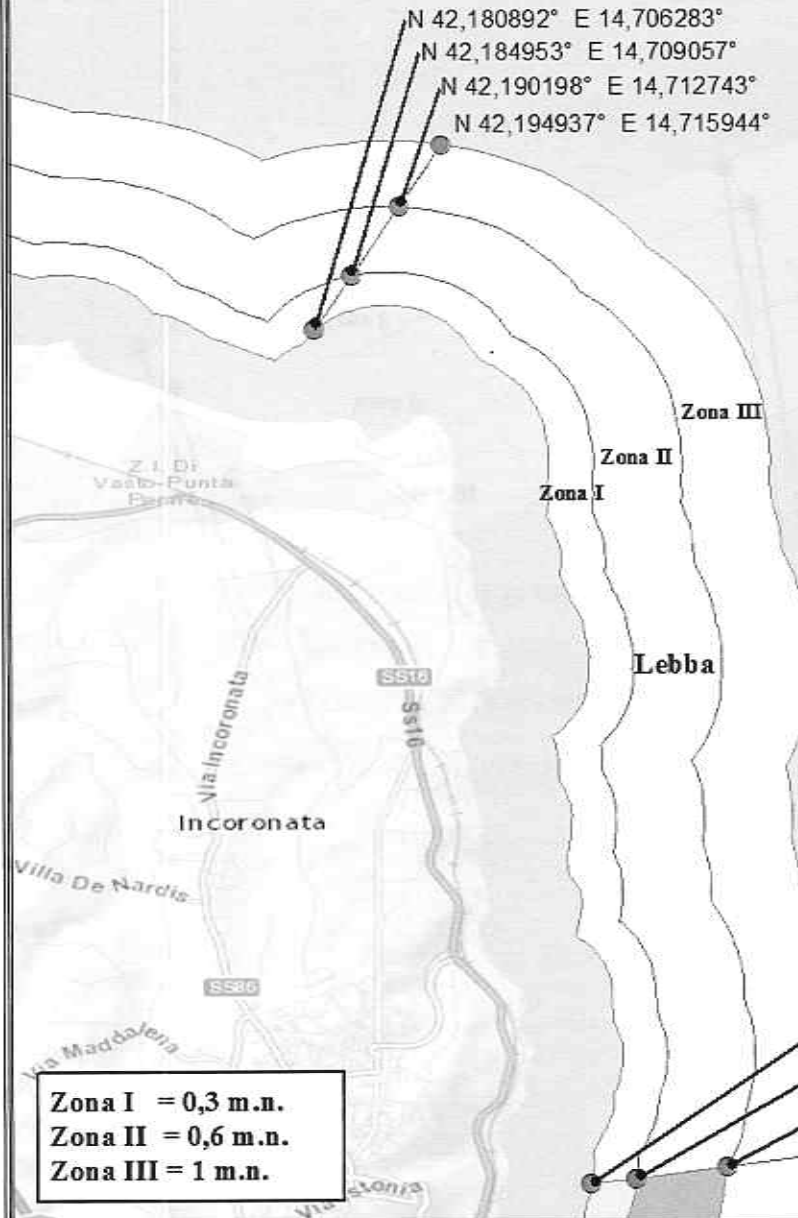


Mappa delle acque Reg.(CE) 854/2004

Area β (beta)

Regione Abruzzo

Anno 2012



Classificazione

- Zona A
- Zona B
- Zona C
- Non classificata (divieto di raccolta)

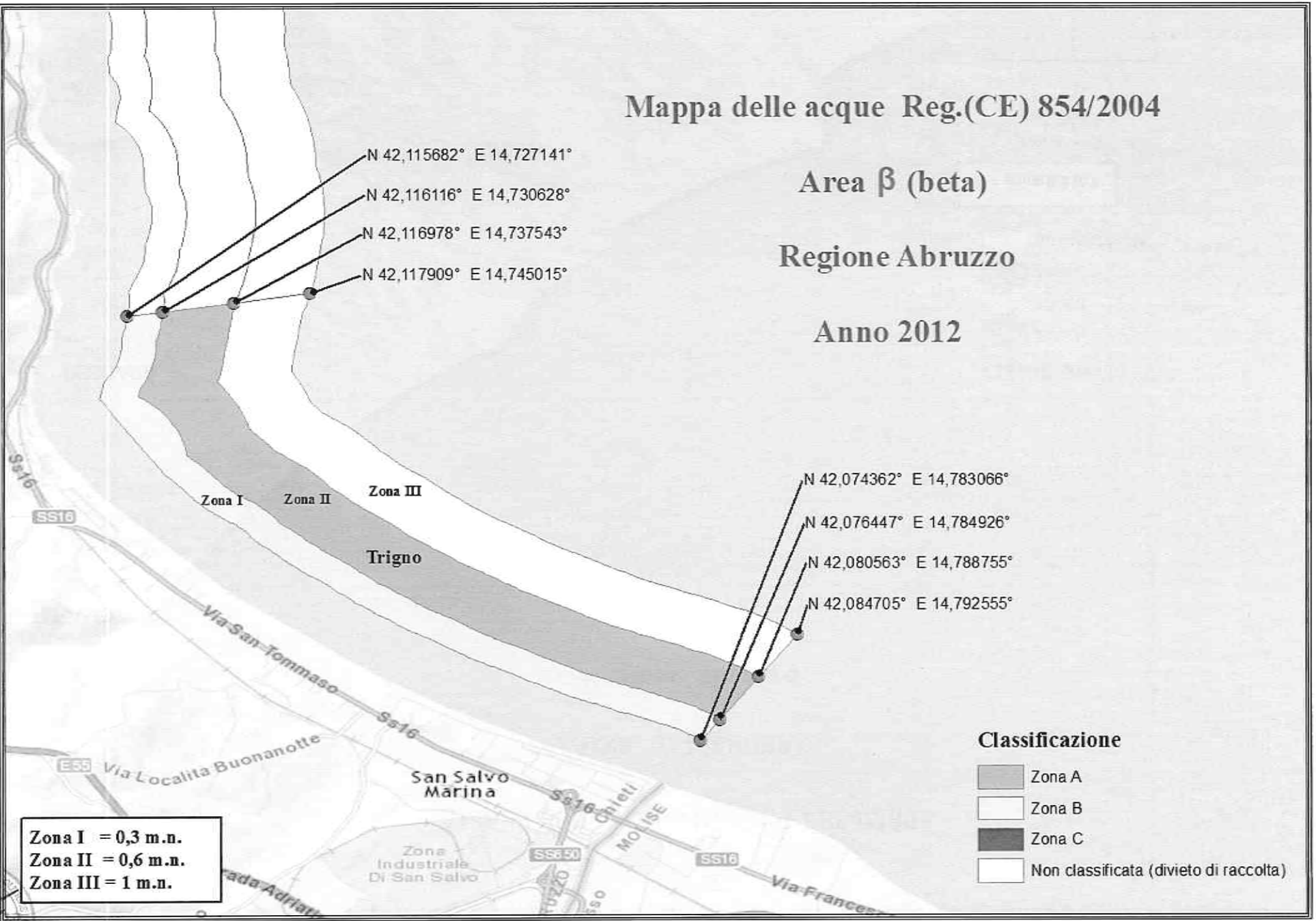
- N 42,115682° E 14,727141°
- N 42,116116° E 14,730628°
- N 42,116978° E 14,737543°
- N 42,117909° E 14,745015°

Mappa delle acque Reg.(CE) 854/2004

Area β (beta)

Regione Abruzzo

Anno 2012



Zona I = 0,3 m.n.
Zona II = 0,6 m.n.
Zona III = 1 m.n.





Mappa delle acque Reg.(CE) 854/2004

Area γ (gamma)

Regione Abruzzo





Anno 2012

TERAMO

PESCARA

CHIETI

Classificazione

-  Zona A
-  Zona B
-  Zona C
-  Non classificata

W = entro 0,3 m.n.

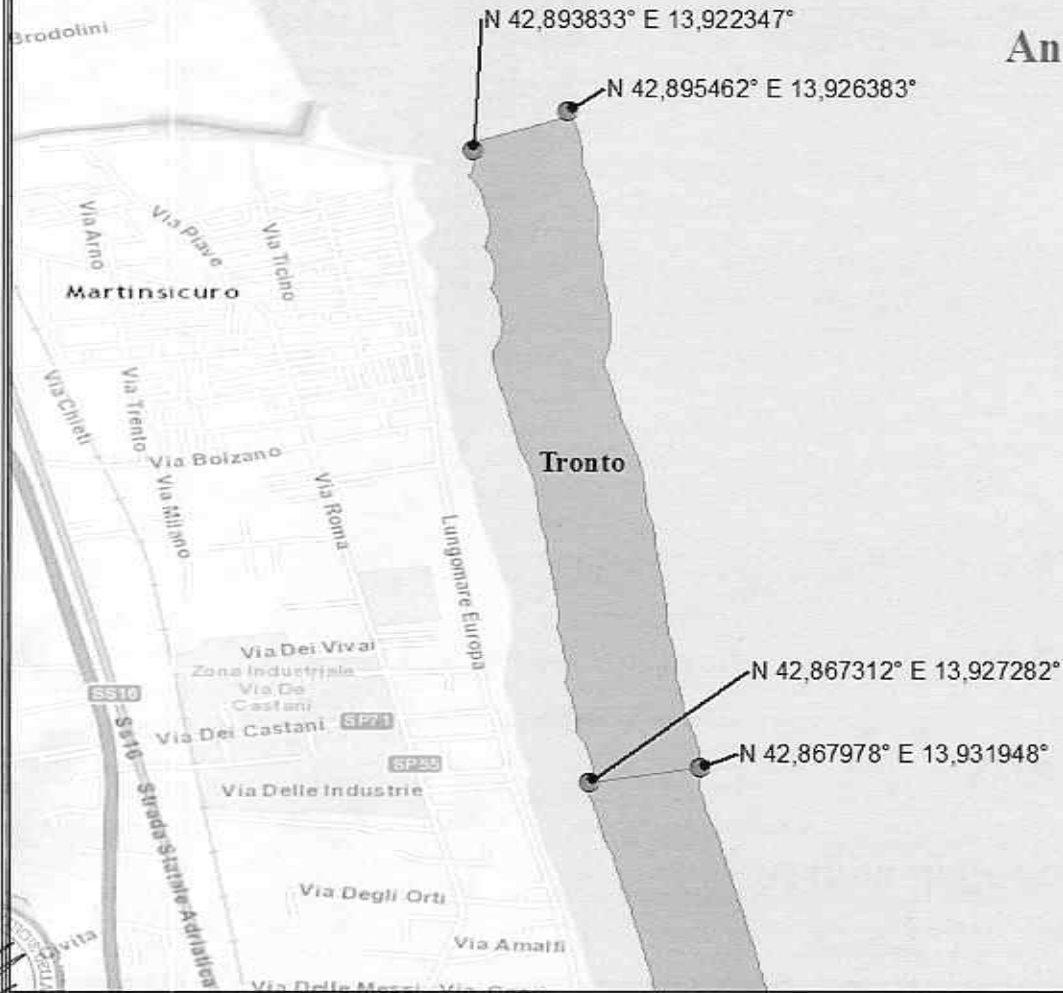


Mappa delle acque Reg.(CE) 854/2004

Area γ (gamma)

Regione Abruzzo

Anno 2012



Classificazione

- Zona A
- Zona B
- Zona C
- Non classificata



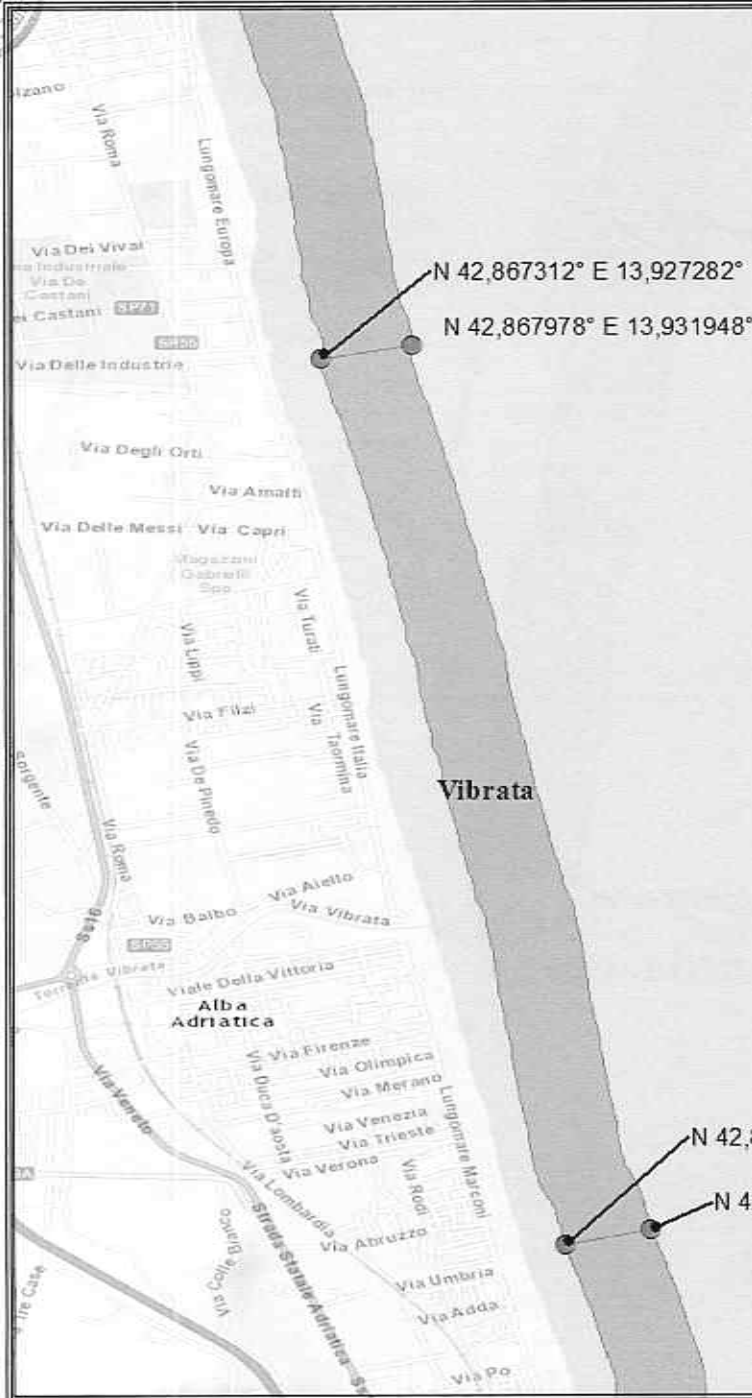


Mappa delle acque Reg.(CE) 854/2004

Area γ (gamma)

Regione Abruzzo

Anno 2012



Classificazione

	Zona A
	Zona B
	Zona C
	Non classificata

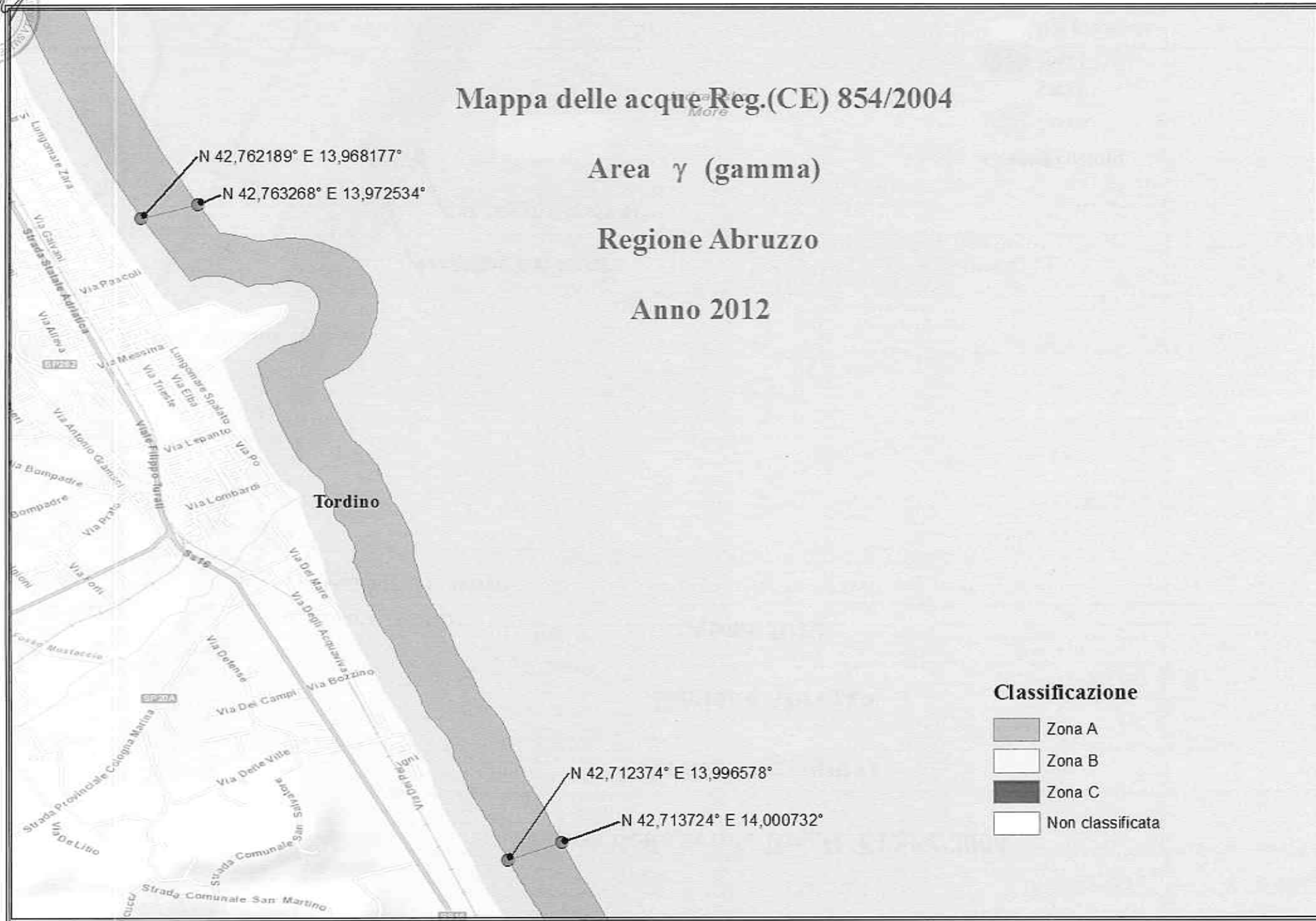


Mappa delle acque Reg.(CE) 854/2004





Area γ (gamma)

Regione Abruzzo

Anno 2012



Classificazione

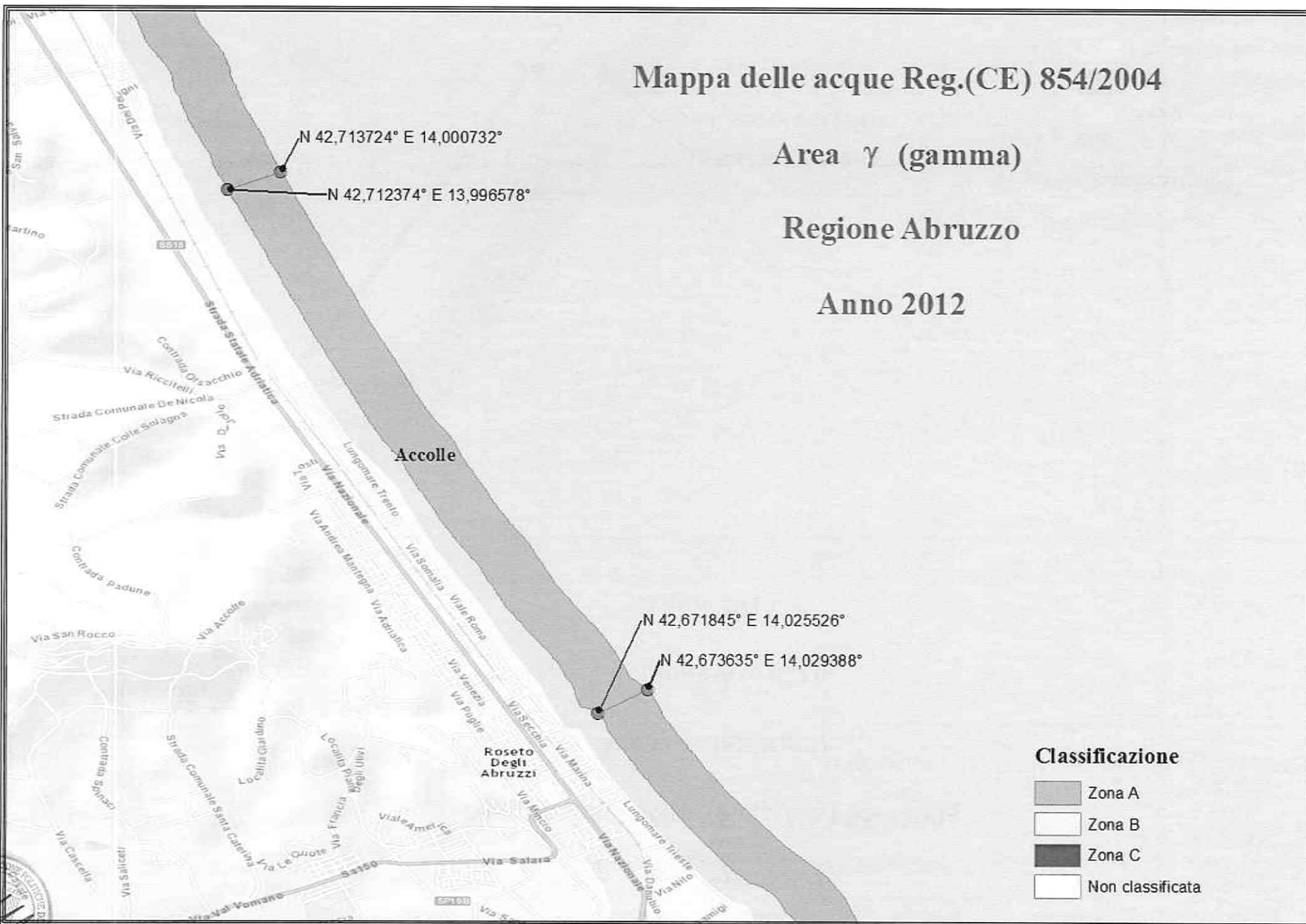
-  Zona A
-  Zona B
-  Zona C
-  Non classificata

Mappa delle acque Reg.(CE) 854/2004





Area γ (gamma)

Regione Abruzzo

Anno 2012



Classificazione

-  Zona A
-  Zona B
-  Zona C
-  Non classificata

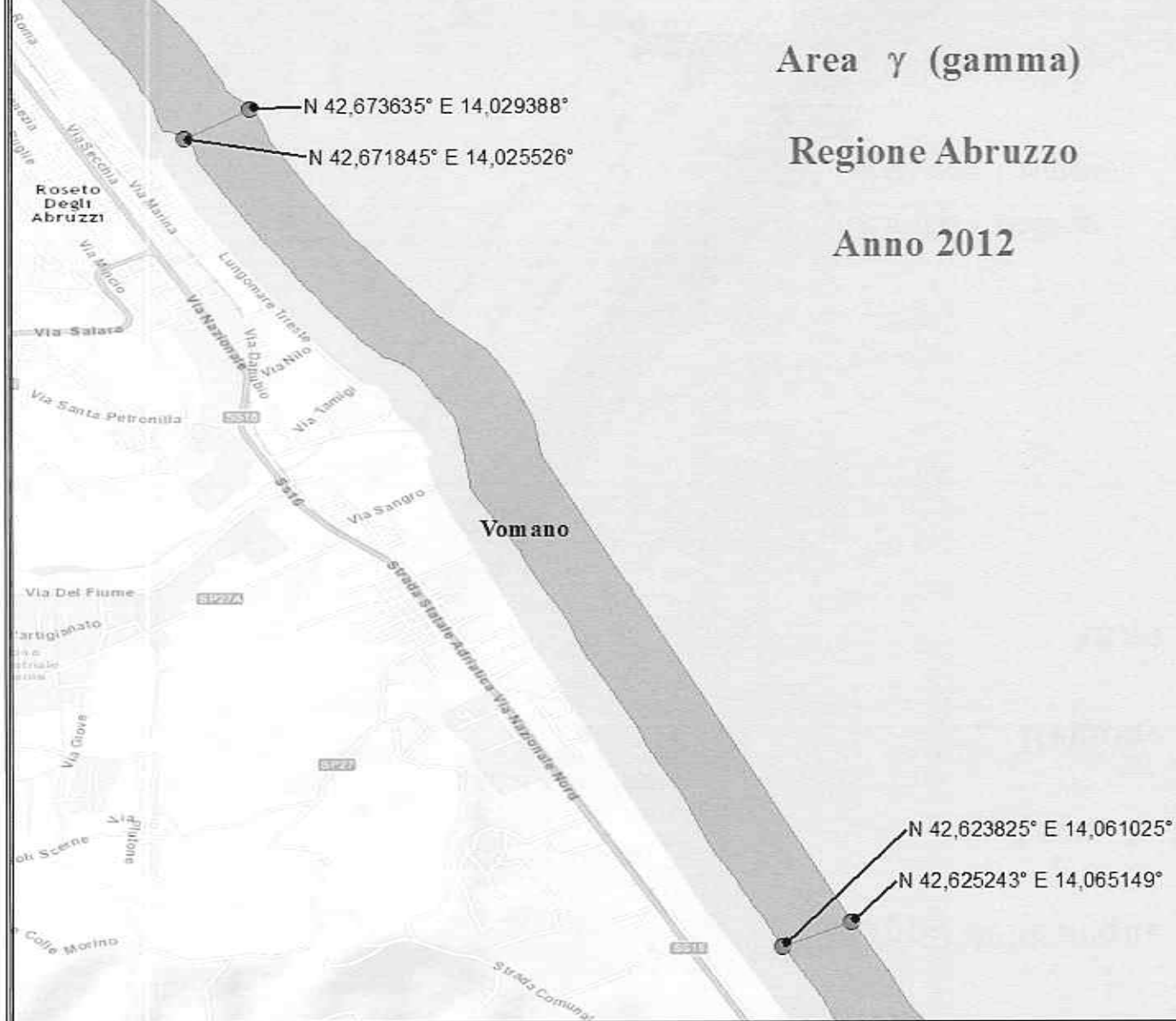


Mappa delle acque Reg.(CE) 854/2004

Area γ (gamma)

Regione Abruzzo

Anno 2012



Classificazione

- Zona A
- Zona B
- Zona C
- Non classificata

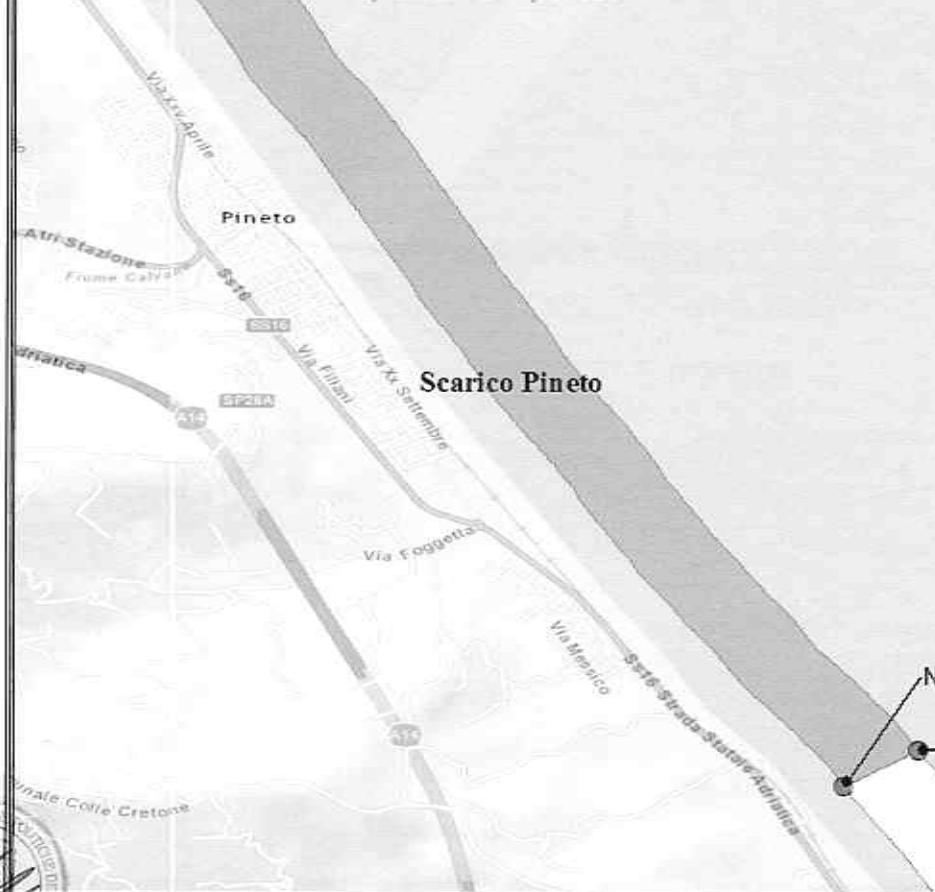
Mappa delle acque Reg.(CE) 854/2004

Area γ (gamma)





Regione Abruzzo

Anno 2012

N 42,625243° E 14,065149°
N 42,623825° E 14,061025°



Classificazione

-  Zona A
-  Zona B
-  Zona C
-  Non classificata



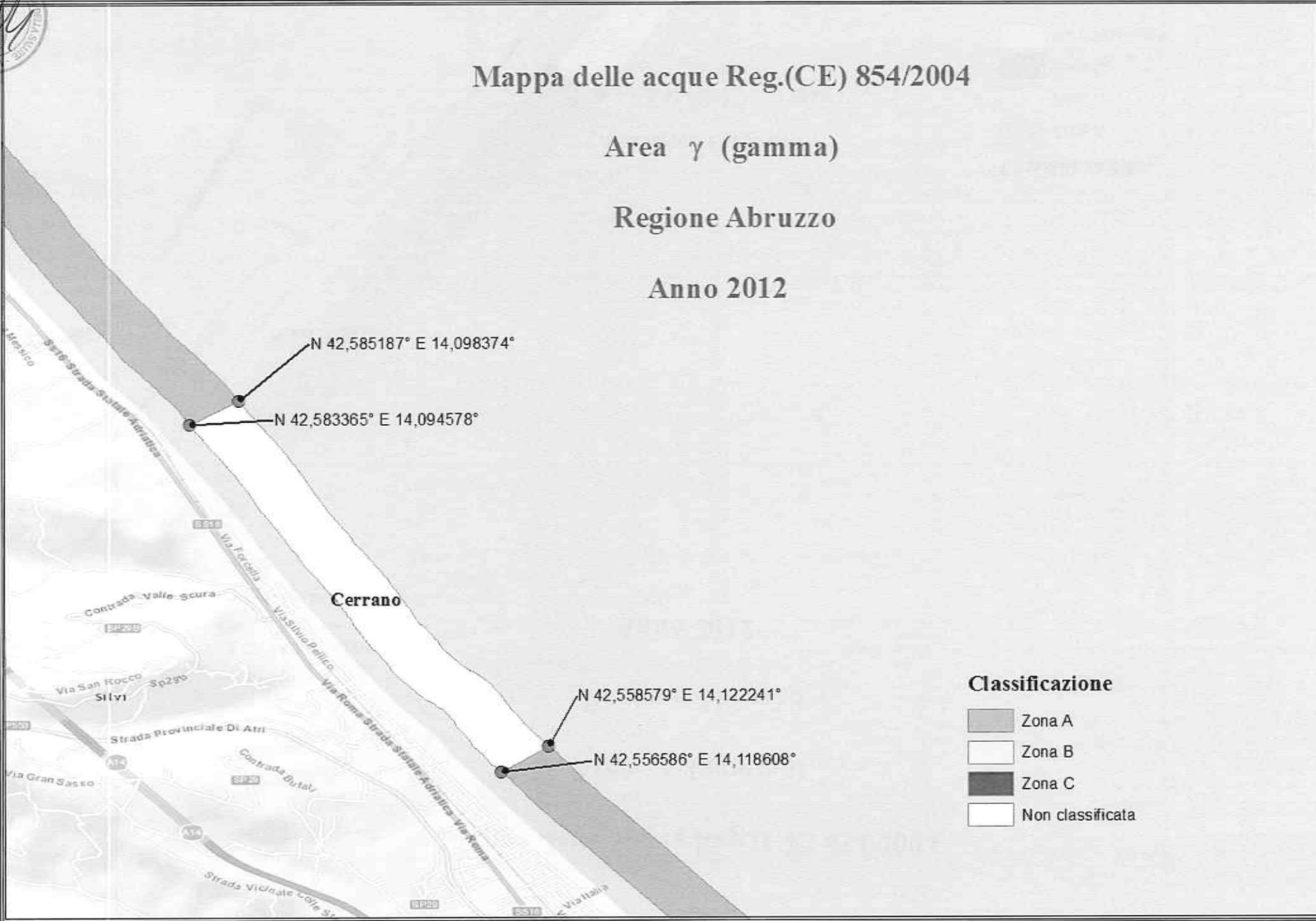


Mappa delle acque Reg.(CE) 854/2004





Area γ (gamma)

Regione Abruzzo

Anno 2012



Classificazione

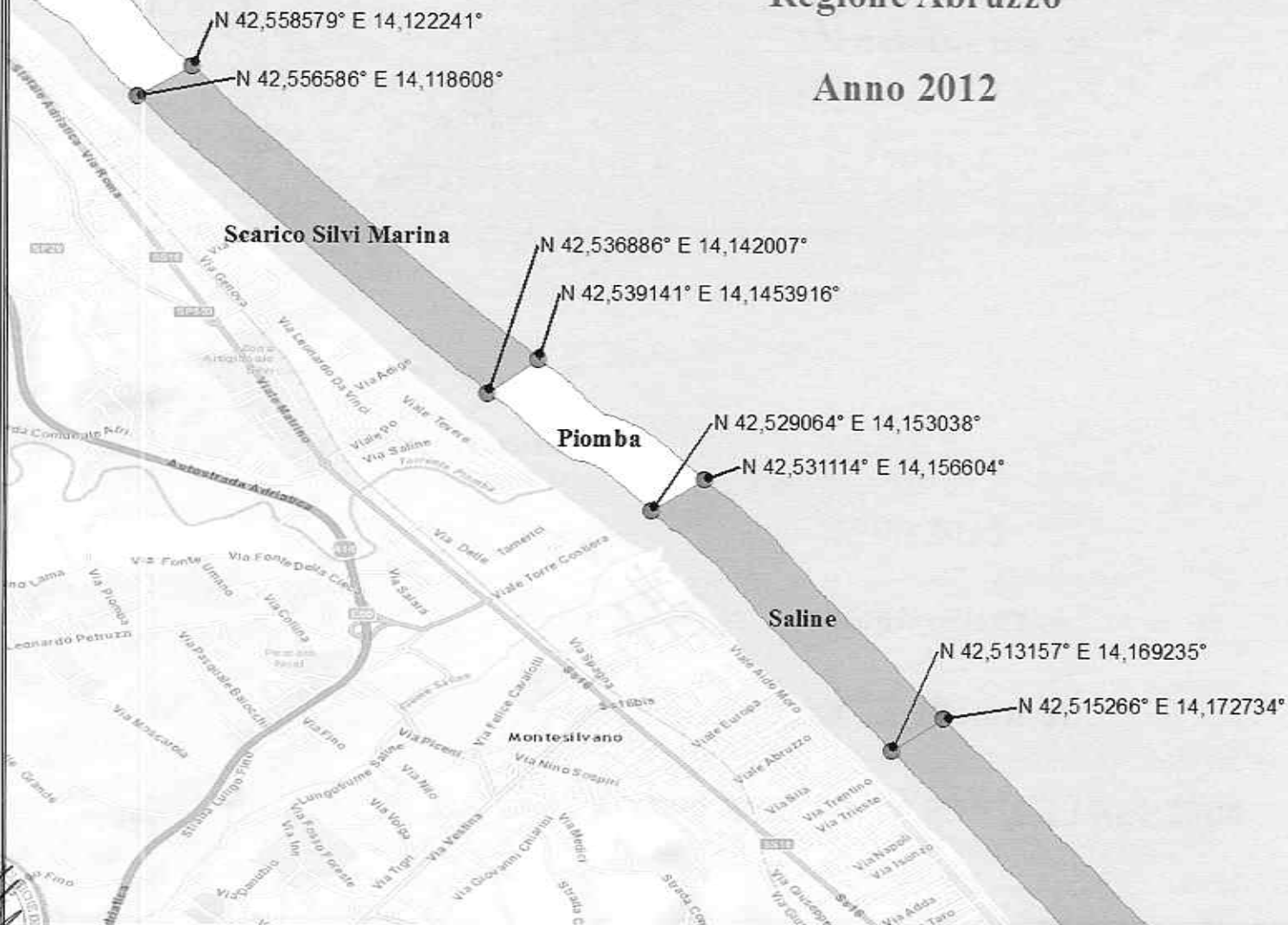
-  Zona A
-  Zona B
-  Zona C
-  Non classificata

Mappa delle acque Reg.(CE) 854/2004





Area γ (gamma)

Regione Abruzzo

Anno 2012



Classificazione

-  Zona A
-  Zona B
-  Zona C
-  Non classificata

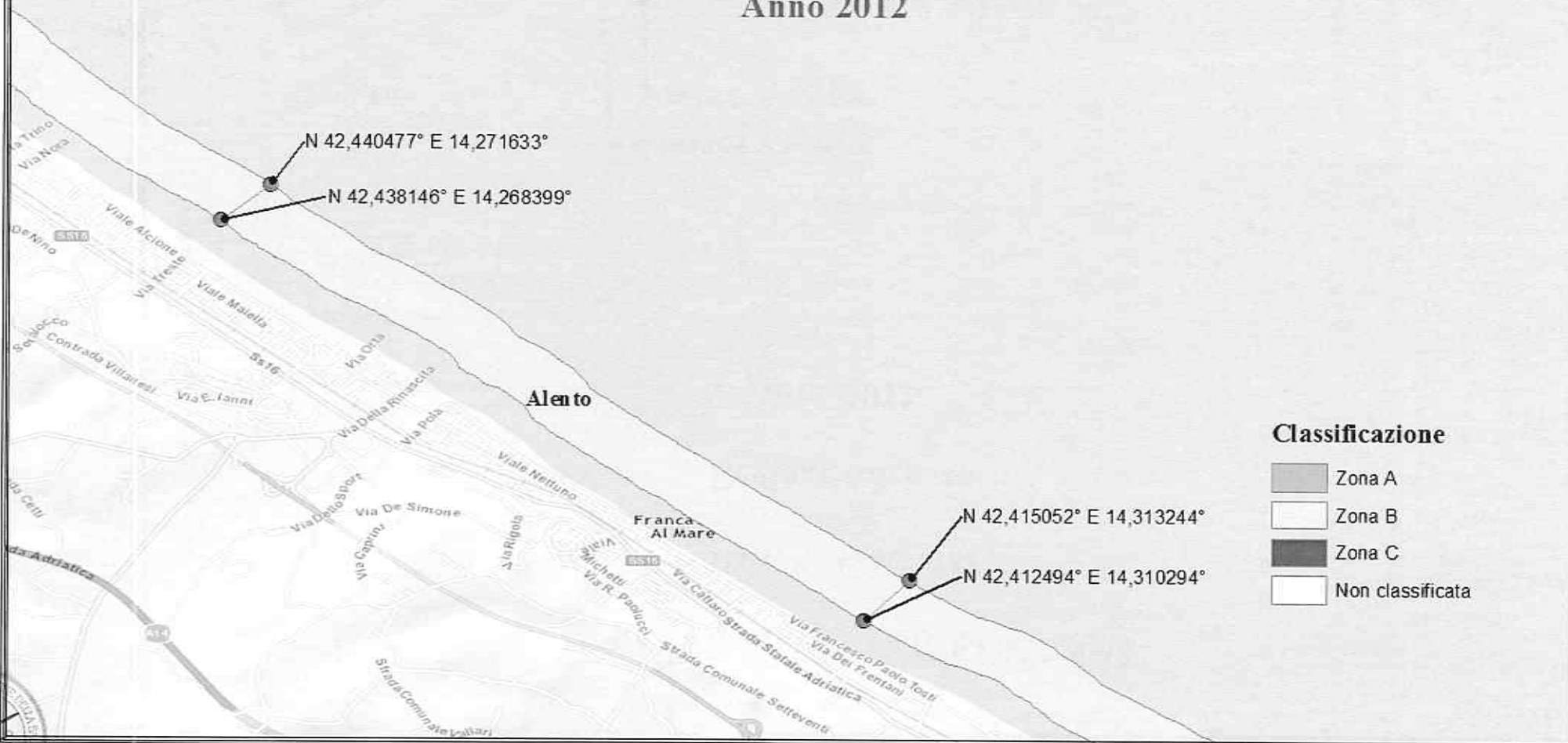


Mappa delle acque Reg.(CE) 854/2004

Area γ (gamma)

Regione Abruzzo

Anno 2012

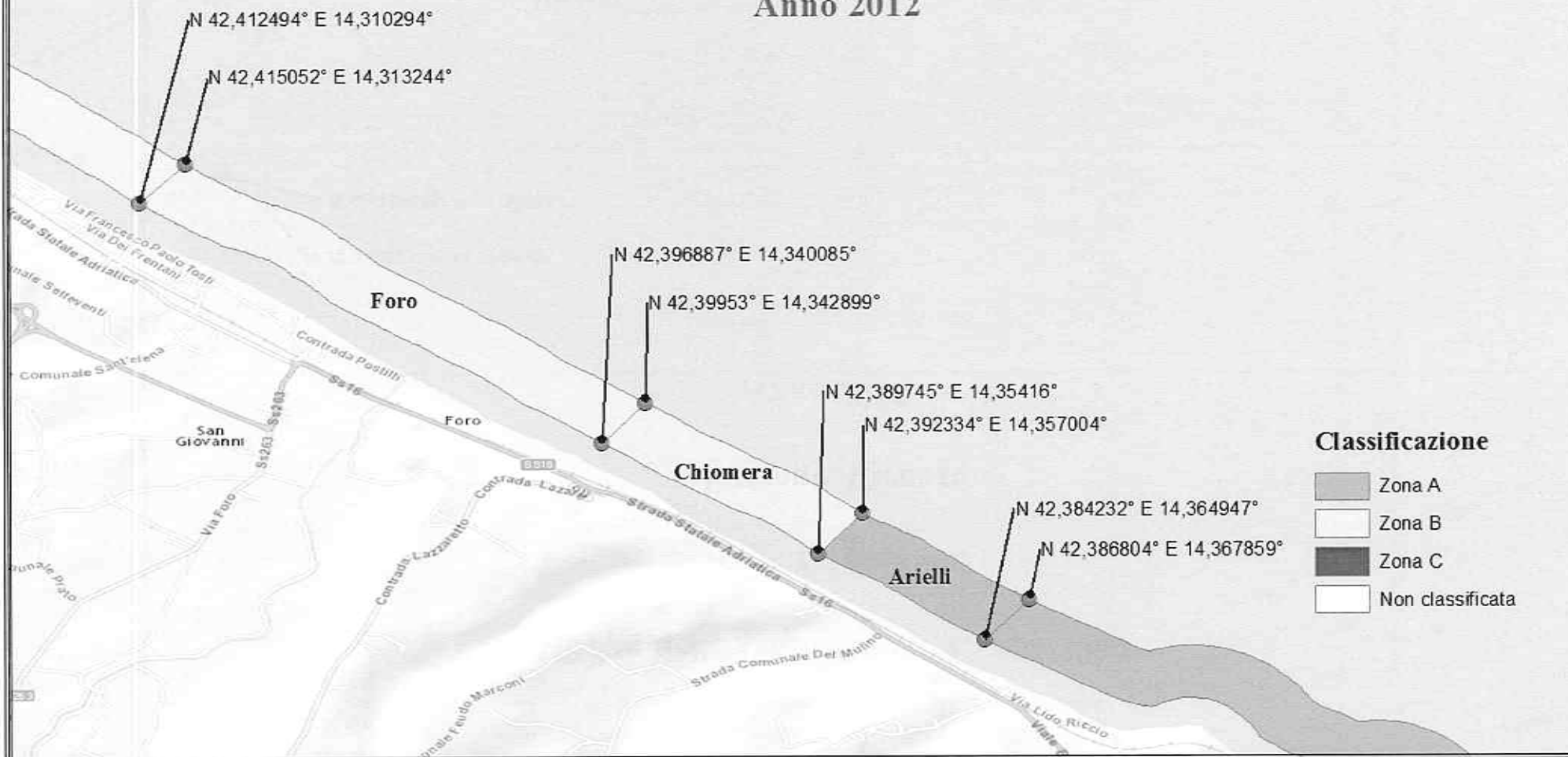


Mappa delle acque Reg.(CE) 854/2004

Area γ (gamma)

Regione Abruzzo

Anno 2012



Classificazione

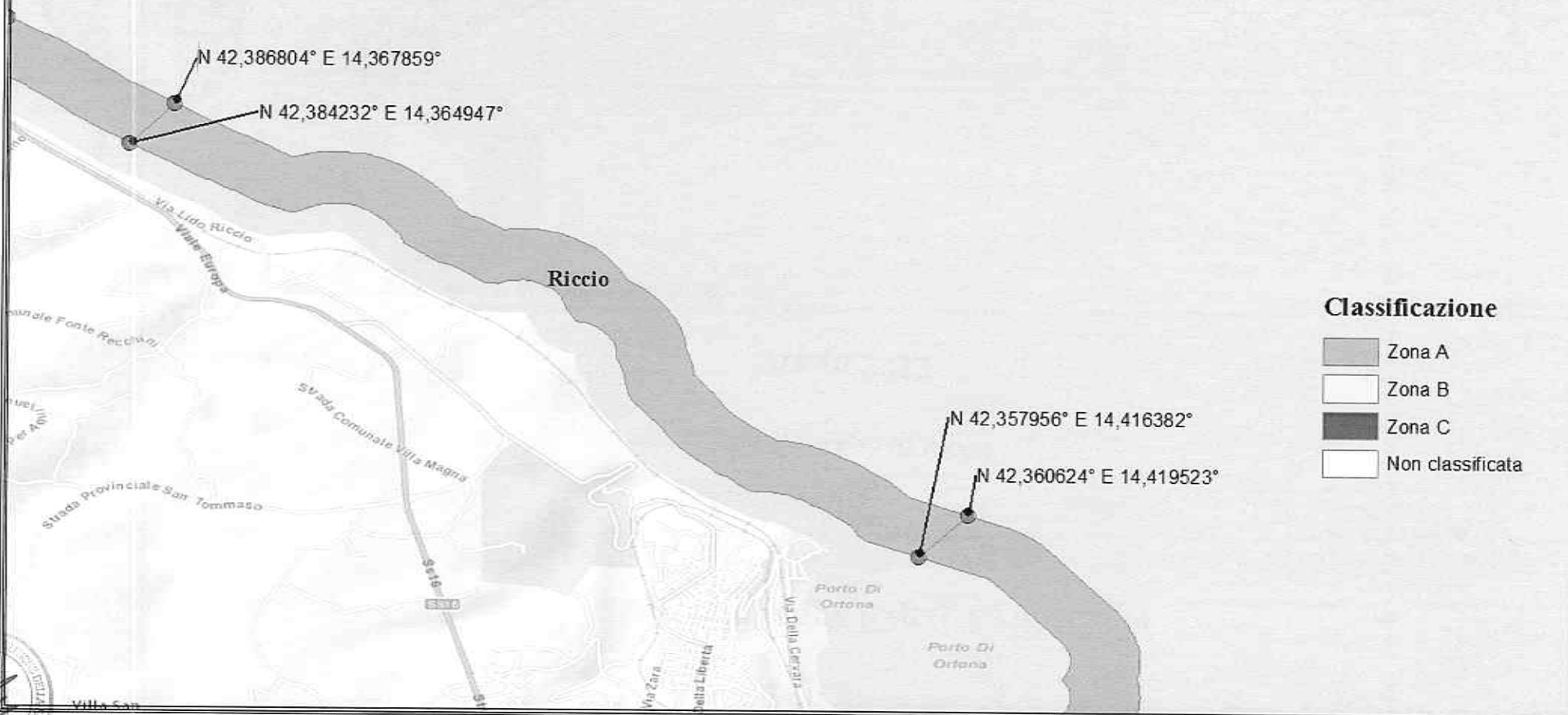
- Zona A
- Zona B
- Zona C
- Non classificata

Mappa delle acque Reg.(CE) 854/2004

Area γ (gamma)

Regione Abruzzo

Anno 2012



Classificazione

- Zona A
- Zona B
- Zona C
- Non classificata

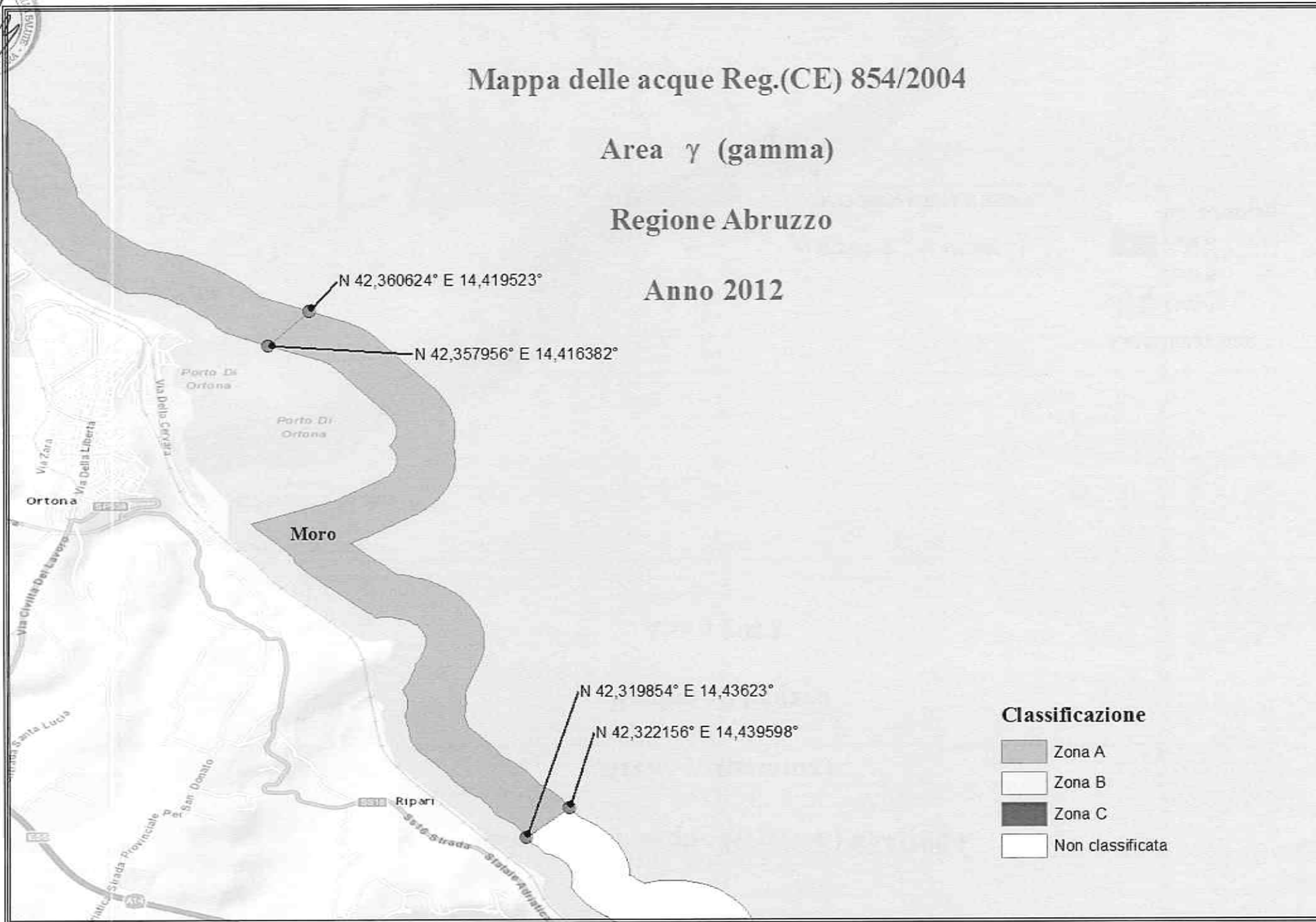


Mappa delle acque Reg.(CE) 854/2004

Area γ (gamma)

Regione Abruzzo

Anno 2012

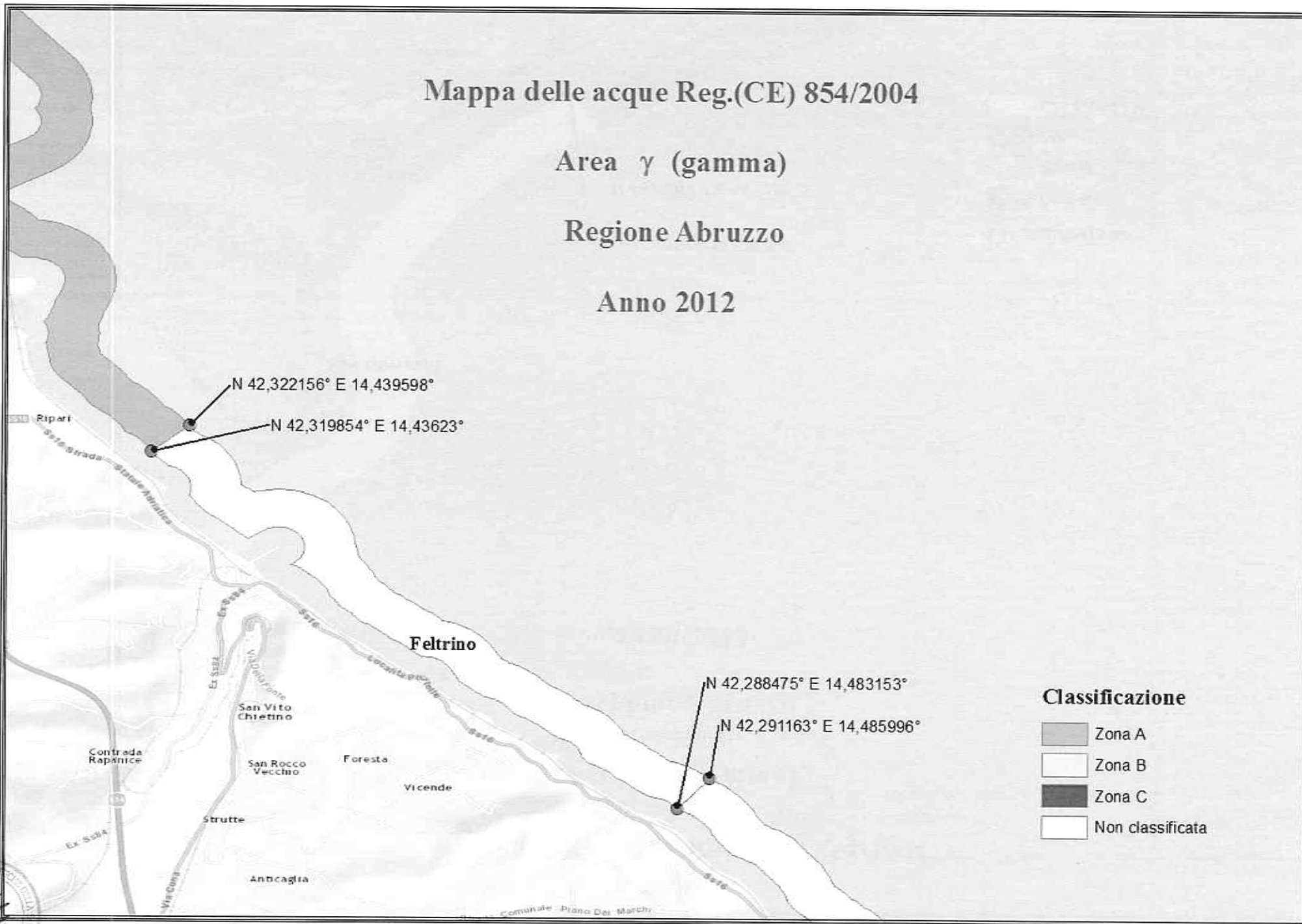


Mappa delle acque Reg.(CE) 854/2004

Area γ (gamma)

Regione Abruzzo

Anno 2012



Classificazione

- Zona A
- Zona B
- Zona C
- Non classificata





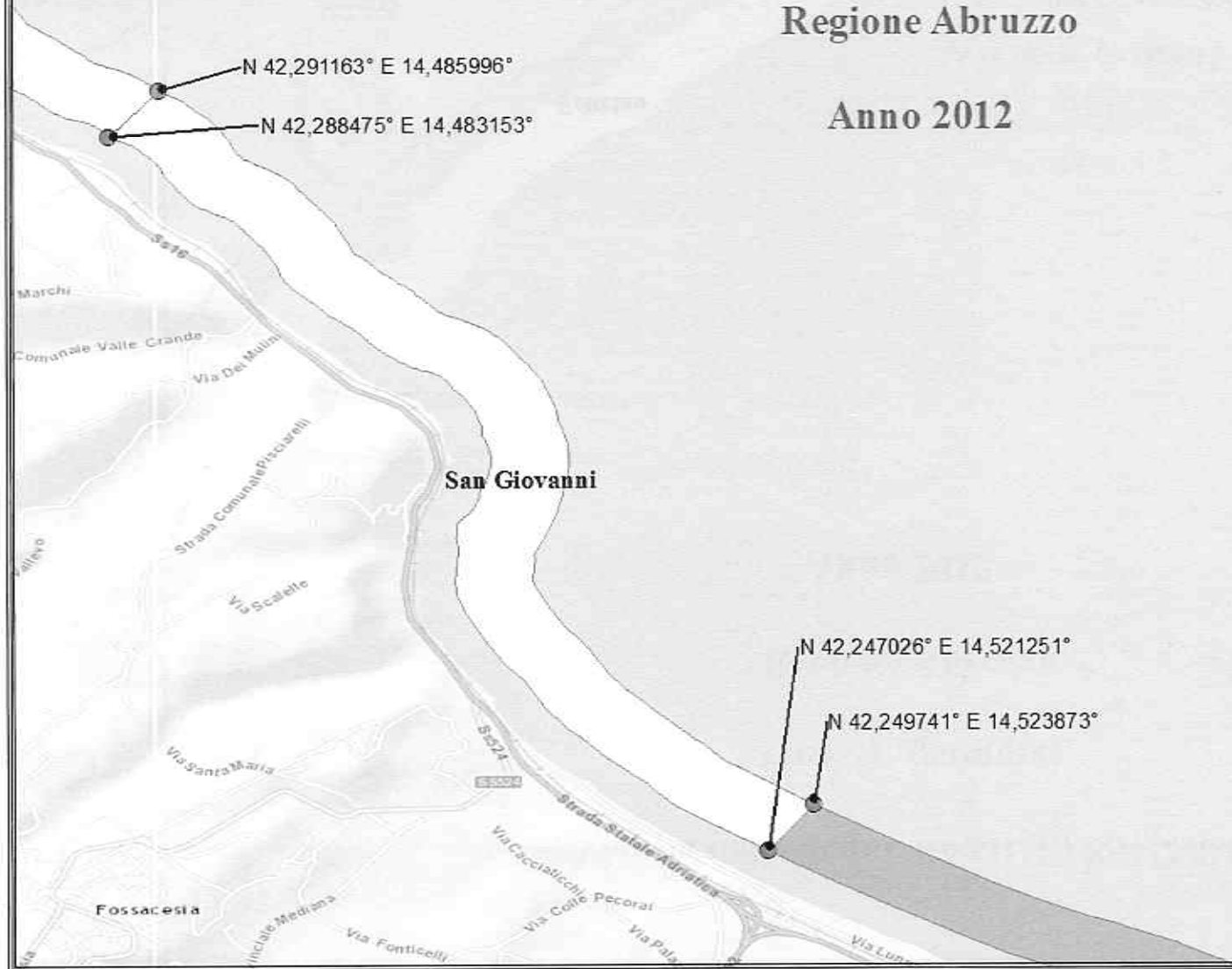
Mappa delle acque Reg.(CE) 854/2004

Area γ (gamma)

Regione Abruzzo





Anno 2012

N 42,291163° E 14,485996°
N 42,288475° E 14,483153°



N 42,247026° E 14,521251°
N 42,249741° E 14,523873°

Classificazione

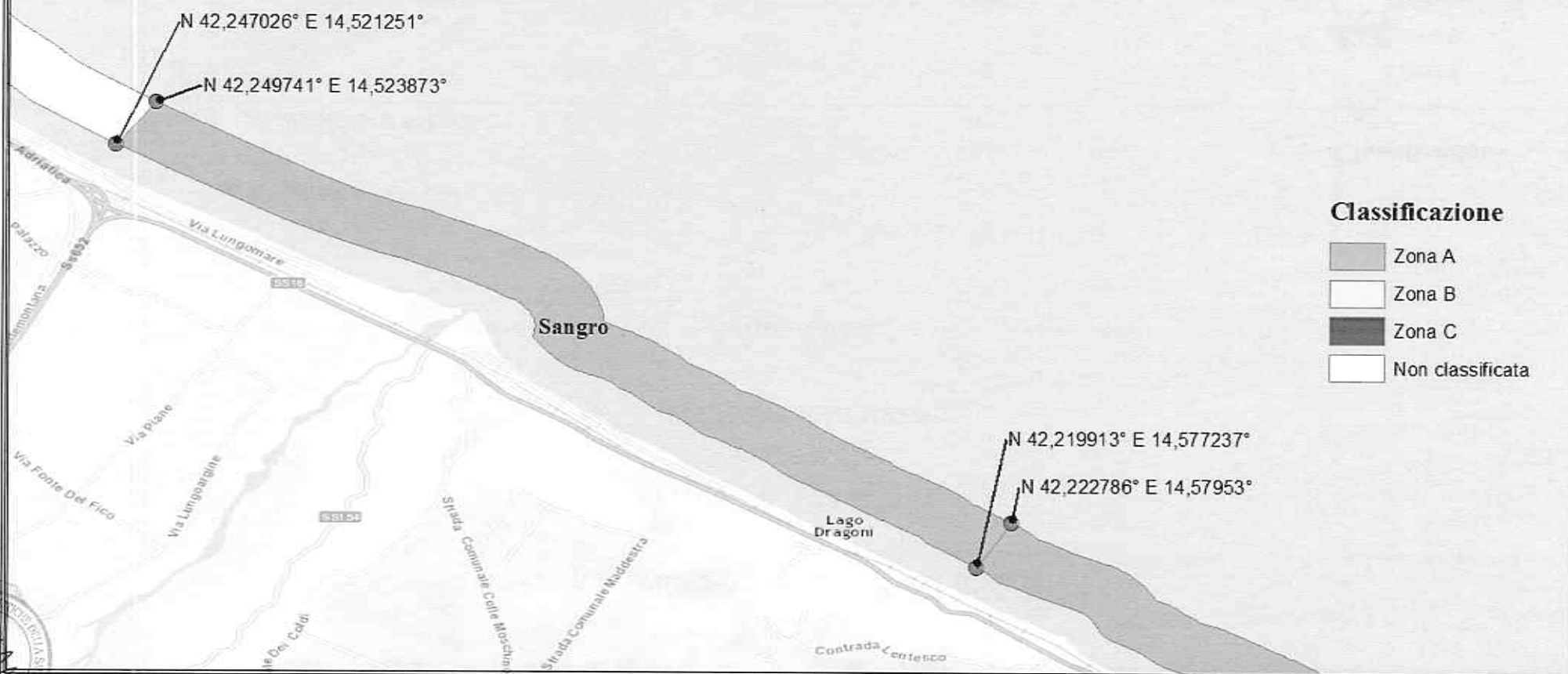
-  Zona A
-  Zona B
-  Zona C
-  Non classificata

Mappa delle acque Reg.(CE) 854/2004

Area γ (gamma)

Regione Abruzzo

Anno 2012



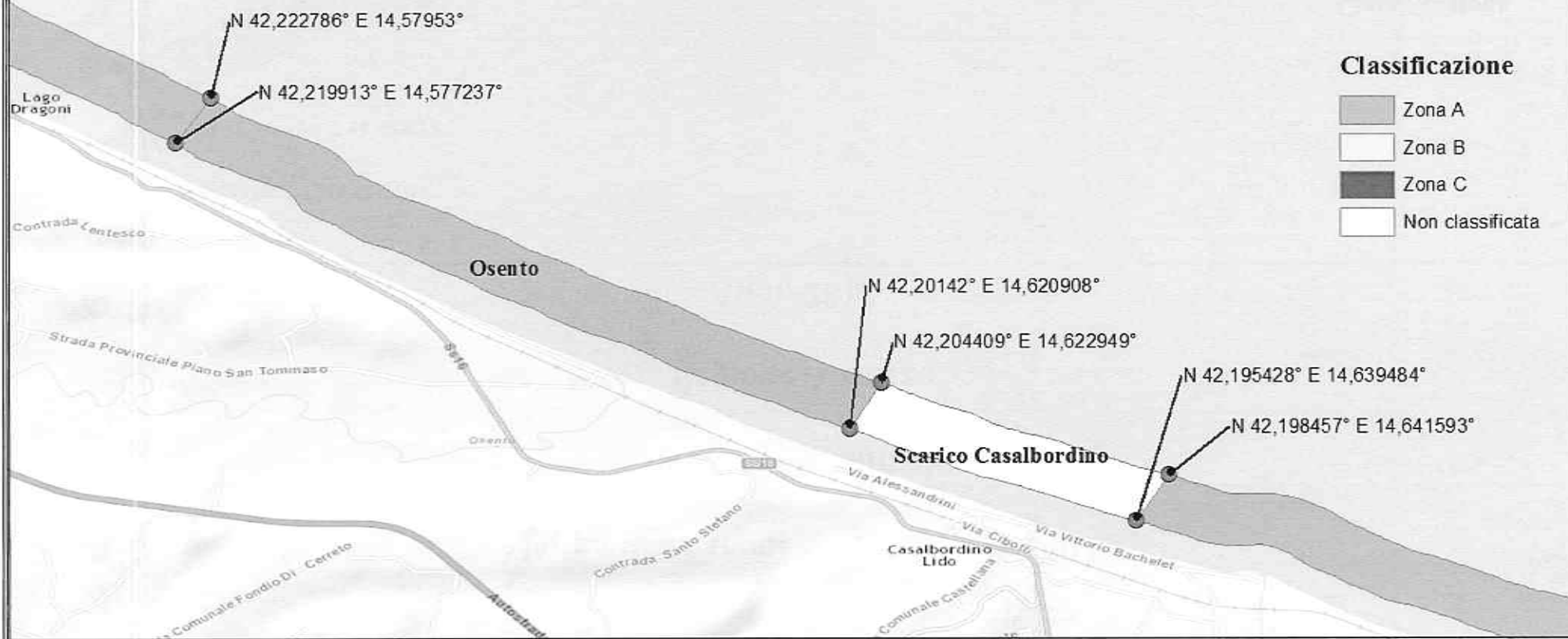
Mappa delle acque Reg.(CE) 854/2004

Area γ (gamma)

Regione Abruzzo

Anno 2012

Jadransko
More

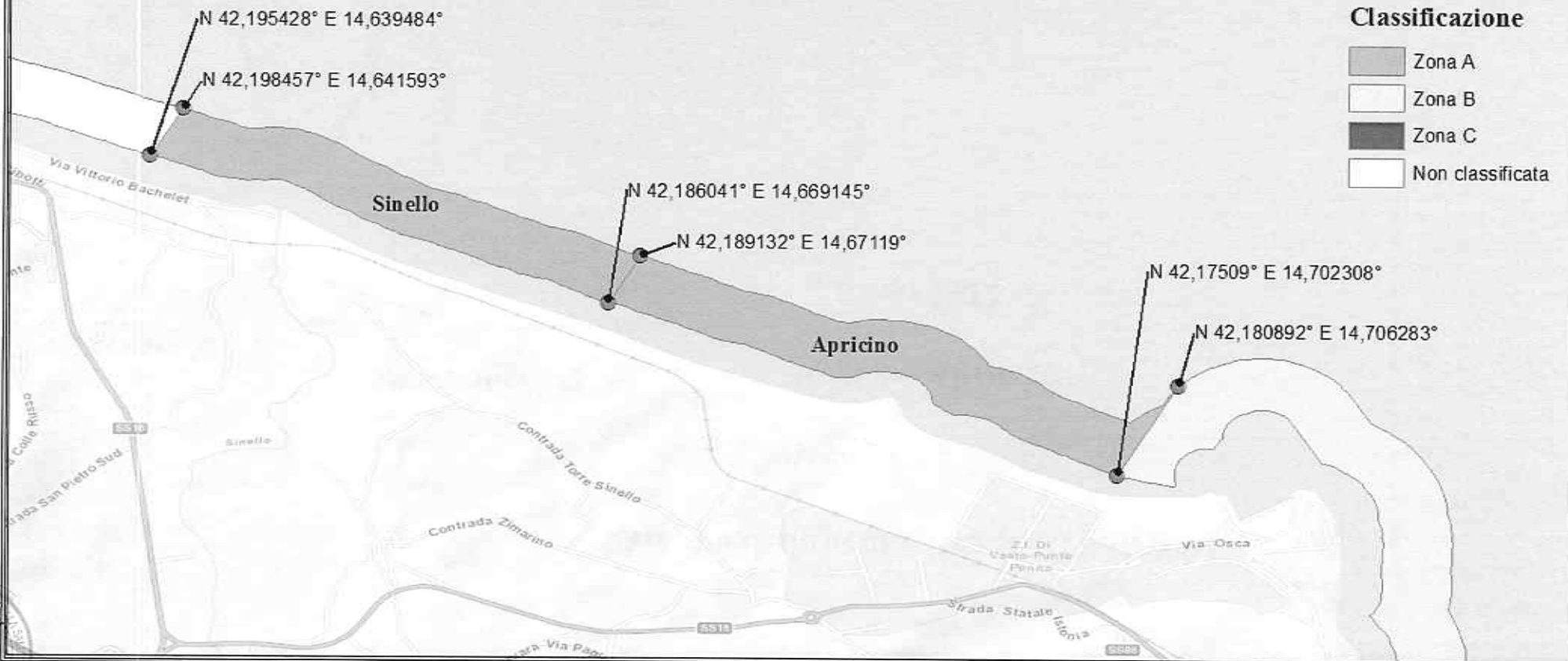


Mapa delle acque Reg.(CE) 854/2004

Area γ (gamma)

Regione Abruzzo

Anno 2012



Classificazione

- Zona A
- Zona B
- Zona C
- Non classificata



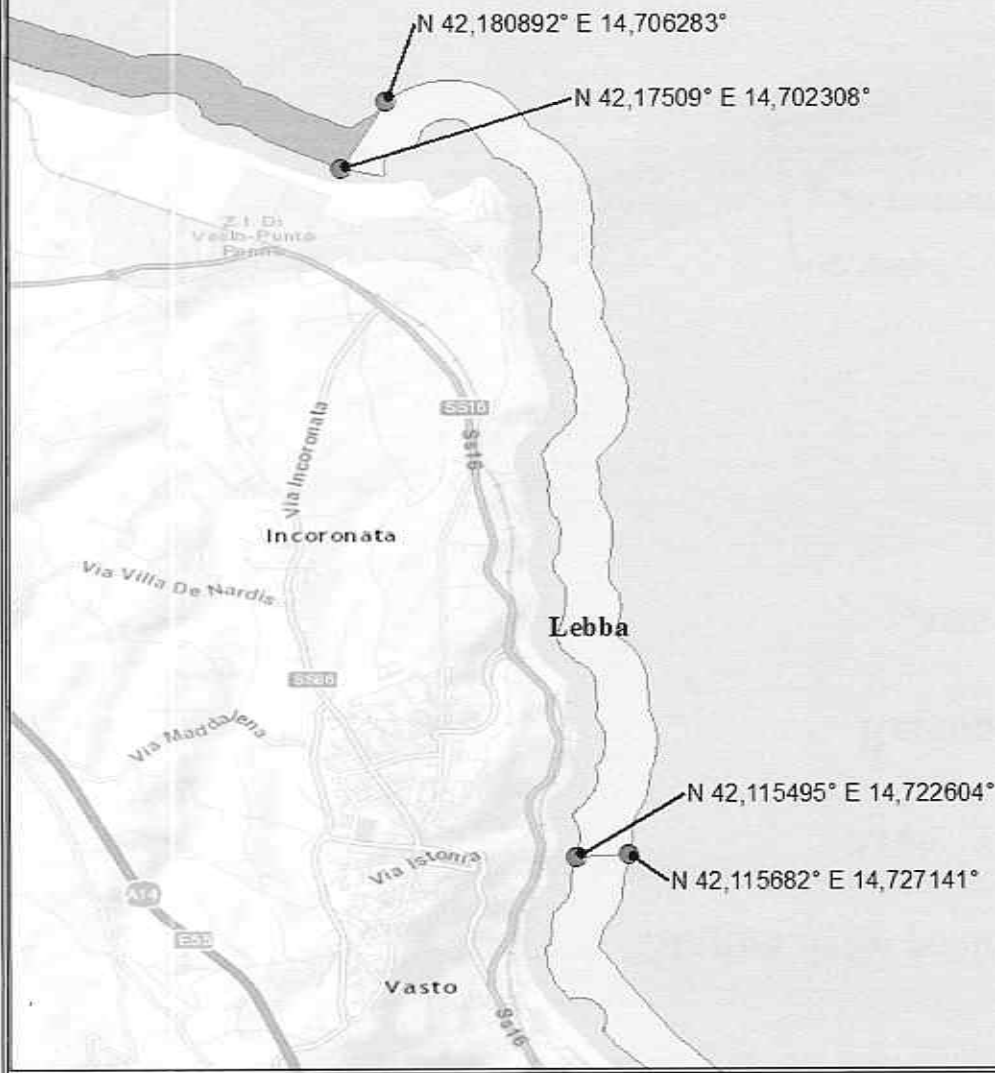


Mappa delle acque Reg.(CE) 854/2004





Area γ (gamma)

Regione Abruzzo

Anno 2012



Classificazione

-  Zona A
-  Zona B
-  Zona C
-  Non classificata

Mapa delle acque Reg.(CE) 854/2004

Area γ (gamma)

Regione Abruzzo

Anno 2012

N 42,115495° E 14,722604°

N 42,115682° E 14,727141°

N 42,074362° E 14,783066°

N 42,071535° E 14,780673°

Classificazione

- Zona A
- Zona B
- Zona C
- Non classificata

