



REGIONE ABRUZZO

DIREZIONE SVILUPPO ECONOMICO E DEL TURISMO

SERVIZIO SVILUPPO DEL TURISMO

Strumento di Attuazione Diretta

PROMUOVERE E VALORIZZARE LA DESTINAZIONE TURISTICA LINEA AZIONE 1.3.1.a

n° progetti: 20

Costo totale del SAD:€ 1.280.742,48

PAR FAS Abruzzo 2007-2013

Linea di azione 1.3.1.a

Direzione regionale titolare del SAD: SVILUPPO ECONOMICO E DEL TURISMO

Servizio Sviluppo del Turismo

Responsabile della Linea di azione: ING. GIANCARLO MISANTONI

ALLEGATI



La presente copia è
conforme all'originale
e si compone di facciate
n° 84

Garanti



ALLEGATO come parte integrante alla del-

Verazione n. 291 del 22 APR. 2014

IL SEGRETARIO DELLA GIUNTA

(Dott. Walter Garanti)

Walter Garanti

ALLEGATO 1 - Programma dei progetti


Strumento di Attuazione Diretta PROMUOVERE E VALORIZZARE LA DESTINAZIONE TURISTICA

codice identificativo Linea di azione PAR FAS: 1.3.1.a Codice SAD: **S103**

n° totale dei progetti: 20

Risorse PAR FAS: € 8.241.800,00 Risorse co-finanziamento € 0,00 Costo totale del SAD: € 1.280.742,48

n° intervento/ Progetto	Titolo Progetto	CUP	Soggetto Attuatore	Oggetto del finanziamento (come da relazione tecnica)	Risorse PAR FAS	Co-finanziamento	Fonte del co-finanziamento (provvedimento di attribuzione delle risorse)	Costo totale del progetto:	Stato della progettazione (fase procedurale effettiva disponibile)	
									Indicare se: Progettazione Preliminare, Definitiva, Esecutiva, Procedura gara in itinere e/o espletata; Esecuzione lavori, Collaudo, Funzionalità, Progetto realizzato	
ABRSIO31-01	WIFI TO COAST	H11B13000660002	Comune di Martinsicuro	WIFI TO COAST	€ 68.968,04	€ 0,00		€ 68.968,04	progetto realizzato	
ABRSIO31-02	WIFI TO COAST	J91H13000130002	Comune di Alba Adriatica	WIFI TO COAST	€ 32.581,67	€ 0,00		€ 32.581,67	progetto realizzato	
ABRSIO31-03	WIFI TO COAST	G71H13000140002	Comune di Tortoreto	WIFI TO COAST	€ 43.431,74	€ 0,00		€ 43.431,74	progetto realizzato	
ABRSIO31-04	WIFI TO COAST	F69G13000500006	Comune di Gullianova	WIFI TO COAST	€ 61.401,45	€ 0,00		€ 61.401,45	progetto realizzato	
ABRSIO31-05	WIFI TO COAST	G92C13000100002	Comune di Roseto Degli Abruzzi	WIFI TO COAST	€ 47.190,00	€ 0,00		€ 47.190,00	progetto realizzato	
ABRSIO31-06	WIFI TO COAST	E79D13000070002	Comune di Plieto	WIFI TO COAST	€ 49.608,79	€ 0,00		€ 49.608,79	progetto realizzato	
ABRSIO31-07	WIFI TO COAST	H32I13000070005	Comune di Silvi	WIFI TO COAST	€ 39.417,00	€ 0,00		€ 39.417,00	progetto realizzato	
ABRSIO31-08	WIFI TO COAST	H71B13000180002	Comune di Montesilvano	WIFI TO COAST	€ 47.631,65	€ 0,00		€ 47.631,65	progetto realizzato	
ABRSIO31-09	WIFI TO COAST	J29I13000360006	Comune di Pescara	WIFI TO COAST	€ 84.700,00	€ 0,00		€ 84.700,00	progetto realizzato	
ABRSIO31-10	WIFI TO COAST	B29D13000080002	Comune di Francavilla al Mare	WIFI TO COAST	€ 85.000,00	€ 0,00		€ 85.000,00	progetto realizzato	
ABRSIO31-11	WIFI TO COAST	H79J13000130002	Comune di Ortona	WIFI TO COAST	€ 48.400,00	€ 0,00		€ 48.400,00	progetto realizzato	
ABRSIO31-12	WIFI TO COAST	C89D13000110002	Comune di San Vito Chetino	WIFI TO COAST	€ 31.276,08	€ 0,00		€ 31.276,08	progetto realizzato	
ABRSIO31-13	WIFI TO COAST	C51H13000070002	Comune di Rocca San Giovanni	WIFI TO COAST	€ 45.970,32	€ 0,00		€ 45.970,32	progetto realizzato	
ABRSIO31-14	WIFI TO COAST	G99I13000030002	Comune di Fossacesia	WIFI TO COAST	€ 36.300,00	€ 0,00		€ 36.300,00	progetto realizzato	
ABRSIO31-15	WIFI TO COAST	B41H13000700002	Comune di Torino di Sangro	WIFI TO COAST	€ 46.335,74	€ 0,00		€ 46.335,74	progetto realizzato	
ABRSIO31-16	WIFI TO COAST	C99G13000390002	Comune di Casalbordino	WIFI TO COAST	€ 30.250,00	€ 0,00		€ 30.250,00	progetto realizzato	
ABRSIO31-17	WIFI TO COAST	I32C13000020002	Comune di Vasto	WIFI TO COAST	€ 52.030,00	€ 0,00		€ 52.030,00	progetto realizzato	
ABRSIO31-18	WIFI TO COAST	J59I13000100002	Comune di San Salvo	WIFI TO COAST	€ 30.250,00	€ 0,00		€ 30.250,00	progetto realizzato	
ABRSIO31-19	BRANDIZZAZIONE WIFI E VERIFICA FUNZIONAMENTO RETE WIRELESS	C99G13001840001	Regione Abruzzo	EVENTO PROMOZIONE WIFI	€ 100.000,00	€ 0,00		€ 100.000,00	attività di brandizzazione da definire e realizzare	
ABRSIO32-01	BRANDIZZAZIONE CICLOPEDONALE	C99G13000060001	REGIONE ABRUZZO	BRANDIZZAZIONE	€ 300.000,00	€ 0,00		€ 300.000,00	Progetto in fase esecutiva realizzato all' 80%	
					2	€ 1.280.742,48	€ 0,00	€ 0,00	€ 1.280.742,48	



IL RESPONSABILE DI LINEA
ING. GIANCARLO MISANTONI

ALLEGATO 2 - Relazioni tecniche e Cronoprogramma realizzativo

Strumento di Attuazione Diretta PROMUOVERE E VALORIZZARE LA DESTINAZIONE TURISTICA codice identificativo Linea di azione PAR FAS: 1.3.1.a Codice SAD: SI03

n° totale dei progetti: 20

Risorse PAR FAS: € 8.241.800,00 Risorse co-finanziamento €0,00 Costo totale del SAD:€ 1.280.742,48

n° intervento/ progetto	Titolo Progetto	CUP	Localizzazione	Soggetto Attuatore	Costo totale del Progetto
ABRSI031-01	WIFI TO COAST	H11B13000660002	MARTINSICURO	COMUNE DI MARTINSICURO	68.698,04

Descrizione:

Il web costituisce uno dei più potenti mezzi di comunicazione e informazione, pertanto la rete wireless gratuita sulla costa abruzzese offre ai turisti, ospiti nelle località balneari, la possibilità di acquisire informazioni e notizie relative sia al luogo scelto per la propria vacanza sia alle varie declinazioni del turismo in Abruzzo: ambientale, culturale, religioso, enogastronomico.

Ormai ogni comune ha il proprio portale, in cui sono descritte nei minimi particolari le peculiarità del territorio, e quindi attraverso il servizio di una rete wireless gratuita è consentito al turista, nel miglior modo possibile, la programmazione delle proprie escursioni e la partecipazione ad eventi e manifestazioni che si svolgono durante il periodo di permanenza.

La rete wireless costiera genera vantaggi anche per il turismo nelle località interne, dalle zone collinari adiacenti alla costa, alle località montane, rendendo possibile la fruizione del patrimonio storico, artistico e architettonico abruzzese, descritto nel web nei minimi particolari.

Grazie alla rete wireless gratuita la vacanza in Abruzzo si può trasformare in una esperienza di viaggio nella storia e nella cultura della nostra regione.

Come dalla scheda progetto del Comune di Martinsicuro la rete avrà le seguenti caratteristiche:

1 – tratto costiero coperto mt. 6200

2 – hotspot installati n. 31 a distanza di 200 mt.circa l'uno dall'altro

3 – potenza BMG 2Mb/km

4 – access point con antenna omnidirezionale a 360°

5 – data rate access point pari ad almeno 50 Mbps

6 – dimensioni access point tali da permettere installazione su strutture esistenti (pali illuminazione)

AFFIDAMENTO DIRETTO CONCESSIONE DI FINANZIAMENTO DET. DI15/02 DEL 10/07/2013

Obiettivi perseguiti e risultati attesi (anche in termini di criticità da eliminare/eliminate e/o di miglioramento delle condizioni sociali, economiche e ambientali preesistenti):

Realizzazione di una rete WIFI gratuita della lunghezza di circa 80 km per una profondità di circa 200 mt a disposizione h 24 di turisti e residenti al fine di migliorare la qualità dei servizi offerti e accrescere l'attrattiva turistica del litorale abruzzese constatata l'irrinunciabilità all'uso delle moderne tecnologie. L'Abruzzo sarà dotata di una tra le reti più lunghe d'Europa la quale permetterà ai turisti ospiti di accedere in tempo reale (attraverso tablet, smartphone e portatili) ad informazioni mirate ed essere agevolati in tutto ciò che riguarda la loro permanenza. Data la possibilità di installare telecamere collegate con le forze dell'Ordine saranno elevati gli standard di sicurezza. La rete WIFI free sarà mezzo di elevazione dell'attrattiva turistica e influirà sulla scelta tra l'Abruzzo e le concorrenti mete turistiche limitrofe.



ALLEGATO 2 - Relazioni tecniche e Cronoprogramma realizzativo**Strumento di Attuazione Diretta PROMUOVERE E VALORIZZARE LA DESTINAZIONE TURISTICA**

codice identificativo Linea di azione PAR FAS: 1.3.1.a Codice SAD: SI03

n° totale dei progetti: 20

Risorse PAR FAS: € 8.241.800,00 Risorse co-finanziamento €0,00 Costo totale del SAD:€ 1.280.742,48

n° intervento/ progetto	Titolo Progetto	CUP	Localizzazione	Soggetto Attuatore	Costo totale del Progetto
ABRSI031-02	WIFI TO COAST	J91H13000130002	ALBA ADRIATICA	COMUNE DI ALBA ADRIATICA	32581,67

Descrizione:

Il web costituisce uno dei più potenti mezzi di comunicazione e informazione, pertanto la rete wireless gratuita sulla costa abruzzese offre ai turisti, ospiti nelle località balneari, la possibilità di acquisire informazioni e notizie relative sia al luogo scelto per la propria vacanza sia alle varie declinazioni del turismo in Abruzzo: ambientale, culturale, religioso, enogastronomico.

Ormai ogni comune ha il proprio portale, in cui sono descritte nei minimi particolari le peculiarità del territorio, e quindi attraverso il servizio di una rete wireless gratuita è consentito al turista, nel miglior modo possibile, la programmazione delle proprie escursioni e la partecipazione ad eventi e manifestazioni che si svolgono durante il periodo di permanenza.

La rete wireless costiera genera vantaggi anche per il turismo nelle località interne, dalle zone collinari adiacenti alla costa, alle località montane, rendendo possibile la fruizione del patrimonio storico, artistico e architettonico abruzzese, descritto nel web nei minimi particolari.

Grazie alla rete wireless gratuita la vacanza in Abruzzo si può trasformare in una esperienza di viaggio nella storia e nella cultura della nostra regione.

Come dalla scheda progetto del Comune di Alba Adriatica la rete avrà le seguenti caratteristiche:

- 1 – tratto costiero coperto mt. 2700
- 2 – hotspot installati n. 17 a distanza di 200 mt. L'uno dall'altro
- 3 – potenza BMG 2Mb/km
- 4 – access point con antenna omnidirezionale a 360°
- 5 – data rate access point pari ad almeno 54 Mbps
- 6 – dimensioni access point tali da permettere installazione su strutture esistenti (pali illuminazione)
- 7 – numero accessi illimitati
- 8 – cablaggio ethernet con cavo Cat. 5E incluso
- 9 – sistema di continuità a batteria
- 10 – cablaggio di alimentazione incluso
- 11 – cartello informativo per ogni access point

AFFIDAMENTO DIRETTO CON CONCESSIONE DI FINANZIAMENTO DET. D115/03 DEL 10/07/2013

Obiettivi perseguiti e risultati attesi (anche in termini di criticità da eliminare/eliminate e/o di miglioramento delle condizioni sociali, economiche e ambientali preesistenti):

Realizzazione di una rete WIFI gratuita della lunghezza di circa 80 km per una profondità di circa 200 mt a disposizione h 24 di turisti e residenti al fine di migliorare la qualità dei servizi offerti e accrescere l'attrattiva turistica del litorale abruzzese constatata l'irrinunciabilità all'uso delle moderne tecnologie. L'Abruzzo sarà dotata di una tra le reti più lunghe d'Europa la quale permetterà ai turisti ospiti di accedere in tempo reale (attraverso tablet, smartphone e portatili) ad informazioni mirate ed essere agevolati in tutto ciò che riguarda la loro permanenza. Data la possibilità di installare telecamere collegate con le forze dell'Ordine saranno elevati gli standard di sicurezza. La rete WIFI free sarà mezzo di elevazione dell'attrattiva turistica e influirà sulla scelta tra l'Abruzzo e le concorrenti mete turistiche limitrofe.



Cronoprogramma realizzativo

Progetto n. ABRSI031-02

DESCRIZIONE ATTIVITA'	DURATA		gg.	ANNO_2013												ANNO_2014												ANNO _____												ANNO _____												NOTE				
	inizio	fine		1	2	3	4	5	6	7	8	9	10	11	12	1	2	3	4	5	6	7	8	9	10	11	12	1	2	3	4	5	6	7	8	9	10	11	12	1	2	3	4	5	6	7	8	9	10	11	12					
1 definizione e stipula contratto	10/07/13	10/07/13	1																																																					
2 esecuzione fornitura/servizio	12/08/13	30/09/13	48																																																					
3 verifiche e controlli	01/01/14	28/02/14	59																																																					
...																																																								
...																																																								
...																																																								
...																																																								

Il Responsabile di Linea (Rdt)

Ing. Giancarlo MISANTONI



[Handwritten signature]

ALLEGATO 2 - Relazioni tecniche e Cronoprogramma realizzativo

Strumento di Attuazione Diretta PROMUOVERE E VALORIZZARE LA DESTINAZIONE TURISTICA codice identificativo Linea di azione PAR FAS: 1.3.1.a Codice SAD: SI03

n° totale dei progetti: 20

Risorse PAR FAS: € 8.241.800,00 Risorse co-finanziamento €0,00 Costo totale del SAD:€ 1.280.742,48

n° intervento/ progetto	Titolo Progetto	CUP	Localizzazione	Soggetto Attuatore	Costo totale del Progetto
ABRSI031-03	WIFI TO COAST	G71H13000140002	TORTORETO	COMUNE DI TORTORETO	43431,74

Descrizione:

Il web costituisce uno dei più potenti mezzi di comunicazione e informazione, pertanto la rete wireless gratuita sulla costa abruzzese offre ai turisti, ospiti nelle località balneari, la possibilità di acquisire informazioni e notizie relative sia al luogo scelto per la propria vacanza sia alle varie declinazioni del turismo in Abruzzo: ambientale, culturale, religioso, enogastronomico.

Ormai ogni comune ha il proprio portale, in cui sono descritte nei minimi particolari le peculiarità del territorio, e quindi attraverso il servizio di una rete wireless gratuita è consentito al turista, nel miglior modo possibile, la programmazione delle proprie escursioni e la partecipazione ad eventi e manifestazioni che si svolgono durante il periodo di permanenza.

La rete wireless costiera genera vantaggi anche per il turismo nelle località interne, dalle zone collinari adiacenti alla costa, alle località montane, rendendo possibile la fruizione del patrimonio storico, artistico e architettonico abruzzese, descritto nel web nei minimi particolari.

Grazie alla rete wireless gratuita la vacanza in Abruzzo si può trasformare in una esperienza di viaggio nella storia e nella cultura della nostra regione.

Come da scheda progetto del comune di Tortoreto la rete avrà le seguenti caratteristiche:

1 - tratto costiero interessato mt. 3816

2 - rete di tipo magliata/mesh

3 - banda internet complessiva (PCR) 25 Mbps download (7Mbps per km) e 7 Mbps upload (2 Mbps per km)

4 - banda garantita 2 Mbps per km

5 - Access point n. 20 a distanza inferiore ai 200 mt. l'uno dall'altro

6 - installazione su pali dell'illuminazione

7 - server radium centralizzato con assegnazione di credenziali di accesso a fronte del riconoscimento di un numero di cellulare valido dopo identificazione del callerID. Logging centralizzato degli accessi e del traffico di rete.

AFFIDAMENTO DIRETTO CON CONCESSIONE - DET. DI15/04 DEL 10/07/13

Obiettivi perseguiti e risultati attesi (anche in termini di criticità da eliminare/eliminate e/o di miglioramento delle condizioni sociali, economiche e ambientali preesistenti):

Realizzazione di una rete WIFI gratuita della lunghezza di circa 80 km per una profondità di circa 200 mt a disposizione h 24 di turisti e residenti al fine di migliorare la qualità dei servizi offerti e accrescere l'attrattiva turistica del litorale abruzzese constatata l'irrinunciabilità all'uso delle moderne tecnologie. L'Abruzzo sarà dotata di una tra le reti più lunghe d'Europa la quale permetterà ai turisti ospiti di accedere in tempo reale (attraverso tablet, smartphone e portatili) ad informazioni mirate ed essere agevolati in tutto ciò che riguarda la loro permanenza. Data la possibilità di installare telecamere collegate con le forze dell'Ordine saranno elevati gli standard di sicurezza. La rete WIFI free sarà mezzo di elevazione dell'attrattiva turistica e influirà sulla scelta tra l'Abruzzo e le concorrenti mete turistiche limitrofe.



ALLEGATO 2 - Relazioni tecniche e Cronoprogramma realizzativo

Strumento di Attuazione Diretta PROMUOVERE E VALORIZZARE LA DESTINAZIONE TURISTICA codice identificativo Linea di azione PAR FAS: 1.3.1.a Codice SAD: SI03

n° totale dei progetti: 20

Risorse PAR FAS: € 8.241.800,00 Risorse co-finanziamento €0,00 Costo totale del SAD:€ 1.280.742,48

n° intervento/ progetto	Titolo Progetto	CUP	Localizzazione	Soggetto Attuatore	Costo totale del Progetto
ABRSI031-04	WIFI TO COAST	F69G13000500006	GIULIANOVA	COMUNE DI GIULIANOVA	61401,45

Descrizione:

Il web costituisce uno dei più potenti mezzi di comunicazione e informazione, pertanto la rete wireless gratuita sulla costa abruzzese offre ai turisti, ospiti nelle località balneari, la possibilità di acquisire informazioni e notizie relative sia al luogo scelto per la propria vacanza sia alle varie declinazioni del turismo in Abruzzo: ambientale, culturale, religioso, enogastronomico.

Ormai ogni comune ha il proprio portale, in cui sono descritte nei minimi particolari le peculiarità del territorio, e quindi attraverso il servizio di una rete wireless gratuita è consentito al turista, nel miglior modo possibile, la programmazione delle proprie escursioni e la partecipazione ad eventi e manifestazioni che si svolgono durante il periodo di permanenza.

La rete wireless costiera genera vantaggi anche per il turismo nelle località interne, dalle zone collinari adiacenti alla costa, alle località montane, rendendo possibile la fruizione del patrimonio storico, artistico e architettonico abruzzese, descritto nel web nei minimi particolari.

Grazie alla rete wireless gratuita la vacanza in Abruzzo si può trasformare in una esperienza di viaggio nella storia e nella cultura della nostra regione.

Come da scheda progetto del comune di Giulianova la rete avrà le seguenti caratteristiche:

1 – tratto costiero interessato mt. 5080

2 – rete di tipo magliata/mesh

3 – banda internet complessiva (PCR) 50 Mbps download (9,8 Mbps per km) e 20 Mbps upload (3,9 Mbps per km)

4 – banda garantita 20 Mbps per km

5 – Access point n. 29

6 – utenti n. 100 per access point

7 – installazione su pali dell'illuminazione

8 – server radium centralizzato con assegnazione di credenziali di accesso a fronte del riconoscimento di un numero di cellulare valido dopo identificazione del callerID. Logging centralizzato degli accessi e del traffico di rete.

AFFIDAMENTO DIRETTO CON CONCESSIONE - DET. DI15/05 DEL 10/07/13

Obiettivi perseguiti e risultati attesi (anche in termini di criticità da eliminare/eliminate e/o di miglioramento delle condizioni sociali, economiche e ambientali preesistenti):

Realizzazione di una rete WIFI gratuita della lunghezza di circa 80 km per una profondità di circa 200 mt a disposizione h 24 di turisti e residenti al fine di migliorare la qualità dei servizi offerti e accrescere l'attrattiva turistica del litorale abruzzese constatata l'irrinunciabilità all'uso delle moderne tecnologie. L'Abruzzo sarà dotata di una tra le reti più lunghe d'Europa la quale permetterà ai turisti ospiti di accedere in tempo reale (attraverso tablet, smartphone e portatili) ad informazioni mirate ed essere agevolati in tutto ciò che riguarda la loro permanenza. Data la possibilità di installare telecamere collegate con le forze dell'Ordine saranno elevati gli standard di sicurezza. La rete WIFI free sarà mezzo di elevazione dell'attrattiva turistica e influirà sulla scelta tra l'Abruzzo e le concorrenti mete turistiche limitrofe.



ALLEGATO 2 - Relazioni tecniche e Cronoprogramma realizzativo

Strumento di Attuazione Diretta PROMUOVERE E VALORIZZARE LA DESTINAZIONE TURISTICA codice identificativo Linea di azione PAR FAS: 1.3.1.a Codice SAD: SI03

n° totale dei progetti: 20

Risorse PAR FAS: € 8.241.800,00 Risorse co-finanziamento €0,00 Costo totale del SAD:€ 1.280.742,48

n° intervento/ progetto	Titolo Progetto	CUP	Localizzazione	Soggetto Attuatore	Costo totale del Progetto
ABRSI031-05	WIFI TO COAST	G92C13000100002	ROSETO DEGLI ABRUZZI	COMUNE DI ROSETO DEGLI ABRUZZI	47190

Descrizione:

Il web costituisce uno dei più potenti mezzi di comunicazione e informazione, pertanto la rete wireless gratuita sulla costa abruzzese offre ai turisti, ospiti nelle località balneari, la possibilità di acquisire informazioni e notizie relative sia al luogo scelto per la propria vacanza sia alle varie declinazioni del turismo in Abruzzo: ambientale, culturale, religioso, enogastronomico.

Ormai ogni comune ha il proprio portale, in cui sono descritte nei minimi particolari le peculiarità del territorio, e quindi attraverso il servizio di una rete wireless gratuita è consentito al turista, nel miglior modo possibile, la programmazione delle proprie escursioni e la partecipazione ad eventi e manifestazioni che si svolgono durante il periodo di permanenza.

La rete wireless costiera genera vantaggi anche per il turismo nelle località interne, dalle zone collinari adiacenti alla costa, alle località montane, rendendo possibile la fruizione del patrimonio storico, artistico e architettonico abruzzese, descritto nel web nei minimi particolari.

Grazie alla rete wireless gratuita la vacanza in Abruzzo si può trasformare in una esperienza di viaggio nella storia e nella cultura della nostra regione.

Come da scheda progetto del comune di Roseto degli Abruzzi la rete avrà le seguenti caratteristiche:

- 1 – tratto costiero interessato mt. 6100
- 2 – rete di tipo magliata/mesh
- 3 – banda garantita 2 Mbps per km
- 4 – Access point n. 31 a distanza approssimativa di 200 mt l'uno dall'altro con antenna omnidirezionale a 360° e capacità trasmissiva di almeno 54 Mbps
- 5 – funzionamento h 24
- 6 – numero accessi illimitati
- 7 – installazione su pali dell'illuminazione
- 8 – pagina di accesso personalizzata

AFFIDAMENTO DIRETTO CON CONCESSIONE - DET. DI15/06 DEL 10/07/13

Obiettivi perseguiti e risultati attesi (anche in termini di criticità da eliminare/eliminate e/o di miglioramento delle condizioni sociali, economiche e ambientali preesistenti):

Realizzazione di una rete WIFI gratuita della lunghezza di circa 80 km per una profondità di circa 200 mt a disposizione h 24 di turisti e residenti al fine di migliorare la qualità dei servizi offerti e accrescere l'attrattiva turistica del litorale abruzzese constatata l'irrinunciabilità all'uso delle moderne tecnologie. L'Abruzzo sarà dotata di una tra le reti più lunghe d'Europa la quale permetterà ai turisti ospiti di accedere in tempo reale (attraverso tablet, smartphone e portatili) ad informazioni mirate ed essere agevolati in tutto ciò che riguarda la loro permanenza. Data la possibilità di installare telecamere collegate con le forze dell'Ordine saranno elevati gli standard di sicurezza. La rete WIFI free sarà mezzo di elevazione dell'attrattiva turistica e influirà sulla scelta tra l'Abruzzo e le concorrenti mete turistiche limitrofe.



ALLEGATO 2 - Relazioni tecniche e Cronoprogramma realizzativo

Strumento di Attuazione Diretta PROMUOVERE E VALORIZZARE LA DESTINAZIONE TURISTICA codice identificativo Linea di azione PAR FAS: 1.3.1.a Codice SAD: SI03

n° totale dei progetti: 20

Risorse PAR FAS: € 8.241.800,00 Risorse co-finanziamento €0,00 Costo totale del SAD:€ 1.280.742,48

n° intervento/ progetto	Titolo Progetto	CUP	Localizzazione	Soggetto Attuatore	Costo totale del Progetto
ABRSI031-06	WIFI TO COAST	E79D13000070002	PINETO	COMUNE DI PINETO	49608,79

Descrizione:

Il web costituisce uno dei più potenti mezzi di comunicazione e informazione, pertanto la rete wireless gratuita sulla costa abruzzese offre ai turisti, ospiti nelle località balneari, la possibilità di acquisire informazioni e notizie relative sia al luogo scelto per la propria vacanza sia alle varie declinazioni del turismo in Abruzzo: ambientale, culturale, religioso, enogastronomico.

Ormai ogni comune ha il proprio portale, in cui sono descritte nei minimi particolari le peculiarità del territorio, e quindi attraverso il servizio di una rete wireless gratuita è consentito al turista, nel miglior modo possibile, la programmazione delle proprie escursioni e la partecipazione ad eventi e manifestazioni che si svolgono durante il periodo di permanenza.

La rete wireless costiera genera vantaggi anche per il turismo nelle località interne, dalle zone collinari adiacenti alla costa, alle località montane, rendendo possibile la fruizione del patrimonio storico, artistico e architettonico abruzzese, descritto nel web nei minimi particolari.

Grazie alla rete wireless gratuita la vacanza in Abruzzo si può trasformare in una esperienza di viaggio nella storia e nella cultura della nostra regione.

Come da scheda progetto del comune di Pineto la rete avrà le seguenti caratteristiche:

- 1 – tratto costiero interessato mt. 8800 (Pineto e Scerne di Pineto)
- 2 – Access point n. 44 (38 di tipo root e 6 di tipo mesh) a distanza di 200 mt l'uno dall'altro
- 3 – installazione su pali dell'illuminazione
- 4 – server radium centralizzato con assegnazione di credenziali di accesso a fronte del riconoscimento di un numero di cellulare valido dopo identificazione del callerID. Logging centralizzato degli accessi e del traffico di rete.

AFFIDAMENTO DIRETTO CON CONCESSIONE - DET. DI15/07 DEL 10/7/13

Obiettivi perseguiti e risultati attesi (anche in termini di criticità da eliminare/eliminate e/o di miglioramento delle condizioni sociali, economiche e ambientali preesistenti):

Realizzazione di una rete WIFI gratuita della lunghezza di circa 80 km per una profondità di circa 200 mt a disposizione h 24 di turisti e residenti al fine di migliorare la qualità dei servizi offerti e accrescere l'attrattiva turistica del litorale abruzzese constatata l'irrinunciabilità all'uso delle moderne tecnologie. L'Abruzzo sarà dotata di una tra le reti più lunghe d'Europa la quale permetterà ai turisti ospiti di accedere in tempo reale (attraverso tablet, smartphone e portatili) ad informazioni mirate ed essere agevolati in tutto ciò che riguarda la loro permanenza. Data la possibilità di installare telecamere collegate con le forze dell'Ordine saranno elevati gli standard di sicurezza. La rete WIFI free sarà mezzo di elevazione dell'attrattiva turistica e influirà sulla scelta tra l'Abruzzo e le concorrenti mete turistiche limitrofe.



ALLEGATO 2 - Relazioni tecniche e Cronoprogramma realizzativo

Strumento di Attuazione Diretta PROMUOVERE E VALORIZZARE LA DESTINAZIONE TURISTICA codice identificativo Linea di azione PAR FAS: 1.3.1.a Codice SAD: SI03

n° totale dei progetti: 20

Risorse PAR FAS: € 8.241.800,00 Risorse co-finanziamento €0,00 Costo totale del SAD:€ 1.280.742,48

n° intervento/ progetto	Titolo Progetto	CUP	Localizzazione	Soggetto Attuatore	Costo totale del Progetto
ABRSI031-07	WIFI TO COAST	H32I13000070005	SILVI	COMUNE DI SILVI	39417

Descrizione:

Il web costituisce uno dei più potenti mezzi di comunicazione e informazione, pertanto la rete wireless gratuita sulla costa abruzzese offre ai turisti, ospiti nelle località balneari, la possibilità di acquisire informazioni e notizie relative sia al luogo scelto per la propria vacanza sia alle varie declinazioni del turismo in Abruzzo: ambientale, culturale, religioso, enogastronomico.

Ormai ogni comune ha il proprio portale, in cui sono descritte nei minimi particolari le peculiarità del territorio, e quindi attraverso il servizio di una rete wireless gratuita è consentito al turista, nel miglior modo possibile, la programmazione delle proprie escursioni e la partecipazione ad eventi e manifestazioni che si svolgono durante il periodo di permanenza.

La rete wireless costiera genera vantaggi anche per il turismo nelle località interne, dalle zone collinari adiacenti alla costa, alle località montane, rendendo possibile la fruizione del patrimonio storico, artistico e architettonico abruzzese, descritto nel web nei minimi particolari.

Grazie alla rete wireless gratuita la vacanza in Abruzzo si può trasformare in una esperienza di viaggio nella storia e nella cultura della nostra regione.

Come da scheda progetto del comune di Silvi la rete avrà le seguenti caratteristiche:

1 - tratto costiero interessato mt. 7000

2 - rete di tipo magliata/mesh

3 - Access point n. 35/40 a distanza inferiore ai 200 mt. l'uno dall'altro

4 - installazione su pali dell'illuminazione

5 - server radium centralizzato con assegnazione di credenziali di accesso a fronte del riconoscimento di un numero di cellulare valido dopo identificazione del callerID. Logging centralizzato degli accessi e del traffico di rete.

AFFIDAMENTO DIRETTO CON CONCESSIONI - DET. DI15/08 DEL 10/07/2013

Obiettivi perseguiti e risultati attesi (anche in termini di criticità da eliminare/eliminate e/o di miglioramento delle condizioni sociali, economiche e ambientali preesistenti):

Realizzazione di una rete WIFI gratuita della lunghezza di circa 80 km per una profondità di circa 200 mt a disposizione h 24 di turisti e residenti al fine di migliorare la qualità dei servizi offerti e accrescere l'attrattiva turistica del litorale abruzzese constatata l'irrinunciabilità all'uso delle moderne tecnologie. L'Abruzzo sarà dotata di una tra le reti più lunghe d'Europa la quale permetterà ai turisti ospiti di accedere in tempo reale (attraverso tablet, smartphone e portatili) ad informazioni mirate ed essere agevolati in tutto ciò che riguarda la loro permanenza. Data la possibilità di installare telecamere collegate con le forze dell'Ordine saranno elevati gli standard di sicurezza. La rete WIFI free sarà mezzo di elevazione dell'attrattiva turistica e influirà sulla scelta tra l'Abruzzo e le concorrenti mete turistiche limitrofe.



ALLEGATO 2 - Relazioni tecniche e Cronoprogramma realizzativo

Strumento di Attuazione Diretta PROMUOVERE E VALORIZZARE LA DESTINAZIONE TURISTICA codice identificativo Linea di azione PAR FAS: 1.3.1.a Codice SAD: SI03

n° totale dei progetti: 20

Risorse PAR FAS: € 8.241.800,00 Risorse co-finanziamento €0,00 Costo totale del SAD:€ 1.280.742,48

n° intervento/ progetto	Titolo Progetto	CUP	Localizzazione	Soggetto Attuatore	Costo totale del Progetto
ABRSI031-08	WIFI TO COAST	H71B13000180002	MONTESILVANO	COMUNE DI MONTESILVANO	47631,65

Descrizione:

Il web costituisce uno dei più potenti mezzi di comunicazione e informazione, pertanto la rete wireless gratuita sulla costa abruzzese offre ai turisti, ospiti nelle località balneari, la possibilità di acquisire informazioni e notizie relative sia al luogo scelto per la propria vacanza sia alle varie declinazioni del turismo in Abruzzo: ambientale, culturale, religioso, enogastronomico.

Ormai ogni comune ha il proprio portale, in cui sono descritte nei minimi particolari le peculiarità del territorio, e quindi attraverso il servizio di una rete wireless gratuita è consentito al turista, nel miglior modo possibile, la programmazione delle proprie escursioni e la partecipazione ad eventi e manifestazioni che si svolgono durante il periodo di permanenza.

La rete wireless costiera genera vantaggi anche per il turismo nelle località interne, dalle zone collinari adiacenti alla costa, alle località montane, rendendo possibile la fruizione del patrimonio storico, artistico e architettonico abruzzese, descritto nel web nei minimi particolari.

Grazie alla rete wireless gratuita la vacanza in Abruzzo si può trasformare in una esperienza di viaggio nella storia e nella cultura della nostra regione.

Come da scheda progetto del comune di Montesilvano la rete avrà le seguenti caratteristiche:

1 – tratto costiero interessato mt. 4200

2 – rete di tipo magliata/mesh

3 – banda internet complessiva (PCR) 30 Mbps download) - 10 Mbps upload

4 – banda garantita 10 Mbps per km

5 – Access point n. 21 a distanza inferiore ai 200 mt. l'uno dall'altro

6 – installazione su pali dell'illuminazione

7 – server radium centralizzato con assegnazione di credenziali di accesso a fronte del riconoscimento di un numero di cellulare valido dopo identificazione del callerID. Logging centralizzato degli accessi e del traffico di rete.

AFFIDAMENTO DIRETTO CON CONCESSIONE - DET N. DI15/09 DEL 10/07/2013

Obiettivi perseguiti e risultati attesi (anche in termini di criticità da eliminare/eliminate e/o di miglioramento delle condizioni sociali, economiche e ambientali preesistenti):

Realizzazione di una rete WIFI gratuita della lunghezza di circa 80 km per una profondità di circa 200 mt a disposizione h 24 di turisti e residenti al fine di migliorare la qualità dei servizi offerti e accrescere l'attrattiva turistica del litorale abruzzese constatata l'irrinunciabilità all'uso delle moderne tecnologie. L'Abruzzo sarà dotata di una tra le reti più lunghe d'Europa la quale permetterà ai turisti ospiti di accedere in tempo reale (attraverso tablet, smartphone e portatili) ad informazioni mirate ed essere agevolati in tutto ciò che riguarda la loro permanenza. Data la possibilità di installare telecamere collegate con le forze dell'Ordine saranno elevati gli standard di sicurezza. La rete WIFI free sarà mezzo di elevazione dell'attrattiva turistica e influirà sulla scelta tra l'Abruzzo e le concorrenti mete turistiche limitrofe.



ALLEGATO 2 - Relazioni tecniche e Cronoprogramma realizzativo

Strumento di Attuazione Diretta PROMUOVERE E VALORIZZARE LA DESTINAZIONE TURISTICA codice identificativo Linea di azione PAR FAS: 1.3.1.a Codice SAD: SI03

n° totale dei progetti: 20

Risorse PAR FAS: € 8.241.800,00 Risorse co-finanziamento €0,00 Costo totale del SAD: € 1.280.742,48

n° intervento/ progetto	Titolo Progetto	CUP	Localizzazione	Soggetto Attuatore	Costo totale del Progetto
ABRSI031-09	WIFI TO COAST	J29J13000360006	PESCARA	COMUNE DI PESCARA	84700

Descrizione:

Il web costituisce uno dei più potenti mezzi di comunicazione e informazione, pertanto la rete wireless gratuita sulla costa abruzzese offre ai turisti, ospiti nelle località balneari, la possibilità di acquisire informazioni e notizie relative sia al luogo scelto per la propria vacanza sia alle varie declinazioni del turismo in Abruzzo: ambientale, culturale, religioso, enogastronomico.

Ormai ogni comune ha il proprio portale, in cui sono descritte nei minimi particolari le peculiarità del territorio, e quindi attraverso il servizio di una rete wireless gratuita è consentito al turista, nel miglior modo possibile, la programmazione delle proprie escursioni e la partecipazione ad eventi e manifestazioni che si svolgono durante il periodo di permanenza.

La rete wireless costiera genera vantaggi anche per il turismo nelle località interne, dalle zone collinari adiacenti alla costa, alle località montane, rendendo possibile la fruizione del patrimonio storico, artistico e architettonico abruzzese, descritto nel web nei minimi particolari.

Grazie alla rete wireless gratuita la vacanza in Abruzzo si può trasformare in una esperienza di viaggio nella storia e nella cultura della nostra regione.

Come da scheda progetto del comune di Pescara la rete avrà le seguenti caratteristiche:

- 1 – tratto costiero interessato mt. 7000
- 2 – rete di tipo magliata/mesh
- 3 – banda garantita 2 Mbps per km
- 4 – Access point n. 40 a distanza di 200 mt. l'uno dall'altro
- 5 – installazione su pali dell'illuminazione
- 6 – modalità autenticazione secondo quanto previsto dal Decreto Pisanu

AFFIDAMENTO DIRETTO CON CONCESSIONE - DET. DI15/10 DEL 10/7/2013

Obiettivi perseguiti e risultati attesi (anche in termini di criticità da eliminare/eliminate e/o di miglioramento delle condizioni sociali, economiche e ambientali preesistenti):

Realizzazione di una rete WIFI gratuita della lunghezza di circa 80 km per una profondità di circa 200 mt a disposizione h 24 di turisti e residenti al fine di migliorare la qualità dei servizi offerti e accrescere l'attrattiva turistica del litorale abruzzese constatata l'irrinunciabilità all'uso delle moderne tecnologie. L'Abruzzo sarà dotata di una tra le reti più lunghe d'Europa la quale permetterà ai turisti ospiti di accedere in tempo reale (attraverso tablet, smartphone e portatili) ad informazioni mirate ed essere agevolati in tutto ciò che riguarda la loro permanenza. Data la possibilità di installare telecamere collegate con le forze dell'Ordine saranno elevati gli standard di sicurezza. La rete WIFI free sarà mezzo di elevazione dell'attrattiva turistica e influirà sulla scelta tra l'Abruzzo e le concorrenti mete turistiche limitrofe.



ALLEGATO 2 - Relazioni tecniche e Cronoprogramma realizzativo

Strumento di Attuazione Diretta PROMUOVERE E VALORIZZARE LA DESTINAZIONE TURISTICA codice identificativo Linea di azione PAR FAS: 1.3.1.a Codice SAD: SI03

n° totale dei progetti: 20

Risorse PAR FAS: € 8.241.800,00 Risorse co-finanziamento €0,00 Costo totale del SAD:€ 1.280.742,48

n° Intervento/ progetto	Titolo Progetto	CUP	Localizzazione	Soggetto Attuatore	Costo totale del Progetto
ABRSI031-10	WIFI TO COAST	B29D13000080002	FRANCAVILLA AL MARE	COMUNE DI FRANCAVILLA AL MARE	85000

Descrizione:

Il web costituisce uno dei più potenti mezzi di comunicazione e informazione, pertanto la rete wireless gratuita sulla costa abruzzese offre ai turisti, ospiti nelle località balneari, la possibilità di acquisire informazioni e notizie relative sia al luogo scelto per la propria vacanza sia alle varie declinazioni del turismo in Abruzzo: ambientale, culturale, religioso, enogastronomico.

Ormai ogni comune ha il proprio portale, in cui sono descritte nei minimi particolari le peculiarità del territorio, e quindi attraverso il servizio di una rete wireless gratuita è consentito al turista, nel miglior modo possibile, la programmazione delle proprie escursioni e la partecipazione ad eventi e manifestazioni che si svolgono durante il periodo di permanenza.

La rete wireless costiera genera vantaggi anche per il turismo nelle località interne, dalle zone collinari adiacenti alla costa, alle località montane, rendendo possibile la fruizione del patrimonio storico, artistico e architettonico abruzzese, descritto nel web nei minimi particolari.

Grazie alla rete wireless gratuita la vacanza in Abruzzo si può trasformare in una esperienza di viaggio nella storia e nella cultura della nostra regione.

Come da scheda progetto del comune di Francavilla al Mare la rete avrà le seguenti caratteristiche:

- 1 – tratto costiero interessato mt. 7200
- 2 – rete di tipo magliata/mesh
- 3 – banda internet complessiva Mbps download (7Mbps per km) e 7 Mbps upload (2 Mbps per km)
- 4 – banda garantita 2 Mbps per km
- 5 – Access point n. 91 a distanza inferiore ai 200 mt. l'uno dall'altro
- 6 – installazione su pali dell'illuminazione per limitare l'impatto
- 7 – modalità di identificazione ai sensi del Decreto Pisanu

AFFIDAMENTO DIRETTO CON CONCESSIONE - DET. N. DI15/11/ DEL 10/07/13

Obiettivi perseguiti e risultati attesi (anche in termini di criticità da eliminare/eliminate e/o di miglioramento delle condizioni sociali, economiche e ambientali preesistenti):

Realizzazione di una rete WIFI gratuita della lunghezza di circa 80 km per una profondità di circa 200 mt a disposizione h 24 di turisti e residenti al fine di migliorare la qualità dei servizi offerti e accrescere l'attrattiva turistica del litorale abruzzese constatata l'irrinunciabilità all'uso delle moderne tecnologie. L'Abruzzo sarà dotata di una tra le reti più lunghe d'Europa la quale permetterà ai turisti ospiti di accedere in tempo reale (attraverso tablet, smartphone e portatili) ad informazioni mirate ed essere agevolati in tutto ciò che riguarda la loro permanenza. Data la possibilità di installare telecamere collegate con le forze dell'Ordine saranno elevati gli standard di sicurezza. La rete WIFI free sarà mezzo di elevazione dell'attrattiva turistica e influirà sulla scelta tra l'Abruzzo e le concorrenti mete turistiche limitrofe.




Cronoprogramma realizzativo

Progetto n. ABRSI031-10

DESCRIZIONE ATTIVITA'	DURATA			ANNO 2013												ANNO _____												ANNO _____												ANNO _____												NOTE				
	inizio	fine	gg.	1	2	3	4	5	6	7	8	9	10	11	12	1	2	3	4	5	6	7	8	9	10	11	12	1	2	3	4	5	6	7	8	9	10	11	12	1	2	3	4	5	6	7	8	9	10	11	12					
1 definizione e stipula contratto	10/07/13	10/07/13	1																																																					
2 esecuzione fornitura/servizi	01/08/13	14/08/13	14																																																					
3 verifiche e controlli	21/08/13	21/08/13	1																																																					
...																																																								
...																																																								
...																																																								
...																																																								

Il Responsabile di Linea (DdL)

Ing. Giancarlo ROSANLONI



ALLEGATO 2 - Relazioni tecniche e Cronoprogramma realizzativo

Strumento di Attuazione Diretta PROMUOVERE E VALORIZZARE LA DESTINAZIONE TURISTICA codice identificativo Linea di azione PAR FAS: 1.3.1.a Codice SAD: SI03

n° totale dei progetti: 20

Risorse PAR FAS: € 8.241.800,00 Risorse co-finanziamento €0,00 Costo totale del SAD: € 1.280.742,48

n° intervento/ progetto	Titolo Progetto	CUP	Localizzazione	Soggetto Attuatore	Costo totale del Progetto
ABRSI031-11	WIFI TO COAST	H79J13000130002	ORTONA	COMUNE DI ORTONA	48.400,00

Descrizione:

Il web costituisce uno dei più potenti mezzi di comunicazione e informazione, pertanto la rete wireless gratuita sulla costa abruzzese offre ai turisti, ospiti nelle località balneari, la possibilità di acquisire informazioni e notizie relative sia al luogo scelto per la propria vacanza sia alle varie declinazioni del turismo in Abruzzo: ambientale, culturale, religioso, enogastronomico.

Ormai ogni comune ha il proprio portale, in cui sono descritte nei minimi particolari le peculiarità del territorio, e quindi attraverso il servizio di una rete wireless gratuita è consentito al turista, nel miglior modo possibile, la programmazione delle proprie escursioni e la partecipazione ad eventi e manifestazioni che si svolgono durante il periodo di permanenza.

La rete wireless costiera genera vantaggi anche per il turismo nelle località interne, dalle zone collinari adiacenti alla costa, alle località montane, rendendo possibile la fruizione del patrimonio storico, artistico e architettonico abruzzese, descritto nel web nei minimi particolari.

Grazie alla rete wireless gratuita la vacanza in Abruzzo si può trasformare in una esperienza di viaggio nella storia e nella cultura della nostra regione.

Come da scheda progetto del comune di Ortona la rete avrà le seguenti caratteristiche:

1 – tratto costiero interessato mt. 4000

2 – banda internet complessiva Mbps download (7Mbps per km) e 7 Mbps upload (2 Mbps per km)

3 – banda garantita da 2 a 4 Mbps per km

4 – Access point n. 20 a distanza inferiore ai 200 mt. l'uno dall'altro

5 – installazione su pali

6 – sistema di autenticazione unico ai sensi delle vigenti norme in materia mediante fornitura di apposito sistema compliance anche compatibile con altri sistemi.

AFFIDAMENTO DIRETTO CON CONCESSIONE - DET. N. DI15/12 DEL 10/07/13

Obiettivi perseguiti e risultati attesi (anche in termini di criticità da eliminare/eliminate e/o di miglioramento delle condizioni sociali, economiche e ambientali preesistenti):

Realizzazione di una rete WIFI gratuita della lunghezza di circa 80 km per una profondità di circa 200 mt a disposizione h 24 di turisti e residenti al fine di migliorare la qualità dei servizi offerti e accrescere l'attrattiva turistica del litorale abruzzese constatata l'irrinunciabilità all'uso delle moderne tecnologie. L'Abruzzo sarà dotata di una tra le reti più lunghe d'Europa la quale permetterà ai turisti ospiti di accedere in tempo reale (attraverso tablet, smartphone e portatili) ad informazioni mirate ed essere agevolati in tutto ciò che riguarda la loro permanenza. Data la possibilità di installare telecamere collegate con le forze dell'Ordine saranno elevati gli standard di sicurezza. La rete WIFI free sarà mezzo di elevazione dell'attrattiva turistica e influirà sulla scelta tra l'Abruzzo e le concorrenti mete turistiche limitrofe.



ALLEGATO 2 - Relazioni tecniche e Cronoprogramma realizzativo

Strumento di Attuazione Diretta PROMUOVERE E VALORIZZARE LA DESTINAZIONE TURISTICA codice identificativo Linea di azione PAR FAS: 1.3.1.a Codice SAD: SI03

n° totale dei progetti: 20

Risorse PAR FAS: € 8.241.800,00 Risorse co-finanziamento €0,00 Costo totale del SAD: € 1.280.742,48

n° intervento/ progetto	Titolo Progetto	CUP	Localizzazione	Soggetto Attuatore	Costo totale del Progetto
ABRSI031-12	WIFI TO COAST	C89D13000110002	SAN VITO CHIETINO	COMUNE DI SAN VITO CHIETINO	31276,08

Descrizione:

Il web costituisce uno dei più potenti mezzi di comunicazione e informazione, pertanto la rete wireless gratuita sulla costa abruzzese offre ai turisti, ospiti nelle località balneari, la possibilità di acquisire informazioni e notizie relative sia al luogo scelto per la propria vacanza sia alle varie declinazioni del turismo in Abruzzo: ambientale, culturale, religioso, enogastronomico.

Ormai ogni comune ha il proprio portale, in cui sono descritte nei minimi particolari le peculiarità del territorio, e quindi attraverso il servizio di una rete wireless gratuita è consentito al turista, nel miglior modo possibile, la programmazione delle proprie escursioni e la partecipazione ad eventi e manifestazioni che si svolgono durante il periodo di permanenza.

La rete wireless costiera genera vantaggi anche per il turismo nelle località interne, dalle zone collinari adiacenti alla costa, alle località montane, rendendo possibile la fruizione del patrimonio storico, artistico e architettonico abruzzese, descritto nel web nei minimi particolari.

Grazie alla rete wireless gratuita la vacanza in Abruzzo si può trasformare in una esperienza di viaggio nella storia e nella cultura della nostra regione.

Come da scheda progetto del comune di San Vito Chietino la rete avrà le seguenti caratteristiche:

- 1 – tratto costiero interessato mt. 2500
- 2 – rete di tipo magliata/mesh
- 3 – banda internet complessiva Mbps download (7Mbps per km) e 7 Mbps upload (2 Mbps per km)
- 4 – banda garantita 2 Mbps per km
- 5 – Access point n. 12 a distanza di 200 mt. l'uno dall'altro dotati di antenna omnidirezionale a 360°
- 6 – installazione su pali dell'illuminazione
- 7 – modalità di autenticazione ai sensi della normativa vigente.

AFFIDAMENTO DIRETTO CON CONCESSIONE - DET. DI15/13 DEL 10/7/13

Obiettivi perseguiti e risultati attesi (anche in termini di criticità da eliminare/eliminate e/o di miglioramento delle condizioni sociali, economiche e ambientali preesistenti):

Realizzazione di una rete WIFI gratuita della lunghezza di circa 80 km per una profondità di circa 200 mt a disposizione h 24 di turisti e residenti al fine di migliorare la qualità dei servizi offerti e accrescere l'attrattiva turistica del litorale abruzzese constatata l'irrinunciabilità all'uso delle moderne tecnologie. L'Abruzzo sarà dotata di una tra le reti più lunghe d'Europa la quale permetterà ai turisti ospiti di accedere in tempo reale (attraverso tablet, smartphone e portatili) ad informazioni mirate ed essere agevolati in tutto ciò che riguarda la loro permanenza. Data la possibilità di installare telecamere collegate con le forze dell'Ordine saranno elevati gli standard di sicurezza. La rete WIFI free sarà mezzo di elevazione dell'attrattiva turistica e influirà sulla scelta tra l'Abruzzo e le concorrenti mete turistiche limitrofe.



ALLEGATO 2 - Relazioni tecniche e Cronoprogramma realizzativo

Strumento di Attuazione Diretta PROMUOVERE E VALORIZZARE LA DESTINAZIONE TURISTICA codice identificativo Linea di azione PAR FAS: 1.3.1.a Codice SAD: SI03

n° totale dei progetti: 20

Risorse PAR FAS: € 8.241.800,00 Risorse co-finanziamento €0,00 Costo totale del SAD: € 1.280.742,48

n° intervento/ progetto	Titolo Progetto	CUP	Localizzazione	Soggetto Attuatore	Costo totale del Progetto
ABRSI031-13	WIFI TO COAST	C51H13000070002	ROCCA SAN GIOVANNI	COMUNE DI ROCCA SAN GIOVANNI	45970,32

Descrizione:

Il web costituisce uno dei più potenti mezzi di comunicazione e informazione, pertanto la rete wireless gratuita sulla costa abruzzese offre ai turisti, ospiti nelle località balneari, la possibilità di acquisire informazioni e notizie relative sia al luogo scelto per la propria vacanza sia alle varie declinazioni del turismo in Abruzzo: ambientale, culturale, religioso, enogastronomico.

Ormai ogni comune ha il proprio portale, in cui sono descritte nei minimi particolari le peculiarità del territorio, e quindi attraverso il servizio di una rete wireless gratuita è consentito al turista, nel miglior modo possibile, la programmazione delle proprie escursioni e la partecipazione ad eventi e manifestazioni che si svolgono durante il periodo di permanenza.

La rete wireless costiera genera vantaggi anche per il turismo nelle località interne, dalle zone collinari adiacenti alla costa, alle località montane, rendendo possibile la fruizione del patrimonio storico, artistico e architettonico abruzzese, descritto nel web nei minimi particolari.

Grazie alla rete wireless gratuita la vacanza in Abruzzo si può trasformare in una esperienza di viaggio nella storia e nella cultura della nostra regione.

Come da scheda progetto del comune di Rocca San Giovanni la rete avrà le seguenti caratteristiche:

- 1 – tratto costiero interessato mt. 4000 di lunghezza e mt. 200 circa in profondità
- 2 – rete di tipo magliata/mesh
- 3 – potenza 20 dBm come per legge (banda di picco 10Mb)
- 4 – banda garantita 2 Mbps per km
- 5 – Access point n. 19 a distanza di circa 200 mt. l'uno dall'altro dotati di antenna omnidirezionale a 360°
- 6 – funzionamento h24
- 7 – modalità di autenticazione secondo la normativa vigente.

affidamento diretto con concessione - det. n. di 15/14 del 10/07/2013

Obiettivi perseguiti e risultati attesi (anche in termini di criticità da eliminare/eliminate e/o di miglioramento delle condizioni sociali, economiche e ambientali preesistenti):

Realizzazione di una rete WIFI gratuita della lunghezza di circa 80 km per una profondità di circa 200 mt a disposizione h 24 di turisti e residenti al fine di migliorare la qualità dei servizi offerti e accrescere l'attrattiva turistica del litorale abruzzese constatata l'irrinunciabilità all'uso delle moderne tecnologie. L'Abruzzo sarà dotata di una tra le reti più lunghe d'Europa la quale permetterà ai turisti ospiti di accedere in tempo reale (attraverso tablet, smartphone e portatili) ad informazioni mirate ed essere agevolati in tutto ciò che riguarda la loro permanenza. Data la possibilità di installare telecamere collegate con le forze dell'Ordine saranno elevati gli standard di sicurezza. La rete WIFI free sarà mezzo di elevazione dell'attrattiva turistica e influirà sulla scelta tra l'Abruzzo e le concorrenti mete turistiche limitrofe.



ALLEGATO 2 - Relazioni tecniche e Cronoprogramma realizzativo

Strumento di Attuazione Diretta PROMUOVERE E VALORIZZARE LA DESTINAZIONE TURISTICA codice identificativo Linea di azione PAR FAS: 1.3.1.a Codice SAD: SI03

n° totale dei progetti: 20

Risorse PAR FAS: € 8.241.800,00 Risorse co-finanziamento €0,00 Costo totale del SAD:€ 1.280.742,48

n° intervento/ progetto	Titolo Progetto	CUP	Localizzazione	Soggetto Attuatore	Costo totale del Progetto
ABRSIO31-14	WIFI TO COAST	G99J1300003002	FOSSACESIA	COMUNE DI FOSSACESIA	36.300,00

Descrizione:

Il web costituisce uno dei più potenti mezzi di comunicazione e informazione, pertanto la rete wireless gratuita sulla costa abruzzese offre ai turisti, ospiti nelle località balneari, la possibilità di acquisire informazioni e notizie relative sia al luogo scelto per la propria vacanza sia alle varie declinazioni del turismo in Abruzzo: ambientale, culturale, religioso, enogastronomico.

Ormai ogni comune ha il proprio portale, in cui sono descritte nei minimi particolari le peculiarità del territorio, e quindi attraverso il servizio di una rete wireless gratuita è consentito al turista, nel miglior modo possibile, la programmazione delle proprie escursioni e la partecipazione ad eventi e manifestazioni che si svolgono durante il periodo di permanenza.

La rete wireless costiera genera vantaggi anche per il turismo nelle località interne, dalle zone collinari adiacenti alla costa, alle località montane, rendendo possibile la fruizione del patrimonio storico, artistico e architettonico abruzzese, descritto nel web nei minimi particolari.

Grazie alla rete wireless gratuita la vacanza in Abruzzo si può trasformare in una esperienza di viaggio nella storia e nella cultura della nostra regione.

Come da scheda progetto del comune di Fossacesia la rete avrà le seguenti caratteristiche:

- 1 – tratto costiero interessato mt. 4000
- 2 – rete di tipo magliata/mesh
- 3 – banda internet complessiva (PCR) 37,5 Mbps per chilometro
- 4 – banda garantita 2 Mbps per km
- 5 – Access point n. 15 a distanza di circa 200 mt. l'uno dall'altro dotati di antenna omnidirezionale a 360°
- 6 – installazione su pali dell'illuminazione
- 7 – modalità di autenticazione ai sensi della normativa vigente.

affidamento diretto con concessione - det. n. di 15/15 del 10/7/13

Obiettivi perseguiti e risultati attesi (anche in termini di criticità da eliminare/eliminate e/o di miglioramento delle condizioni sociali, economiche e ambientali preesistenti):

Realizzazione di una rete WIFI gratuita della lunghezza di circa 80 km per una profondità di circa 200 mt a disposizione h 24 di turisti e residenti al fine di migliorare la qualità dei servizi offerti e accrescere l'attrattiva turistica del litorale abruzzese constatata l'irrinunciabilità all'uso delle moderne tecnologie. L'Abruzzo sarà dotata di una tra le reti più lunghe d'Europa la quale permetterà ai turisti ospiti di accedere in tempo reale (attraverso tablet, smartphone e portatili) ad informazioni mirate ed essere agevolati in tutto ciò che riguarda la loro permanenza. Data la possibilità di installare telecamere collegate con le forze dell'Ordine saranno elevati gli standard di sicurezza. La rete WIFI free sarà mezzo di elevazione dell'attrattiva turistica e influirà sulla scelta tra l'Abruzzo e le concorrenti mete turistiche limitrofe.



ALLEGATO 2 - Relazioni tecniche e Cronoprogramma realizzativo

Strumento di Attuazione Diretta PROMUOVERE E VALORIZZARE LA DESTINAZIONE TURISTICA codice identificativo Linea di azione PAR FAS: 1.3.1.a Codice SAD: SI03

n° totale dei progetti: 20

Risorse PAR FAS: € 8.241.800,00 Risorse co-finanziamento €0,00 Costo totale del SAD: € 1.280.742,48

n° intervento/ progetto	Titolo Progetto	CUP	Localizzazione	Soggetto Attuatore	Costo totale del Progetto
ABRSI031-15	WIFI TO COAST	B41H13000700002	TORINO DI SANGRO	COMUNE DI TORINO DI SANGRO	46.335,74

Descrizione:

Il web costituisce uno dei più potenti mezzi di comunicazione e informazione, pertanto la rete wireless gratuita sulla costa abruzzese offre ai turisti, ospiti nelle località balneari, la possibilità di acquisire informazioni e notizie relative sia al luogo scelto per la propria vacanza sia alle varie declinazioni del turismo in Abruzzo: ambientale, culturale, religioso, enogastronomico.

Ormai ogni comune ha il proprio portale, in cui sono descritte nei minimi particolari le peculiarità del territorio, e quindi attraverso il servizio di una rete wireless gratuita è consentito al turista, nel miglior modo possibile, la programmazione delle proprie escursioni e la partecipazione ad eventi e manifestazioni che si svolgono durante il periodo di permanenza.

La rete wireless costiera genera vantaggi anche per il turismo nelle località interne, dalle zone collinari adiacenti alla costa, alle località montane, rendendo possibile la fruizione del patrimonio storico, artistico e architettonico abruzzese, descritto nel web nei minimi particolari.

Grazie alla rete wireless gratuita la vacanza in Abruzzo si può trasformare in una esperienza di viaggio nella storia e nella cultura della nostra regione.

Come da scheda progetto del comune di Torino di Sangro la rete avrà le seguenti caratteristiche:

1 – tratto costiero interessato mt. 4000

2 – rete di tipo magliata/mesh

3 – banda internet complessiva 28 Mbps download – 8 Mbps upload

4 – banda garantita 8 Mbps

5 – Access point n. 20 a distanza di circa 100 mt. l'uno dall'altro

6 – installazione su pali dell'illuminazione

7 – server radium centralizzato con assegnazione di credenziali di accesso a fronte del riconoscimento di un numero di cellulare valido dopo identificazione del callerID. Logging centralizzato degli accessi e del traffico di rete.

AFFIDAMENTO DIRETTO CON CONCESSIONE - DET. DI15/16 DEL 10/7/13

Obiettivi perseguiti e risultati attesi (anche in termini di criticità da eliminare/eliminate e/o di miglioramento delle condizioni sociali, economiche e ambientali preesistenti):

Realizzazione di una rete WIFI gratuita della lunghezza di circa 80 km per una profondità di circa 200 mt a disposizione h 24 di turisti e residenti al fine di migliorare la qualità dei servizi offerti e accrescere l'attrattiva turistica del litorale abruzzese constatata l'irrinunciabilità all'uso delle moderne tecnologie. L'Abruzzo sarà dotata di una tra le reti più lunghe d'Europa la quale permetterà ai turisti ospiti di accedere in tempo reale (attraverso tablet, smartphone e portatili) ad informazioni mirate ed essere agevolati in tutto ciò che riguarda la loro permanenza. Data la possibilità di installare telecamere collegate con le forze dell'Ordine saranno elevati gli standard di sicurezza. La rete WIFI free sarà mezzo di elevazione dell'attrattiva turistica e influirà sulla scelta tra l'Abruzzo e le concorrenti mete turistiche limitrofe.



ALLEGATO 2 - Relazioni tecniche e Cronoprogramma realizzativo

Strumento di Attuazione Diretta PROMUOVERE E VALORIZZARE LA DESTINAZIONE TURISTICA codice identificativo Linea di azione PAR FAS: 1.3.1.a Codice SAD: SI03

n° totale dei progetti: 20

Risorse PAR FAS: € 8.241.800,00 Risorse co-finanziamento €0,00 Costo totale del SAD:€ 1.280.742,48

n° intervento/ progetto	Titolo Progetto	CUP	Localizzazione	Soggetto Attuatore	Costo totale del Progetto
ABRSI031-16	WIFI TO COAST	C99G13000390002	CASALBORDINO	COMUNE DI CASALBORDINO	30.250,00

Descrizione:

Il web costituisce uno dei più potenti mezzi di comunicazione e informazione, pertanto la rete wireless gratuita sulla costa abruzzese offre ai turisti, ospiti nelle località balneari, la possibilità di acquisire informazioni e notizie relative sia al luogo scelto per la propria vacanza sia alle varie declinazioni del turismo in Abruzzo: ambientale, culturale, religioso, enogastronomico.

Ormai ogni comune ha il proprio portale, in cui sono descritte nei minimi particolari le peculiarità del territorio, e quindi attraverso il servizio di una rete wireless gratuita è consentito al turista, nel miglior modo possibile, la programmazione delle proprie escursioni e la partecipazione ad eventi e manifestazioni che si svolgono durante il periodo di permanenza.

La rete wireless costiera genera vantaggi anche per il turismo nelle località interne, dalle zone collinari adiacenti alla costa, alle località montane, rendendo possibile la fruizione del patrimonio storico, artistico e architettonico abruzzese, descritto nel web nei minimi particolari.

Grazie alla rete wireless gratuita la vacanza in Abruzzo si può trasformare in una esperienza di viaggio nella storia e nella cultura della nostra regione.

Come da scheda progetto del comune di Casalbordino la rete avrà le seguenti caratteristiche:

- 1 - tratto costiero interessato mt. 2500 per una profondità di mt. 200 circa
- 2 - rete di tipo magliata/mesh
- 3 - banda internet complessiva 54 Mbps
- 4 - banda garantita 2 Mbps
- 5 - Access point n. 13 a distanza di circa 100 mt. l'uno dall'altro dotati di antenna omnidirezionale a 360°
- 6 - installazione su pali dell'illuminazione
- 7 - modalità di autenticazione ai sensi della normativa vigente.

AFFIDAMENTO DIRETTO CON CONCESSIONE - DET. DI15/17 DEL 10/7/13

Obiettivi perseguiti e risultati attesi (anche in termini di criticità da eliminare/eliminate e/o di miglioramento delle condizioni sociali, economiche e ambientali preesistenti):

Realizzazione di una rete WIFI gratuita della lunghezza di circa 80 km per una profondità di circa 200 mt a disposizione h 24 di turisti e residenti al fine di migliorare la qualità dei servizi offerti e accrescere l'attrattiva turistica del litorale abruzzese constatata l'irrinunciabilità all'uso delle moderne tecnologie. L'Abruzzo sarà dotata di una tra le reti più lunghe d'Europa la quale permetterà ai turisti ospiti di accedere in tempo reale (attraverso tablet, smartphone e portatili) ad informazioni mirate ed essere agevolati in tutto ciò che riguarda la loro permanenza. Data la possibilità di installare telecamere collegate con le forze dell'Ordine saranno elevati gli standard di sicurezza. La rete WIFI free sarà mezzo di elevazione dell'attrattiva turistica e influirà sulla scelta tra l'Abruzzo e le concorrenti mete turistiche limitrofe.



ALLEGATO 2 - Relazioni tecniche e Cronoprogramma realizzativo

Strumento di Attuazione Diretta PROMUOVERE E VALORIZZARE LA DESTINAZIONE TURISTICA codice identificativo Linea di azione PAR FAS: 1.3.1.a Codice SAD: SI03

n° totale dei progetti: 20

Risorse PAR FAS: € 8.241.800,00 Risorse co-finanziamento €0,00 Costo totale del SAD:€ 1.280.742,48

n° intervento/ progetto	Titolo Progetto	CUP	Localizzazione	Soggetto Attuatore	Costo totale del Progetto
ABRSI031-17	WIFI TO COAST	I32C13000020002	VASTO	COMUNE DI VASTO	52.030,00

Descrizione:

Il web costituisce uno dei più potenti mezzi di comunicazione e informazione, pertanto la rete wireless gratuita sulla costa abruzzese offre ai turisti, ospiti nelle località balneari, la possibilità di acquisire informazioni e notizie relative sia al luogo scelto per la propria vacanza sia alle varie declinazioni del turismo in Abruzzo: ambientale, culturale, religioso, enogastronomico.

Ormai ogni comune ha il proprio portale, in cui sono descritte nei minimi particolari le peculiarità del territorio, e quindi attraverso il servizio di una rete wireless gratuita è consentito al turista, nel miglior modo possibile, la programmazione delle proprie escursioni e la partecipazione ad eventi e manifestazioni che si svolgono durante il periodo di permanenza.

La rete wireless costiera genera vantaggi anche per il turismo nelle località interne, dalle zone collinari adiacenti alla costa, alle località montane, rendendo possibile la fruizione del patrimonio storico, artistico e architettonico abruzzese, descritto nel web nei minimi particolari.

Grazie alla rete wireless gratuita la vacanza in Abruzzo si può trasformare in una esperienza di viaggio nella storia e nella cultura della nostra regione.

Come da scheda progetto del comune di Vasto la rete avrà le seguenti caratteristiche:

- 1 - tratto costiero interessato mt. 4300
- 2 - rete di tipo magliata/mesh
- 3 - banda internet complessiva 7Mbps per km
- 4 - banda garantita 2 Mbps per km
- 5 - Access point n. 14 a distanza inferiore ai 200 mt. l'uno dall'altro
- 6 - installazione su pali dell'illuminazione
- 7 - database messo a disposizione della Ditta affidataria al fine di consentire un sistema di autenticazione unico regionale.

AFFIDAMENTO DIRETTO CON CONCESSIONE - DET. DI 15/18 DEL 10/7/13

Obiettivi perseguiti e risultati attesi (anche in termini di criticità da eliminare/eliminate e/o di miglioramento delle condizioni sociali, economiche e ambientali preesistenti):

Realizzazione di una rete WIFI gratuita della lunghezza di circa 80 km per una profondità di circa 200 mt a disposizione h 24 di turisti e residenti al fine di migliorare la qualità dei servizi offerti e accrescere l'attrattiva turistica del litorale abruzzese constatata l'irrinunciabilità all'uso delle moderne tecnologie. L'Abruzzo sarà dotata di una tra le reti più lunghe d'Europa la quale permetterà ai turisti ospiti di accedere in tempo reale (attraverso tablet, smartphone e portatili) ad informazioni mirate ed essere agevolati in tutto ciò che riguarda la loro permanenza. Data la possibilità di installare telecamere collegate con le forze dell'Ordine saranno elevati gli standard di sicurezza. La rete WIFI free sarà mezzo di elevazione dell'attrattiva turistica e influirà sulla scelta tra l'Abruzzo e le concorrenti mete turistiche limitrofe.



ALLEGATO 2 - Relazioni tecniche e Cronoprogramma realizzativo

Strumento di Attuazione Diretta PROMUOVERE E VALORIZZARE LA DESTINAZIONE TURISTICA codice identificativo Linea di azione PAR FAS: 1.3.1.a Codice SAD: SI03

n° totale dei progetti: 20

Risorse PAR FAS: € 8.241.800,00 Risorse co-finanziamento €0,00 Costo totale del SAD:€ 1.280.742,48

n° Intervento/ progetto	Titolo Progetto	CUP	Localizzazione	Soggetto Attuatore	Costo totale del Progetto
ABRSI031-18	WIFI TO COAST	J59J13000100002	SAN SALVO	COMUNE DI SAN SALVO	30.250,00

Descrizione:

Il web costituisce uno dei più potenti mezzi di comunicazione e informazione, pertanto la rete wireless gratuita sulla costa abruzzese offre ai turisti, ospiti nelle località balneari, la possibilità di acquisire informazioni e notizie relative sia al luogo scelto per la propria vacanza sia alle varie declinazioni del turismo in Abruzzo: ambientale, culturale, religioso, enogastronomico.

Ormai ogni comune ha il proprio portale, in cui sono descritte nei minimi particolari le peculiarità del territorio, e quindi attraverso il servizio di una rete wireless gratuita è consentito al turista, nel miglior modo possibile, la programmazione delle proprie escursioni e la partecipazione ad eventi e manifestazioni che si svolgono durante il periodo di permanenza.

La rete wireless costiera genera vantaggi anche per il turismo nelle località interne, dalle zone collinari adiacenti alla costa, alle località montane, rendendo possibile la fruizione del patrimonio storico, artistico e architettonico abruzzese, descritto nel web nei minimi particolari.

Grazie alla rete wireless gratuita la vacanza in Abruzzo si può trasformare in una esperienza di viaggio nella storia e nella cultura della nostra regione.

Come da scheda progetto del comune di San Salvo la rete avrà le seguenti caratteristiche:

- 1 – tratto costiero interessato mt. 2500 con profondità di 200 mt circa
- 2 – rete di tipo magliata/mesh
- 3 – banda internet complessiva 54 Mbps con numero di accessi illimitati
- 4 – banda garantita 2 Mbps per km
- 5 – Access point n. 14 a distanza di circa 150/180 mt. l'uno dall'altro dotati di antenna omnidirezionale a 360°
- 6 – installazione su pali dell'illuminazione
- 7 – sistema di autenticazioni ai sensi della normativa vigente.

AFFIDAMENTO DIRETTO CON CONCESSIONE - DET. DI15/19 DEL 10/7/13

Obiettivi perseguiti e risultati attesi (anche in termini di criticità da eliminare/eliminate e/o di miglioramento delle condizioni sociali, economiche e ambientali preesistenti):

Realizzazione di una rete WIFI gratuita della lunghezza di circa 80 km per una profondità di circa 200 mt a disposizione h 24 di turisti e residenti al fine di migliorare la qualità dei servizi offerti e accrescere l'attrattiva turistica del litorale abruzzese constatata l'irrinunciabilità all'uso delle moderne tecnologie. L'Abruzzo sarà dotata di una tra le reti più lunghe d'Europa la quale permetterà ai turisti ospiti di accedere in tempo reale (attraverso tablet, smartphone e portatili) ad informazioni mirate ed essere agevolati in tutto ciò che riguarda la loro permanenza. Data la possibilità di installare telecamere collegate con le forze dell'Ordine saranno elevati gli standard di sicurezza. La rete WIFI free sarà mezzo di elevazione dell'attrattiva turistica e influirà sulla scelta tra l'Abruzzo e le concorrenti mete turistiche limitrofe.



ALLEGATO 2 - Relazioni tecniche e Cronoprogramma realizzativo

Strumento di Attuazione Diretta PROMUOVERE E VALORIZZARE LA DESTINAZIONE TURISTICA codice identificativo Linea di azione PAR FAS: 1.3.1.a Codice SAD: SI03

n° totale dei progetti: 20

Risorse PAR FAS: 8.241.800,00 Risorse co-finanziamento € 0,00 Costo totale del SAD: 1.280.742,48

n° intervento/ progetto	Titolo Progetto	CUP	Localizzazione	Soggetto Attuatore	Costo totale del Progetto
ABRSI031-19	BRANDIZZAZIONE WI FI E VERIFICA FUNZIONAMENTO RETE WIRELESS	C99G13001840001	COMUNI DI: MARTINSICURO, ALBA ADRIATICA, TORTORETO,	REGIONE ABRUZZO	100.000,00

Descrizione:

AZIONI DI VALORIZZAZIONE, COMUNICAZIONE E INFORMAZIONE SUL PROGETTO DI REALIZZAZIONE DEL WIFI FREE DELLA COSTA ABRUZZESE "WI-FI TO COAST" DI CUI ALLA DGR N. 502 DEL 08/07/2013 MEDIANTE LA LINEA DI AZIONE 1.3.1.a DEL PAR FAS 2007-2013, ATTRAVERSO IL COINVOLGIMENTO DIRETTO DELLE 18 AMMINISTRAZIONI COMUNALI COSTIERE (MARTINSICURO, ALBA ADRIATICA, TORTORETO, GIULIANOVA, ROSETO, PINETO, SILVI, MONTESILVANO, PESCARA, FRANCAVILLA, ORTONA, SAN VITO, FOSSACESIA, ROCCA SN GIOVANNI, TORINO DI SANGRO, CASALBORDINO, VASTO, SAN SALVO) INTERESSATE DALLA REALIZZAZIONE DEL PROGETTO WIFI CON EVENTI A TEMA, RICONDUCEBILI ALLE MOLTEPLICI FUNZIONI E OPPORTUNITA' OFFERTE DALLA REALIZZAZIONE DEL PROGETTO. L'AZIONE DI BRANDIZZAZIONE PREVEDE IL COINVOLGIMENTO DIRETTO DEI CITTADINI, TURISTI E ATTORI LOCALI ATTRAVERSO PRESENTAZINI DEL PROGETTO, SIMULAZIONI OPERATIVE DEL SISTEMA ED EVENTI COLLATERALI. NELL'AMBITO DI DETTE ATTIVITA' SI INQUADRA UN SISTEMA DI CONTROLLO DELLA FUNZIONALITA' ED EFFICIENZA DEL PROGETTO IN GENERALE CON LA RILEVAZIONE DEL SEGNALE RELATIVO ALLA POTENZA E COPERTURA DEL SISTEMA STESSO.

Obiettivi perseguiti e risultati attesi (anche in termini di criticità da eliminare/eliminate e/o di miglioramento delle condizioni sociali, economiche e ambientali preesistenti):

L'AZIONE DI BRANDIZZAZIONE MIRA AL COINVOLGIMENTO DIRETTO DEI FUTURI FRUITORI DELLA RETE WIFI COSTIERA CON L'OBIETTIVO DI RENDERE TANGIBILI LE OPPORTUNITA' OFFERTE DALL'INTERVENTO SIA SOTTO L'ASPETTO DEGLI STANDARD DI QUALITA', SICUREZZA, SOSTENIBILITA', ACCESSIBILITA' E INNOVAZIONE, CHE DI PROMOZIONE E VALORIZZAZIONE ECONOMICA DELLE DESTINAZIONI TURISTICHE.



ALLEGATO 2 - Relazioni tecniche e Cronoprogramma realizzativo

Strumento di Attuazione Diretta PROMUOVERE E VALORIZZARE LA DESTINAZIONE TURISTICA codice identificativo Linea di azione PAR FAS: 1.3.1.a Codice SAD: SI03

n° totale dei progetti: 20

Risorse PAR FAS: 8.241.800,00 Risorse co-finanziamento € 0,00 Costo totale del SAD: 1.280.742,48

n° intervento/ progetto	Titolo Progetto	CUP	Localizzazione	Soggetto Attuatore	Costo totale del Progetto
ABRSI032-01	BRANDIZZAZIONE CICLOPEDONALE	C99G1300006001	COMUNI DI: MARTINSICURO, ALBA ADRIATICA, TORTORETO,	REGIONE ABRUZZO	300.000,00

Descrizione:

AZIONI DI VALORIZZAZIONE, COMUNICAZIONE E INFORMAZIONE SUL PROGETTO DI COMPLETAMENTO E VALORIZZAZIONE DELLA PISTA CICLOPEDONALE DELLA COSTA ABRUZZESE PAR FAS 2007-2013 IN FASE DI REALIZZAZIONE MEDIANTE LA LINEA DI AZIONE 1.3.1.a ATTRAVERSO IL COINVOLGIMENTO DIRETTO DELLE 18 AMMINISTRAZIONI COMUNALI COSTIERE (MARTINSICURO, ALBA ADRIATICA, TORTORETO, GIULIANOVA, ROSETO, PINETO, SILVI, MONTESILVANO, PESCARA, FRANCAVILLA, ORTONA, SAN VITO, FOSSACESIA, ROCCA SN GIOVANNI, TORINO DI SANGRO, CASALBORDINO, VASTO, SAN SALVO) INTERESSATE DALLA PISTA CICLABILE CON EVENTI A TEMA, RICONDUCEBILI ALLE MOLTEPLICI FUNZIONI E OPPORTUNITA' OFFERTE DALLA REALIZZAZIONE DEL PROGETTO, CON IL COINVOLGIMENTO E LA DIRETTA PARTECIPAZIONE DELLA CITTADINANZA. L'AZIONE DI VALORIZZAZIONE, INOLTRE, INQUADRA IL PROGETTO ALL'INTERNO DEL PROGRAMMA ATTUATIVO REGIONALE, CORRELANDO LO STESSO IN MODO ORGANICO, AD ALTRE LINEE DI AZIONE. L'AZIONE DI INFORMAZIONE SI ARTICOLA IN EVENTI DI PRESENTAZIONE DEL PROGETTO ATTRAVERSO LA REALIZZAZIONE DI UN FILMATO CON MODELLAZIONE, REDAZIONE DI IMMAGINI E ANIMAZIONE VIDEO RENDEREZZATI CON L'UTILIZZO DI TECNOLOGIE DIGITALI 3D E DI EDITING VIDEO PROFESSIONALI ALTAMENTE SPECIALISTICO CHE CONSENTE LA PRODUZIONE DI IMMAGINI E FILMATI PROMOZIONALI FOTOREALISTICI CHE PERMETTONO AI FUTURI FRUITORI (T

Obiettivi perseguiti e risultati attesi (anche in termini di criticità da eliminare/eliminate e/o di miglioramento delle condizioni sociali, economiche e ambientali preesistenti):

L'AZIONE DI BRANDIZZAZIONE MIRA AL COINVOLGIMENTO DIRETTO DEI FUTURI FRUITORI DELLA PISTA CICLOPEDONALE CON L'OBIETTIVO DI RENDERE TANGIBILI LE OPPORTUNITA' OFFERTE DALL'INTERVENTO SIA SOTTO L'ASPETTO DEGLI STANDARD DI QUALITA', SICUREZZA, SOSTENIBILITA' E ACCESSIBILITA', ATTRAVERSO L'UTILIZZO DI MEZZI ECOSOSTENIBILI, CHE DI PROMOZIONE E VALORIZZAZIONE ECONOMICO-AMBIENTALE DELLE DESTINAZIONI TURISTICHE. IL RISCONTRO ALL'EVENTO, LARGAMENTE PUBBLICIZZATO DAI MASS MEDIA, DAL WEB E DALL'AFFISSIONE DI MANIFESTI SU TUTTO IL TERRITORIO INTERESSATO, HA OTTENUTO UN'AMPIA PARTECIPAZIONE DA PARTE DELLA CITTADINANZA OLTRE CHE RISONANZA A LIVELLO NAZIONALE ATTRAVERSO LA MESSA IN ONDA DI SERVIZI GIORNALISTICI SUI TG NAZIONALI NEGLI ORARI DI MAGGIOR ASCOLTO.



ALLEGATO 3 - Scheda progetto

Strumento di Attuazione Diretta: PROMUOVERE E VALORIZZARE LA DESTINAZIONE TURISTICA - Codice identificativo Linea di azione PAR FAS: 1.3.1.a - Codice SAD: S103

n° totale dei progetti: 20

Risorse PAR FAS: € 8.241.800,00 Risorse co-finanziamento € 0,00 Costo totale del SAD: € 1.280.742,48

Intesa: ABRUZZO
Strumento: PAR FAS 2007/2013
Responsabile Strumento: GIANCARLO MISANTONI

1 - DATI IDENTIFICATIVI

Codice Progetto: ABRSI031-01
C.U.P.: H11B13000660002
Titolo Progetto: WIFI TO COAST
Settore Progetto: TURISMO
Tipo Progetto: ACQUISTO O REALIZZAZIONE DI SERVIZI - ALTRO
Localizzazione:

Versione del:

Regione	Provincia	Comune
ABRUZZO	TE	MARTINSICURO

Coordinate di georeferenziazione:

Latitudine			Longitudine		
Gradi	Primi	Secondi	Gradi	Primi	Secondi

Responsabile Progetto: SIMONETTA MAJELI

Destinatario del finanziamento del progetto :
REGIONE ABRUZZO

Responsabile

Indirizzo

Soggetto Programmatore:
REGIONE ABRUZZO

Responsabile

Indirizzo

Soggetto Attuatore:
COMUNE DI MARTINSICURO

Responsabile
SIMONETTA MAJELI

Indirizzo
SEDE COMUNALE

Soggetto Realizzatore:

Responsabile

Indirizzo

Stato Progetto: Attivo
Criticità Finanziaria:
Note:



2 - CRONOPROGRAMMA DEL PROGETTO

A. Fase disponibile alla data di approvazione/sottoscrizione dello strumento attuativo:

B. Iter Procedurale:

Attività	Richiesta	Data Inizio		Data Fine		Soggetto Competente	Note
		Prevista	Effettiva	Prevista	Effettiva		
Definizione e stipula contratto		10/07/2013	10/07/2013	10/07/2013	10/07/2013		
Esecuzione fornitura / servizio		06/08/2013	06/08/2013	25/10/2013	25/10/2013		
Verifiche e controlli		06/11/2013	06/11/2013	06/11/2013	06/11/2013		

Altre Attività

C. Sospensione Lavori:

Motivo	Data Inizio	Data Fine	
		Prevista	Effettiva

D. Procedura di Aggiudicazione: AFFIDAMENTO DIRETTO CONCESSIONE DI FINANZIAMENTO DET. DI15/02 DEL 10/07/2013

Gara	Attività	Data Prevista	Data Effettiva	Soggetto Competente	Note

3 - PIANO FINANZIARIO

Totale Finanziamento (Euro): 68.698,04

Anno	Fonte	Descrizione della fonte / Estremi del provvedimento	Importo Finanziamento
2013	Stato Fondo Aree Sottoutilizzate	Legge.208/1998 - Delibera CIPE N. 166 del 2007 - Attuazione QSN 2007-2013 - Quota FAS regionale	68.698,04
2013			


Totale Valore (Euro): 68.698,04

Note: I dati della presente scheda risultano indispensabili per la creazione dello Strumento Attuativo SAD.

Ulteriori dati saranno necessari al momento dell'immissione informatizzata in SGP per l'avvio del monitoraggio.

Il Responsabile di Linea

Ing. Giancarlo MISANTONI




ALLEGATO 3 - Scheda progetto

Strumento di Attuazione Diretta: PROMUOVERE E VALORIZZARE LA DESTINAZIONE TURISTICA - Codice identificativo Linea di azione PAR FAS: 1.3.1.a - Codice SAD: SI03

n° totale dei progetti: 20

Risorse PAR FAS: € 8.241.800,00 Risorse co-finanziamento € 0,00 Costo totale del SAD: € 1.280.742,48

Intesa: ABRUZZO
Strumento: PAR FAS 2007/2013
Responsabile Strumento: GIANCARLO MISANTONI

1 - DATI IDENTIFICATIVI

Codice Progetto: ABRSI031-02
C.U.P.: J91H13000130002
Titolo Progetto: WIFI TO COAST
Settore Progetto: TURISMO
Tipo Progetto: ACQUISTO O REALIZZAZIONE DI SERVIZI - ALTRO
Localizzazione:

Versione del:

Regione	Provincia	Comune
ABRUZZO	TE	ALBA ADRIATICA

Coordinate di georeferenziazione:

Latitudine			Longitudine		
Gradi	Primi	Secondi	Gradi	Primi	Secondi

Responsabile Progetto: REMO DI EGIDIO

Destinatario del finanziamento del progetto :
REGIONE ABRUZZO

Responsabile

Indirizzo

Soggetto Programmatore:
REGIONE ABRUZZO

Responsabile

Indirizzo

Soggetto Attuatore:
COMUNE DI ALBA ADRIATICA

Responsabile
REMO DI EGIDIO

Indirizzo
SEDE COMUNALE

Soggetto Realizzatore:

Responsabile

Indirizzo

Stato Progetto: Attivo
Criticità Finanziaria:
Note:



2 - CRONOPROGRAMMA DEL PROGETTO

A. Fase disponibile alla data di approvazione/sottoscrizione dello strumento attuativo:

B. Iter Procedurale:

Attività	Richiesta	Data Inizio		Data Fine		Soggetto Competente	Note
		Prevista	Effettiva	Prevista	Effettiva		
Definizione e stipula contratto		10/07/2013	10/07/2013	10/07/2013	10/07/2013		
Esecuzione fornitura / servizio		12/08/2013	12/08/2013	30/09/2013	30/09/2013		
Verifiche e controlli		01/01/2014		28/02/2014			

Altre Attività

C. Sospensione Lavori:

Motivo	Data Inizio		Data Fine	
	Prevista	Effettiva	Prevista	Effettiva

D. Procedura di Aggiudicazione: AFFIDAMENTO DIRETTO CONCESSIONE DI FINANZIAMENTO DET. DI15/03 DEL 10/07/2013

Gara	Attività	Data Prevista	Data Effettiva	Soggetto Competente	Note

3 - PIANO FINANZIARIO

Totale Finanziamento (Euro): 32.581,67

Anno	Fonte	Descrizione della fonte / Estremi del provvedimento	Importo Finanziamento
2013	Stato Fondo Aree Sottoutilizzate	Legge.208/1998 - Delibera CIPE N. 166 del 2007 - Attuazione QSN 2007-2013 - Quota FAS regionale	32.581,67
2013			
Totale Valore (Euro):		32.581,67	

Note: I dati della presente scheda risultano indispensabili per la creazione dello Strumento Attuativo SAD.

Ulteriori dati saranno necessari al momento dell'immissione informatizzata in SGP per l'avvio del monitoraggio.

Il Responsabile di Linea

Ing. Giancarlo MISANTONI

ALLEGATO 3 - Scheda progetto

Strumento di Attuazione Diretta: PROMUOVERE E VALORIZZARE LA DESTINAZIONE TURISTICA - Codice identificativo Linea di azione PAR FAS: 1.3.1.a - Codice SAD: SI03

n° totale dei progetti: 20

Risorse PAR FAS: € 8.241.800,00 Risorse co-finanziamento € 0,00 Costo totale del SAD: € 1.280.742,48

Intesa: ABRUZZO
Strumento: PAR FAS 2007/2013
Responsabile Strumento: GIANCARLO MISANTONI

1 - DATI IDENTIFICATIVI

Codice Progetto: ABRSI031-03
C.U.P.: G71H13000140002
Titolo Progetto: WIFI TO COAST
Settore Progetto: TURISMO
Tipo Progetto: ACQUISTO O REALIZZAZIONE DI SERVIZI - ALTRO
Localizzazione:

Versione del:

Regione	Provincia	Comune
ABRUZZO	TE	TORTORETO

Coordinate di georeferenziazione:

Latitudine			Longitudine		
Gradi	Primi	Secondi	Gradi	Primi	Secondi

Responsabile Progetto: PAOLO PIERANTOZZI

Destinatario del finanziamento del progetto :
REGIONE ABRUZZO

Responsabile

Indirizzo

Soggetto Programmatore:
REGIONE ABRUZZO

Responsabile

Indirizzo

Soggetto Attuatore:
COMUNE DI TORTORETO

Responsabile
PAOLO PIERANTOZZI

Indirizzo
SEDE COMUNALE

Soggetto Realizzatore:

Responsabile

Indirizzo

Stato Progetto: Attivo

Criticità Finanziaria:

Note:



ALLEGATO 3 - Scheda progetto

Strumento di Attuazione Diretta: PROMUOVERE E VALORIZZARE LA DESTINAZIONE TURISTICA - Codice identificativo Linea di azione PAR FAS: 1.3.1.a - Codice SAD: SI03

n° totale dei progetti: 20

Risorse PAR FAS: € 8.241.800,00 Risorse co-finanziamento € 0,00 Costo totale del SAD: € 1.280.742,48

Intesa: ABRUZZO
Strumento: PAR FAS 2007/2013
Responsabile Strumento: GIANCARLO MISANTONI

1 - DATI IDENTIFICATIVI

Codice Progetto: ABRSI031-05
C.U.P.: G92C13000100002
Titolo Progetto: WIFI TO COAST
Settore Progetto: TURISMO
Tipo Progetto: ACQUISTO O REALIZZAZIONE DI SERVIZI - ALTRO
Localizzazione:

Versione del:

Regione	Provincia	Comune
ABRUZZO	TE	ROSETO DEGLI ABRUZZI

Coordinate di georeferenziazione:

Latitudine			Longitudine		
Gradi	Primi	Secondi	Gradi	Primi	Secondi

Responsabile Progetto: ROSARIA CIANCAIONE

Destinatario del finanziamento del progetto :
REGIONE ABRUZZO

Responsabile

Indirizzo

Soggetto Programmatore:
REGIONE ABRUZZO

Responsabile

Indirizzo

Soggetto Attuatore:
COMUNE DI ROSETO DEGLI ABRUZZI

Responsabile
ROSARIA CIANCAIONE

Indirizzo
SEDE COMUNALE

Soggetto Realizzatore:

Responsabile

Indirizzo

Stato Progetto: Attivo

Criticità Finanziaria:

Note:



2 - CRONOPROGRAMMA DEL PROGETTO

A. Fase disponibile alla data di approvazione/sottoscrizione dello strumento attuativo:

B. Iter Procedurale:

Attività	Richiesta	Data Inizio		Data Fine		Soggetto Competente	Note
		Prevista	Effettiva	Prevista	Effettiva		
		Definizione e stipula contratto		10/07/2013	10/07/2013		
Esecuzione fornitura / servizio		01/08/2013	01/08/2013	19/09/2013	19/09/2013		
Verifiche e controlli		10/10/2013	10/10/2013	22/11/2013	22/11/2013		

Altre Attività

C. Sospensione Lavori:

Motivo	Data Inizio		Data Fine	
	Prevista	Effettiva	Prevista	Effettiva

D. Procedura di Aggiudicazione: AFFIDAMENTO DIRETTO CONCESSIONE DI FINANZIAMENTO DET. DI15/06 DEL 10/07/2013

Gara	Attività	Data Prevista	Data Effettiva	Soggetto Competente	Note

3 - PIANO FINANZIARIO

Totale Finanziamento (Euro): 47.190,00

Anno	Fonte	Descrizione della fonte / Estremi del provvedimento	Importo Finanziamento
2013	Stato Fondo Aree Sottoutilizzate	Legge.208/1998 - Delibera CIPE N. 166 del 2007 - Attuazione QSN 2007-2013 - Quota FAS regionale	47.190,00
2013			

Totale Valore (Euro): 47.190,00

Note: I dati della presente scheda risultano indispensabili per la creazione dello Strumento Attuativo SAD.

Ulteriori dati saranno necessari al momento dell'immissione informatizzata in SGP per l'avvio del monitoraggio.

Il Responsabile di Linea

Ing. Giancarlo MISANTONI



[Handwritten signature of Ing. Giancarlo Misantoni]

ALLEGATO 3 - Scheda progetto

Strumento di Attuazione Diretta: PROMUOVERE E VALORIZZARE LA DESTINAZIONE TURISTICA - Codice identificativo Linea di azione PAR FAS: 1.3.1.a - Codice SAD: SI03

n° totale dei progetti: 20

Risorse PAR FAS: € 8.241.800,00 Risorse co-finanziamento € 0,00 Costo totale del SAD: € 1.280.742,48

Intesa: ABRUZZO
Strumento: PAR FAS 2007/2013
Responsabile Strumento: GIANCARLO MISANTONI

1 - DATI IDENTIFICATIVI

Codice Progetto: ABRSI031-06

Versione del:

C.U.P.: E79D13000070002

Titolo Progetto: WIFI TO COAST

Settore Progetto: TURISMO

Tipo Progetto: ACQUISTO O REALIZZAZIONE DI SERVIZI - ALTRO

Localizzazione:

Regione	Provincia	Comune
ABRUZZO	TE	PINETO

Coordinate di georeferenziazione:

Latitudine			Longitudine		
Gradi	Primi	Secondi	Gradi	Primi	Secondi

Responsabile Progetto: RAFFAELE DELLE CURTI

Destinatario del finanziamento del progetto :
REGIONE ABRUZZO

Responsabile

Indirizzo

Soggetto Programmatore:
REGIONE ABRUZZO

Responsabile

Indirizzo

Soggetto Attuatore:
COMUNE DI PINETO

Responsabile
RAFFAELE DELLE CURTI

Indirizzo
SEDE COMUNALE

Soggetto Realizzatore:

Responsabile

Indirizzo

Stato Progetto: Attivo

Criticità Finanziaria:

Note:

2 - CRONOPROGRAMMA DEL PROGETTO

A. Fase disponibile alla data di approvazione/sottoscrizione dello strumento attuativo:

B. Iter Procedurale:

Attività	Richiesta	Data Inizio		Data Fine		Soggetto Competente	Note
		Prevista	Effettiva	Prevista	Effettiva		
Definizione e stipula contratto		10/07/2013	10/07/2013	10/07/2013	10/07/2013		
Esecuzione fornitura / servizio		01/08/2013		01/10/2013			
Verifiche e controlli		02/11/2013		28/02/2014			

Altre Attività

C. Sospensione Lavori:

Motivo	Data Inizio	Data Fine	
		Prevista	Effettiva

D. Procedura di Aggiudicazione: AFFIDAMENTO DIRETTO CON CONCESSIONE - DET. DI15/07 DEL 10/07/2013

Gara	Attività	Data Prevista	Data Effettiva	Soggetto Competente	Note

3 - PIANO FINANZIARIO

Totale Finanziamento (Euro): 49.608,79

Anno	Fonte	Descrizione della fonte / Estremi del provvedimento	Importo Finanziamento
2013	Stato Fondo Aree Sottoutilizzate	Legge.208/1998 - Delibera CIPE N. 166 del 2007 - Attuazione QSN 2007-2013 - Quota FAS regionale	49.608,79
2013			
Totale Valore (Euro):			49.608,79

Note: I dati della presente scheda risultano indispensabili per la creazione dello Strumento Attuativo SAD.

Ulteriori dati saranno necessari al momento dell'immissione informatizzata in SGP per l'avvio del monitoraggio.

Il Responsabile di Linea

Ing. Giancarlo MISANTONI



ALLEGATO 3 - Scheda progetto

Strumento di Attuazione Diretta: PROMUOVERE E VALORIZZARE LA DESTINAZIONE TURISTICA - Codice identificativo Linea di azione PAR FAS: 1.3.1.a - Codice SAD: SI03

n° totale dei progetti: 20

Risorse PAR FAS: € 8.241.800,00 Risorse co-finanziamento € 0,00 Costo totale del SAD: € 1.280.742,48

Intesa: ABRUZZO
Strumento: PAR FAS 2007/2013
Responsabile Strumento: GIANCARLO MISANTONI

1 - DATI IDENTIFICATIVI

Codice Progetto: ABRSI031-07
C.U.P.: H32113000070005
Titolo Progetto: WIFI TO COAST
Settore Progetto: TURISMO
Tipo Progetto: ACQUISTO O REALIZZAZIONE DI SERVIZI - ALTRO
Localizzazione:

Versione del:

Regione	Provincia	Comune
ABRUZZO	TE	SILVI

Coordinate di georeferenziazione:

Latitudine			Longitudine		
Gradi	Primi	Secondi	Gradi	Primi	Secondi

Responsabile Progetto: MARCO DI FILIPPO

Destinatario del finanziamento del progetto :
REGIONE ABRUZZO

Responsabile

Indirizzo

Soggetto Programmatore:
REGIONE ABRUZZO

Responsabile

Indirizzo

Soggetto Attuatore:
COMUNE DI SILVI

Responsabile
MARCO DI FILIPPO

Indirizzo
SEDE COMUNALE

Soggetto Realizzatore:

Responsabile

Indirizzo

Stato Progetto: Attivo

Criticità Finanziaria:

Note:



2 - CRONOPROGRAMMA DEL PROGETTO

A. Fase disponibile alla data di approvazione/sottoscrizione dello strumento attuativo:

B. Iter Procedurale:

Attività	Richiesta	Data Inizio		Data Fine		Soggetto Competente	Note
		Prevista	Effettiva	Prevista	Effettiva		
Definizione e stipula contratto		10/07/2013	10/07/2013	10/07/2013	10/07/2013		
Esecuzione fornitura / servizio		30/07/2013	30/07/2013	19/09/2013	19/09/2013		
Verifiche e controlli		12/09/2013		12/09/2013	19/09/2013		

Altre Attività

C. Sospensione Lavori:

Motivo	Data Inizio		Data Fine	
	Prevista	Effettiva	Prevista	Effettiva

D. Procedura di Aggiudicazione: AFFIDAMENTO DIRETTO CONCESSIONE DI FINANZIAMENTO DET. DI15/08 DEL 10/07/2013

Gara	Attività	Data Prevista	Data Effettiva	Soggetto Competente	Note

3 - PIANO FINANZIARIO

Totale Finanziamento (Euro): 39.417,00


Anno	Fonte	Descrizione della fonte / Estremi del provvedimento	Importo Finanziamento
2013	Stato Fondo Aree Sottoutilizzate	Legge.208/1998 - Delibera CIPE N. 166 del 2007 - Attuazione QSN 2007-2013 - Quota FAS regionale	39.417,00
2013			
Totale Valore (Euro):			39.417,00

Note: I dati della presente scheda risultano indispensabili per la creazione dello Strumento Attuativo SAD.

Ulteriori dati saranno necessari al momento dell'immissione informatizzata in SGP per l'avvio del monitoraggio.



Il Responsabile di Linea
 Ing. Giancarlo MISANTONI



ALLEGATO 3 - Scheda progetto

Strumento di Attuazione Diretta: PROMUOVERE E VALORIZZARE LA DESTINAZIONE TURISTICA - Codice identificativo Linea di azione PAR FAS: 1.3.1.a - Codice SAD: SI03

n° totale dei progetti: 20

Risorse PAR FAS: € 8.241.800,00 Risorse co-finanziamento € 0,00 Costo totale del SAD: € 1.280.742,48

Intesa: ABRUZZO
Strumento: PAR FAS 2007/2013
Responsabile Strumento: GIANCARLO MISANTONI

1 - DATI IDENTIFICATIVI

Codice Progetto: ABRSI031-08
C.U.P.: H71B13000180002
Titolo Progetto: WIFI TO COAST
Settore Progetto: TURISMO
Tipo Progetto: ACQUISTO O REALIZZAZIONE DI SERVIZI - ALTRO
Localizzazione:

Versione del:

Regione	Provincia	Comune
ABRUZZO	PE	MONTESILVANO

Coordinate di georeferenziazione:

Latitudine			Longitudine		
Gradi	Primi	Secondi	Gradi	Primi	Secondi

Responsabile Progetto: GIUSEPPE MAGGIORE

Destinatario del finanziamento del progetto :
REGIONE ABRUZZO

Responsabile

Indirizzo

Soggetto Programmatore:
REGIONE ABRUZZO

Responsabile

Indirizzo

Soggetto Attuatore:
COMUNE DI MONTESILVANO

Responsabile
GIUSEPPE MAGGIORE

Indirizzo
SEDE COMUNALE

Soggetto Realizzatore:


Responsabile

Indirizzo

Stato Progetto: Attivo

Criticità Finanziaria:

Note:



2 - CRONOPROGRAMMA DEL PROGETTO

A. Fase disponibile alla data di approvazione/sottoscrizione dello strumento attuativo:

B. Iter Procedurale:

Attività	Richiesta	Data Inizio		Data Fine		Soggetto Competente	Note
		Prevista	Effettiva	Prevista	Effettiva		
		Definizione e stipula contratto	10/07/2013	10/07/2013	10/07/2013		
Esecuzione fornitura / servizio	01/08/2013	01/08/2013	30/09/2013	30/09/2013			
Verifiche e controlli	01/10/2013	18/10/2013	18/10/2013	01/10/2013			
Altre Attività							

C. Sospensione Lavori:

Motivo	Data Inizio		Data Fine	
	Prevista	Effettiva	Prevista	Effettiva

D. Procedura di Aggiudicazione: AFFIDAMENTO DIRETTO CONCESSIONE DI FINANZIAMENTO DET. DI15/09 DEL 10/07/2013

Gara	Attività	Data Prevista	Data Effettiva	Soggetto Competente	Note

3 - PIANO FINANZIARIO

Totale Finanziamento (Euro): 47.631,65

Anno	Fonte	Descrizione della fonte / Estremi del provvedimento	Importo Finanziamento
2013	Stato Fondo Aree Sottoutilizzate	Legge.208/1998 - Delibera CIPE N. 166 del 2007 - Attuazione QSN 2007-2013 - Quota FAS regionale	47.631,65
2013			
Totale Valore (Euro):			47.631,65

Note: I dati della presente scheda risultano indispensabili per la creazione dello Strumento Attuativo SAD.

Ulteriori dati saranno necessari al momento dell'immissione informatizzata in SGP per l'avvio del monitoraggio.

Il Responsabile di Linea

Ing. Giancarlo MISANTONI



ALLEGATO 3 - Scheda progetto

Strumento di Attuazione Diretta: PROMUOVERE E VALORIZZARE LA DESTINAZIONE TURISTICA - Codice identificativo Linea di azione PAR FAS: 1.3.1.a - Codice SAD:SI03

n° totale dei progetti: 20

Risorse PAR FAS: € 8.241.800,00 Risorse co-finanziamento € 0,00 Costo totale del SAD: € 1.280.742,48

Intesa: ABRUZZO
Strumento: PAR FAS 2007/2013
Responsabile Strumento: GIANCARLO MISANTONI

1 - DATI IDENTIFICATIVI

Codice Progetto: ABRSI031-09

Versione del:

C.U.P.: J29J13000360006

Titolo Progetto: WIFI TO COAST

Settore Progetto: TURISMO

Tipo Progetto: ACQUISTO O REALIZZAZIONE DI SERVIZI - ALTRO

Localizzazione:

Regione	Provincia	Comune
ABRUZZO	PE	PESCARA

Coordinate di georeferenziazione:

Latitudine			Longitudine		
Gradi	Primi	Secondi	Gradi	Primi	Secondi

Responsabile Progetto: ALESSIO ZAFFIRI

Destinatario del finanziamento del progetto :
REGIONE ABRUZZO

Responsabile

Indirizzo

Soggetto Programmatore:
REGIONE ABRUZZO

Responsabile

Indirizzo

Soggetto Attuatore:
COMUNE DI PESCARA

Responsabile
ALESSIO ZAFFIRI

Indirizzo
SEDE COMUNALE

Soggetto Realizzatore:


Responsabile

Indirizzo

Stato Progetto: Attivo

Criticità Finanziaria:

Note:



2 - CRONOPROGRAMMA DEL PROGETTO

A. Fase disponibile alla data di approvazione/sottoscrizione dello strumento attuativo:

B. Iter Procedurale:

Attività	Richiesta	Data Inizio		Data Fine		Soggetto Competente	Note
		Prevista	Effettiva	Prevista	Effettiva		
Definizione e stipula contratto		10/07/2013	10/07/2013	10/07/2013	10/07/2013		
Esecuzione fornitura / servizio		01/12/2013		30/06/2014			
Verifiche e controlli		01/07/2014		31/07/2014			

Altre Attività

C. Sospensione Lavori:

Motivo	Data Inizio	Data Fine	
		Prevista	Effettiva

D. Procedura di Aggiudicazione: **AFFIDAMENTO DIRETTO CONCESSIONE DI FINANZIAMENTO DET. DI15/10 DEL 10/07/2013**

Gara	Attività	Data Prevista	Data Effettiva	Soggetto Competente	Note

3 - PIANO FINANZIARIO

Totale Finanziamento (Euro): 84.700,00

Anno	Fonte	Descrizione della fonte / Estremi del provvedimento	Importo Finanziamento
2013	Stato Fondo Aree Sottoutilizzate	Legge.208/1998 - Delibera CIPE N. 166 del 2007 - Attuazione QSN 2007-2013 - Quota FAS regionale	84.700,00
2013			
Totale Valore (Euro):		84.700,00	

Note: I dati della presente scheda risultano indispensabili per la creazione dello Strumento Attuativo SAD.

Ulteriori dati saranno necessari al momento dell'immissione informatizzata in SGP per l'avvio del monitoraggio.

Il Responsabile di Linea

Ing. Giancarlo MISANTONI



ALLEGATO 3 - Scheda progetto

Strumento di Attuazione Diretta: PROMUOVERE E VALORIZZARE LA DESTINAZIONE TURISTICA - Codice identificativo Linea di azione PAR FAS: 1.3.1.a - Codice SAD: S103

n° totale dei progetti: 20

Risorse PAR FAS: € 8.241.800,00 Risorse co-finanziamento € 0,00 Costo totale del SAD: € 1.280.742,48

Intesa: ABRUZZO
Strumento: PAR FAS 2007/2013
Responsabile Strumento: GIANCARLO MISANTONI

1 - DATI IDENTIFICATIVI

Codice Progetto: ABRSI031-10
C.U.P.: B29D13000080002
Titolo Progetto: WIFI TO COAST
Settore Progetto: TURISMO
Tipo Progetto: ACQUISTO O REALIZZAZIONE DI SERVIZI - ALTRO
Localizzazione:

Versione del:

Regione	Provincia	Comune
ABRUZZO	CH	FRANCAVILLA AL MARE

Coordinate di georeferenziazione:

Latitudine			Longitudine		
Gradi	Primi	Secondi	Gradi	Primi	Secondi

Responsabile Progetto: ANTONIO FORESE

Destinatario del finanziamento del progetto :
REGIONE ABRUZZO

Responsabile

Indirizzo

Soggetto Programmatore:
REGIONE ABRUZZO

Responsabile

Indirizzo

Soggetto Attuatore:
COMUNE DI FRANCAVILLA AL MARE

Responsabile
ANTONIO FORESE

Indirizzo
SEDE COMUNALE

Soggetto Realizzatore:

Responsabile

Indirizzo

Stato Progetto: Attivo

Criticità Finanziaria:

Note:



2 - CRONOPROGRAMMA DEL PROGETTO

A. Fase disponibile alla data di approvazione/sottoscrizione dello strumento attuativo:

B. Iter Procedurale:

Attività	Richiesta	Data Inizio		Data Fine		Soggetto Competente	Note
		Prevista	Effettiva	Prevista	Effettiva		
		Definizione e stipula contratto		10/07/2013	10/07/2013		
Esecuzione fornitura / servizio		01/08/2013	01/08/2013	14/08/2013	14/08/2013		
Verifiche e controlli		21/08/2013	21/08/2013	21/08/2013	21/08/2013		

Altre Attività

C. Sospensione Lavori:

Motivo	Data Inizio		Data Fine	
	Prevista	Effettiva	Prevista	Effettiva

D. Procedura di Aggiudicazione: AFFIDAMENTO DIRETTO CONCESSIONE DI FINANZIAMENTO DET. DI15/11 DEL 10/07/2013

Gara	Attività	Data Prevista	Data Effettiva	Soggetto Competente	Note

3 - PIANO FINANZIARIO

Totale Finanziamento (Euro): 85.000,00

Anno	Fonte	Descrizione della fonte / Estremi del provvedimento	Importo Finanziamento
2013	Stato Fondo Aree Sottoutilizzate	Legge.208/1998 - Delibera CIPE N. 166 del 2007 - Attuazione QSN 2007-2013 - Quota FAS regionale	85.000,00
2013			
Totale Valore (Euro):		85.000,00	

Note: I dati della presente scheda risultano indispensabili per la creazione dello Strumento Attuativo SAD.

Ulteriori dati saranno necessari al momento dell'immissione informatizzata in SGP per l'avvio del monitoraggio.

Il Responsabile di Linea

Ing. Giancarlo MISANTONI



Handwritten signature of Ing. Giancarlo MISANTONI over a horizontal line.

ALLEGATO 3 - Scheda progetto

Strumento di Attuazione Diretta: **PROMUOVERE E VALORIZZARE LA DESTINAZIONE TURISTICA** - Codice identificativo Linea di azione PAR FAS: 1.3.1.a - Codice SAD: S103

n° totale dei progetti: 20

Risorse PAR FAS: € 8.241.800,00 Risorse co-finanziamento € 0,00 Costo totale del SAD: € 1.280.742,48

Intesa: ABRUZZO
Strumento: PAR FAS 2007/2013
Responsabile Strumento: GIANCARLO MISANTONI

1 - DATI IDENTIFICATIVI

Codice Progetto: ABRSI031-11
C.U.P.: H79J13000130002
Titolo Progetto: WIFI TO COAST
Settore Progetto: TURISMO
Tipo Progetto: ACQUISTO O REALIZZAZIONE DI SERVIZI - ALTRO
Localizzazione:

Versione del:

Regione	Provincia	Comune
ABRUZZO	CH	ORTONA

Coordinate di georeferenziazione:

Latitudine			Longitudine		
Gradi	Primi	Secondi	Gradi	Primi	Secondi

Responsabile Progetto: MARIELLA COLAIEZZI

Destinatario del finanziamento del progetto :
REGIONE ABRUZZO

Responsabile

Indirizzo

Soggetto Programmatore:
REGIONE ABRUZZO

Responsabile

Indirizzo

Soggetto Attuatore:
COMUNE DI ORTONA

Responsabile
MARIELLA COLAIEZZI

Indirizzo
SEDE COMUNALE

Soggetto Realizzatore:

Responsabile

Indirizzo

Stato Progetto: Attivo

Criticità Finanziaria:

Note:



2 - CRONOPROGRAMMA DEL PROGETTO

A. Fase disponibile alla data di approvazione/sottoscrizione dello strumento attuativo:

B. Iter Procedurale:

Attività	Richiesta	Data Inizio		Data Fine		Soggetto Competente	Note
		Prevista	Effettiva	Prevista	Effettiva		
Definizione e stipula contratto		10/07/2013	10/07/2013	10/07/2013	10/07/2013		
Esecuzione fornitura / servizio		25/07/2013	25/07/2013	02/09/2013	02/09/2013		
Verifiche e controlli		01/02/2014		31/03/2014			

Altre Attività

C. Sospensione Lavori:

Motivo	Data Inizio	Data Fine	
		Prevista	Effettiva

D. Procedura di Aggiudicazione: AFFIDAMENTO DIRETTO CONCESSIONE DI FINANZIAMENTO DET. DI 15/12 DEL 10/07/2013

Gara	Attività	Data Prevista	Data Effettiva	Soggetto Competente	Note

3 - PIANO FINANZIARIO

Totale Finanziamento (Euro): 48.400,00

Anno	Fonte	Descrizione della fonte / Estremi del provvedimento	Importo Finanziamento
2013	Stato Fondo Aree Sottoutilizzate	Legge.208/1998 - Delibera CIPE N. 166 del 2007 - Attuazione QSN 2007-2013 - Quota FAS regionale	48.400,00
2013			
Totale Valore (Euro):		48.400,00	

Note: I dati della presente scheda risultano indispensabili per la creazione dello Strumento Attuativo SAD.
Ulteriori dati saranno necessari al momento dell'immissione informatizzata in SGP per l'avvio del monitoraggio.

Il Responsabile di Linea

Ing. Giancarlo MISANTONI



ALLEGATO 3 - Scheda progetto

Strumento di Attuazione Diretta: PROMUOVERE E VALORIZZARE LA DESTINAZIONE TURISTICA - Codice identificativo Linea di azione PAR FAS: 1.3.1.a - Codice SAD: SI03

n° totale dei progetti: 20

Risorse PAR FAS: € 8.241.800,00 Risorse co-finanziamento € 0,00 Costo totale del SAD: € 1.280.742,48

Intesa: ABRUZZO
Strumento: PAR FAS 2007/2013
Responsabile Strumento: GIANCARLO MISANTONI

1 - DATI IDENTIFICATIVI

Codice Progetto: ABRSI031-12
C.U.P.: C89D13000110002
Titolo Progetto: WIFI TO COAST
Settore Progetto: TURISMO
Tipo Progetto: ACQUISTO O REALIZZAZIONE DI SERVIZI - ALTRO
Localizzazione:

Versione del:

Regione	Provincia	Comune
ABRUZZO	CH	SAN VITO CHIETINO

Coordinate di georeferenziazione:

Latitudine			Longitudine		
Gradi	Primi	Secondi	Gradi	Primi	Secondi

Responsabile Progetto: CORRADO VERI'

Destinatario del finanziamento del progetto :
REGIONE ABRUZZO

Responsabile

Indirizzo

Soggetto Programmatore:
REGIONE ABRUZZO

Responsabile

Indirizzo

Soggetto Attuatore:
COMUNE DI SAN VITO CHIETINO

Responsabile
CORRADO VERI'

Indirizzo
SEDE COMUNALE

Soggetto Realizzatore:

Responsabile

Indirizzo

Stato Progetto: Attivo
Criticità Finanziaria:
Note:



2 - CRONOPROGRAMMA DEL PROGETTO

A. Fase disponibile alla data di approvazione/sottoscrizione dello strumento attuativo:

B. Iter Procedurale:

Attività	Richiesta	Data Inizio		Data Fine		Soggetto Competente	Note
		Prevista	Effettiva	Prevista	Effettiva		
		Definizione e stipula contratto	10/07/2013	10/07/2013	10/07/2013		
Esecuzione fornitura / servizio	26/07/2013	26/07/2013	04/09/2013	04/09/2013			
Verifiche e controlli	01/01/2014		31/03/2014				

Altre Attività

C. Sospensione Lavori:

Motivo	Data Inizio		Data Fine	
	Prevista	Effettiva	Prevista	Effettiva

D. Procedura di Aggiudicazione: AFFIDAMENTO DIRETTO CONCESSIONE DI FINANZIAMENTO DET. DI15/13 DEL 10/07/2013

Gara	Attività	Data Prevista	Data Effettiva	Soggetto Competente	Note

3 - PIANO FINANZIARIO

Totale Finanziamento (Euro): 31.276,08

Anno	Fonte	Descrizione della fonte / Estremi del provvedimento	Importo Finanziamento
2013	Stato Fondo Aree Sottoutilizzate	Legge.208/1998 - Delibera CIPE N. 166 del 2007 - Attuazione QSN 2007-2013 - Quota FAS regionale	31.276,08
2013			
Totale Valore (Euro):			31.276,08

Note: I dati della presente scheda risultano indispensabili per la creazione dello Strumento Attuativo SAD.

Ulteriori dati saranno necessari al momento dell'immissione informatizzata in SGP per l'avvio del monitoraggio.

Il Responsabile di Linea

Ing. Giancarlo MISANTONI



ALLEGATO 3 - Scheda progetto

Strumento di Attuazione Diretta: **PROMUOVERE E VALORIZZARE LA DESTINAZIONE TURISTICA** - Codice identificativo Linea di azione PAR FAS: 1.3.1.a - Codice SAD: SI03

n° totale dei progetti: 20

Risorse PAR FAS: € 8.241.800,00 Risorse co-finanziamento € 0,00 Costo totale del SAD: € 1.280.742,48

Intesa: ABRUZZO
Strumento: PAR FAS 2007/2013
Responsabile Strumento: GIANCARLO MISANTONI

1 - DATI IDENTIFICATIVI

Codice Progetto: ABRSI031-13
C.U.P.: C51H13000070002
Titolo Progetto: WIFI TO COAST
Settore Progetto: TURISMO
Tipo Progetto: ACQUISTO O REALIZZAZIONE DI SERVIZI - ALTRO
Localizzazione:

Versione del:

Regione ABRUZZO
Provincia CH
Comune ROCCA SAN GIOVANNI

Coordinate di georeferenziazione:

Latitudine			Longitudine		
Gradi	Primi	Secondi	Gradi	Primi	Secondi

Responsabile Progetto: EGIDIO IEZZI

Destinatario del finanziamento del progetto :
REGIONE ABRUZZO

Responsabile

Indirizzo

Soggetto Programmatore:
REGIONE ABRUZZO

Responsabile

Indirizzo

Soggetto Attuatore:
COMUNE DI ROCCA SAN GIOVANNI

Responsabile
EGIDIO IEZZI

Indirizzo
SEDE COMUNALE

Soggetto Realizzatore:

Responsabile

Indirizzo

Stato Progetto: Attivo
Criticità Finanziaria:
Note:



2 - CRONOPROGRAMMA DEL PROGETTO

A. Fase disponibile alla data di approvazione/sottoscrizione dello strumento attuativo:

B. Iter Procedurale:

Attività	Richiesta	Data Inizio		Data Fine		Soggetto Competente	Note
		Prevista	Effettiva	Prevista	Effettiva		
		Definizione e stipula contratto		10/07/2013	10/07/2013		
Esecuzione fornitura / servizio		26/07/2013	26/07/2013	31/08/2013	31/08/2013		
Verifiche e controlli		30/09/2013	30/09/2013	30/09/2013	30/09/2013		

Altre Attività

C. Sospensione Lavori:

Motivo	Data Inizio		Data Fine	
	Prevista	Effettiva	Prevista	Effettiva

D. Procedura di Aggiudicazione: AFFIDAMENTO DIRETTO CONCESSIONE DI FINANZIAMENTO DET. DI15/14 DEL 10/07/2013

Gara	Attività	Data Prevista	Data Effettiva	Soggetto Competente	Note

3 - PIANO FINANZIARIO

Totale Finanziamento (Euro): 45.970,32

Anno	Fonte	Descrizione della fonte / Estremi del provvedimento	Importo Finanziamento
2013	Stato Fondo Aree Sottoutilizzate	Legge.208/1998 - Delibera CIPE N. 166 del 2007 - Attuazione QSN 2007-2013 - Quota FAS regionale	45.970,32
2013			
Totale Valore (Euro):		45.970,32	

Note: I dati della presente scheda risultano indispensabili per la creazione dello Strumento Attuativo SAD.

Ulteriori dati saranno necessari al momento dell'immissione informatizzata in SGP per l'avvio del monitoraggio.



Il Responsabile di Linea
Ingr Giancarlo MISANTONI



ALLEGATO 3 - Scheda progetto

Strumento di Attuazione Diretta: **PROMUOVERE E VALORIZZARE LA DESTINAZIONE TURISTICA** - Codice identificativo Linea di azione PAR FAS: 1.3.1.a - Codice SAD: SI03

n° totale dei progetti: 20

Risorse PAR FAS: € 8.241.800,00 Risorse co-finanziamento € 0,00 Costo totale del SAD: € 1.280.742,48

Intesa: ABRUZZO
Strumento: PAR FAS 2007/2013
Responsabile Strumento: GIANCARLO MISANTONI

1 - DATI IDENTIFICATIVI

Codice Progetto: ABRSI031-14
C.U.P.: G99J13000030002
Titolo Progetto: WIFI TO COAST
Settore Progetto: TURISMO
Tipo Progetto: ACQUISTO O REALIZZAZIONE DI SERVIZI - ALTRO
Localizzazione:

Versione del:

Regione	Provincia	Comune
ABRUZZO	CH	FOSSACESIA

Coordinate di georeferenziazione:

Latitudine			Longitudine		
Gradi	Primi	Secondi	Gradi	Primi	Secondi

Responsabile Progetto: SILVANA SGARIGLIA

Destinatario del finanziamento del progetto :
REGIONE ABRUZZO

Responsabile

Indirizzo

Soggetto Programmatore:
REGIONE ABRUZZO

Responsabile

Indirizzo

Soggetto Attuatore:
COMUNE DI FOSSACESIA

Responsabile
SILVANA SGARIGLIA

Indirizzo
SEDE COMUNALE

Soggetto Realizzatore:

Responsabile

Indirizzo

Stato Progetto: Attivo
Criticità Finanziaria:
Note:



2 - CRONOPROGRAMMA DEL PROGETTO

A. Fase disponibile alla data di approvazione/sottoscrizione dello strumento attuativo:

B. Iter Procedurale:

Attività	Richiesta	Data Inizio		Data Fine		Soggetto Competente	Note
		Prevista	Effettiva	Prevista	Effettiva		
		Definizione e stipula contratto	10/07/2013	10/07/2013	10/07/2013		
Esecuzione fornitura / servizio	30/07/2013	30/07/2013	28/08/2013	28/08/2013			
Verifiche e controlli	29/11/2013	29/11/2013	29/11/2013	29/11/2013			

Altre Attività

C. Sospensione Lavori:

Motivo	Data Inizio		Data Fine	
	Prevista	Effettiva	Prevista	Effettiva

D. Procedura di Aggiudicazione: AFFIDAMENTO DIRETTO CONCESSIONE DI FINANZIAMENTO DET. D115/15 DEL 10/07/2013

Gara	Attività	Data Prevista	Data Effettiva	Soggetto Competente	Note


3 - PIANO FINANZIARIO

Totale Finanziamento (Euro): 36.300,00

Anno	Fonte	Descrizione della fonte / Estremi del provvedimento	Importo Finanziamento
2013	Stato Fondo Aree Sottoutilizzate	Legge.208/1998 - Delibera CIPE N. 166 del 2007 - Attuazione QSN 2007-2013 - Quota FAS regionale	36.300,00
2013			
Totale Valore (Euro):			36.300,00

Note: I dati della presente scheda risultano indispensabili per la creazione dello Strumento Attuativo SAD.

Ulteriori dati saranno necessari al momento dell'immissione informatizzata in SGP per l'avvio del monitoraggio.



Il Responsabile di Linea

Ing. Giancarlo MISANTONI

ALLEGATO 3 - Scheda progetto

Strumento di Attuazione Diretta: PROMUOVERE E VALORIZZARE LA DESTINAZIONE TURISTICA - Codice identificativo Linea di azione PAR FAS: 1.3.1.a - Codice SAD: SI03

n° totale dei progetti: 20

Risorse PAR FAS: € 8.241.800,00 Risorse co-finanziamento € 0,00 Costo totale del SAD: € 1.280.742,48

Intesa: ABRUZZO
Strumento: PAR FAS 2007/2013
Responsabile Strumento: GIANCARLO MISANTONI

1 - DATI IDENTIFICATIVI

Codice Progetto: ABRSI031-15
C.U.P.: B41H13000700002
Titolo Progetto: WIFI TO COAST
Settore Progetto: TURISMO
Tipo Progetto: ACQUISTO O REALIZZAZIONE DI SERVIZI - ALTRO
Localizzazione:

Versione del:

Regione	Provincia	Comune
ABRUZZO	CH	TORINO DI SANGRO

Coordinate di georeferenziazione:

Latitudine			Longitudine		
Gradi	Primi	Secondi	Gradi	Primi	Secondi

Responsabile Progetto: ANTONINO ROMAGNOLI

Destinatario del finanziamento del progetto :
REGIONE ABRUZZO

Responsabile

Indirizzo

Soggetto Programmatore:
REGIONE ABRUZZO

Responsabile

Indirizzo

Soggetto Attuatore:
COMUNE DI TORINO DI SANGRO

Responsabile
ANTONINO ROMAGNOLI

Indirizzo
SEDE COMUNALE

Soggetto Realizzatore:

Responsabile

Indirizzo

Stato Progetto: Attivo

Criticità Finanziaria:

Note:



2 - CRONOPROGRAMMA DEL PROGETTO

A. Fase disponibile alla data di approvazione/sottoscrizione dello strumento attuativo:

B. Iter Procedurale:

Attività	Richiesta	Data Inizio		Data Fine		Soggetto Competente	Note
		Prevista	Effettiva	Prevista	Effettiva		
Definizione e stipula contratto		10/07/2013	10/07/2013	10/07/2013	10/07/2013		
Esecuzione fornitura / servizio		01/08/2013	1/18/13	30/08/2013	30/08/2013		
Verifiche e controlli		17/12/2013	17/12/2013	17/12/2013	17/12/2013		

Altre Attività

C. Sospensione Lavori:

Motivo	Data Inizio	Data Fine	
		Prevista	Effettiva

D. Procedura di Aggiudicazione: AFFIDAMENTO DIRETTO CONCESSIONE DI FINANZIAMENTO DET. DI15/16 DEL 10/07/2013

Gara	Attività	Data Prevista	Data Effettiva	Soggetto Competente	Note

3 - PIANO FINANZIARIO


Totale Finanziamento (Euro): 46.335,74

Anno	Fonte	Descrizione della fonte / Estremi del provvedimento	Importo Finanziamento
2013	Stato Fondo Aree Sottoutilizzate	Legge.208/1998 - Delibera CIPE N. 166 del 2007 - Attuazione QSN 2007-2013 - Quota FAS regionale	46.335,74
2013			

Totale Valore (Euro): 46.335,74

Note: I dati della presente scheda risultano indispensabili per la creazione dello Strumento Attuativo SAD.

Ulteriori dati saranno necessari al momento dell'immissione informatizzata in SGP per l'avvio del monitoraggio.



Il Responsabile di Linea

Ing. Giancarlo MISANTONI

ALLEGATO 3 - Scheda progetto

Strumento di Attuazione Diretta: PROMUOVERE E VALORIZZARE LA DESTINAZIONE TURISTICA - Codice identificativo Linea di azione PAR FAS: 1.3.1.a - Codice SAD: SI03

n° totale dei progetti: 20

Risorse PAR FAS: € 8.241.800,00 Risorse co-finanziamento € 0,00 Costo totale del SAD: € 1.280.742,48

Intesa: ABRUZZO
Strumento: PAR FAS 2007/2013
Responsabile Strumento: GIANCARLO MISANTONI

1 - DATI IDENTIFICATIVI

Codice Progetto: ABRSI031-16
C.U.P.: C99G13000390002
Titolo Progetto: WIFI TO COAST
Settore Progetto: TURISMO
Tipo Progetto: ACQUISTO O REALIZZAZIONE DI SERVIZI - ALTRO
Localizzazione:

Versione del:

Regione	Provincia	Comune
ABRUZZO	CH	CASALBORDINO

Coordinate di georeferenziazione:

Latitudine			Longitudine		
Gradi	Primi	Secondi	Gradi	Primi	Secondi

Responsabile Progetto: MASSIMO GIGLIOTTI

Destinatario del finanziamento del progetto :
REGIONE ABRUZZO

Responsabile

Indirizzo

Soggetto Programmatore:
REGIONE ABRUZZO

Responsabile

Indirizzo

Soggetto Attuatore:
COMUNE DI CASALBORDINO

Responsabile
MASSIMO GIGLIOTTI

Indirizzo
SEDE COMUNALE

Soggetto Realizzatore:

Responsabile

Indirizzo

Stato Progetto: Attivo
Criticità Finanziaria:
Note:



2 - CRONOPROGRAMMA DEL PROGETTO

A. Fase disponibile alla data di approvazione/sottoscrizione dello strumento attuativo:

B. Iter Procedurale:

Attività	Richiesta	Data Inizio		Data Fine		Soggetto Competente	Note
		Prevista	Effettiva	Prevista	Effettiva		
		Definizione e stipula contratto	10/07/2013	10/07/2013	10/07/2013		
Esecuzione fornitura / servizio	27/07/2013	27/07/2013	01/08/2013	01/08/2013			
Verifiche e controlli	13/11/2013	13/11/2013	13/11/2013	13/11/2013			

Altre Attività

C. Sospensione Lavori:

Motivo	Data Inizio	Data Fine	
		Prevista	Effettiva

D. Procedura di Aggiudicazione: AFFIDAMENTO DIRETTO CONCESSIONE DI FINANZIAMENTO DET. DI15/17 DEL 10/07/2013

Gara	Attività	Data Prevista	Data Effettiva	Soggetto Competente	Note

3 - PIANO FINANZIARIO

Totale Finanziamento (Euro): 30.250,00

Anno	Fonte	Descrizione della fonte / Estremi del provvedimento	Importo Finanziamento
2013	Stato Fondo Aree Sottoutilizzate	Legge.208/1998 - Delibera CIPE N. 166 del 2007 - Attuazione QSN 2007-2013 - Quota FAS regionale	30.250,00
2013			
Totale Valore (Euro):			30.250,00

Note: I dati della presente scheda risultano indispensabili per la creazione dello Strumento Attuativo SAD.

Ulteriori dati saranno necessari al momento dell'immissione informatizzata in SGP per l'avvio del monitoraggio.

Il Responsabile di Linea

Ing. Giancarlo MISANTONI



ALLEGATO 3 - Scheda progetto

Strumento di Attuazione Diretta: PROMUOVERE E VALORIZZARE LA DESTINAZIONE TURISTICA - Codice identificativo Linea di azione PAR FAS: 1.3.1.a - Codice SAD: SI03

n° totale dei progetti: 20

Risorse PAR FAS: € 8.241.800,00 Risorse co-finanziamento € 0,00 Costo totale del SAD: € 1.280.742,48

Intesa: ABRUZZO
Strumento: PAR FAS 2007/2013
Responsabile Strumento: GIANCARLO MISANTONI

1 - DATI IDENTIFICATIVI

Codice Progetto: ABRSI031-17
C.U.P.: I32C13000020002
Titolo Progetto: WIFI TO COAST
Settore Progetto: TURISMO
Tipo Progetto: ACQUISTO O REALIZZAZIONE DI SERVIZI - ALTRO
Localizzazione:

Versione del:

Regione	Provincia	Comune
ABRUZZO	CH	VASTO

Coordinate di georeferenziazione:

Latitudine			Longitudine		
Gradi	Primi	Secondi	Gradi	Primi	Secondi

Responsabile Progetto: VINCENZO MARCELLO

Destinatario del finanziamento del progetto :
REGIONE ABRUZZO

Responsabile

Indirizzo

Soggetto Programmatore:
REGIONE ABRUZZO

Responsabile

Indirizzo

Soggetto Attuatore:
COMUNE DI VASTO

Responsabile
VINCENZO MARCELLO


Indirizzo
SEDE COMUNALE

Soggetto Realizzatore:

Responsabile

Indirizzo

Stato Progetto: Attivo
Criticità Finanziaria:
Note:



2 - CRONOPROGRAMMA DEL PROGETTO

A. Fase disponibile alla data di approvazione/sottoscrizione dello strumento attuativo:

B. Iter Procedurale:

Attività	Richiesta	Data Inizio		Data Fine		Soggetto Competente	Note
		Prevista	Effettiva	Prevista	Effettiva		
		Definizione e stipula contratto	10/07/2013	10/07/2013	10/07/2013		
Esecuzione fornitura / servizio	26/07/2013	26/07/2013	20/08/2013	20/08/2013			
Verifiche e controlli	01/12/2013		31/03/2014				

Altre Attività

C. Sospensione Lavori:

Motivo	Data Inizio		Data Fine	
	Prevista	Effettiva	Prevista	Effettiva

D. Procedura di Aggiudicazione: AFFIDAMENTO DIRETTO CONCESSIONE DI FINANZIAMENTO DET. DI15/18 DEL 10/07/2013

Gara	Attività	Data Prevista	Data Effettiva	Soggetto Competente	Note

3 - PIANO FINANZIARIO

Totale Finanziamento (Euro): 52.030,00

Anno	Fonte	Descrizione della fonte / Estremi del provvedimento	Importo Finanziamento
2013	Stato Fondo Aree Sottoutilizzate	Legge.208/1998 - Delibera CIPE N. 166 del 2007 - Attuazione QSN 2007-2013 - Quota FAS regionale	52.030,00
2013			
Totale Valore (Euro):			52.030,00

Note: I dati della presente scheda risultano indispensabili per la creazione dello Strumento Attuativo SAD.

Ulteriori dati saranno necessari al momento dell'immissione informatizzata in SGP per l'avvio del monitoraggio.

Il Responsabile di Linea

Ing. Giancarlo MANTONI



[Handwritten signature of Ing. Giancarlo MANTONI]

ALLEGATO 3 - Scheda progetto

Strumento di Attuazione Diretta: **PROMUOVERE E VALORIZZARE LA DESTINAZIONE TURISTICA** - Codice identificativo Linea di azione PAR FAS: 1.3.1.a - Codice SAD: SI03

n° totale dei progetti: 20

Risorse PAR FAS: € 8.241.800,00 Risorse co-finanziamento € 0,00 Costo totale del SAD: € 1.280.742,48

Intesa: ABRUZZO
Strumento: PAR FAS 2007/2013
Responsabile Strumento: GIANCARLO MISANTONI

1 - DATI IDENTIFICATIVI

Codice Progetto: ABRSI031-18
C.U.P.: J59J13000100002
Titolo Progetto: WIFI TO COAST
Settore Progetto: TURISMO
Tipo Progetto: ACQUISTO O REALIZZAZIONE DI SERVIZI - ALTRO
Localizzazione:

Versione del:

Regione	Provincia	Comune
ABRUZZO	CH	SAN SALVO

Coordinate di georeferenziazione:

Latitudine			Longitudine		
Gradi	Primi	Secondi	Gradi	Primi	Secondi

Responsabile Progetto: FRANCO MASCIULLI

Destinatario del finanziamento del progetto :
REGIONE ABRUZZO

Responsabile

Indirizzo

Soggetto Programmatore:
REGIONE ABRUZZO

Responsabile

Indirizzo

Soggetto Attuatore:
COMUNE DI SAN SALVO

Responsabile
FRANCO MASCIULLI


Indirizzo
SEDE COMUNALE

Soggetto Realizzatore:

Responsabile

Indirizzo

Stato Progetto: Attivo
Criticità Finanziaria:
Note:



2 - CRONOPROGRAMMA DEL PROGETTO

A. Fase disponibile alla data di approvazione/sottoscrizione dello strumento attuativo:

B. Iter Procedurale:

Attività	Richiesta	Data Inizio		Data Fine		Soggetto Competente	Note
		Prevista	Effettiva	Prevista	Effettiva		
Definizione e stipula contratto		10/07/2013	10/07/2013	10/07/2013	10/07/2013		
Esecuzione fornitura / servizio		23/07/2013	23/07/2013	25/07/2013	25/07/2013		
Verifiche e controlli		25/07/2013	25/07/2013	25/07/2013	25/07/2013		

Altre Attività

C. Sospensione Lavori:

Motivo	Data Inizio		Data Fine	
	Prevista	Effettiva	Prevista	Effettiva

D. Procedura di Aggiudicazione: AFFIDAMENTO DIRETTO CONCESSIONE DI FINANZIAMENTO DET. DI15/19 DEL 10/07/2013

Gara	Attività	Data Prevista	Data Effettiva	Soggetto Competente	Note

3 - PIANO FINANZIARIO

Totale Finanziamento (Euro): 30.250,00

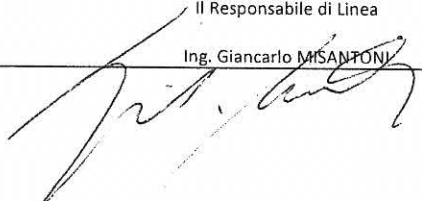
Anno	Fonte	Descrizione della fonte / Estremi del provvedimento	Importo Finanziamento
2013	Stato Fondo Aree Sottoutilizzate	Legge.208/1998 - Delibera CIPE N. 166 del 2007 - Attuazione QSN 2007-2013 - Quota FAS regionale	30.250,00
2013			
Totale Valore (Euro):		30.250,00	

Note: I dati della presente scheda risultano indispensabili per la creazione dello Strumento Attuativo SAD.

Ulteriori dati saranno necessari al momento dell'immissione informatizzata in SGP per l'avvio del monitoraggio.



Il Responsabile di Linea
Ing. Giancarlo MISANTONI



ALLEGATO 3 - Scheda progetto

Strumento di Attuazione Diretta: PROMUOVERE E VALORIZZARE LA DESTINAZIONE TURISTICA - Codice identificativo Linea di azione PAR FAS: 1.3.1.a - Codice SAD: SI03

n° totale dei progetti: 20

Risorse PAR FAS: € 8.241.800,00 Risorse co-finanziamento € 0,00 Costo totale del SAD: € 1.280.742,48

Intesa: ABRUZZO
Strumento: PAR FAS 2007/2013
Responsabile Strumento: GIANCARLO MISANTONI

1 - DATI IDENTIFICATIVI

Codice Progetto: ABRSI031-19

Versione del:

C.U.P.: C9913001840001

Titolo Progetto: BRANDIZZAZIONE WIFI E VERIFICA FUNZIONAMENTO RETE WIRELESS

Settore Progetto: TURISMO

Tipo Progetto: ACQUISTO O REALIZZAZIONE DI SERVIZI - ALTRO

Localizzazione:

Regione
ABRUZZO

Provincia
TE - PE - CH

Comune
MARTINSICURO, ALBA ADRIATICA, TORTORETO, GIULIANOVA, ROSETO, PINETO, SILVI, MONTESILVANO, PESCARA, FRANCAVILLA, ORTONA, SAN VITO, FOSSACESIA, ROCCA
SAN GIOVANNI, TORINO DI SANGRO, CASALBORDINO, VASTO, SAN SALVO

Coordinate di georeferenziazione:

Latitudine			Longitudine		
Gradi	Primi	Secondi	Gradi	Primi	Secondi

Responsabile Progetto: GABRIELLA SALVATORELLI - SERVIZIO SVILUPPO DEL TURISMO

Destinatario del finanziamento del progetto :
REGIONE ABRUZZO

Responsabile

Indirizzo

Soggetto Programmatore:
REGIONE ABRUZZO

Responsabile

Indirizzo

Soggetto Attuatore:
REGIONE ABRUZZO

Responsabile
GABRIELLA SALVATORELLI

Indirizzo
VIA PASSOLANCIANO, 75

Soggetto Realizzatore:


Responsabile

Indirizzo

Stato Progetto: Attivo

Criticità Finanziaria:

Note:



2 - CRONOPROGRAMMA DEL PROGETTO

A. Fase disponibile alla data di approvazione/sottoscrizione dello strumento attuativo:

B. Iter Procedurale:

Attività	Richiesta	Data Inizio		Data Fine		Soggetto Competente	Note
		Prevista	Effettiva	Prevista	Effettiva		
Definizione e stipula contratto		01/02/2014		15/03/2014			
Esecuzione fornitura / servizio		15/03/2014		31/05/2014			
Verifiche e controlli		01/06/2014		30/06/2014			

Altre Attività

C. Sospensione Lavori:

Motivo	Data Inizio	Data Fine	
		Prevista	Effettiva

D. Procedura di Aggiudicazione: **AFFIDAMENTO DIRETTO**

Gara	Attività	Data Prevista	Data Effettiva	Soggetto Competente	Note

3 - PIANO FINANZIARIO

Totale Finanziamento (Euro): 100.000,00

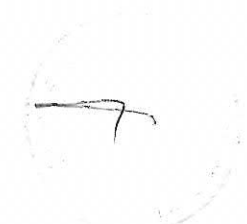
Anno	Fonte	Descrizione della fonte / Estremi del provvedimento	Importo Finanziamento
2013	Stato Fondo Aree Sottoutilizzate	Legge.208/1998 - Delibera CIPE N. 166 del 2007 - Attuazione QSN 2007-2013 - Quota FAS regionale	100.000,00
2013			
Totale Valore (Euro):		100.000,00	

Note: I dati della presente scheda risultano indispensabili per la creazione dello Strumento Attuativo SAD.

Ulteriori dati saranno necessari al momento dell'immissione informatizzata in SGP per l'avvio del monitoraggio.

Il Responsabile di Linea

Ing. Giancarlo MISANTONI



ALLEGATO 3 - Scheda progetto

Strumento di Attuazione Diretta: PROMUOVERE E VALORIZZARE LA DESTINAZIONE TURISTICA - Codice identificativo Linea di azione PAR FAS: 1.3.1.a - Codice SAD: SI03

n° totale dei progetti: 20

Risorse PAR FAS: € 8.241.800,00 Risorse co-finanziamento € 0,00 Costo totale del SAD: € 1.280.742,48

Intesa: ABRUZZO
Strumento: PAR FAS 2007/2013
Responsabile Strumento: GIANCARLO MISANTONI

1 - DATI IDENTIFICATIVI

Codice Progetto: ABRSI032-01
C.U.P.: C9913000006001
Titolo Progetto: BRANDIZZAZIONE CICLOPEDONALE
Settore Progetto: TURISMO
Tipo Progetto: ACQUISTO O REALIZZAZIONE DI SERVIZI - ALTRO
Localizzazione:

Versione del:

Regione
ABRUZZO

Provincia
TE - PE - CH

Comune
MARTINSICURO, ALBA ADRIATICA, TORTORETO, GIULIANOVA, ROSETO, PINETO, SILVI, MONTESILVANO, PESCARA, FRANCAVILLA, ORTONA, SAN VITO, FOSSACESIA, ROCCA SAN GIOVANNI, TORINO DI SANGRO, CASALBORDINO, VASTO, SAN SALVO

Coordinate di georeferenziazione:

Latitudine			Longitudine		
Gradi	Primi	Secondi	Gradi	Primi	Secondi

Responsabile Progetto: GABRIELLA SALVATORELLI - SERVIZIO SVILUPPO DEL TURISMO

Destinatario del finanziamento del progetto :
REGIONE ABRUZZO

Responsabile

Indirizzo

Soggetto Programmatore:
REGIONE ABRUZZO

Responsabile

Indirizzo

Soggetto Attuatore:
REGIONE ABRUZZO - SERVIZIO SVILUPPO ECONOMICO

Responsabile
GABRIELLA SALVATORELLI

Indirizzo
VIA PASSOLANCIANO, 75

Soggetto Realizzatore:

Responsabile

Indirizzo


Stato Progetto: Attivo
Criticità Finanziaria:
Note:



ALLEGATO 5 - Selezioni e controlli

Strumento di Attuazione Diretta promuovere e valorizzare la destinazione turistica codice identificativo Linea di azione PAR FAS: 1.3.1.a Codice SAD: SIO3
 n° totale dei progetti: 20
 Risorse PAR FAS: € 8.241.800,00 Risorse co-finanziamento 0,00 Costo totale del SAD: € 1.280.742,48

n° Intervento/ Progetto	Titolo Progetto	CUP	Oggetto del finanziamento (come da relazione tecnica)	Costo totale del progetto	Indicazione dei criteri di selezione		
					delle operazioni	dei soggetti beneficiari	controllo di 1° livello
ABRSIO31-01	WIFI TO COAST	H11B13000660002	Wireless costa abruzzese	€ 68.968,04	Comuni costieri - per competenza territoriale	chiamata diretta dei soggetti interessati (Comuni costieri)	DANTE SALCE
ABRSIO31-02	WIFI TO COAST	J91H13000130002	Wireless costa abruzzese	€ 52.581,67	Comuni costieri - per competenza territoriale	chiamata diretta dei soggetti interessati (Comuni costieri)	DANTE SALCE
ABRSIO31-03	WIFI TO COAST	G71H13000140002	Wireless costa abruzzese	€ 43.431,74	Comuni costieri - per competenza territoriale	chiamata diretta dei soggetti interessati (Comuni costieri)	DANTE SALCE
ABRSIO31-04	WIFI TO COAST	F89G130000500006	Wireless costa abruzzese	€ 61.401,45	Comuni costieri - per competenza territoriale	chiamata diretta dei soggetti interessati (Comuni costieri)	DANTE SALCE
ABRSIO31-05	WIFI TO COAST	G92C13000100002	Wireless costa abruzzese	€ 47.190,00	Comuni costieri - per competenza territoriale	chiamata diretta dei soggetti interessati (Comuni costieri)	DANTE SALCE
ABRSIO31-06	WIFI TO COAST	E79D13000070002	Wireless costa abruzzese	€ 49.606,79	Comuni costieri - per competenza territoriale	chiamata diretta dei soggetti interessati (Comuni costieri)	DANTE SALCE
ABRSIO31-07	WIFI TO COAST	H32I13000070005	Wireless costa abruzzese	€ 39.417,00	Comuni costieri - per competenza territoriale	chiamata diretta dei soggetti interessati (Comuni costieri)	DANTE SALCE
ABRSIO31-08	WIFI TO COAST	H71B13000180002	Wireless costa abruzzese	€ 47.691,65	Comuni costieri - per competenza territoriale	chiamata diretta dei soggetti interessati (Comuni costieri)	DANTE SALCE
ABRSIO31-09	WIFI TO COAST	J29J13000360006	Wireless costa abruzzese	€ 84.700,00	Comuni costieri - per competenza territoriale	chiamata diretta dei soggetti interessati (Comuni costieri)	DANTE SALCE
ABRSIO31-10	WIFI TO COAST	B29D13000080002	Wireless costa abruzzese	€ 85.000,00	Comuni costieri - per competenza territoriale	chiamata diretta dei soggetti interessati (Comuni costieri)	DANTE SALCE
ABRSIO31-11	WIFI TO COAST	H79J13000130002	Wireless costa abruzzese	€ 48.400,00	Comuni costieri - per competenza territoriale	chiamata diretta dei soggetti interessati (Comuni costieri)	DANTE SALCE
ABRSIO31-12	WIFI TO COAST	C89D13000110002	Wireless costa abruzzese	€ 31.276,08	Comuni costieri - per competenza territoriale	chiamata diretta dei soggetti interessati (Comuni costieri)	DANTE SALCE
ABRSIO31-13	WIFI TO COAST	C51H13000070002	Wireless costa abruzzese	€ 45.970,32	Comuni costieri - per competenza territoriale	chiamata diretta dei soggetti interessati (Comuni costieri)	DANTE SALCE
ABRSIO31-14	WIFI TO COAST	G99J13000090002	Wireless costa abruzzese	€ 36.300,00	Comuni costieri - per competenza territoriale	chiamata diretta dei soggetti interessati (Comuni costieri)	DANTE SALCE
ABRSIO31-15	WIFI TO COAST	B41H13000700002	Wireless costa abruzzese	€ 46.335,74	Comuni costieri - per competenza territoriale	chiamata diretta dei soggetti interessati (Comuni costieri)	DANTE SALCE
ABRSIO31-16	WIFI TO COAST	G99G13000090002	Wireless costa abruzzese	€ 30.250,00	Comuni costieri - per competenza territoriale	chiamata diretta dei soggetti interessati (Comuni costieri)	DANTE SALCE
ABRSIO31-17	WIFI TO COAST	I32C13000020002	Wireless costa abruzzese	€ 52.030,00	Comuni costieri - per competenza territoriale	chiamata diretta dei soggetti interessati (Comuni costieri)	DANTE SALCE
ABRSIO31-18	WIFI TO COAST	J59J13000100002	Wireless costa abruzzese	€ 30.250,00	Comuni costieri - per competenza territoriale	chiamata diretta dei soggetti interessati (Comuni costieri)	DANTE SALCE
ABRSIO31-19	BRANDIZZAZIONE WIFI E VERIFICA FUNZIONAMENTO RETE WIRELESS	C99G13001840001	Evento promozione WIFI	€ 100.000,00	brandizzazione WIFI	Procedura ristretta	DANTE SALCE
ABRSIO32-01	BRANDIZZAZIONE CICLOPEDONALE	C99G13000006001	Brandizzazione	€ 300.000,00	brandizzazione CICLOPEDONALE	Procedura ristretta	DANTE SALCE
TOTALE				€ 1.280.742,48			



Il Responsabile di Linea
 ING. GIANCARLO MISANTONI