

ALLEGATO come parte integrante alla del
berazione n. 1.4.2/P del 3 MAR. 2014

IL SEGRETARIO DELLA GIUNTA
(Dott. Walter Gariani)

Walter Gariani

REGIONE
ABRUZZO



ALLEGATO 1

SCHEMA DI CONVENZIONE

AUTORITA' PER LA GESTIONE INTEGRATA DEI RIFIUTI URBANI (A.G.I.R.)

L.R. 21.10.2013, n. 36 “Attribuzione delle funzioni relative al servizio di gestione integrata dei rifiuti urbani e modifiche alla legge regionale 19 dicembre 2007, n. 45 (Norme per la gestione integrata dei rifiuti)” - Art. 3, comma 1, lett. d).
(B.U.R.A. n. 40 S.O. del 06.11.2013)



W

INDICE

- Art. 1 - *Oggetto e finalità***
- Art. 2 - *Convenzione***
- Art. 3 - *Autorità per la Gestione Integrata dei Rifiuti Urbani - AGIR***
- Art. 4 - *Quote di partecipazione dei Comuni***
- Art. 5 - *Organi***
- Art. 6 - *Patrimonio***
- Art. 7 - *Contabilità e finanza***
- Art. 8 - *Foro competente***
- Art. 9 - *Norma finale di rinvio***

ALLEGATO – Quote di rappresentanza dei Comuni nell'AGIR



M

L'anno 2014, giorno _____ del mese di _____; in _____, presso la sede della Regione Abruzzo, in via _____.

TRA

il Comune di _____, C.F. _____, rappresentato dal Sindaco pro tempore Sig. _____, nato a _____ il _____ 19 _____,

il Comune di _____, C.F. _____, rappresentato dal Sindaco pro tempore Sig. _____, nato a _____ il _____ 19 _____,

il Comune di _____, C.F. _____, rappresentato dal Sindaco pro tempore Sig. _____, nato a _____ il _____ 19 _____,

PREMESSO che con **L.R. Abruzzo 21.10.2013, n. 36** (*Attribuzione delle funzioni relative al servizio di gestione integrata dei rifiuti urbani e modifiche alla legge regionale 19 dicembre 2007, n. 45 "Norme per la gestione integrata dei rifiuti"*), pubblicata sul B.U.R.A. n. 40 Ordinario del 06.11.2013, è stata istituita l'**Autorità per la gestione integrata dei rifiuti urbani (AGIR)**, in attuazione dell'articolo 2, comma 186 bis della legge 23 dicembre 2009, n. 191 (*Disposizioni per la formazione del bilancio annuale e pluriennale dello Stato – Legge Finanziaria 2010*), che detta nuove norme per l'organizzazione territoriale e l'esercizio appropriato delle funzioni pubbliche relative al servizio di gestione integrata dei rifiuti urbani, previste dal D.Lgs. 3.4.2006, n. 152 (*Norme in materia ambientale*) e s.m.i., già esercitate dalle Autorità d'Ambito istituite ai sensi dell'articolo 7 della L.R. 19.12.2007, n. 45 (*Norme per la gestione integrata dei rifiuti*) e s.m.i., nel rispetto dei principi di sussidiarietà, differenziazione, adeguatezza e leale collaborazione con gli enti locali;

CONSIDERATO che ai sensi del combinato disposto degli articoli 2, 4 e 5 della L.R. 21.10.2013, n.36, il servizio di gestione integrata dei rifiuti urbani, al fine di garantirne una gestione unitaria, viene organizzato in un Ambito Territoriale Ottimale Unico regionale, denominato "**ATO Abruzzo**" e le funzioni già esercitate dall'AdA di cui all'articolo 7 della L.R. 19.12.2007, n.45, sono trasferite ai comuni che le esercitano obbligatoriamente tramite l'AGIR;

Tutto ciò premesso, le Parti come sopra rappresentate convengono quanto segue:

Art. 1

(*Oggetto e finalità*)

1. Nel rispetto dei criteri e delle modalità dettate dalla L.R. 21.10.2013, n. 36 "*Attribuzione delle funzioni relative al servizio di gestione integrata dei rifiuti urbani e modifiche alla legge regionale 19 dicembre 2007, n. 45 (Norme per la gestione integrata dei rifiuti)*", i Comuni facenti parte dell'ATO Abruzzo, di cui all'articolo 2, comma 1 della L.R. 21.10.2013, n. 36, disciplinano l'esercizio unitario ed associato di tutte le funzioni amministrative di organizzazione, regolazione e vigilanza relative alla gestione integrata dei rifiuti urbani secondo le disposizioni della presente Convenzione.
2. In particolare la cooperazione dei Comuni, ai sensi dell'articolo 1 della L.R. 21.10.2013, n.36, è tesa ad assicurare:
 - a) il rispetto dei principi di efficienza, efficacia ed economicità per la gestione integrata dei rifiuti urbani, nonché di separazione delle relative funzioni amministrative di organizzazione e di controllo da quelle di erogazione dei servizi;
 - b) il conseguimento di adeguati livelli tariffari in conformità ai principi di gradualità, responsabilizzazione, equità e perequazione a livello di ambito territoriale ottimale;
 - c) una programmazione ed una gestione integrata dei rifiuti urbani basata prioritariamente sulla prevenzione e sulla riduzione della produzione, sulla raccolta differenziata, sul



recupero ed il loro corretto smaltimento, anche al fine del loro adeguato ed economico riutilizzo, reimpiego e riciclaggio;

- d) un'organizzazione dello svolgimento del servizio di gestione integrata dei rifiuti tale da consentire economie di scala e di differenziazione idonee a massimizzare l'efficienza del servizio;

Art. 2

(Convenzione)

1. La durata della presente Convenzione è stabilita in **anni 99** e si rinnova automaticamente, salvo diversa disposizione da parte dell'Autorità per la Gestione Integrata dei Rifiuti Urbani (di seguito denominata: "AGIR") di cui all'articolo 3, da adottarsi entro i 36 mesi antecedenti il suddetto termine di scadenza.
2. La presente Convenzione opera con decorrenza dalla data di sottoscrizione da parte di tutti gli Enti locali partecipanti.
3. A seguito di modifiche o integrazioni della disciplina statale e regionale, la Convenzione può essere modificata con la predisposizione di appositi atti aggiuntivi che saranno approvati e stipulati con le medesime modalità della presente.
4. Fermo restando quanto previsto dal comma 1, l'AGIR è costituita e può essere sciolta solo con legge regionale e sempre con legge regionale sarà definita la collocazione del personale e la destinazione dell'attivo patrimoniale residuo.

Art. 3

(Autorità per la Gestione Integrata dei Rifiuti Urbani - AGIR)

1. I Comuni ricadenti nell'ATO Abruzzo, per l'esercizio delle funzioni loro spettanti in relazione al servizio di gestione dei rifiuti urbani, aderiscono e sottoscrivono la presente Convenzione al fine di istituire l'AGIR, ai sensi dell'articolo 30 del Dlgs. 18.08.2000, n. 267 e s.m.i. ed articolo 4, comma 1 della L.R. 21.10.2013, n.36.
2. L'AGIR è una struttura dotata di personalità giuridica di diritto pubblico e di autonomia organizzativa, amministrativa e contabile, alla quale i Comuni ricadenti nel territorio regionale partecipano obbligatoriamente ed alla quale è trasferito l'esercizio delle competenze ad essi spettanti in materia di programmazione, organizzazione e controllo sull'attività di gestione del servizio;
3. L'AGIR ha sede legale nel capoluogo regionale, ovvero in altra sede dalla stessa individuata ed è dotata di un ufficio per lo svolgimento delle attività tecnico-amministrative ed operative, come disposto dall'articolo 6 della L.R. 21.10.2013, n.36.
4. Il cambiamento della sede legale è deliberato dall'Assemblea dell'AGIR.

Art. 4


(Quote di partecipazione dei Comuni)

1. Le quote di partecipazione nell'AGIR, ai fini della rappresentanza dei Comuni, sono determinate ai sensi dell'articolo 4, comma 5, della L.R. 21.10.2013, n.36, nella misura del **30%** in base alla superficie del proprio territorio e nella misura del **70%** in rapporto alla popolazione residente, risultante dall'ultimo censimento ISTAT e vengono ridefinite dall'AGIR entro due anni da ogni censimento ISTAT della popolazione o dalla modifica delle circoscrizioni territoriali di ciascun Comune.
2. Nel funzionamento degli organi di partecipazione dell'AGIR è ammessa la delega tra enti locali per un numero non superiore a due.
3. In prima applicazione, le quote di partecipazione dei Comuni all'AGIR sono determinate come riportato nell'**Allegato** alla presente Convenzione, che ne costituisce parte integrante e sostanziale.
4. I Comuni partecipanti all'AGIR sono tenuti a versare le quote, di propria spettanza, costituenti il fondo di dotazione, entro _____ giorni dalla sottoscrizione della presente Convenzione.

Art. 5

(Organi)

1. Gli organi dell'AGIR, ai sensi dell'articolo 4, comma 9 della L.R. n.36/2013, , sono:
 - a. l'Assemblea;
 - b. il Direttore Generale;



- c. il Consiglio direttivo;
 - d. il Revisore Unico dei conti.
2. La composizione ed il funzionamento degli organi dell'AGIR di cui comma 1, sono disciplinati dallo Statuto.

Art. 6

(Patrimonio)

1. L'AGIR è dotata di un patrimonio costituito da:
 - a. fondo di dotazione, costituito dalle quote di rappresentanza di ciascun Comune nell'ambito dell'AGIR. In prima applicazione, il fondo di dotazione è fissato in Euro _____ ;
 - b. conferimenti in natura effettuati dai comuni, dai consorzi comprensoriali e/o loro società;
 - c. acquisizioni dirette effettuate dall'AGIR con mezzi propri.
2. Possono altresì essere assegnati all'AGIR beni in uso, in locazione o in comodato.
3. Alla cessazione o in caso di scioglimento dell'AGIR, il suo patrimonio è trasferito agli Enti consorziati in misura proporzionale ai rispettivi conferimenti.

Art. 7

(Contabilità e Finanza)

1. Per la contabilità e la finanza dell'AGIR si applicano le norme vigenti per gli enti territoriali.
2. Il bilancio di previsione dell'AGIR è approvato dall'Assemblea entro il 20 dicembre dell'anno precedente a quello di riferimento.
3. I criteri e le quote di ripartizione delle spese di funzionamento dell'AGIR sono determinati dallo Statuto.
4. Le tariffe per la gestione integrata dei rifiuti urbani, sono determinate al fine di assicurare la copertura dei costi e la remunerazione del capitale in coerenza con le previsioni delle leggi vigenti ed in conformità ai principi di gradualità, responsabilizzazione, equità e perequazione a livello di ATO Abruzzo, secondo quanto previsto dall'art. 1, comma 2, lett. b), della L.R. n.36/2013..

Art. 8

(Foro competente)

1. Le eventuali vertenze giudiziarie inerenti la presente convenzione saranno deferite in via esclusiva alla competenza del Foro dell'Aquila.

Art. 9

(Norma finale di rinvio)

1. Per quanto non disciplinato dalla presente convenzione, si osservano le norme previste dalla legislazione nazionale e regionale.



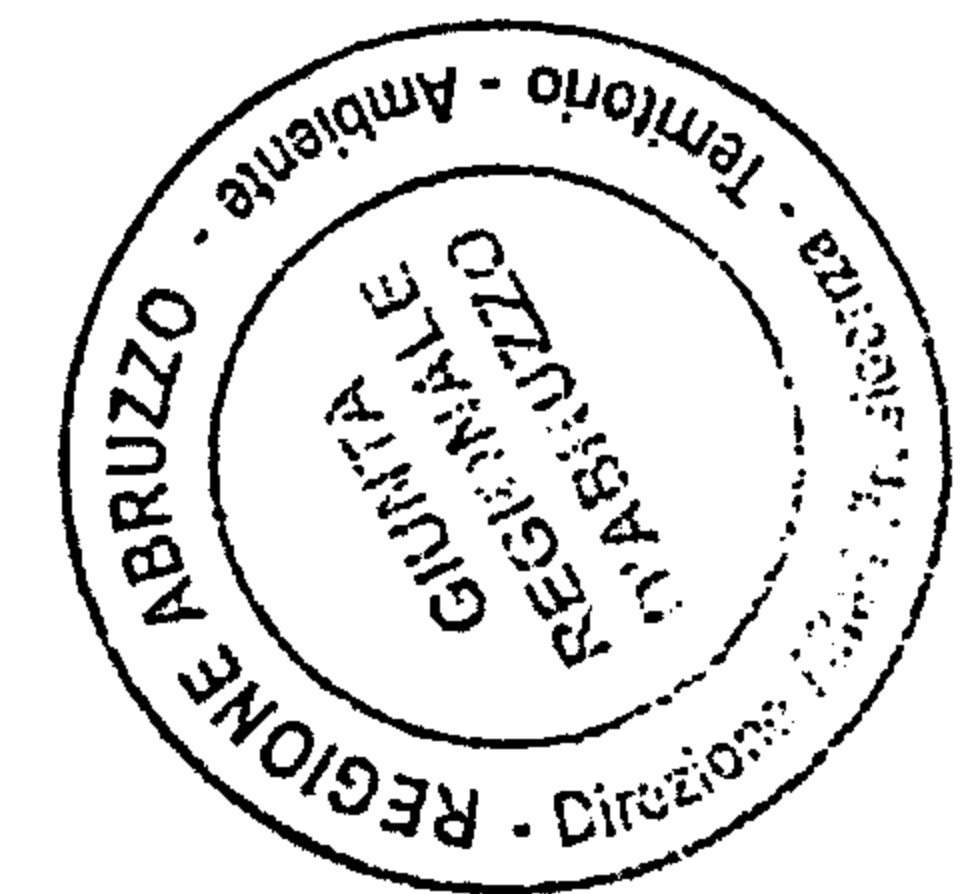


ALLEGATO 1A


AUTORITA' PER LA GESTIONE INTEGRATA DEI RIFIUTI URBANI – (A.G.I.R.)

L.R. 21.10.2013, n. 36 “*Attribuzione delle funzioni relative al servizio di gestione integrata dei rifiuti urbani e modifiche alla legge regionale 19 dicembre 2007, n. 45 (Norme per la gestione integrata dei rifiuti)*” - Art. 3, comma 1, lett. d).
(B.U.R.A. n. 40 S.O. del 06.11.2013)

Calcolo e metodo di calcolo delle quote di rappresentanza dei Comuni nell'AGIR

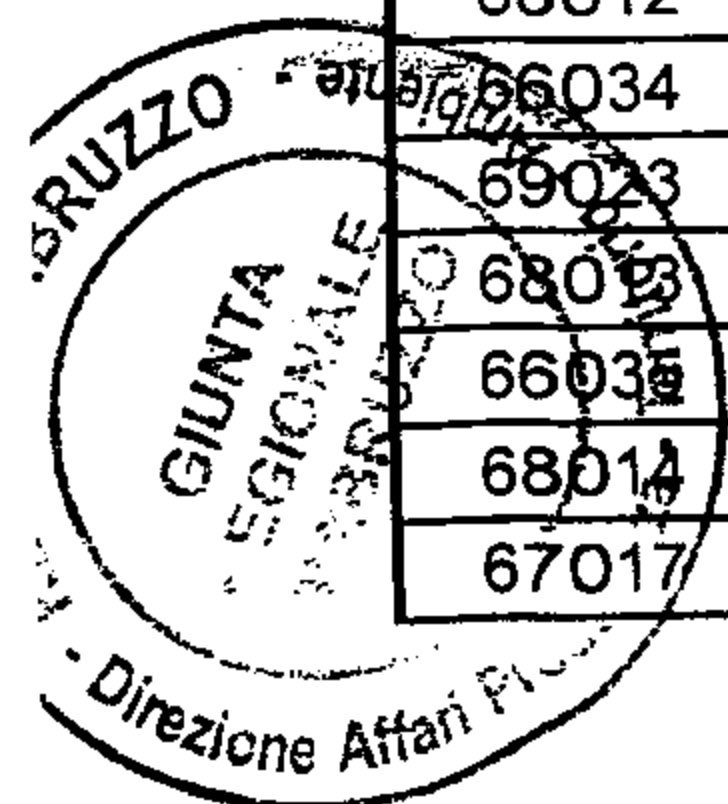


Codice Comune	Denominazione Comune	Superficie totale (ettari)	% superficie sul totale	% superficie riferita al 30%	Popolazione residente al Censimento 2011	% popolazione sul totale	% popolazione riferita al 70%	Quota in centesimi (30% e 70%)	Quota in millesimi (30% e 70%)	Quota arrotondata in millesimi (30% e 70%)
68001	Abbateggio	1.540,16	0,142%	0,043%	441	0,034%	0,024%	0,066%	0,66	1
66001	Acciano	3.222,38	0,297%	0,089%	351	0,027%	0,019%	0,108%	1,08	1
66002	Aielli	3.751,72	0,346%	0,104%	1.458	0,112%	0,078%	0,182%	1,82	2
68002	Alanno	3.252,80	0,300%	0,090%	3.608	0,276%	0,193%	0,283%	2,83	3
67001	Alba Adriatica	959,66	0,089%	0,027%	11.565	0,885%	0,619%	0,646%	6,46	6
66003	Alfedena	3.995,66	0,369%	0,111%	785	0,060%	0,042%	0,153%	1,53	2
69001	Altino	1.533,04	0,142%	0,042%	2.833	0,217%	0,152%	0,194%	1,94	2
67002	Ancarano	1.392,12	0,129%	0,039%	1.877	0,144%	0,101%	0,139%	1,39	1
66004	Anversa degli Abruzzi	3.243,34	0,299%	0,090%	368	0,028%	0,020%	0,110%	1,10	1
69002	Archi	2.854,48	0,264%	0,079%	2.282	0,175%	0,122%	0,201%	2,01	2
69003	Ari	1.139,17	0,105%	0,032%	1.165	0,089%	0,062%	0,094%	0,94	1
69004	Arielli	1.171,69	0,108%	0,032%	1.144	0,088%	0,061%	0,094%	0,94	1
67003	Arsita	3.413,65	0,315%	0,095%	871	0,067%	0,047%	0,141%	1,41	1
66005	Ateleta	4.193,33	0,387%	0,116%	1.153	0,088%	0,062%	0,178%	1,78	2
69005	Atessa	11.097,80	1,025%	0,307%	10.761	0,823%	0,576%	0,884%	8,84	9
67004	Atri	9.218,29	0,851%	0,255%	11.112	0,850%	0,595%	0,850%	8,50	9
66006	Avezzano	10.408,63	0,961%	0,288%	40.744	3,117%	2,182%	2,470%	24,70	25
66007	Balsorano	5.885,27	0,543%	0,163%	3.655	0,280%	0,196%	0,359%	3,59	4
66008	Barete	2.458,87	0,227%	0,068%	679	0,052%	0,036%	0,104%	1,04	1
66009	Barisciano	7.848,77	0,725%	0,217%	1.853	0,142%	0,099%	0,317%	3,17	3
66010	Barrea	8.710,98	0,804%	0,241%	726	0,056%	0,039%	0,280%	2,80	3
67005	Basciano	1.885,37	0,174%	0,052%	2.438	0,186%	0,131%	0,183%	1,83	2
67006	Bellante	5.004,49	0,462%	0,139%	7.160	0,548%	0,383%	0,522%	5,22	5
66011	Bisegna	4.659,37	0,430%	0,129%	261	0,020%	0,014%	0,143%	1,43	1
67007	Bisenti	3.087,51	0,285%	0,086%	2.069	0,158%	0,111%	0,196%	1,96	2
68003	Bolognano	1.695,86	0,157%	0,047%	1.157	0,089%	0,062%	0,109%	1,09	1
69006	Bomba	1.726,08	0,159%	0,048%	885	0,068%	0,047%	0,095%	0,95	1
69007	Borrello	1.451,17	0,134%	0,040%	368	0,028%	0,020%	0,060%	0,60	1
68004	Brittoli	1.598,64	0,148%	0,044%	335	0,026%	0,018%	0,062%	0,62	1
69008	Bucchianico	3.807,81	0,352%	0,105%	5.221	0,399%	0,280%	0,385%	3,85	4
66012	Bugnara	2.512,14	0,232%	0,070%	1.106	0,085%	0,059%	0,129%	1,29	1
68005	Bussi sul Tirino	2.591,21	0,239%	0,072%	2.636	0,202%	0,141%	0,213%	2,13	2
66013	Cagnano Amiterno	6.131,97	0,566%	0,170%	1.383	0,106%	0,074%	0,244%	2,44	2
66014	Calascio	3.944,40	0,364%	0,109%	137	0,010%	0,007%	0,117%	1,17	1
67008	Campoli	7.342,51	0,678%	0,203%	7.276	0,557%	0,390%	0,593%	5,93	6
66015	Campo di Giove	2.890,45	0,267%	0,080%	847	0,065%	0,045%	0,125%	1,25	1
66016	Campotosto	5.173,05	0,478%	0,143%	586	0,045%	0,031%	0,175%	1,75	2
66017	Canistro	1.590,52	0,147%	0,044%	1.023	0,078%	0,055%	0,099%	0,99	1
69010	Canosa Sannita	1.391,27	0,128%	0,039%	1.441	0,110%	0,077%	0,116%	1,16	1
66018	Cansano	3.770,01	0,348%	0,104%	282	0,022%	0,015%	0,120%	1,20	1
67009	Canzano	1.673,74	0,155%	0,046%	1.955	0,150%	0,105%	0,151%	1,51	2
66019	Capestrano	4.365,81	0,403%	0,121%	895	0,068%	0,048%	0,169%	1,69	2



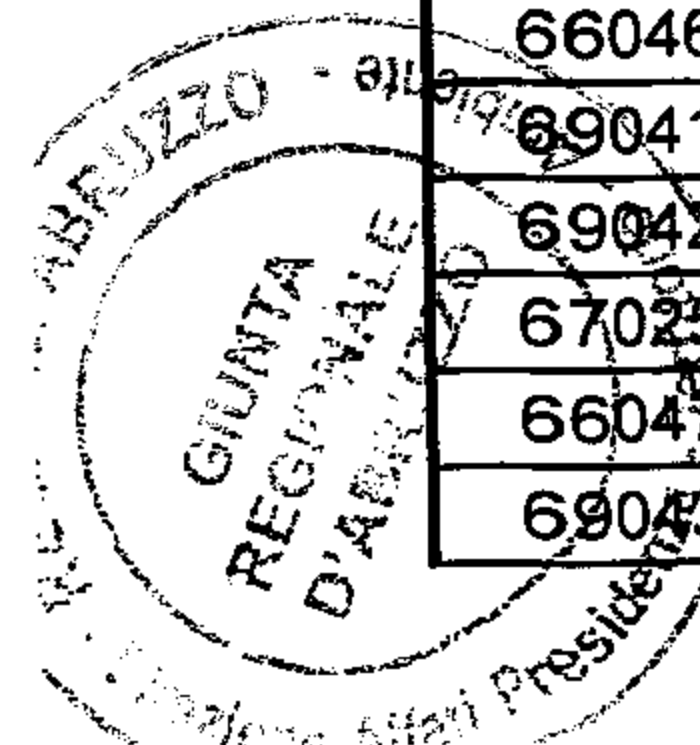
[Handwritten signature]

66020	Capistrello	6.096,61	0,563%	0,169%	5.341	0,409%	0,286%	0,455%	4,55	5
66021	Capitignano	3.063,96	0,283%	0,085%	680	0,052%	0,036%	0,121%	1,21	1
66022	Caporciano	1.861,54	0,172%	0,052%	235	0,018%	0,013%	0,064%	0,64	1
66023	Cappadocia	6.857,60	0,633%	0,190%	551	0,042%	0,030%	0,219%	2,19	2
68006	Cappelle sul Tavo	541,28	0,050%	0,015%	3.959	0,303%	0,212%	0,227%	2,27	2
68007	Caramanico Terme	8.499,08	0,785%	0,235%	2.008	0,154%	0,108%	0,343%	3,43	3
66024	Carapelle Calvisio	1.478,65	0,137%	0,041%	85	0,007%	0,005%	0,046%	0,46	0
68008	Carpineto della Nora	2.408,23	0,222%	0,067%	680	0,052%	0,036%	0,103%	1,03	1
69011	Carpineto Sinello	2.985,44	0,276%	0,083%	666	0,051%	0,036%	0,118%	1,18	1
66025	Carsoli	9.580,26	0,884%	0,265%	5.419	0,415%	0,290%	0,555%	5,55	6
69012	Carunchio	3.256,47	0,301%	0,090%	639	0,049%	0,034%	0,124%	1,24	1
69013	Casacanditella	1.253,83	0,116%	0,035%	1.340	0,103%	0,072%	0,106%	1,06	1
69014	Casalanguida	1.366,90	0,126%	0,038%	1.006	0,077%	0,054%	0,092%	0,92	1
69015	Casalbordino	4.601,57	0,425%	0,127%	6.303	0,482%	0,337%	0,465%	4,65	5
69016	Casalincontrada	1.600,06	0,148%	0,044%	3.153	0,241%	0,169%	0,213%	2,13	2
69017	Casoli	6.703,61	0,619%	0,186%	5.847	0,447%	0,313%	0,499%	4,99	5
67010	Castel Castagna	1.815,93	0,168%	0,050%	491	0,038%	0,026%	0,077%	0,77	1
66026	Castel del Monte	5.803,23	0,536%	0,161%	447	0,034%	0,024%	0,185%	1,85	2
66027	Castel di Ieri	1.888,41	0,174%	0,052%	329	0,025%	0,018%	0,070%	0,70	1
66028	Castel di Sangro	8.444,08	0,780%	0,234%	5.985	0,458%	0,320%	0,554%	5,54	6
69018	Castel Frentano	2.188,65	0,202%	0,061%	4.311	0,330%	0,231%	0,291%	2,91	3
69019	Castelguidone	1.507,41	0,139%	0,042%	416	0,032%	0,022%	0,064%	0,64	1
66029	Castellafiume	2.410,33	0,223%	0,067%	1.099	0,084%	0,059%	0,126%	1,26	1
67011	Castellalto	3.417,63	0,316%	0,095%	7.359	0,563%	0,394%	0,489%	4,89	5
67012	Castelli	4.968,16	0,459%	0,138%	1.224	0,094%	0,066%	0,203%	2,03	2
66030	Castelvecchio Calvisio	1.531,97	0,141%	0,042%	159	0,012%	0,009%	0,051%	0,51	1
66031	Castelvecchio Subequo	1.929,45	0,178%	0,053%	1.067	0,082%	0,057%	0,111%	1,11	1
68009	Castiglione a Casauria	1.657,47	0,153%	0,046%	873	0,067%	0,047%	0,093%	0,93	1
69020	Castiglione Messer Marino	4.798,67	0,443%	0,133%	1.898	0,145%	0,102%	0,235%	2,35	2
67013	Castiglione Messer Raimondo	3.068,56	0,283%	0,085%	2.364	0,181%	0,127%	0,212%	2,12	2
67014	Castilenti	2.379,46	0,220%	0,066%	1.551	0,119%	0,083%	0,149%	1,49	1
68010	Catignano	1.702,56	0,157%	0,047%	1.449	0,111%	0,078%	0,125%	1,25	1
66032	Celano	8.280,05	0,764%	0,229%	10.828	0,828%	0,580%	0,809%	8,09	8
69021	Celenza sul Trigno	2.267,93	0,209%	0,063%	974	0,075%	0,052%	0,115%	1,15	1
67015	Cellino Attanasio	4.394,01	0,406%	0,122%	2.590	0,198%	0,139%	0,260%	2,60	3
68011	Cepagatti	3.081,83	0,285%	0,085%	10.449	0,799%	0,559%	0,645%	6,45	6
66033	Cerchio	2.016,51	0,186%	0,056%	1.653	0,126%	0,089%	0,144%	1,44	1
67016	Cermignano	2.636,32	0,243%	0,073%	1.787	0,137%	0,096%	0,169%	1,69	2
69022	Chieti	5.956,78	0,550%	0,165%	51.484	3,938%	2,757%	2,922%	29,22	29
68012	Città Sant'Angelo	6.202,26	0,573%	0,172%	14.379	1,100%	0,770%	0,942%	9,42	9
66034	Civita d'Antino	2.834,59	0,262%	0,079%	994	0,076%	0,053%	0,132%	1,32	1
69023	Civitaluparella	2.246,17	0,207%	0,062%	349	0,027%	0,019%	0,081%	0,81	1
68013	Civitaquana	2.188,01	0,202%	0,061%	1.322	0,101%	0,071%	0,131%	1,31	1
66035	Civitella Alfedena	2.949,13	0,272%	0,082%	303	0,023%	0,016%	0,098%	0,98	1
68014	Civitella Casanova	3.109,64	0,287%	0,086%	1.875	0,143%	0,100%	0,187%	1,87	2
67017	Civitella del Tronto	7.774,08	0,718%	0,215%	5.333	0,408%	0,286%	0,501%	5,01	5



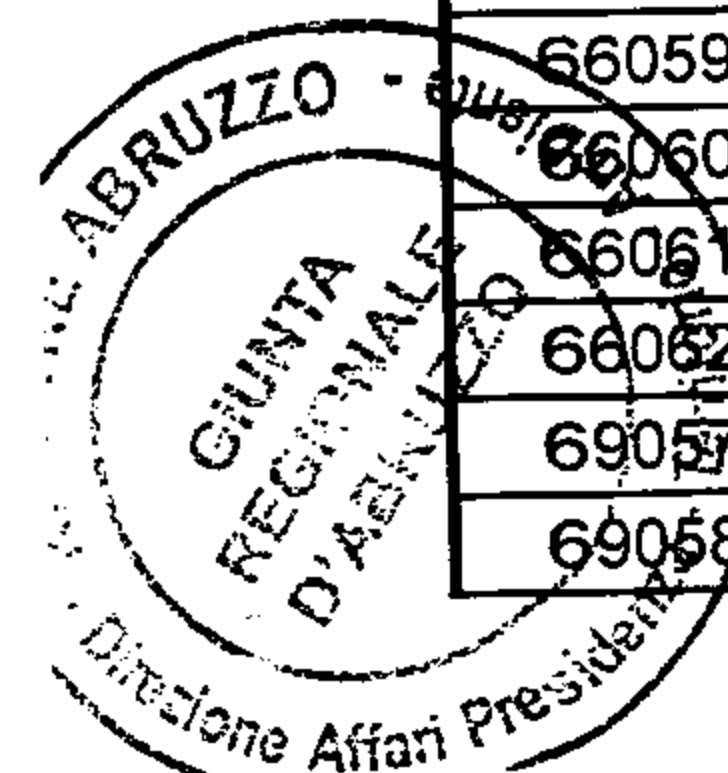
[Handwritten signature]

69024	Civitella Messer Raimondo	1.272,17	0,117%	0,035%	861	0,066%	0,046%	0,081%	0,81	1
66036	Civitella Roveto	4.545,14	0,420%	0,126%	3.374	0,258%	0,181%	0,307%	3,07	3
66037	Cocullo	3.160,50	0,292%	0,088%	265	0,020%	0,014%	0,102%	1,02	1
66038	Collaromele	2.394,39	0,221%	0,066%	950	0,073%	0,051%	0,117%	1,17	1
68015	Collecervino	3.198,53	0,295%	0,089%	5.908	0,452%	0,316%	0,405%	4,05	4
67018	Colledara	1.801,34	0,166%	0,050%	2.237	0,171%	0,120%	0,170%	1,70	2
69025	Colledimacine	1.129,54	0,104%	0,031%	237	0,018%	0,013%	0,044%	0,44	0
69026	Colledimezzo	1.104,67	0,102%	0,031%	531	0,041%	0,028%	0,059%	0,59	1
66039	Collelongo	5.402,04	0,499%	0,150%	1.313	0,100%	0,070%	0,220%	2,20	2
66040	Collepietro	1.520,95	0,140%	0,042%	235	0,018%	0,013%	0,055%	0,55	1
67019	Colonnella	2.163,48	0,200%	0,060%	3.768	0,288%	0,202%	0,262%	2,62	3
67020	Controguerra	2.281,61	0,211%	0,063%	2.422	0,185%	0,130%	0,193%	1,93	2
66041	Corfinio	1.795,02	0,166%	0,050%	1.079	0,083%	0,058%	0,107%	1,07	1
67021	Corropoli	2.211,38	0,204%	0,061%	4.750	0,363%	0,254%	0,316%	3,16	3
67022	Cortino	6.294,51	0,581%	0,174%	683	0,052%	0,037%	0,211%	2,11	2
68016	Corvara	1.373,26	0,127%	0,038%	278	0,021%	0,015%	0,053%	0,53	1
69027	Crecchio	1.923,45	0,178%	0,053%	2.932	0,224%	0,157%	0,210%	2,10	2
67023	Crognaleto	12.430,42	1,148%	0,344%	1.416	0,108%	0,076%	0,420%	4,20	4
68017	Cugnoli	1.596,18	0,147%	0,044%	1.590	0,122%	0,085%	0,129%	1,29	1
69028	Cupello	4.839,42	0,447%	0,134%	4.848	0,371%	0,260%	0,394%	3,94	4
69029	Dogliola	1.184,82	0,109%	0,033%	389	0,030%	0,021%	0,054%	0,54	1
68018	Elice	1.431,00	0,132%	0,040%	1.729	0,132%	0,093%	0,132%	1,32	1
66042	Fagnano Alto	2.464,41	0,228%	0,068%	440	0,034%	0,024%	0,092%	0,92	1
69104	Fallo	609,92	0,056%	0,017%	146	0,011%	0,008%	0,025%	0,25	0
67024	Fano Adriano	3.577,28	0,330%	0,099%	354	0,027%	0,019%	0,118%	1,18	1
69030	Fara Filiorum Petri	1.496,42	0,138%	0,041%	1.955	0,150%	0,105%	0,146%	1,46	1
69031	Fara San Martino	4.469,27	0,413%	0,124%	1.524	0,117%	0,082%	0,205%	2,05	2
68019	Farindola	4.547,28	0,420%	0,126%	1.601	0,122%	0,086%	0,212%	2,12	2
69032	Filetto	1.353,30	0,125%	0,037%	1.026	0,078%	0,055%	0,092%	0,92	1
66043	Fontecchio	1.685,98	0,156%	0,047%	410	0,031%	0,022%	0,069%	0,69	1
66044	Fossa	870,67	0,080%	0,024%	690	0,053%	0,037%	0,061%	0,61	1
69033	Fossacesia	3.014,12	0,278%	0,083%	6.217	0,476%	0,333%	0,416%	4,16	4
69034	Fraine	1.608,98	0,149%	0,045%	396	0,030%	0,021%	0,066%	0,66	1
69035	Franravilla al Mare	2.308,94	0,213%	0,064%	23.816	1,822%	1,275%	1,339%	13,39	13
69036	Fresagrandinaria	2.515,03	0,232%	0,070%	1.056	0,081%	0,057%	0,126%	1,26	1
69037	Frisa	1.148,84	0,106%	0,032%	1.889	0,144%	0,101%	0,133%	1,33	1
69038	Furci	2.599,01	0,240%	0,072%	1.088	0,083%	0,058%	0,130%	1,30	1
66045	Gagliano Aterno	3.214,95	0,297%	0,089%	255	0,020%	0,014%	0,103%	1,03	1
69039	Gamberale	1.556,09	0,144%	0,043%	328	0,025%	0,018%	0,061%	0,61	1
69040	Gessopalena	3.147,06	0,291%	0,087%	1.550	0,119%	0,083%	0,170%	1,70	2
66046	Gioia dei Marsi	5.840,45	0,539%	0,162%	2.111	0,161%	0,113%	0,275%	2,75	3
69041	Gissi	3.664,69	0,338%	0,101%	2.935	0,225%	0,157%	0,259%	2,59	3
69042	Giuliano Teatino	988,76	0,091%	0,027%	1.270	0,097%	0,068%	0,095%	0,95	1
67025	Giulianova	2.800,28	0,259%	0,078%	23.199	1,775%	1,242%	1,320%	13,20	13
66047	Goriano Sicoli	2.023,80	0,187%	0,056%	597	0,046%	0,032%	0,088%	0,88	1
69043	Guardiagrele	5.650,18	0,522%	0,156%	9.367	0,717%	0,502%	0,658%	6,58	7



M

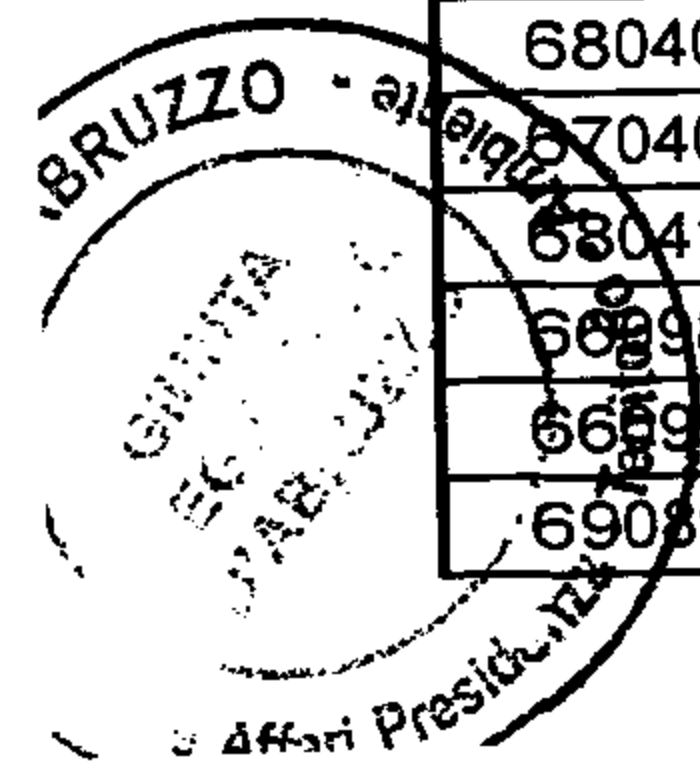
69044	Guilmi	1.256,33	0,116%	0,035%	432	0,033%	0,023%	0,058%	0,58	1
66048	Introdacqua	3.710,74	0,343%	0,103%	2.129	0,163%	0,114%	0,217%	2,17	2
67026	Isola del Gran Sasso d'Italia	8.404,63	0,776%	0,233%	4.840	0,370%	0,259%	0,492%	4,92	5
69045	Lama dei Peligni	3.137,16	0,290%	0,087%	1.364	0,104%	0,073%	0,160%	1,60	2
69046	Lanciano	6.693,78	0,618%	0,185%	35.921	2,748%	1,923%	2,109%	21,09	21
66049	L'Aquila	47.391,44	4,375%	1,313%	66.964	5,122%	3,586%	4,898%	48,98	49
66050	Lecce nei Marsi	6.647,05	0,614%	0,184%	1.735	0,133%	0,093%	0,277%	2,77	3
69047	Lentella	1.261,76	0,116%	0,035%	725	0,055%	0,039%	0,074%	0,74	1
68020	Lettomanoppello	1.507,06	0,139%	0,042%	3.019	0,231%	0,162%	0,203%	2,03	2
69048	Lettopalena	2.112,89	0,195%	0,059%	365	0,028%	0,020%	0,078%	0,78	1
69049	Liscia	817,96	0,076%	0,023%	712	0,054%	0,038%	0,061%	0,61	1
68021	Loreto Aprutino	5.950,03	0,549%	0,165%	7.619	0,583%	0,408%	0,573%	5,73	6
66051	Luco dei Marsi	4.486,55	0,414%	0,124%	5.868	0,449%	0,314%	0,438%	4,38	4
66052	Lucoli	10.344,45	0,955%	0,287%	1.019	0,078%	0,055%	0,341%	3,41	3
66053	Magliano de' Marsi	7.092,83	0,655%	0,196%	3.753	0,287%	0,201%	0,397%	3,97	4
68022	Manoppello	3.926,32	0,362%	0,109%	7.008	0,536%	0,375%	0,484%	4,84	5
67047	Martinsicuro	1.465,93	0,135%	0,041%	15.484	1,184%	0,829%	0,870%	8,70	9
66054	Massa d'Albe	6.853,43	0,633%	0,190%	1.509	0,115%	0,081%	0,271%	2,71	3
69050	Miglianico	2.273,47	0,210%	0,063%	4.844	0,371%	0,259%	0,322%	3,22	3
66055	Molina Aterno	1.220,80	0,113%	0,034%	419	0,032%	0,022%	0,056%	0,56	1
69051	Montazzoli	3.946,41	0,364%	0,109%	1.032	0,079%	0,055%	0,165%	1,65	2
68023	Montebello di Bertona	2.150,15	0,199%	0,060%	1.023	0,078%	0,055%	0,114%	1,14	1
69009	Montebello sul Sangro	538,20	0,050%	0,015%	99	0,008%	0,005%	0,020%	0,20	0
69052	Monteferrante	1.528,65	0,141%	0,042%	141	0,011%	0,008%	0,050%	0,50	0
67027	Montefino	1.859,40	0,172%	0,051%	1.091	0,083%	0,058%	0,110%	1,10	1
69053	Montelapiano	826,81	0,076%	0,023%	80	0,006%	0,004%	0,027%	0,27	0
69054	Montenerodomo	2.999,91	0,277%	0,083%	736	0,056%	0,039%	0,122%	1,22	1
69055	Monteodorisio	2.521,26	0,233%	0,070%	2.564	0,196%	0,137%	0,207%	2,07	2
66056	Monteoreale	10.442,04	0,964%	0,289%	2.812	0,215%	0,151%	0,440%	4,40	4
68024	Montesilvano	2.357,46	0,218%	0,065%	50.413	3,856%	2,699%	2,765%	27,65	28
67028	Montorio al Vomano	5.356,57	0,495%	0,148%	8.201	0,627%	0,439%	0,587%	5,87	6
66057	Morino	5.128,10	0,473%	0,142%	1.505	0,115%	0,081%	0,223%	2,23	2
67029	Morro d'Oro	2.872,73	0,265%	0,080%	3.628	0,278%	0,194%	0,274%	2,74	3
67030	Mosciano Sant'Angelo	4.844,83	0,447%	0,134%	9.251	0,708%	0,495%	0,630%	6,30	6
68025	Moscuofo	2.025,68	0,187%	0,056%	3.264	0,250%	0,175%	0,231%	2,31	2
69056	Mozzagroga	1.410,35	0,130%	0,039%	2.291	0,175%	0,123%	0,162%	1,62	2
66058	Navelli	4.200,43	0,388%	0,116%	550	0,042%	0,029%	0,146%	1,46	1
67031	Nereto	701,13	0,065%	0,019%	5.075	0,388%	0,272%	0,291%	2,91	3
68026	Nociano	1.376,23	0,127%	0,038%	1.800	0,138%	0,096%	0,134%	1,34	1
67032	Notaresco	3.815,08	0,352%	0,106%	6.863	0,525%	0,367%	0,473%	4,73	5
66059	Ocre	2.360,40	0,218%	0,065%	1.110	0,085%	0,059%	0,125%	1,25	1
66060	Ofena	3.689,84	0,341%	0,102%	527	0,040%	0,028%	0,130%	1,30	1
66061	Opi	4.991,08	0,461%	0,138%	428	0,033%	0,023%	0,161%	1,61	2
66062	Oricola	1.835,87	0,169%	0,051%	1.155	0,088%	0,062%	0,113%	1,13	1
69057	Orsogna	2.544,64	0,235%	0,070%	4.008	0,307%	0,215%	0,285%	2,85	3
69058	Ortona	7.087,65	0,654%	0,196%	23.425	1,792%	1,254%	1,451%	14,51	15



M

66063	Ortona dei Marsi	5.716,70	0,528%	0,158%	592	0,045%	0,032%	0,190%	1,90	2
66064	Ortucchio	3.899,99	0,360%	0,108%	1.863	0,143%	0,100%	0,208%	2,08	2
66065	Ovindoli	6.137,78	0,567%	0,170%	1.190	0,091%	0,064%	0,234%	2,34	2
66066	Pacentro	7.258,86	0,670%	0,201%	1.211	0,093%	0,065%	0,266%	2,66	3
69059	Paglieta	3.378,03	0,312%	0,094%	4.466	0,342%	0,239%	0,333%	3,33	3
69060	Palena	9.363,14	0,864%	0,259%	1.412	0,108%	0,076%	0,335%	3,35	3
69061	Palmoli	3.277,86	0,303%	0,091%	980	0,075%	0,052%	0,143%	1,43	1
69062	Palombaro	1.719,33	0,159%	0,048%	1.108	0,085%	0,059%	0,107%	1,07	1
67033	Penna Sant'Andrea	1.109,84	0,102%	0,031%	1.728	0,132%	0,093%	0,123%	1,23	1
69063	Pennadomo	1.102,02	0,102%	0,031%	311	0,024%	0,017%	0,047%	0,47	0
69064	Pennapiedimonte	4.703,20	0,434%	0,130%	515	0,039%	0,028%	0,158%	1,58	2
68027	Penne	9.119,58	0,842%	0,253%	12.717	0,973%	0,681%	0,934%	9,34	9
69065	Perano	648,27	0,060%	0,018%	1.664	0,127%	0,089%	0,107%	1,07	1
66067	Pereto	4.115,54	0,380%	0,114%	739	0,057%	0,040%	0,154%	1,54	2
68028	Pescara	3.436,30	0,317%	0,095%	117.166	8,962%	6,274%	6,369%	63,69	64
66068	Pescasseroli	9.116,78	0,842%	0,252%	2.227	0,170%	0,119%	0,372%	3,72	4
66069	Pescina	4.879,51	0,450%	0,135%	4.264	0,326%	0,228%	0,363%	3,63	4
66070	Pescocostanzo	5.506,33	0,508%	0,153%	1.161	0,089%	0,062%	0,215%	2,15	2
68029	Pescosansonesco	1.834,67	0,169%	0,051%	517	0,040%	0,028%	0,078%	0,78	1
66071	Pettorano sul Gizio	6.284,95	0,580%	0,174%	1.363	0,104%	0,073%	0,247%	2,47	2
68030	Pianella	4.704,92	0,434%	0,130%	8.437	0,645%	0,452%	0,582%	5,82	6
68031	Picciano	755,81	0,070%	0,021%	1.338	0,102%	0,072%	0,093%	0,93	1
67034	Pietracamela	4.448,59	0,411%	0,123%	304	0,023%	0,016%	0,139%	1,39	1
69103	Pietraferrazzana	436,73	0,040%	0,012%	128	0,010%	0,007%	0,019%	0,19	0
68032	Pietranico	1.477,13	0,136%	0,041%	509	0,039%	0,027%	0,068%	0,68	1
67035	Pineto	3.810,99	0,352%	0,106%	14.631	1,119%	0,783%	0,889%	8,89	9
69066	Pizzoferrato	3.092,10	0,285%	0,086%	1.127	0,086%	0,060%	0,146%	1,46	1
66072	Pizzoli	5.643,64	0,521%	0,156%	3.773	0,289%	0,202%	0,358%	3,58	4
66073	Poggio Picenze	1.145,66	0,106%	0,032%	1.068	0,082%	0,057%	0,089%	0,89	1
69067	Poggiofiorito	994,74	0,092%	0,028%	943	0,072%	0,050%	0,078%	0,78	1
69068	Pollutri	2.616,84	0,242%	0,072%	2.306	0,176%	0,123%	0,196%	1,96	2
68033	Popoli	3.503,99	0,323%	0,097%	5.450	0,417%	0,292%	0,389%	3,89	4
66074	Prata d'Ansidonia	1.965,48	0,181%	0,054%	501	0,038%	0,027%	0,081%	0,81	1
66075	Pratola Peligna	2.867,41	0,265%	0,079%	7.840	0,600%	0,420%	0,499%	4,99	5
69069	Preto	2.612,64	0,241%	0,072%	989	0,076%	0,053%	0,125%	1,25	1
66076	Prezza	2.159,65	0,199%	0,060%	1.015	0,078%	0,054%	0,114%	1,14	1
69070	Quadri	744,56	0,069%	0,021%	863	0,066%	0,046%	0,067%	0,67	1
66077	Raiano	2.899,30	0,268%	0,080%	2.812	0,215%	0,151%	0,231%	2,31	2
69071	Rapino	2.029,88	0,187%	0,056%	1.356	0,104%	0,073%	0,129%	1,29	1
69072	Ripa Teatina	2.016,32	0,186%	0,056%	4.188	0,320%	0,224%	0,280%	2,80	3
66078	Rivisondoli	3.200,14	0,295%	0,089%	663	0,051%	0,036%	0,124%	1,24	1
66080	Rocca di Botte	3.111,35	0,287%	0,086%	830	0,063%	0,044%	0,131%	1,31	1
66081	Rocca di Cambio	2.761,90	0,255%	0,076%	504	0,039%	0,027%	0,103%	1,03	1
66082	Rocca di Mezzo	9.054,67	0,836%	0,251%	1.468	0,112%	0,079%	0,329%	3,29	3
66083	Rocca Pia	4.496,18	0,415%	0,125%	167	0,013%	0,009%	0,133%	1,33	1
69074	Rocca San Giovanni	2.169,98	0,200%	0,060%	2.348	0,180%	0,126%	0,186%	1,86	2

67036	Rocca Santa Maria	6.179,92	0,571%	0,171%	569	0,044%	0,030%	0,202%	2,02	2
66079	Roccacasale	1.730,71	0,160%	0,048%	724	0,055%	0,039%	0,087%	0,87	1
69073	Roccamontepiano	1.822,01	0,168%	0,050%	1.792	0,137%	0,096%	0,146%	1,46	1
68034	Roccamorice	2.505,67	0,231%	0,069%	989	0,076%	0,053%	0,122%	1,22	1
66084	Roccaraso	4.991,33	0,461%	0,138%	1.636	0,125%	0,088%	0,226%	2,26	2
69075	Roccascalegna	2.300,64	0,212%	0,064%	1.285	0,098%	0,069%	0,133%	1,33	1
69076	Roccaspinalveti	3.300,71	0,305%	0,091%	1.434	0,110%	0,077%	0,168%	1,68	2
69077	Roio del Sangro	1.181,09	0,109%	0,033%	103	0,008%	0,006%	0,038%	0,38	0
68035	Rosciano	2.779,48	0,257%	0,077%	3.663	0,280%	0,196%	0,273%	2,73	3
69078	Rosello	1.923,37	0,178%	0,053%	253	0,019%	0,014%	0,067%	0,67	1
67037	Roseto degli Abruzzi	5.326,73	0,492%	0,148%	24.940	1,908%	1,335%	1,483%	14,83	15
68036	Salle	2.180,38	0,201%	0,060%	317	0,024%	0,017%	0,077%	0,77	1
66085	San Benedetto dei Marsi	1.676,12	0,155%	0,046%	3.910	0,299%	0,209%	0,256%	2,56	3
66086	San Benedetto in Perillis	1.909,87	0,176%	0,053%	127	0,010%	0,007%	0,060%	0,60	1
69079	San Buono	2.526,97	0,233%	0,070%	1.020	0,078%	0,055%	0,125%	1,25	1
66087	San Demetrio ne' Vestini	1.649,21	0,152%	0,046%	1.836	0,140%	0,098%	0,144%	1,44	1
69080	San Giovanni Lipioni	867,31	0,080%	0,024%	210	0,016%	0,011%	0,035%	0,35	0
69081	San Giovanni Teatino	1.773,14	0,164%	0,049%	12.733	0,974%	0,682%	0,731%	7,31	7
69082	San Martino sulla Marrucina	740,81	0,068%	0,021%	960	0,073%	0,051%	0,072%	0,72	1
66088	San Pio delle Camere	1.721,25	0,159%	0,048%	631	0,048%	0,034%	0,081%	0,81	1
69083	San Salvo	1.970,00	0,182%	0,055%	18.848	1,442%	1,009%	1,064%	10,64	11
68038	San Valentino in Abruzzo Citeriore	1.639,75	0,151%	0,045%	1.930	0,148%	0,103%	0,149%	1,49	1
66092	San Vincenzo Valle Roveto	4.604,24	0,425%	0,128%	2.433	0,186%	0,130%	0,258%	2,58	3
69086	San Vito Chietino	1.700,06	0,157%	0,047%	5.226	0,400%	0,280%	0,327%	3,27	3
69084	Santa Maria Imbaro	570,79	0,053%	0,016%	1.830	0,140%	0,098%	0,114%	1,14	1
66089	Sante Marie	4.081,55	0,377%	0,113%	1.208	0,092%	0,065%	0,178%	1,78	2
67038	Sant'Egidio alla Vibrata	1.836,18	0,170%	0,051%	9.668	0,740%	0,518%	0,569%	5,69	6
68037	Sant'Eufemia a Maiella	4.041,89	0,373%	0,112%	299	0,023%	0,016%	0,128%	1,28	1
69085	Sant'Eusanio del Sangro	2.382,77	0,220%	0,066%	2.453	0,188%	0,131%	0,197%	1,97	2
66090	Sant'Eusanio Forconese	794,42	0,073%	0,022%	418	0,032%	0,022%	0,044%	0,44	0
66091	Santo Stefano di Sessanio	3.369,93	0,311%	0,093%	111	0,008%	0,006%	0,099%	0,99	1
67039	Sant'Omero	3.420,30	0,316%	0,095%	5.313	0,406%	0,284%	0,379%	3,79	4
68039	Scafa	1.034,09	0,095%	0,029%	3.836	0,293%	0,205%	0,234%	2,34	2
66093	Scanno	13.467,88	1,243%	0,373%	1.948	0,149%	0,104%	0,477%	4,77	5
69087	Scerni	4.125,52	0,381%	0,114%	3.399	0,260%	0,182%	0,296%	2,96	3
69088	Schiavi di Abruzzo	4.557,53	0,421%	0,126%	931	0,071%	0,050%	0,176%	1,76	2
66094	Scontrone	2.135,66	0,197%	0,059%	590	0,045%	0,032%	0,091%	0,91	1
66095	Scoppito	5.300,38	0,489%	0,147%	3.285	0,251%	0,176%	0,323%	3,23	3
66096	Scurcola Marsicana	3.038,20	0,280%	0,084%	2.762	0,211%	0,148%	0,232%	2,32	2
66097	Secinaro	3.334,16	0,308%	0,092%	383	0,029%	0,021%	0,113%	1,13	1
68040	Serramonacesca	2.388,78	0,221%	0,066%	582	0,045%	0,031%	0,097%	0,97	1
67040	Silvi	2.062,63	0,190%	0,057%	15.401	1,178%	0,825%	0,882%	8,82	9
68041	Spoltore	3.701,44	0,342%	0,103%	18.566	1,420%	0,994%	1,097%	10,97	11
66098	Sulmona	5.792,87	0,535%	0,160%	24.275	1,857%	1,300%	1,460%	14,60	15
66099	Tagliacozzo	8.745,89	0,807%	0,242%	6.939	0,531%	0,372%	0,614%	6,14	6
69099	Taranta Peligna	2.189,87	0,202%	0,061%	399	0,031%	0,021%	0,082%	0,82	1



67041	Teramo	15.284,22	1,411%	0,423%	54.294	4,153%	2,907%	3,330%	33,30	33
66100	Tione degli Abruzzi	3.965,54	0,366%	0,110%	326	0,025%	0,017%	0,127%	1,27	1
68042	Tocco da Casauria	2.966,81	0,274%	0,082%	2.721	0,208%	0,146%	0,228%	2,28	2
69090	Tollo	1.495,93	0,138%	0,041%	4.071	0,311%	0,218%	0,259%	2,59	3
67042	Torano Nuovo	1.021,73	0,094%	0,028%	1.658	0,127%	0,089%	0,117%	1,17	1
69091	Torino di Sangro	1.021,73	0,094%	0,028%	1.658	0,127%	0,089%	0,117%	1,17	1
69092	Tornareccio	3.211,81	0,297%	0,089%	3.041	0,233%	0,163%	0,252%	2,52	3
66101	Tornimparte	2.752,83	0,254%	0,076%	1.932	0,148%	0,103%	0,180%	1,80	2
68043	Torre de' Passeri	6.596,30	0,609%	0,183%	3.096	0,237%	0,166%	0,348%	3,48	3
69093	Torrebruna	591,78	0,055%	0,016%	3.174	0,243%	0,170%	0,186%	1,86	2
69094	Torrevecchia Teatina	2.328,91	0,215%	0,065%	924	0,071%	0,049%	0,114%	1,14	1
69095	Torricella Peligna	1.467,64	0,135%	0,041%	4.092	0,313%	0,219%	0,260%	2,60	3
67043	Torricella Sicura	3.611,49	0,333%	0,100%	1.391	0,106%	0,074%	0,175%	1,75	2
67044	Tortoreto	5.438,12	0,502%	0,151%	2.670	0,204%	0,143%	0,294%	2,94	3
67045	Tossicia	2.297,35	0,212%	0,064%	10.442	0,799%	0,559%	0,623%	6,23	6
66102	Trasacco	2.713,64	0,251%	0,075%	1.418	0,108%	0,076%	0,151%	1,51	2
69096	Treglio	5.144,38	0,475%	0,142%	6.144	0,470%	0,329%	0,471%	4,71	5
69097	Tuffillo	488,23	0,045%	0,014%	1.575	0,120%	0,084%	0,098%	0,98	1
68044	Turrivalignani	2.144,02	0,198%	0,059%	468	0,036%	0,025%	0,084%	0,84	1
69098	Vacri	611,23	0,056%	0,017%	884	0,068%	0,047%	0,064%	0,64	1
67046	Valle Castellana	1.227,29	0,113%	0,034%	1.702	0,130%	0,091%	0,125%	1,25	1
69099	Vasto	13.175,62	1,216%	0,365%	1.029	0,079%	0,055%	0,420%	4,20	4
68045	Vicoli	7.134,61	0,659%	0,198%	38.747	2,964%	2,075%	2,272%	22,72	23
68046	Villa Celiera	932,98	0,086%	0,026%	396	0,030%	0,021%	0,047%	0,47	0
66104	Villa Santa Lucia degli Abruzzi	1.318,20	0,122%	0,037%	747	0,057%	0,040%	0,077%	0,77	1
69102	Villa Santa Maria	2.699,01	0,249%	0,075%	141	0,011%	0,008%	0,082%	0,82	1
66105	Villa Sant'Angelo	1.623,01	0,150%	0,045%	1.433	0,110%	0,077%	0,122%	1,22	1
66103	Villalago	521,54	0,048%	0,014%	425	0,033%	0,023%	0,037%	0,37	0
69100	Villalfonsina	3.320,00	0,307%	0,092%	589	0,045%	0,032%	0,123%	1,23	1
69101	Villamagna	912,86	0,084%	0,025%	977	0,075%	0,052%	0,078%	0,78	1
66106	Villavallelonga	1.273,26	0,118%	0,035%	2.437	0,186%	0,130%	0,166%	1,66	2
66107	Villetta Barrea	7.374,19	0,681%	0,204%	936	0,072%	0,050%	0,254%	2,54	3
66108	Vittorito	2.052,50	0,189%	0,057%	652	0,050%	0,035%	0,092%	0,92	1
		1.419,47	0,131%	0,039%	898	0,069%	0,048%	0,087%	0,87	1
	Abruzzo	1.083.183,88	100,00%	30,00%	1.307.309	100,00%	70,00%	100,00%	1.000	1.002

