

REGIONE ABRUZZO

SEZIONE III

Adunanza del

104

19 GIU. 2013



CONSORZIO PER L'AREA DI SVILUPPO
INDUSTRIALE DEL VASTESE

PORTO DI VASTO

LAVORI DI RIQUALIFICAZIONE E POTENZIAMENTO
DELLE INFRASTRUTTURE PORTUALI

CIPE - 138/2000

PIANO REGOLATORE PORTUALE 2007

Codice elaborato :

FC-02

Titolo elaborato :

STRUMENTI URBANISTICI VIGENTI
PIANO REGOLATORE PORTUALE (fase attuativa 1)
PIANO REGOLATORE TERRITORIALE
PIANO REGOLATORE GENERALE

Scala: **varie**

F	C	G	0	5	0	0	3	T	0	0	2	0
---	---	---	---	---	---	---	---	---	---	---	---	---

Responsabile del procedimento:

Ing. Nicola BERNABEO

Gruppo di progettazione:

Raggruppamento Temporaneo di Prestatori di Servizi

Capo Progetto:

Prof. Ing. Alberto NOLI

MODIMAR s.r.l. - capogruppo mandataria

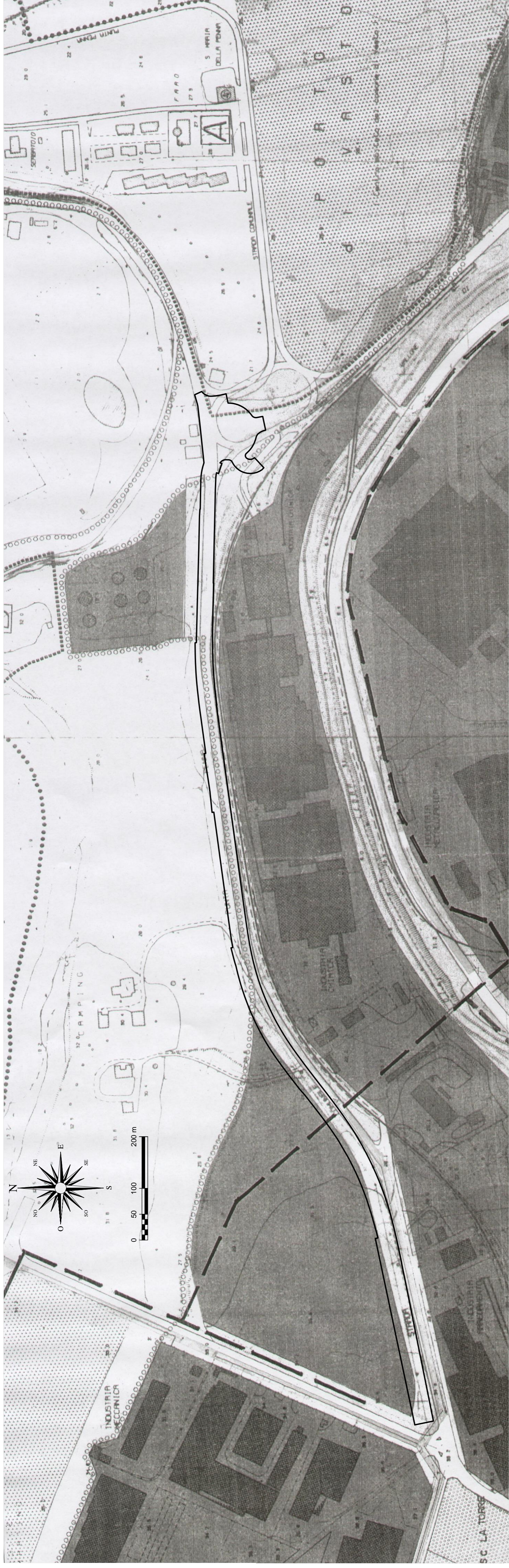
Med.I.F. s.r.l. - componente mandante

Tecnoconsud s.r.l. - componente mandante

Rif. Dis.	Data	Rev.	DESCRIZIONE	Redatto:	Verificato:	Approvato:
	Luglio 2007	0	EMISSIONE	S. GIOCI	P. CONTINI	A. TOGNA

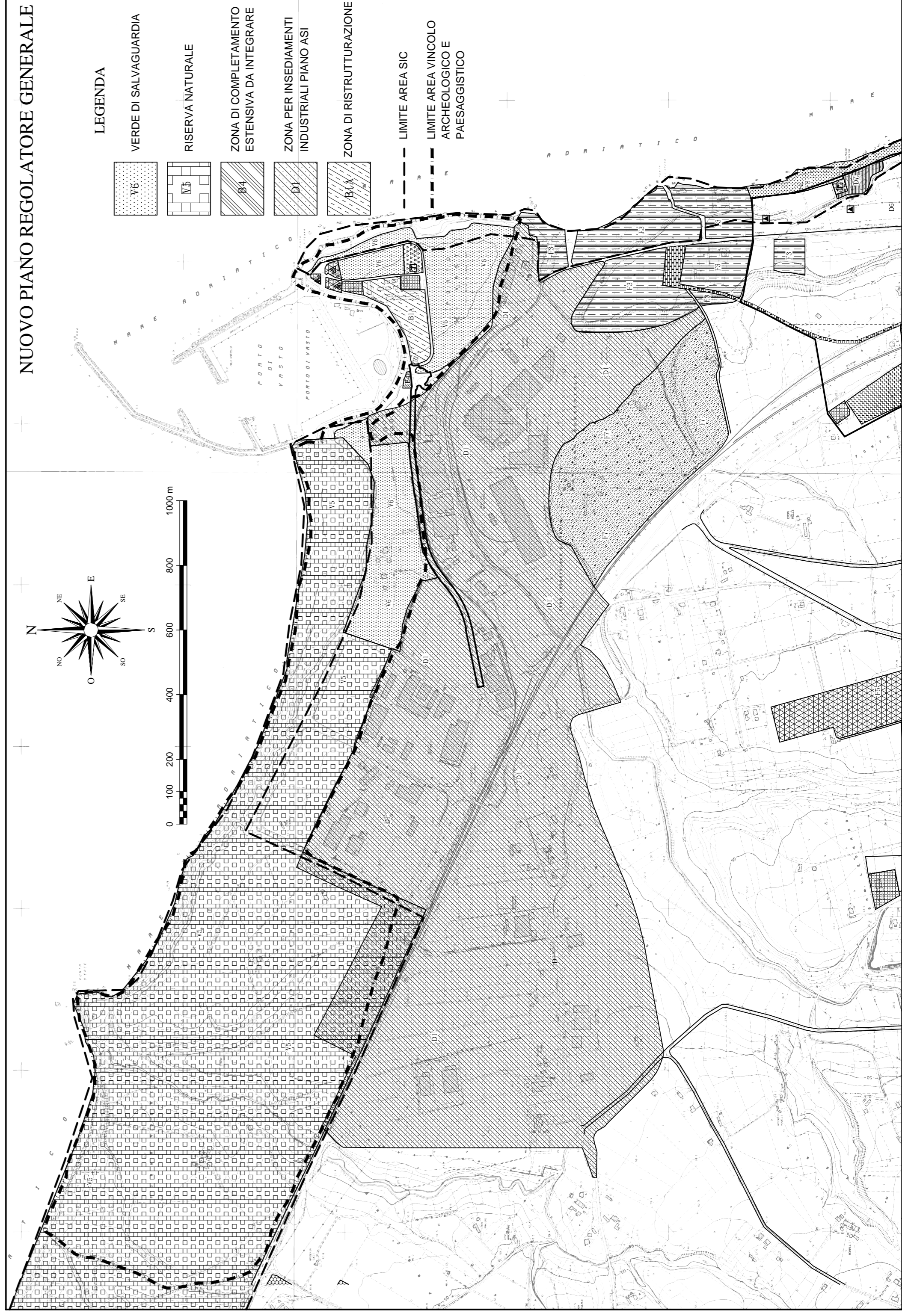
Visto del Committente:

VARIANTE AL PIANO REGOLATORE TERRITORIALE DELL'AREA DI SVILUPPO INDUSTRIALE
(Adozione delib. 191/1994; osservazioni delib 51/1996; prescrizioni C.R.T.A. n° 4/a/1997)
Scala: 1:2.500



- ZONE PER VERDE ATTREZZATO
- ▤ AREE DI INTERESSE ARCHEOLOGICO AI SENSI DELLA LEGGE n° 1089/1939
- A VINCOLO AI SENSI DELL' ART 1 m. LEGGE n° 431/1985
- LIMITE DELL'AGGLOMERATO
- ZONE INDUSTRIALI DI RISTRUTTURAZIONE E COMPLETAMENTO

PERIMETRAZIONE AREE - ART. 2 L. 64/74
Scala: 1:10.000



NUOVO PIANO REGOLATORE GENERALE

- VERDE DI SALVAGUARDIA (VE)
- RISERVA NATURALE (RN)
- ZONA DI COMPLETAMENTO ESTENSIVA DA INTEGRARE (BE)
- ZONA PER INSEGUIMENTI INDUSTRIALI PIANO ASI (DI)
- ZONA DI RISTRUTTURAZIONE (BA)
- LIMITE AREA SIC
- LIMITE AREA VINCOLO ARCHEOLOGICO E PAESAGGISTICO

PORTO DI VASTO

LAVORI DI RIQUALIFICAZIONE E POTENZIAMENTO DELLE INFRASTRUTTURE PORTUALI
CIPE - 138/2000

PIANO REGOLATORE PORTUALE 2007

Codice elaborato : **FC-02**
Titolo elaborato : **STRUMENTI URBANISTICI VIGENTI**
PIANO REGOLATORE PORTUALE (fase attuativa 1)
PIANO REGOLATORE TERRITORIALE
PIANO REGOLATORE GENERALE

Scala: varie **F C G 0 5 0 0 3 T 0 0 2 0**

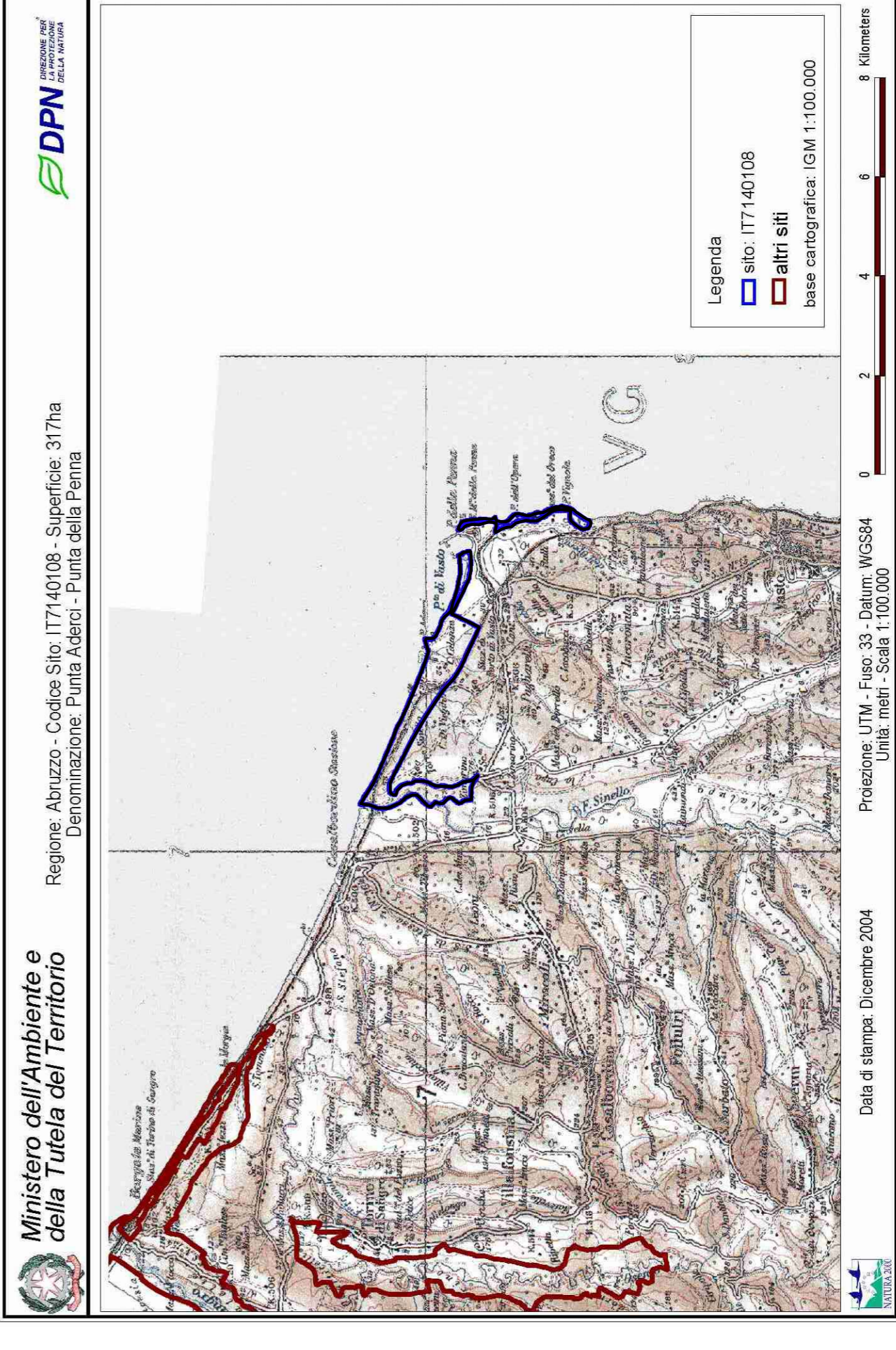
Responsabile del procedimento: Ing. Nicola BERNABEO
Gruppo di progettazione: Raggruppamento Temporaneo di Prestatori di Servizi

Capo Progetto: Prof. Ing. Alberto NOLI
Modimar s.r.l. - capogruppo mandataria
Med.I.F. s.r.l. - componente mandataria
Tectocostrudi s.r.l. - componente mandataria

Rif. Dis.	Data	Rev.	DESCRIZIONE	Realiz.	Verificato:	Approvato:
Luglio 2007	0	EMMISSIONE			P. CONINI	A. TOSCA

Visto dal Comitatario:

MAPPA IDENTIFICATIVA SEL SITO DI IMPORTANZA COMUNITARIA
PUNTA ADERCI - PUNTA DELLA PENNA
Scala: 1:100.000



Ministero dell'Ambiente e della Tutela del Territorio
Regione Abruzzo - Codice Sito: IT7140108 - Superficie: 317ha
Denominazione: Punta Aderci - Punta della Penna



Legenda
■ sito: IT7140108
■ altri siti
base cartografica: IGM 1:100.000

Data di stampa: Dicembre 2004
Precisione: UTM - Fuso 33 - Datum: WGS84
Unità: metri - Scala: 1:100.000