



A G E N Z I A D E L D E M A N I O

Direzione Regionale Abruzzo e Molise
Sede di Pescara



Prot. n. 2014/7269/DRAM del 09.06.2014

**AVVISO PUBBLICO
INVITO AD OFFRIRE**

L'AGENZIA DEL DEMANIO

Ente Pubblico Economico, istituita con il decreto legislativo 30 luglio 1999, n. 300 e successive modificazioni, con la finalità di amministrare i beni immobili dello Stato razionalizzandone e valorizzandone l'uso, anche attraverso la loro gestione economica,

RENDE NOTO

che, intende procedere alla locazione ed alla concessione degli immobili appartenenti al Patrimonio ed al Demanio Pubblico dello Stato come nel seguito indicato:

- immobili di cui al **lotto 1 – 8 – 9** appartenenti al Patrimonio dello Stato, per la durata di anni 6 dal 01/08/2014 al 31/07/2020, ai sensi della Legge sui contratti agrari n. 203 del 03.05.1982;
- immobile di cui al **lotto 2** appartenente al Demanio Pubblico dello Stato, per la durata di anni 6 dal 01/01/2015 al 31/12/2020, ai sensi del D.P.R. 13.9.2005 n.296;
- immobili di cui ai **lotti 3 – 4 – 5 – 6 - 7** appartenenti alcuni al Demanio Pubblico ed alcuni al Patrimonio dello Stato, per la durata di anni 6 dal 01/08/2014 al 31/07/2020, ai sensi del D.P.R. 13.9.2005, n. 296.

Gli immobili oggetto del presente avviso sono qui di seguito descritti:

Lotto	Comune ubicazione	Descrizione del bene	Destinazione	Durata contratto	Canone base annuo per non coltivatori diretti	Termine ultimo di presentazione dell'offerta	Data espletamento gara
1	Cugnoli (PE)	<p align="center">Scheda PEB0003</p> <p>Terreno agricolo della superficie di mq. 1.508 a giacitura pianeggiante, coperto in parte da piante di ulivo e da un vigneto in disuso. È dotato di accesso diretto sulla strada principale; delimitato per un lato dal terreno censito alla particella 505 e per altro lato con i terreni censiti alle particelle 341 – 342 – 522 – 328 – 329. Planimetria: Vedi allegato "A" Stato occupazionale: libero. Dati catastali: C.T. del Comune di Cugnoli, Foglio 3, particelle 326 – 327 - 523 Titolo: Piena proprietà</p>	Uso agricolo	dal 01/08/2014 fino al 31/07/2020	€ 33,00 (trentatre/00)	01 luglio 2014 ore 12:00	02 luglio 2014 ore 10:00

Lotto	Comune ubicazione	Descrizione del bene	Destinazione	Durata contratto	Canone base annuo	Termine ultimo di presentazione e dell'offerta	Data espletamento gara
2	Pescara (PE)	<p>Terreno di demanio pubblico Lotto di terreno completamente pianeggiante, interamente asfaltato utilizzato a corte/parcheggio a servizio della unità immobiliare " Liceo Scientifico di Stato Porta Nuova", della superficie di mq. 195, ubicato in Pescara presso la Via Amerigo Vespucci, 53 in un contesto caratterizzato da edifici misti. È dotato di accesso diretto su Via Marconi. Planimetria: vedi allegato "B". Stato occupazionale: occupato con titolo regolare fino al 31.12.2014. Dati catastali: C.T. del Comune di Pescara, Foglio 27, interposta tra le particelle 36 - 2273 - 2150 - 44 - 1395 Destinazione Urbanistica: L'immobile ricade nel P.R.G. vigente all'interno dell'area edificabile B3 (completamento e recupero) Titolo: Piena proprietà</p>	L'immobile può essere adibito ad uso corte/parcheggio o a qualsiasi altro utilizzo compatibile con le previsioni dello strumento urbanistico vigente.	dal 01/01/2015 fino al 31/12/2020	€ 1.375,00 (milletrecentosettantacinque/00)	01 luglio 2014 ore 12:00	02 luglio 2014 ore 10:00

Lotto	Comune ubicazione	Descrizione del bene	Destinazione	Durata contratto	Canone base annuo	Termine ultimo di presentazione dell'offerta	Data espletamento gara
3	Tollo (CH)	<p>Scheda CHB0519</p> <p>Terreno della superficie di mq. 94, ubicato in Tollo, composto da un'area pianeggiante, che costituisce la corte pertinenziale al serbatoio idrico comunale. È dotato di accesso diretto da Via Nazario Sauro.</p> <p>Planimetria: vedi allegato "C".</p> <p>Stato occupazionale: libero</p> <p>Dati catastali: C.T. del Comune di Tollo, Foglio 7, Particella 850/parte.</p> <p>Destinazione Urbanistica: l'immobile ricade nel P.R.G. vigente all'interno della zona A1 – A2 (Variante al Piano di Recupero Edilizio).</p> <p>Titolo: Piena proprietà</p>	L'immobile può essere adibito ad uso corte/parcheggio o a qualsiasi altro utilizzo compatibile con le previsioni dello strumento urbanistico vigente.	dal 01/08/2014 fino al 31/07/2020	€ 208,14 (duecentoott o/14)	01 luglio 2014 ore 12:00	02 luglio 2014 ore 10:00

Lotto	Comune ubicazione	Descrizione del bene	Destinazione	Durata contratto	Canone base annuo	Termine ultimo di presentazione dell'offerta	Data espletamento gara
4	Pescara	<p>Terreno di Demanio Pubblico Terreno della superficie di mq. 52,50, ubicato in Pescara, composto da un ex fosso di scolo con copertura in cemento situato in un'area pianeggiante adiacente alla proprietà privata censita al C.F. del comune di Pescara al Fg. 31, P.IIa 746. Planimetria: vedi allegato "D". Stato occupazionale: libero Dati catastali: C.T. del Comune di Pescara, Foglio 31, Particella 2167/p. Destinazione Urbanistica: l'immobile ricade nel P.R.G. vigente all'interno della zona B3 (Completamento e Recupero) Titolo: Piena proprietà</p>	L'immobile può essere adibito ad uso corte o a qualsiasi altro utilizzo compatibile con le previsioni dello strumento urbanistico vigente.	dal 01/08/2014 fino al 31/07/2020	€ 208,14 (duecentoott o/14)	01 luglio 2014 ore 12:00	02 luglio 2014 ore 10:00

Lotto	Comune ubicazione	Descrizione del bene	Destinazione	Durata contratto	Canone base annuo	Termine ultimo di presentazione e dell'offerta	Data espletamento gara
5	Pescara	<p>Terreno di Demanio Pubblico Terreno della superficie di mq. 31,64, ubicato in Pescara, composto da un ex fosso di scolo con copertura in cemento situato in un'area pianeggiante adiacente alla proprietà privata censita al C.F. del comune di Pescara al Fg. 31, P.Illa 744. Planimetria: vedi allegato "E" Stato occupazionale: libero Dati catastali: C.T. del Comune di Pescara, Foglio 31, Particella 2167/p Destinazione Urbanistica: l'immobile ricade nel P.R.G. vigente all'interno della zona B3 (Completamento e Recupero) Titolo: Piena proprietà</p>	L'immobile può essere adibito ad uso corte o a qualsiasi altro utilizzo compatibile con le previsioni dello strumento urbanistico vigente.	dal 01/08/2014 fino al 31/07/2020	€ 208,14 (duecentoott o/14)	01 luglio 2014 ore 12:00	02 luglio 2014 ore 10:00

Lotto	Comune ubicazione	Descrizione del bene	Destinazione	Durata contratto	Canone base annuo	Termine ultimo di presentazione e dell'offerta	Data espletamento gara
6	Pescara	<p>Terreno di Demanio Pubblico Terreno della superficie di mq. 62,50 ubicato in Pescara, composto da un ex fosso di scolo con copertura in cemento situato in un'area pianeggiante. Vedi allegato "B". È adiacente alla proprietà privata censita al C.F. 31, P.IIa 3587. Planimetria: Vedi allegato "F" Stato occupazionale: libero Dati catastali: C.T. del Comune di Pescara, Foglio 31, Particella 2167/p Titolo: Piena proprietà</p>	L'immobile può essere adibito ad uso corte o a qualsiasi altro utilizzo compatibile con le previsioni dello strumento urbanistico vigente.	dal 01/08/2014 fino al 31/07/2020	€ 208,14 (duecentoott o/14)	01 luglio 2014 ore 12:00	02 luglio 2014 ore 10:00

Lotto	Comune ubicazione	Descrizione del bene	Destinazione	Durata contratto	Canone base annuo	Termine ultimo di presentazione dell'offerta	Data espletamento gara
7	Loreto Aprutino (PE)	<p>Scheda PEB0402 Terreno della superficie di mq. 3620, ubicato nel comune di Loreto Aprutino, facente parte dell'ex tracciato FEA Montesilvano – Penne. È composto da un'area pianeggiante incolta nelle vicinanze della strada provinciale.</p> <p>Planimetria: vedi allegato "G" Stato occupazionale: libero Dati catastali: C.T. del Comune di Loreto Aprutino, Foglio 23, Particelle 525 – 526 – 528 – 529 – 530.</p> <p>Destinazione Urbanistica: l'immobile ricade nel P.R.G. vigente all'interno della zona E 1 – Zona Agricola Normale</p> <p>Titolo: Piena proprietà</p>	L'immobile può essere adibito a qualsiasi utilizzo compatibile con le previsioni dello strumento urbanistico vigente	dal 01/08/2014 fino al 31/07/2020	€ 480,00 (quattrocent ottanta/00)	01 luglio 2014 ore 12:00	02 luglio 2014 ore 10:00

Lotto	Comune ubicazione	Descrizione del bene	Destinazione	Durata contratto	Canone base annuo per non coltivatori diretti	Termine ultimo di presentazione dell'offerta	Data espletamento gara
8	Loreto Aprutino (PE)	<p align="center">Scheda PEB0518</p> <p>Terreno agricolo della superficie di mq. 4.467 a giacitura pianeggiante, in ottimo stato di manutenzione a confine con il fiume Tavo. È delimitato dal terreno censito alla particella 846 e per altro lato con i terreni censiti alle particelle 284 - 285. Planimetria: Vedi allegato "H" Stato occupazionale: libero dal 31.07.2014 Dati catastali: C.T. del Comune di Loreto Aprutino, Foglio 14, particella 847. Destinazione Urbanistica: F2 – Parco Territoriale – Valle Fiume Tavo Titolo: Piena proprietà</p>	Uso agricolo	dal 01/08/2014 fino al 31/07/2020	€ 54,00 (cinquantaquattro/00)	01 luglio 2014 ore 12:00	02 luglio 2014 ore 10:00

Lotto	Comune ubicazione	Descrizione del bene	Destinazione	Durata contratto	Canone base annuo per non coltivatori diretti	Termine ultimo di presentazione dell'offerta	Data espletamento gara
9	Loreto Aprutino (PE)	<p align="center">Scheda PEB0402</p> <p>Terreno della superficie di mq. 4060 a giacitura pianeggiante, boschivo, in discreto stato vegetativo a confine con la strada provinciale. È delimitato dai terreni censiti alle particelle 31 – 858 – 926 – 927 – 928.</p> <p>Planimetria: Vedi allegato "I"</p> <p>Stato occupazionale: libero.</p> <p>Dati catastali: C.T. del Comune di Loreto Aprutino, Foglio 23, particelle 527 – 528 – 529 – 530 – 531.</p> <p>Destinazione Urbanistica: l'immobile ricade nel P.R.G. vigente all'interno della zona E 1 – Zona Agricola Normale e per una parte in zona E 3</p> <p>Titolo: Piena proprietà</p>	Uso agricolo	dal 01/08/2014 fino al 31/07/2020	€ 41,00 (quarantuno/00)	01 luglio 2014 ore 12:00	02 luglio 2014 ore 10:00

CONDIZIONI GENERALI:

1. L'invito ad offrire sarà tenuto mediante offerte segrete di importo pari o in aumento rispetto al canone posto a base dell'invito ad offrire.
2. Le offerte dovranno essere redatte conformemente al modello allegato al presente avviso (**All. 1**) disponibile presso l'Agenzia del Demanio – Direzione Regionale Abruzzo e Molise, Piazza Italia n. 15 – 65121 Pescara. Il modello suddetto può essere richiesto anche via e-mail al seguente indirizzo: dre.AbruzzoMolise@agenziademanio.it
3. **L'Agenzia del Demanio designerà il contraente che avrà presentato l'offerta economicamente più vantaggiosa in relazione all'importo del canone offerto.**
4. Le offerte, unitamente alla documentazione di cui al punto 6, potranno essere consegnate direttamente, oppure potranno essere inviate all'Agenzia del Demanio – Direzione Regionale Abruzzo e Molise, Piazza Italia n. 15 – 65121 Pescara, in plico sigillato a mezzo di raccomandata A.R. Le offerte dovranno pervenire all'ufficio competente **non più tardi delle ore 12:00 del giorno 01 luglio 2014, pena l'esclusione dalla procedura.** Farà fede il timbro della data di ricevuta e l'orario posti dall'Ufficio Protocollo dell'Agenzia del Demanio. L'Agenzia del Demanio non risponde delle offerte inviate per raccomandata o a mezzo di terze persone che non siano pervenute o siano pervenute in ritardo, rimanendo a carico del mittente il rischio del mancato tempestivo recapito.
5. Qualora nell'offerta vi sia discordanza tra il prezzo espresso in cifre e quello espresso in lettere, sarà ritenuto valido quello più vantaggioso per l'Agenzia del Demanio. Non saranno, comunque, ammesse offerte per telegramma, condizionate o espresse in modo indeterminato o con semplice riferimento ad un'altra offerta propria o di altri.
6. Saranno ammessi a partecipare alla gara tutti coloro che dimostreranno la propria capacità di impegnarsi per contratto. A tal fine, ciascuna offerta deve essere accompagnata, **a pena di esclusione**, dalla seguente documentazione:
 - a. Se si partecipa per proprio conto, copia del documento di identità in corso di validità, dichiarazione in carta libera del concorrente che attesti di non essere interdetto, inabilitato o fallito e che a suo carico non sono in corso procedure per nessuno di tali stati, nonché l'inesistenza, a suo carico, di condanne penali che comportino la perdita o la sospensione della capacità di contrarre (**All. 2**);
 - b. Se si partecipa per conto di altre persone fisiche, oltre ai documenti di cui al punto a), è necessaria anche la procura speciale in originale con firma autenticata;
 - c. Se si partecipa per conto di ditte individuali o società di fatto, oltre ai documenti di cui al punto a), è necessaria anche la dichiarazione in carta libera contenente le generalità della persona che ne ha la rappresentanza e che nei confronti della Ditta o Società non penda alcuna procedura fallimentare o di liquidazione e il certificato di iscrizione al registro delle imprese presso la Camera di Commercio, Industria, Artigianato, Agricoltura;
 - d. Se si partecipa per conto di una persona giuridica, oltre ai documenti di cui al punto a), è necessaria anche la dichiarazione in carta libera contenente le generalità della persona che ne ha la rappresentanza, una delibera del competente organo comprovante la volontà del rappresentato di acquisire in locazione/concessione, e il Certificato della Camera di Commercio,

Industria, Artigianato, Agricoltura. Nel caso di Società Commerciali è necessaria altresì la dichiarazione che attesti che nei confronti della Società non penda alcuna procedura fallimentare o di liquidazione.

7. In caso di rinuncia o qualora il contraente designato non dovesse presentarsi nel giorno fissato per la stipula del contratto, decadrà da ogni suo diritto e dovrà provvedere a corrispondere a favore dell'Erario una penale pari al 10% del prezzo offerto. In tale evenienza l'Agenzia del Demanio si riserva la facoltà di designare, quale contraente, chi ha presentato la seconda migliore offerta e – a scalare – quelle a seguire, ovvero di attivare un nuovo invito ad offrire.
8. Il plico contenente l'offerta, sigillato e controfirmato sui lembi di chiusura e pervenuto entro i termini di presentazione, dovrà **a pena di nullità**, recare la dicitura "Invito ad offrire del giorno 02 luglio 2014" ed essere indirizzato all'Agenzia del Demanio – Direzione Regionale Abruzzo e Molise – Sede di Pescara Piazza Italia n. 15 – 65121 PESCARA . Tale plico dovrà contenere al suo interno, **a pena di esclusione**, due buste chiuse recanti l'intestazione del mittente e la dicitura, rispettivamente, A) "DOCUMENTI", B) "OFFERTA ECONOMICA" quest'ultima sigillata e controfirmata sui lembi di chiusura. In particolare:
 - nella busta A) "DOCUMENTI" andrà inserita, **a pena di esclusione**, la documentazione di cui al punto 6;
 - nella busta B) "OFFERTA ECONOMICA" dovrà essere inserito il modello di offerta "Allegato 1", di cui al punto 2, sottoscritto dalla/e persona/e legittimata/e a compiere tale atto. Le offerte pervenute senza sottoscrizione o senza le sigillature sopra specificate **saranno ritenute nulle**.
9. Ricevute tutte le offerte nei tempi prescritti, **il giorno 02 luglio 2014 alle ore 10:00** presso la sede della Direzione Regionale Abruzzo e Molise dell'Agenzia del Demanio, una Commissione, appositamente costituita, procederà all'apertura delle buste e verificherà la correttezza formale della documentazione e delle offerte, individuando il contraente sulla base della migliore offerta economica/di durata valida pervenuta. La designazione del contraente avverrà anche in presenza di una sola offerta valida. L'esito delle suddette operazioni sarà riportato in apposito verbale.
10. Quando due o più concorrenti, presenti all'apertura delle buste, abbiano presentato la stessa offerta ed essa sia ritenuta valida, si procederà nella medesima seduta ad una licitazione fra essi soli con il metodo delle offerte segrete. Colui che risulterà migliore offerente sarà dichiarato aggiudicatario. Ove i concorrenti che abbiano prodotto la stessa offerta, o uno solo di essi, non fossero presenti alla seduta, l'aggiudicatario verrà scelto tramite sorteggio.
11. Al verbale di aggiudicazione seguirà la stipula dell'atto di locazione/concessione presso l'Agenzia del Demanio Direzione Regionale Abruzzo e Molise nel giorno e nell'ora che verranno comunicati al vincitore dell'invito ad offrire dal competente Ufficio. Il contratto di locazione/concessione per l'utilizzo del bene sarà disciplinato dal D.P.R. n. 296 del 13.09.2005, dalla L. 203/82 e dalla normativa vigente in materia. In particolare si precisa che:
 - Il locatario/concessionario dovrà utilizzare il bene in oggetto per l'uso stabilito;
 - Sono a carico del locatario/concessionario gli oneri di manutenzione ordinaria del bene;
 - E' fatto divieto al locatario/concessionario apportare all'immobile oggetto della locazione/concessione modifiche, aggiunte, innovazioni ed altro senza la preventiva autorizzazione scritta dall'Agenzia;


- Inoltre il locatario/concessionario si assumerà gli oneri di richiedere agli Enti/uffici competenti eventuali autorizzazioni necessarie per l'utilizzo del bene secondo l'uso cui è destinato;
 - L'Amministrazione demaniale concedente il bene, resta esonerata da ogni e qualsiasi responsabilità per danni che possano derivare a persone e cose in dipendenza della locazione/concessione del bene.
 - E' fatto divieto di sub-locazione e sub-concessione del bene;
 - Per la stipula dell'atto dovrà essere costituito a favore dell'Agenzia del Demanio un deposito cauzionale di importo pari a una annualità del canone mensile;
 - Tutte le spese contrattuali, di registrazione e bollo sono interamente a carico del locatario/concessionario;
 - L'aggiudicatario si impegnerà a rispettare le disposizioni presenti nel presente atto.
 - Alla scadenza la locazione/concessione potrà essere formalmente rinnovata ai sensi dell'art. 2, commi 4 e 5, del D.P.R. n. 296/2005, essendo vietato il rinnovo tacito;
 - Per quanto non indicato nel presente avviso si fa espresso richiamo alle norme vigenti in materia e specificatamente al DPR 296 del 13/09/2005 e alla Legge 203/1982.
12. Il contratto, fin dal momento della sottoscrizione, sarà vincolante per il locatario/concessionario, mentre sarà impegnativo per l'Agenzia del Demanio solo dopo l'apposizione del visto di approvazione per l'esecuzione.
13. Eventuali ulteriori informazioni potranno essere richieste presso l'Agenzia del Demanio – Direzione Regionale Abruzzo e Molise – Sede di Pescara – Referenti: Germano La Cioppa, tel 085/4411039; Pellegrini Daniele, tel 085/4411022; Grazia Asciano, tel. 085/4411021.
14. Ai sensi e per gli effetti della legge n. 196/2003 si dichiara che i dati personali acquisiti con la presente procedura verranno utilizzati unicamente per gli adempimenti ad essa connessi.

AVVERTENZE:

Si procederà a termini degli artt. 353 e 354 del vigente Codice Penale contro chiunque, con violenza o minaccia o con doni, promesse, collusioni o altri mezzi fraudolenti, impedisse o turbasse la gara, ovvero ne allontanasse gli offerenti e contro chiunque si astenesse dal concorrere per denaro o per altra utilità a lui o ad altri data o promessa.

Pescara, 09 giugno 2014

Il Direttore Regionale
Cesare Sarchiapone



Il sottoscritto attesta che il presente invito è stato pubblicato per il periodo dal _____ al _____

ALLEGATO "A"



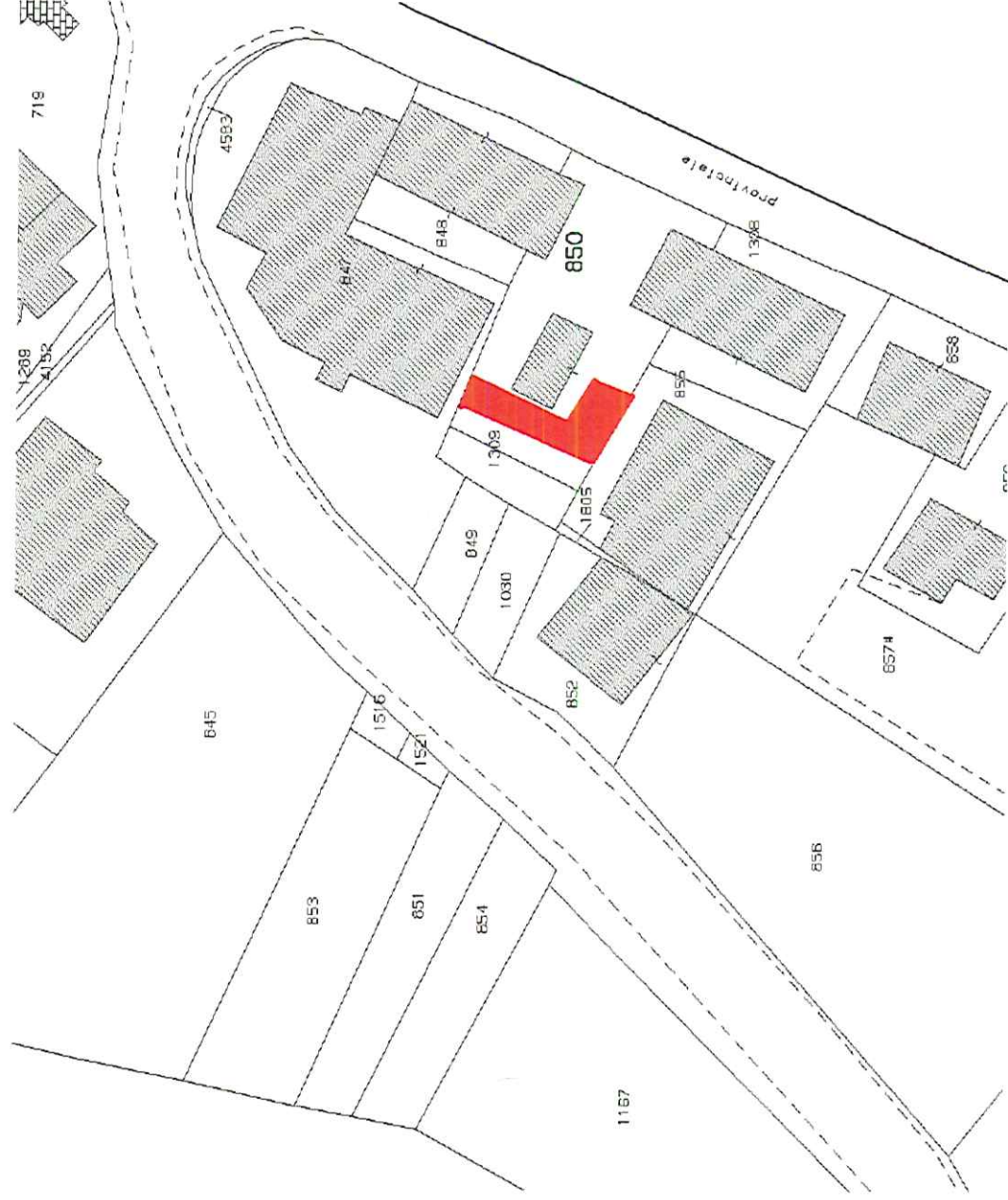
Terreni della superficie di mq 1.508,00 censiti al C.T del Comune di Cugnoli al Foglio 3, Particelle 326 – 327 – 523.

ALLEGATO "B"



Porzione di canale bardet della superficie di circa **mq 195,00 (ml.59,00x ml.3,30)** censito al C.T del Comune di Pescara al fg 27 senza numero di mappa perché acque esenti da estimo.

ALLEGATO "C"



Terreno della superficie di circa mq 94,00 censito al C.T del Comune di Tollo al Fg 7, Particella 850/parte

ALLEGATO "D"



Terreno della superficie di mq 52,50 censito al C.T del Comune di Pescara al Foglio 31, Particelle 2167/p.

ALLEGATO "E"



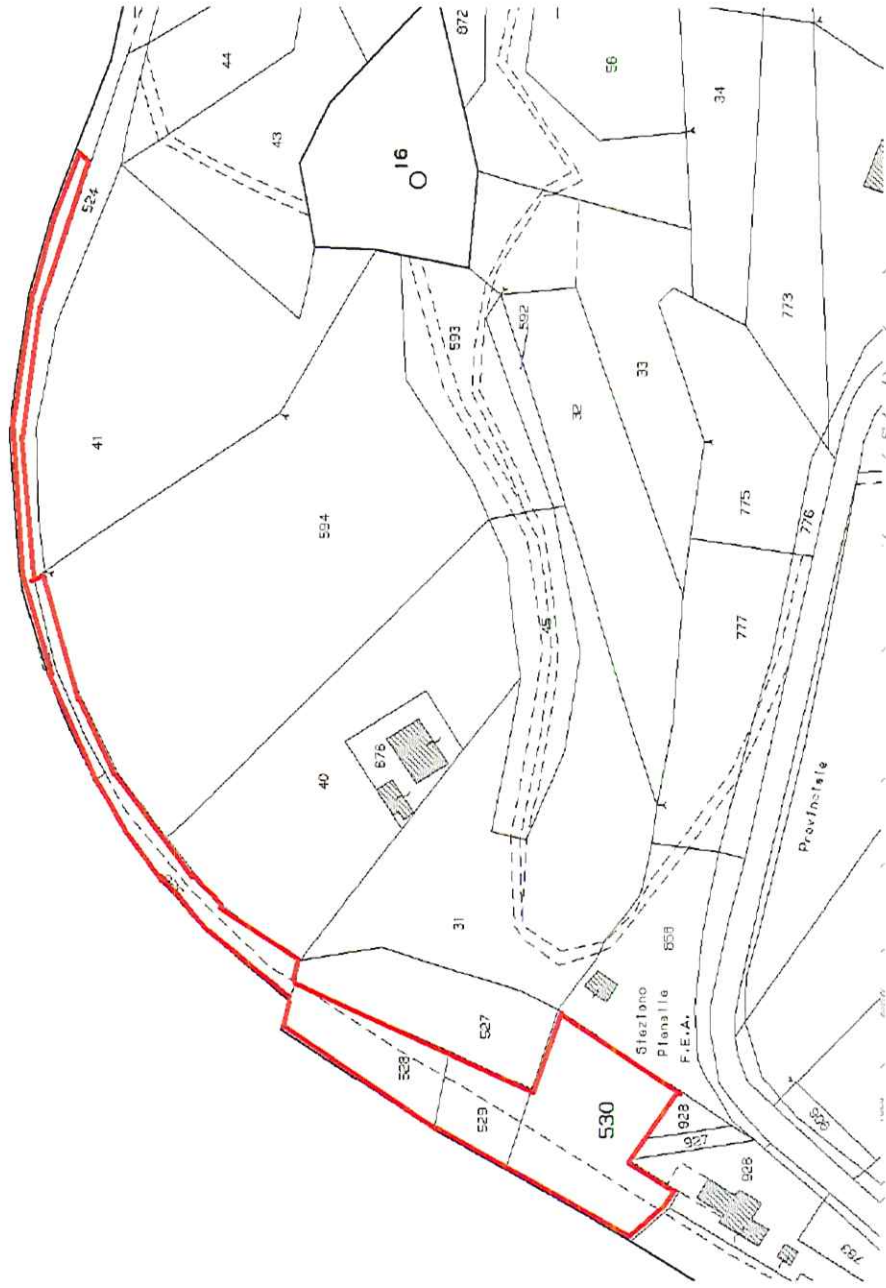
Terreno della superficie di mq 31,64 censito al C.T. del Comune di Pescara al Foglio 31, Particelle 2167/p.

ALLEGATO "F"



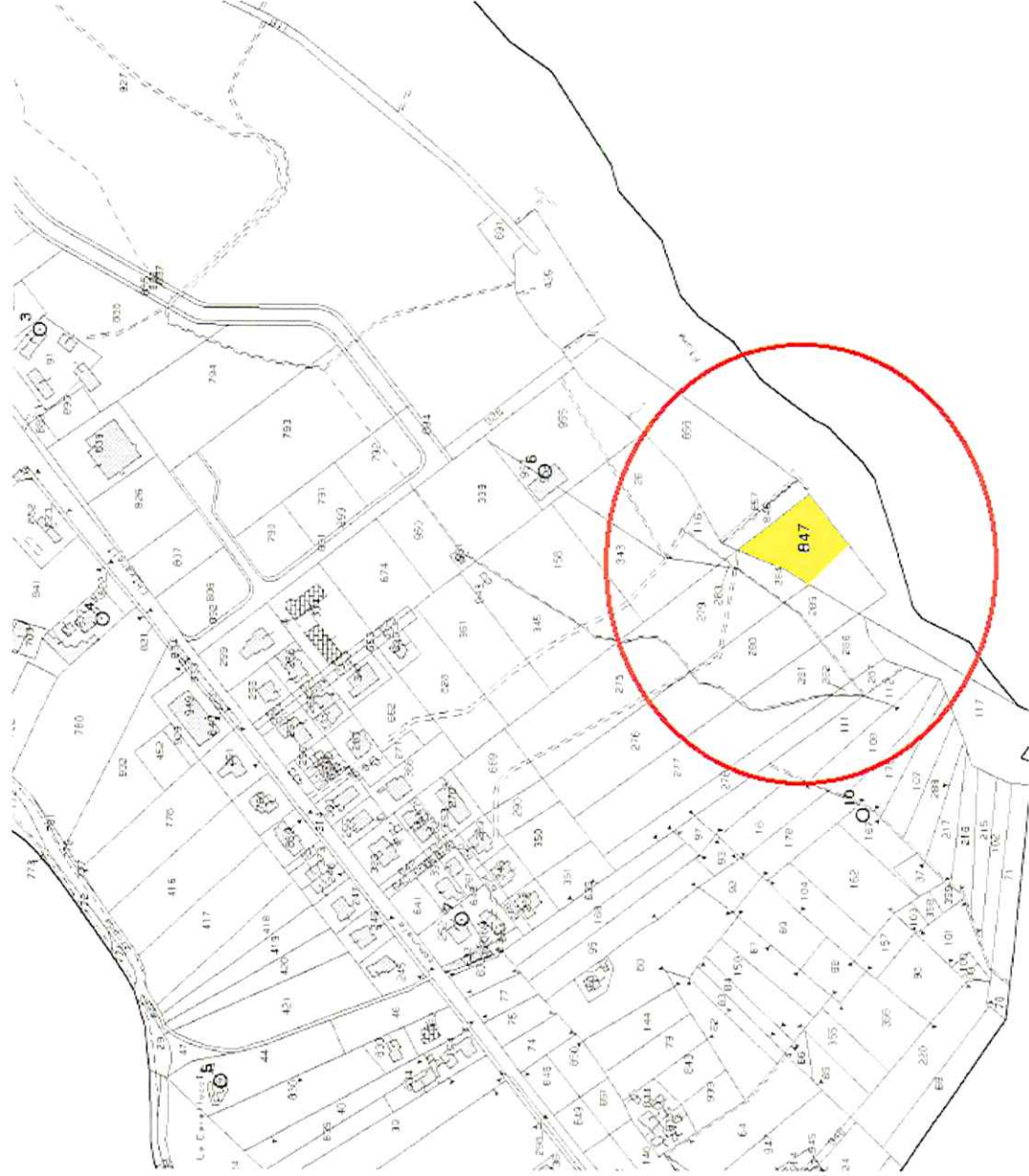
Terreno della superficie di mq **62,50** censito al C.T del Comune di Pescara al Foglio 31, Particelle 2167/p.

ALLEGATO "G"



Terreno della superficie di mq. 3620 censito al C.T del Comune di Loreto Aprutino Foglio 23, Particelle 525 – 526 – 528 – 529 – 530.

ALLEGATO "H"



Terreno della superficie di mq. 4467 censito al C.T del Comune di Loreto
Aprutino Foglio 14, Particella 847.

ALLEGATO "I"



Terreno della superficie di mq. 4060 censito al C.T del Comune di Loreto
Aprutino Foglio 23, Particelle 527 – 528 – 529 – 530.

**ALLEGATO 1
MODELLO DI OFFERTA**

All'Agenzia del Demanio
Direzione Regionale Abruzzo e Molise
Piazza Italia, 15
65121 Pescara (PE)

Il/La sottoscritto/a _____
nato/a a _____ Prov. (____), il _____,
residente in _____, Via/Piazza _____
e domiciliato in _____
Cod. Fisc./P.iva _____
in qualità di ⁽¹⁾ _____
della Ditta/Società _____
con sede in _____, Via/Piazza _____
Recapito telefonico: ____/____ e – mail _____.

in possesso della piena capacità di agire, presa visione dell'invito ad offrire prot. n° _____ del _____, per l'aggiudicazione del contratto di locazione/concessione di diversi lotti a mezzo di offerte segrete da confrontarsi con il prezzo base, che si terrà presso la suindicata Direzione Regionale in data 02 luglio 2014,

PRESENTA LA SEGUENTE OFFERTA

- lotto _____ € _____, _____ (euro _____ / _____).

Con la presente offerta il sottoscritto dichiara di accettare incondizionatamente tutte le norme che regolano la partecipazione e si impegna ad effettuare il pagamento di quanto dovuto nei termini fissati dall'Amministrazione ⁽²⁾.

Luogo e data _____ Firma ⁽³⁾ _____.

(1) SE TRATTASI DI PRIVATO: scrivere solo la parola PRIVATO e non compilare i campi successivi; SE TRATTASI DI SOCIETA', DITTA, ENTE O ASSOCIAZIONE: specificare la qualifica (esempio: rappresentante - legale - amministratore - titolare - procuratore ecc.) e compilare tutti i campi successivi.

(2).L' omissione di tale dichiarazione e della firma renderà nulla l'offerta.

(3) Firmare per esteso (nome e cognome)

ALLEGATO 2

ISTANZA DI AMMISSIONE ALLA GARA

All'Agenzia del Demanio
Direzione Regionale Abruzzo e Molise
Piazza Italia, 15
65121 Pescara (PE)

Oggetto: bando di gara prot. n° _____ del _____, relativo ad un invito ad offrire a mezzo di offerte segrete da confrontarsi con il prezzo a base, che si terrà presso la indicata Direzione Regionale in data 02 luglio 2014 per l'aggiudicazione del contratto di locazione/concessione del lotto n. _____ (in lettere: _____)

Il/La sottoscritto/a _____,

nato/a a _____ Prov. (____), il _____,

residente in _____, Via/Piazza _____,

e domiciliato in _____,

Cod. Fisc/P.iva _____,

in qualità di ⁽¹⁾ _____,

della Ditta/Società _____,

con sede in _____, Via/Piazza _____,

Recapito telefonico: _____ / _____ e – mail _____.

in possesso della piena capacità di agire, con riferimento alla normativa in materia di dichiarazioni sostitutive – ed in particolare a quanto previsto dagli artt. 3, 19, 46 e 47 del D.P.R. del 28 Dicembre 2000, n. 445 - nonché consapevole delle responsabilità e delle sanzioni penali stabilite dalla legge per le false attestazioni e le mendaci dichiarazioni, nel presentare istanza per l'ammissione all'invito ad offrire in oggetto,

DICHIARA

- di non essere interdetto/a o inabilitato/a o fallito/a;
 - di non avere in corso procedure per nessuno di tali stati;
 - di non aver subito condanne penali che comportino la perdita o la sospensione della capacità di contrarre ed altresì
- DICHIARA** ⁽²⁾
- che nei confronti Ditta/Società di cui sopra non pende alcuna procedura fallimentare o di liquidazione.

Luogo e data _____ Firma ⁽³⁾ _____

(1) SE TRATTASI DI PRIVATO: scrivere solo la parola PRIVATO e non compilare i campi successivi. SE TRATTASI DI SOCIETA', DITTA, ENTE O ASSOCIAZIONE: specificare la qualifica (esempio: rappresentante legale – amministratore – titolare – procuratore ecc.) e compilare tutti i campi successivi.

(2) dichiarazione valida solo nell'ipotesi di dichiarante, rappresentante legale di ditta individuale, società di fatto o persona giuridica.

(3) Firmare per esteso (nome e cognome).L' omissione della firma renderà nulla l'offerta.