

# REGIONE ABRUZZO

DIREZIONE POLITICHE AGRICOLE E DI SVILUPPO RURALE, FORESTALE, CACCIA E PESCA, EMIGRAZIONE  
SERVIZIO POLITICHE FORESTALI DEMANIO CIVICO ED ARMENTIZIO

Ufficio Demanio Civico ed Armentizio

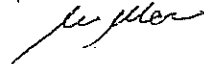
ART. 9 L. 1766/27 - L.R. 68/99 ART. 2

ELENCO I/ARAGNO

N. d'ordine	DITTA: NOME E INDIRIZZO	Data e Luogo di nascita	Comune	Dati catastali			Valore del fondo senza migliorie	Canone annuo 3%	10 annualità pregresse	Totale da pagare	Eventuale affrancazione del canone somma da pagare	
				Foglio	Particella	Superficie						
1	MEI VIOLA VIA SANTA BARBARA - FRAZIONE ARAGNO -L'AQUILA	25/03/1934 A L'AQUILA	L'AQUILA (CENSUARIO CAMARDA)	51	994	0,02,10	12,81	0,38	3,84	4,23	12,81	
						996	0,04,00	24,40	0,73	7,32	8,05	24,40
						971	0,06,70	40,87	1,23	12,26	13,49	40,87
						1334	0,03,50	21,35	0,64	6,41	7,05	21,35
						1336	0,06,00	36,60	1,10	10,98	12,08	36,60
						1338	0,04,70	28,67	0,86	8,60	9,46	28,67
						1340	0,03,00	18,30	0,55	5,49	6,04	18,30
						1342	0,05,80	35,38	1,06	10,61	11,68	35,38
						995	0,01,90	11,59	0,35	3,48	3,82	11,59
						997	0,03,40	20,74	0,62	6,22	6,84	20,74
						1333	0,03,00	18,30	0,55	5,49	6,04	18,30
						1335	0,05,30	32,33	0,97	9,70	10,67	32,33
						1337	0,03,90	23,79	0,71	7,14	7,85	23,79
						1339	0,02,10	12,81	0,38	3,84	4,23	12,81
		1341	0,01,40	8,54	0,26	2,56	2,82	8,54				
		TOTALE			0,56,80	346,48	10,39	103,94	114,34	346,48		

PESCARA LI 07/11/2012



IL TECNICO INCARICATO  
(Geom. Mario Di Marco)



IL DIRIGENTE DEL SERVIZIO POLITICHE FORESTALI  
DEMANIO CIVICO ED ARMENTIZIO  
(Dott. Franco LA CIVITA)



IL RESPONSABILE DELL'UFFICIO  
(Geom. Alberto D'INTINO)

GIUNTA REGIONALE D'ABRUZZO  
Servizio Demanio Civico ed Armentizio  
La presente copia è composta di  
n. 1 foglietti, di cui sono  
all'originale soltanto uno foglio  
Servizio  
Pescara, li 25/7/13  
IL DIRIGENTE DEL SERVIZIO

