



BOLLETTINO UFFICIALE

della REGIONE ABRUZZO



Direzione, Redazione e Amministrazione: Ufficio BURA

Speciale Ambiente n. 2 del 7 Gennaio 2011

Vendita e Informazioni

UFFICIO BURA

L'AQUILA

Via Salaria Antica est n° 27

- edificio B2 -

Località S. Antonio - Pile

URP/Bura: Tel. 0862/364211- 364221- Fax. 0862/364219

Sito Internet: <http://bura.regione.abruzzo.it>

e-mail: bura@regione.abruzzo.it

Servizi online: Tel. 0862/364702 - 364223 - 364222

dal lunedì al venerdì dalle 9.00 alle 13.00 ed il martedì e giovedì pomeriggio dalle 15.30 alle 17.30

Avviso per gli abbonati

In applicazione della L.R. n. 51 del 9.12.2010 il Bollettino Ufficiale della Regione Abruzzo dall'1.1.2011 verrà redatto in forma digitale e diffuso gratuitamente in forma telematica, con validità legale. **Gli abbonamenti non dovranno pertanto più essere rinnovati.**

Per tutto il primo semestre 2011, l'invio del Bollettino Ufficiale in versione cartacea sarà assicurato solo alle particolari istituzioni.

Il Bollettino Ufficiale viene pubblicato nei giorni di Mercoledì e Venerdì

Articolazione del BURAT

Il BURAT serie “**ORDINARIO**” si articola in due parti:

PARTE PRIMA

- a) Lo Statuto regionale e le leggi di modifica dello Statuto, anche a fini notiziali ai sensi dell'articolo 123 della Costituzione;
- b) le leggi ed i regolamenti regionali e i testi coordinati;
- c) il Piano regionale di sviluppo ed i relativi aggiornamenti, il Documento di Programmazione Economica e Finanziaria nonché tutti gli atti di programmazione degli organi di direzione politica disciplinati dalla normativa regionale in materia di programmazione;
- d) gli atti relativi ai referendum da pubblicarsi in base alle previsioni della normativa in materia;
- e) le sentenze e ordinanze della Corte costituzionale relative a leggi della Regione Abruzzo o a leggi statali o a conflitti di attribuzione coinvolgenti la Regione Abruzzo, nonché le ordinanze di organi giurisdizionali che sollevano questioni di legittimità di leggi della Regione Abruzzo e i ricorsi del Governo contro leggi della Regione Abruzzo;
- f) gli atti degli organi politici e di direzione amministrativa della Regione che determinano l'interpretazione delle norme giuridiche o dettano disposizioni per loro applicazione;
- g) le ordinanze degli organi regionali.

PARTE SECONDA

- a) Le deliberazioni adottate dal Consiglio regionale e non ricomprese fra quelle di cui al comma 2;
- b) gli atti di indirizzo politico del Consiglio regionale;
- c) i decreti del Presidente della Giunta regionale concernenti le nomine e gli altri di interesse generale;
- d) i decreti del Presidente del Consiglio regionale concernenti le nomine e gli altri di interesse generale;
- e) i provvedimenti degli organi di direzione amministrativa della Regione aventi carattere organizzativo generale;
- f) gli atti della Giunta regionale e dell'ufficio di Presidenza del Consiglio regionale di interesse generale;
- g) gli atti della Regione e degli enti locali la cui pubblicazione è prevista da leggi e regolamenti statali e regionali;
- h) i bandi e gli avvisi di concorso della Regione, degli enti locali e degli altri enti pubblici e i relativi provvedimenti di approvazione;
- i) i bandi e gli avvisi della Regione, degli enti locali e degli altri enti pubblici per l'attribuzione di borse di studio, contributi, sovvenzioni, benefici economici o finanziari e i relativi provvedimenti di approvazione;
- j) i provvedimenti di approvazione delle graduatorie relative ai procedimenti di cui alle lettere h) e i);
- k) gli atti di enti privati e di terzi che ne facciano richiesta conformemente alle previsioni normative dell'ordinamento.

1. Gli atti particolarmente complessi, i bilanci ed i conti consuntivi, sono pubblicati sui BURAT serie “**SPECIALE**”.
2. Gli atti interni all'Amministrazione regionale sono pubblicati sui BURAT serie “**SUPPLEMENTO**”.
3. I singoli fascicoli del BURAT recano un numero progressivo e l'indicazione della data di pubblicazione.

NOTA:

Le determinazioni direttoriali e dirigenziali per le quali non sia espressamente richiesta la pubblicazione integrale sul BURAT, ancorché non aventi rilevanza esterna o che siano meramente esecutive di precedenti determinazioni, **sono pubblicate per estratto** contenente la parte dispositiva, l'indicazione del servizio competente, il numero d'ordine, la data e l'oggetto del provvedimento.

Sul Bollettino Ufficiale sono altresì pubblicati tutti i testi la cui pubblicazione è resa obbligatoria dall'ordinamento nazionale e comunitario, anche se richiesti da privati.

Sommario

Parte I

Leggi, Regolamenti ed Atti della Regione

DELIBERAZIONI

• GIUNTA REGIONALE

DELIBERAZIONE 11.10.2010, n. 777:

D.Lgs. 3.04.2006, n. 152 e s.m.i. - L.R. 19.12.2007, n. 45 e s.m.i. - art. 55, comma 2, lett. a) - DGR n. 1529 del 27.12.2006 - Appendice A dell'Allegato Tecnico n. 3. "Anagrafe regionale dei siti contaminati – Aggiornamento".Pag. 6

DELIBERAZIONE 11.10.2010, n. 778:

"Direttive regionali in materia di comunicazione dei dati riferiti al sistema impiantistico per la gestione dei rifiuti". Approvazione.....Pag. 133

DELIBERAZIONE 09.12.2010, n. 962:

D.Lgs. 3.04.2006, n. 152 "Norme in materia ambientale" e s.m.i. - D.Lgs. 13.01.2003, n. 36 "Attuazione della Direttiva 1999/31/CE relativa alle discariche di rifiuti" e s.m.i. - L.R. 19.12.2007, n. 45 "Norme per la gestione integrata dei rifiuti" e s.m.i. – Approvazione di un: "Avviso pubblico per l'individuazione di operatori economici interessati alla fornitura di servizi per lo smaltimento di rifiuti fuori Regione ed in territorio comunitario". Pag. 309

DELIBERAZIONE 09.12.2010, n. 963:

L.R. 19.12.2007, n. 45 "Norme per la gestione integrata dei rifiuti" e s.m.i. - Art. 4, comma 1, lett. v). Autorizzazione sino al 30.06.2011 a conferire rifiuti di origine urbana in impianti di smaltimento e/o trattamento ubicati in Province e/o Ambiti Territoriali Ottimali (ATO) diversi - Disposizioni regionali inerenti l'esercizio di impianti di gestione dei rifiuti ubicati nella Provincia di L'Aquila - Attivazione da parte della Regione Abruzzo delle previste riserve volumetriche regionali in impianti autorizzati (AIA) di smaltimento dei rifiuti urbani. Pag. 338

DETERMINAZIONI

Dirigenziali

• DIREZIONE PROTEZIONE CIVILE - AMBIENTE

SERVIZIO GESTIONE DEI RIFIUTI

DETERMINAZIONE 17.08.2010, n. DR4/138:

D.Lgs. 3.04.2006, n. 152 e s.m.i. - L.R. 19.12.2007, n. 45 e s.m.i.- D.G.R. n. 1529 del 27.12.2006 avente per oggetto: «D.Lgs 3.04.2006, n. 152 e s.m.i. – L.R. 28.04.2000 n. 83 e s.m.i. – art. 35, comma 1, lett. a) - Anagrafe dei siti contaminati - Disciplinare tecnico per la gestione e l'aggiornamento». Siti di discarica nel Comune di TAGLIACOZZO (AQ) in località "Campo

Boario” (scheda ARTA AQ230018) e “Colonnelle” (scheda ARTA AQ230032). Approvazione dei Piani di caratterizzazione.....Pag. 470

DETERMINAZIONE 30.08.2010, n. DR4/140:

D. Lgs. 152/06, “Norme in materia ambientale” e s.m.i., parte IV Titolo V “Bonifiche di siti inquinati”, art. 242 comma 2 e s.m.i.; L.R. 19.12.2007, n. 45 e s.m.i. - All. 2. “Disciplinare tecnico per la gestione e l’aggiornamento dell’anagrafe dei siti contaminati” – Esclusione del sito dall’anagrafe dei siti a rischio potenziale. Sito ex discarica R.S.U. “Strada Vicinale Misola”, codice ARTA AQ210012, Comune di ORTUCCHIO (AQ)..... Pag. 471

DETERMINAZIONE 01.09.2010, n. DR4/142:

D. Lgs. 152/06, “Norme in materia ambientale” e s.m.i., parte IV Titolo V “Bonifiche di siti inquinati”, art. 242 comma 2 e s.m.i.; L.R. 19.12.2007, n. 45 e s.m.i. - All. 2. “Disciplinare tecnico per la gestione e l’aggiornamento dell’anagrafe dei siti contaminati” – Esclusione del sito dall’anagrafe dei siti a rischio potenziale. Sito ex discarica R.S.U. “Contrada Case Bruciate”, codice ARTA PE230054, Comune di COLLECORVINO (PE).....Pag. 471

DETERMINAZIONE 07.09.2010, n. DR4/144:

D.Lgs. 3.04.2006, n. 152 e s.m.i. - L.R. 19.12.2007, n. 45 e s.m.i.- D.G.R. n. 1529 del 27.12.2006 avente per oggetto: «D.Lgs 3.04.2006, n. 152 e s.m.i. – L.R. 28.04.2000 n. 83 e s.m.i. – art. 35, comma 1, lett. a) - Anagrafe dei siti contaminati - Disciplinare tecnico per la gestione e l’aggiornamento». Siti di discarica nel Comune di ROCCACASALE (AQ) in località “Giardino” (scheda ARTA AQ210004 AQ230008). Approvazione dei Piani di Caratterizzazione..... Pag. 472

DETERMINAZIONE 08.10.2010, n. DR4/158:

D.Lgs. 3.04.2006, n. 152 e s.m.i. - L.R. 19.12.2007, n. 45 e s.m.i.- D.G.R. n. 1529 del 27.12.2006 avente per oggetto: «D.Lgs 3.04.2006, n. 152 e s.m.i. – L.R. 28.04.2000 n. 83 e s.m.i. – art. 35, comma 1, lett. a) - Anagrafe dei siti contaminati - Disciplinare tecnico per la gestione e l’aggiornamento». Sito di discarica nel Comune di CASTELLALTO (TE) in località “Colle Coccu” (scheda ARTA TE210024 AQ230008). Approvazione del Piano di Caratterizzazione..... Pag. 473

DETERMINAZIONE 21.10.2010, n. DR4/165:

D.Lgs. 03.04.2006, n. 152 e s.m.i. - L.R. 19.12.2007, n. 45 e s.m.i. - D.G.R. n. 1529 del 27.12.2006 e s.m.i. avente per oggetto: «D.Lgs 3.04.2006, n. 152 e s.m.i. – L.R. 28.04.2000 n. 83 e s.m.i. – art. 35, comma 1, lett. a) - Anagrafe dei siti contaminati - Disciplinare tecnico per la gestione e l’aggiornamento». Siti di discarica nel Comune di SAN SALVO (CH) in località “Bosco Motticce”, individuato con codice ARTA VS220018. Approvazione dei risultati dell’analisi di rischio sanitario ed ambientale sito specifica.....Pag. 474

DETERMINAZIONE 10.11.2010, n. DR4/172:

D.Lgs. 3.04.2006, n. 152 e s.m.i. - L.R. 19.12.2007, n. 45 e s.m.i.- D.G.R. n. 1529 del 27.12.2006 avente per oggetto: «D.Lgs 3.04.2006, n. 152 e s.m.i. – L.R. 28.04.2000 n. 83 e s.m.i. – art. 35, comma 1, lett. a) - Anagrafe dei siti contaminati - Disciplinare tecnico per la gestione e l’aggiornamento». Sito di discarica nel Comune di BOLOGNANO (PE) in località “Piano d’orta” (scheda ARTA PE230004). Approvazione del Piano di Caratterizzazione..... Pag. 475

DETERMINAZIONE 15.11.2010, n. DR4/175:

D.Lgs. 3.04.2006, n. 152 e s.m.i. - L.R. 19.12.2007, n. 45 e s.m.i. - D.G.R. n. 1529 del

27.12.2006 - DGR n. 777 del 11.10.2010 avente per oggetto: “D.Lgs 3.04.2006, n. 152 e s.m.i. - L.R. 19.12.2007, n. 45 e s.m.i. - art. 55, comma 2, lett. a) - DGR n. 1529 del 27.12.2006 - Appendice A dell'Allegato Tecnico n. 3. Anagrafe regionale dei siti contaminati - Aggiornamento“ - Sito ex discarica R.S.U. “Caprareccia”, codice ARTA AQ220064. Comune di Pizzoli (AQ). Stralcio parziale di una porzione di area facente parte del sito dall’anagrafe dei siti a rischio potenziale.....Pag. 478

DETERMINAZIONE 27.12.2010, n. DR4/210:

DGR n. 777 del 11.10.2010 recante – «D.lgs 3.04.2006, n. 152 e s.m.i. – L.R. 19.12.2007, n. 45 e s.m.i. – art. 55, comma 2, lett. a) – DGR n. 1529 del 27.12.2006 – Appendice A dell'Allegato Tecnico n. 3 “Anagrafe regionale dei siti contaminati – Aggiornamento” Costituzione gruppo di lavoro interdisciplinare per l’elaborazione della proposta del “Piano regionale di bonifica dei siti contaminati”.....Pag. 482

 PARTE I

 LEGGI, REGOLAMENTI ED
 ATTI DELLA REGIONE

 ATTI

 DELIBERAZIONI DELLA
 GIUNTA REGIONALE

GIUNTA REGIONALE

Omissis

DELIBERAZIONE 11.10.2010, n. 777:

D.Lgs 3.04.2006, n. 152 e s.m.i. - L.R. 19.12.2007, n. 45 e s.m.i. - art. 55, comma 2, lett. a) - DGR n. 1529 del 27.12.2006 - Appendice A dell'Allegato Tecnico n. 3. "Anagrafe regionale dei siti contaminati - Aggiornamento".

LA GIUNTA REGIONALE

Premesso che la Regione Abruzzo intende perseguire politiche che si pongano obiettivi di tutela ambientale attraverso una puntuale attuazione delle normative nazionali e/o comunitarie di settore ed in particolare, per quanto riguarda la gestione integrata dei rifiuti, intende realizzare interventi per la bonifica dei siti inquinati, ai fini della conservazione e/o ripristino delle proprietà chimico-fisiche e biologiche dei suoli e delle altre matrici ambientali coinvolte.

Visto il D.Lgs 03.04.2006, n. 152 "Norme in materia ambientale" e s.m.i. ed in particolare l'art. 251 della Parte IV "Norme in materia di gestione dei rifiuti e di bonifica dei siti inquinati", Titolo V "Bonifiche dei siti contaminati", che prevede che l'anagrafe dei siti oggetto di procedimento di bonifica deve contenere:

- a) l'elenco dei siti sottoposti ad intervento di bonifica e ripristino ambientale nonché degli interventi realizzati nei siti medesimi;
- b) l'individuazione dei soggetti cui compete la bonifica;
- c) gli enti pubblici di cui la Regione intende

avvalersi, in caso di inadempienza dei soggetti obbligati, ai fini dell'esecuzione d'ufficio, fermo restando l'affidamento delle opere necessarie mediante gara pubblica ovvero il ricorso alle procedure dell'art. 242;

Vista la L.R. 19.12.2007, n. 45 "Norme per la gestione integrata dei rifiuti" e s.m.i., che ha approvato il Piano Regionale di Gestione dei Rifiuti (PRGR), pubblicato nel *B.U.R.A.* n. 10 Straordinario del 21.12.2007 ed in particolare l'art. 55 "Bonifica e ripristino ambientale dei siti contaminati";

Considerato che la L.R. 19.12.2007, n. 45 e s.m.i., prevede che la Giunta Regionale può:

- all'art. 55, comma 2, lett. a) "omissis ... aggiornare l'anagrafe dei siti da bonificare"
- all'art. 65, comma 4 "omissis ... aggiornare, sostituire o modificare gli allegati alla presente legge in relazione alle conoscenze scientifiche ed in presenza di fatti e circostanze imprevedibili ed urgenti, nonché in seguito a modifiche delle disposizioni comunitarie";

Visto l'Allegato 2 del Piano Regionale di Gestione dei Rifiuti (PRGR), contenente il "Disciplinare tecnico per la gestione e l'aggiornamento dell'anagrafe dei siti contaminati", costituito da n. 10 articoli (pag. 447 - 482 del *B.U.R.A.* n. 10 Straordinario del 21.12.2007);

Richiamata la DGR n. 1529 del 27.12.2006, che ha approvato ai sensi dell'art. 251, comma 1 del D.Lgs. 152/06 e s.m.i., la "Anagrafe dei siti contaminati - Disciplinare tecnico per la gestione e l'aggiornamento dell'anagrafe"; siti a rischio potenziale, quali risultano dal censimento effettuato e completato dall'ARTA nel luglio 2004, costituita da:

- a1) discariche per rifiuti urbani (I^a cat), dismesse prima della data di entrata in vigore del D.Lgs. 36/03;
- a2) siti industriali dimessi;
- a3) siti oggetto di abbandono o deposito incontrollato di rifiuti;

- b) l'ordine di priorità degli interventi di bonifica e ripristino ambientale, basato sulla "valutazione di rischio potenziale", effettuata dall'ARTA;
- c) la stima degli oneri finanziari necessari, effettuata dall'ARTA, per gli interventi di bonifica e ripristino ambientale, limitatamente ai siti di discariche per rifiuti urbani dismesse;

Dato atto che il disciplinare tecnico di cui alla DGR n. 1529 del 27.12.2006, ha definito un quadro generale delle problematiche riferite ai siti potenzialmente contaminati, costituito da:

- a) anagrafe dei siti contaminati da bonificare;
- b) ordine di priorità degli interventi, basato sulle indagini preliminari, caratterizzazione ed analisi di rischio sanitario e ambientale;
- c) individuazione dei siti da bonificare e delle caratteristiche generali degli inquinamenti presenti, limitatamente a quelli per i quali sono necessari interventi di bonifica, con oneri a carico della Regione sulla base di quanto stabilito dall'Allegato 3 anzi citato nonché ai sensi dell'art. 250 del decreto;
- d) modalità degli interventi di bonifica e risanamento ambientale, che privilegino, prioritariamente, l'impiego di materiali provenienti da attività di recupero di rifiuti urbani;
- e) stima degli oneri finanziari necessari alla realizzazione degli interventi di bonifica;
- f) modalità di smaltimento dei materiali, eventualmente da asportare;
- g) enti pubblici di cui la regione intende avvalersi, in caso di inadempimento dei soggetti obbligati, ai fini dell'esecuzione d'ufficio, fermo restando l'affidamento delle opere necessarie mediante gara pubblica ovvero il ricorso alle procedure dell'art. 242 del decreto;

Dato atto altresì, che il disciplinare di cui alla DGR n. 1529 del 27.12.2006, costituisce

strumento attuativo per l'utilizzo delle risorse di cui al "Piano regionale triennale di tutela e risanamento ambientale", Settore Bonifiche B.1, adottato con DGR n. 894/C del 3.08.2006 ed approvato dal Consiglio regionale, nelle more dell'approvazione del Piano regionale di bonifica e ripristino ambientale dei siti contaminati, ai sensi dell'art. 199, comma 7 del D.Lgs. 152/06 e s.m.i.;

Richiamata la DD n. DN3/15 del 01.02.2007, avente per oggetto: "D.G.R. n. 1529 del 27.12.2006 recante: D.Lgs 3.04.2006, n. 152 - L.R. 28.04.2000, n. 83 e s.m.i. - art. 35, comma 1, lett. a) - Anagrafe dei siti contaminati - Disciplinare tecnico per la gestione e l'aggiornamento - Approvazione - Pubblicazione allegati", pubblicata nel *B.U.R.A.* n. 11 Speciale del 9.02.2007, disciplinare costituito da n. 7 articoli e n. 5 Allegati tecnici, di seguito indicati:

- Allegato tecnico 1 - Siti di discariche dismesse o oggetto di abbandono o deposito incontrollato di rifiuti;
- Allegato tecnico 2 - Siti industriali dismessi;
- Allegato tecnico 3 - Programma regionale di intervento sui siti a rischio potenziale, contenente l'Appendice A (comprendente l'Appendice 1, l'Appendice 2 e l'Appendice 3);
- Allegato tecnico 4 - Altri siti;
- Allegato tecnico 5 - Anagrafe dei siti contaminati), contenente l'Appendice B;

Visto in particolare, l'Appendice A dell'Allegato tecnico n. 3 alla DD n. DN3/15 del 01.02.2007, avente per oggetto il "Programma regionale di intervento sui siti a rischio potenziale", relativo alle aree interessate dalla presenza di siti industriali dismessi, aree interessate da discariche RU dismesse ed aree interessate da abbandono o deposito incontrollato di rifiuti;

Richiamata la DGR n. 257 del 19.03.2007, avente per oggetto: "Decreto Legislativo 3 aprile 2006, n. 152 - Norme in materia ambientale - Titolo V - Disposizioni di indirizzo in materia di siti contaminati";

Richiamate le seguenti Determinazioni Dirigenziali del Servizio Gestione Rifiuti, approvate in attuazione delle disposizioni di cui alla DGR n. 1529 del 27.12.2006:

- DD n. DN3/18 del 12.02.2007: “D.G.R. n. 1529 del 27.12.2006 recante: D.Lgs. 3.4.2006, n. 152 - L.R. 28.04.2000, n. 83 e s.m.i. - art. 35, comma 1, lett. a) Anagrafe dei siti contaminati – Disciplinare tecnico per la gestione e l’aggiornamento. Approvazione – Aggiornamento al disciplinare tecnico”;
- DD n. DN3/28 del 06.03.2007: “D.G.R. n. 1529 del 27.12.2006 recante: D.Lgs. 3.4.2006, n. 152 e s.m.i. – L.R. 28.04.2000 n. 83 e s.m.i. – art. 35, comma 1 lett a) Anagrafe dei siti contaminati – Disciplinare tecnico per la gestione e l’aggiornamento e determinazione dirigenziale n. DN3/18 del 12.02.07 - Approvazione delle linee guida per la verifica dello stato di qualità ambientale delle aree di discarica ed ulteriori modifiche al disciplinare tecnico”;
- DD n. DN3/54 del 20.04.2007: “D.G.R. n. 1529 del 27.12.2006 recante: D.Lgs. 3.4.2006, n. 152 e s.m.i. – L.R. 28.04.2000 n. 83 e s.m.i. – art. 35, comma 1 lett. a) Anagrafe dei siti contaminati - Disciplinare tecnico per la gestione e l’aggiornamento e determinazione dirigenziale n. DN3/18 del 12.02.07 – Modifiche ed integrazioni alla determinazione n. DN3/28 del 6.03.2007”;
- DD n. DN3/106 del 16.08.2007: “D.G.R. n. 1529 del 27.12.2006 recante: D.Lgs. 3.4.2006, n. 152 e s.m.i. – L.R. 28.04.2000 n. 83 e s.m.i. – art. 35, comma 1 lett a) Anagrafe dei siti contaminati – Disciplinare tecnico per la gestione e l’aggiornamento – Concessione proroga al termine stabilito con determinazione dirigenziale n. DN3/18 del 12.02.07, ulteriori aggiornamenti al disciplinare tecnico e diffida nei confronti delle amministrazioni comunali inadempienti”;
- DD n. DN3/183 del 14.12.2007: “D.G.R.

n. 1529 del 27.12.2006 recante: D.Lgs. 3.4.2006, n. 152 e s.m.i. – L.R. 28.04.2000 n. 83 e s.m.i. – art. 35, comma 1 lett a) Anagrafe dei siti contaminati - Disciplinare tecnico per la gestione e l’aggiornamento – Concessione proroga al termine stabilito nel Disciplinare di cui alla D.G.R. n. 1529/06”;

Vista la nota prot.n. 15211 del 4.09.2009 dell’ARTA Direzione centrale, acquisita al SGR con nota prot.n. 16030/DR4 del 10.09.2009, avente per oggetto: “Aggiornamento anagrafe dei siti da bonificare”, con la quale si trasmette la relazione sulle attività svolte da parte del Servizio di Cartografia e Rilievi Planometrici;

Preso atto delle risultanze della riunione del 10.02.2010, tra i rappresentanti del Servizio Gestione Rifiuti della Regione Abruzzo ed i rappresentanti dell’ARTA - Direzione centrale di Pescara, relativo alle modalità di aggiornamento dell’anagrafe dei siti a rischio potenziale di cui alla DGR n. 1529/06, il cui verbale è agli atti del Servizio Gestione Rifiuti;

Preso atto delle risultanze delle indagini preliminari sui siti di discariche dismesse, trasmesse dai diversi Comuni interessati, che hanno evidenziato in alcuni casi il superamento dei valori delle Concentrazione Soglia di Contaminazione (CSC), nelle diverse matrici ambientali indagate;

Preso atto altresì, delle autocertificazioni di chiusura del procedimento da parte di Comuni, inviate al Servizio Gestione Rifiuti, ai sensi dell’art 242 del D.Lgs. 152/06 e s.m.i., per i siti in cui non sono stati rilevati superamenti delle CSC, documentazione agli atti del Servizio Gestione Rifiuti;

Tenuto conto che per alcuni dei siti di “discariche dismesse”, i risultati delle indagini preliminari sulla matrice ambientale “acque sotterranee”, esaminati in sede di CdS convocate dal Servizio Gestione Rifiuti, hanno evidenziato superamenti delle CSC previste (es. Ferro, Manganese e Solfati) e si è provveduto a validare gli stessi come valori di “fondo naturale” o, comunque, a non ritenere gli stessi derivanti da attività antropiche contaminanti, per cui gli

stessi siti sono stati esclusi, con apposite Determinazioni Dirigenziali del SGR dall'Anagrafe regionale dei siti a rischio potenziale, ai sensi dell'art. 9, comma 5 dell'All. 2 alla L.R. 45/07 e s.m.i.;

Visto l'elenco delle schede relative ai siti oggetto di aggiornamento dell'anagrafe di seguito elencate, trasmesse dall'ARTA - Direzione centrale con nota prot.n. 2753 del 04.03.2010, acquisita al SGR con nota prot.n. RA/43324 del 9.3.2010, parte integrante e sostanziale del presente provvedimento, di seguito elencate:

- Tabella 1 - "Siti industriali dismessi";
- Tabella 2 - "Discariche RSU dismesse";
- Tabella 3 - "Artt. 242, 244, 249 del D.lgs 152/06 e s.m.i.";
- Tabella 4 - "Abbandono incontrollato di rifiuto";

Tenuto conto che, relativamente alla Tabella 2 "Discariche RSU dismesse", il SGR, sulla base dei risultati delle indagini preliminari e delle certificazioni rese dai Comuni in merito ai superamenti, ha ritenuto comunque di escludere dall'elenco contenuto nella stessa, i siti nei quali i superamenti riguardano contaminanti definibili di "origine naturale", valori di "fondo naturale" e/o comunque non riconducibili alle discariche;

Ritenuto da parte del Servizio Gestione Rifiuti, elaborare un nuovo algoritmo di calcolo per definire un "indice di pericolosità" dei siti che tenga conto degli ulteriori elementi conoscitivi derivanti dalle indagini preliminari, al fine di definire una graduatoria dei siti di "Discariche RSU dismesse", utile all'attivazione delle risorse di cui al programma POR - FERS Abruzzo 2007 - 2013 - Asse IV. Attività IV.3.2. "Bonifica dei siti contaminati" - SAR (Strumento di Attuazione Regionale) di cui alla DGR n. 955 del 15.10.2008;

Preso atto della nota del Servizio Gestione Rifiuti prot.n. RA/168411 dell'8.09.2010, con la quale lo stesso ha richiesto alla Direzione Affari della Presidenza, Politiche Legislative e Comunitarie, Programmazione, Parchi, Territorio, Valutazioni Ambientali, Energia, la modifica dello Strumento Attuativo Regionale (S.A.R.)

del POR/FERS 2007-2013, ai fini della rendicontabilità delle risorse finanziarie stanziare e da stanziare dalla Regione Abruzzo (co-finanziamenti regionali), ai sensi della programmazione regionale di cui al PRTRRA 2006-2008 e POR /FERS 2007-2013;

Considerato che il Servizio Gestione Rifiuti, con nota prot.n. RA/69720 del 16.04.2010, ha richiesto all'ARTA di elaborare un algoritmo di calcolo di "indice di pericolosità" che tenga conto di:

- bersagli della contaminazione (falda fiume);
- matrice ambientale interessata dalla contaminazione (terreno e acque sotterranee);
- grado di tossicità dei contaminanti;
- concentrazione e numero dei contaminanti;
- ubicazione del sito rispetto al PSdA e PAI;

Vista la nota prot.n. 6506 del 19.05.2010, acquisita agli atti del SGR, con nota prot.n. RA/99365 del 25.05.2010, avente per oggetto: "Anagrafe siti contaminati. Elaborazione algoritmo di calcolo - indice di pericolosità - relativo alle discariche RSU dismesse che a seguito di indagine preliminare hanno evidenziato superamenti delle CSC", con cui l'ARTA Direzione centrale ha trasmesso l'algoritmo di calcolo di un "indice di pericolosità", da utilizzare ai fini della definizione di una graduatoria di priorità degli interventi;

Vista la nota prot.n. 9658 del 21.07.2010 dell'ARTA Direzione centrale, avente per oggetto: "Aggiornamento Anagrafe Siti Contaminati. Perfezionamento algoritmo di calcolo - indice di pericolosità - relativo alle discariche RSU dismesse che a seguito di indagine preliminare hanno evidenziato superamenti delle CSC", acquisita al SGR con nota prot.n. RA/151435 del 6.08.2010;

Ritenuto di accogliere la proposta avanzata dall'ARTA Direzione centrale con nota prot.n. 9658 del 21.07.2010, di modifica dell'algoritmo di calcolo per la definizione di un "indice di

pericolosità” delle discariche dismesse, tenendo maggiormente conto di:

- tossicità delle sostanze;
- numero di sostanze con concentrazioni superiori alle CSC;
- concentrazione delle sostanze.

Vista la nota prot.n. 10361 del 4.08.2010 dell'ARTA Direzione centrale, acquista al SGR con nota prot.n. RA/151194 del 6.08.2010, avente per oggetto “Anagrafe siti contaminati. Riunione del 29.07.2010. Trasmissione verbale”, con la quale è stato trasmesso, in particolare, da parte dell'ARTA Direzione centrale di Pescara, l'insieme delle proposte finalizzate all'individuazione delle procedure per la definizione dei criteri per l'esclusione di un sito dall'anagrafe dei siti contaminati, come di seguito sintetizzato:

“omissis .. Punto 1. L'individuazione di una procedura operativa per la definizione dei criteri per l'esclusione di un sito dall'anagrafe dei siti contaminati deve essere subordinata alla definizione dei valori di fondo e quindi necessariamente ai risultati del progetto - Inquinamento diffuso - ancora in itinere. Tuttavia, su richiesta della Regione in casi specifici, i Dipartimenti qualora in possesso di dati significativi possono esprimere delle ipotesi sul fondo naturale – Ferro, Manganese e Solfati – al fine di poter escludere alcune discariche RSU dismesse dall'Anagrafe”;

Vista la nota prot.n. 13013 del 22.09.2010 dell'ARTA Direzione centrale, acquista al SGR con nota prot.n. RA/177452 del 23.09.2010, avente per oggetto: “Riunione del 21.09.2010 sulla individuazione della procedura per l'esame dei piani di indagine relativi ai siti industriali dismessi. Trasmissione verbale”, nella quale in particolare si evidenzia: “omissis ... la necessità che venga individuata in maniera esplicita l'Autorità competente responsabile del procedimento con particolare riferimento alle indagini preliminari e comunque di chiarire il ruolo degli Enti coinvolti ... omissis“, per cui il Servizio Gestione Rifiuti provvederà con propria circolare per chiarire il ruolo e le competenze degli Enti interessati dal procedimento di bonifica del

sito industriale dismesso contaminato;

Dato atto inoltre che l'anagrafe regionale aggiornata dei siti contaminati, conterrà anche i nuovi siti di “discariche dismesse”, i nuovi “siti industriali dismessi”, i nuovi “abbandoni e depositi incontrollati di rifiuti” ed i nuovi “siti individuati ai sensi degli articoli 244 e 245 del D.Lgs. 152/06 e s.m.i.” che sono stati censiti dagli organismi competenti successivamente alla prima rilevazione effettuata dall'ARTA Abruzzo;

Ritenuto opportuno approvare la nuova “Anagrafe regionale dei siti contaminati”, che risulta così costituita a seguito delle attività svolte dagli organismi competenti e sopra richiamate:

- Allegato 1/A “Discariche dismesse – Elenco per provincia ed indice di pericolosità”;
- Allegato 1/B “Discariche dismesse – Graduatoria generale per indice di pericolosità”;
- Allegato 2 “Siti industriali dismessi”;
- Allegato 3 “Abbandono e depositi incontrollati di rifiuti”;
- Allegato 4 “Siti individuati ai sensi degli articoli 244 e 245 del D.Lgs. 152/06 e s.m.i.”;

Dato atto che la nuova “Anagrafe regionale dei siti contaminati”, comprensiva degli Allegati sopra elencati, modifica ed integra l'Appendice A dell'Allegato Tecnico n. 3 alla DGR n. 1529 del 27.12.2006;

Considerato che ai sensi dell'art. 251 del D.Lgs. 152/06 e s.m.i.:

- a) gli interventi da realizzare nei siti soggetti a bonifica e ripristino ambientale sono individuati dagli enti competenti nell'ambito del procedimento amministrativo di cui alla Parte IV, Titolo V del D.Lgs. 152/06 e s.m.i.;
- b) i soggetti a cui compete la bonifica e ripristino ambientale dei siti sono individuati nell'ambito del procedimento amministrativo, ai sensi degli articoli 242 e

245, comma 2 del D.Lgs. 152/06 e s.m.i., nonché dell'Allegato 2, art. 9 "Siti industriali dismessi" della L.R. 45/07 e s.m.i.;

- c) gli enti pubblici di cui la Regione intende avvalersi in caso di inadempienza dei soggetti obbligati, ai fini dell'esecuzione d'ufficio, sono indicati dal Servizio Gestione Rifiuti nell'ambito del procedimento amministrativo di bonifica e ripristino ambientale del sito interessato, con le modalità previste dall'art. 251, comma 1, lett. c), sopra richiamato;

Ritenuto di incaricare il Servizio Gestione Rifiuti, all'adozione dei necessari e conseguenti atti in ordine a quanto contenuto nella presente deliberazione ed in particolare, a provvedere con determinazione dirigenziale, all'esclusione dall'anagrafe regionale dei siti contaminati, di quelli che non presentino criticità ambientali, a seguito dell'espletamento positivo dell'iter tecnico-amministrativo di cui al D.Lgs. 152/06 e s.m.i., della L.R. 45/07 e s.m.i. e provvedimenti regionali attuativi;

Dato atto inoltre, che l'anagrafe regionale aggiornata dei siti contaminati, conterrà anche i nuovi siti di "discariche dismesse", i nuovi "siti industriali dismessi", gli "abbandoni ed i depositi incontrollati di rifiuti" ed i "siti di cui agli artt. 244 - 245 di cui al D.Lgs. 152/06 e s.m.i.", individuati dagli organismi di controllo e censiti successivamente alla prima rilevazione effettuata dall'ARTA Abruzzo;

Ritenuto altresì, di incaricare il Servizio Gestione Rifiuti, con propria determinazione dirigenziale, a nominare ed insediare, previa richiesta e conseguente designazione dei rappresentanti dei Servizi coinvolti e senza oneri aggiuntivi per la Regione Abruzzo, un gruppo di lavoro (GdL) interdisciplinare, al fine di elaborare il documento costituente la proposta di "Piano regionale di bonifica dei siti contaminati", da sottoporre, in seguito all'esame degli organismi competenti e procedura VAS, all'approvazione rispettivamente della Giunta e del Consiglio regionale, ai sensi del D.Lgs. 3.04.2006, n. 152 e s.m.i. e L.R. 19.12.2007, n. 45 e s.m.i. - art. 4, comma 1, lett. a) ed art. 55, costituito nel modo seguente:

- Dirigente pro-tempore del Servizio Gestione Rifiuti (con compiti di coordinamento del GdL);
- n. 2 rappresentanti del Servizio Gestione Rifiuti (n. 1 - Ufficio Attività Amministrative e n. 1 - Ufficio Attività Tecniche);
- n. 2 rappresentanti dell'ARTA Abruzzo;

Dato atto del parere favorevole espresso dal Servizio Gestione Rifiuti in ordine alla regolarità tecnico-amministrativa della procedura seguita ed alla legittimità del presente provvedimento;

Udita la relazione del Componente la Giunta preposto alla Direzione Protezione Civile Ambiente;

Visti

il D.Lgs.152/06 e s.m.i.;

la L.R.45/07 e s.m.i.;

Vista la L.R.14.09.99, n. 77 recante: "Norme in materia di organizzazione e rapporti di lavoro della Regione Abruzzo";

A voti unanimi, espressi nelle forme di legge,

DELIBERA


Per le motivazioni espresse in narrativa che qui si intendono integralmente riportate e trascritte:

- 1) di approvare il nuovo algoritmo di calcolo con relativo "indice di pericolosità" per le discariche dismesse, elaborato dall'ARTA Abruzzo - Direzione centrale, come da nota prot.n. 9658 del 21.07.2010;
- 2) di approvare ai sensi della L.R. 19.12.2007, n. 45 e s.m.i., art. 4, comma 1, lett. a), la nuova "Anagrafe regionale dei siti contaminati", costituita dai seguenti Allegati, parte integrante e sostanziale del presente provvedimento, che modifica ed integra l'Appendice A dell'Allegato Tecnico n. 3 alla DGR n. 1529 del 27.12.2006:
 - Allegato 1/A "Discariche dismesse - Elenco per provincia ed indice di pericolosità";

- Allegato 1/B “Discariche dismesse – Graduatoria generale per indice di pericolosità”;
 - Allegato 2 “Siti industriali dismessi”;
 - Allegato 3 “Abbandono e depositi incontrollati di rifiuti”;
 - Allegato 4 “Siti individuati ai sensi degli articoli 244 e 245 del D.Lgs. 152/06 e s.m.i.”.
- 3) di incaricare il competente Servizio Gestione Rifiuti all’adozione dei necessari e conseguenti provvedimenti in attuazione della presente deliberazione;
- 4) di trasmettere copia del presente provvedimento al Ministero dell’Ambiente e della Tutela del Territorio e del Mare (MATTM),

- alla Direzione Affari della Presidenza - Servizio Tutela, Valorizzazione del Paesaggio e Valutazioni Ambientali, alle Province di Chieti, L’Aquila, Pescara e Teramo, all’ANCI Abruzzo, alla Lega delle Autonomie Locali Abruzzo, all’ARTA - Direzione Centrale ed all’ARTA - Dipartimenti provinciali competenti per territorio;
- 5) di disporre la pubblicazione del presente provvedimento, nel *Bollettino Ufficiale della Regione Abruzzo (B.U.R.A.)* e sul sito web della Regione Abruzzo - Gestione Rifiuti e Bonifiche.

Segue Allegato



AGENZIA REGIONALE PER LA TUTELA DELL'AMBIENTE
SEDE CENTRALE

Cod. Fisc.: 91039790682 - P. I.V.A.: 01599950683

AREA PROMOZIONE, PROGETTAZIONE E PRODUZIONE ATTIVITA' E SERVIZI

Prot. N° 27531 del 4 MAR 2010
Rif. Vs. N° del del
(Prot. prec. N°)

Alla Regione Abruzzo
Dirigente del Servizio Gestione Rifiuti
Dott. Franco Gerardini
Via Passolanciano, 75
65100 Pescara

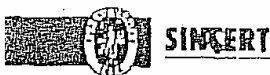
c.p.c. Ai Direttori dei Dipartimenti provinciali
e sub provinciali A.R.T.A.

Oggetto: anagrafe siti contaminati. Elenco schede

In allegato alla presente si inviano gli elenchi dell'Anagrafe dei siti contaminati relativamente a:

- scheda 1 "Siti industriali dismessi" (tabella 1);
- scheda 2 "Discariche RSU dismesse" (tabella 2);
- scheda 9 "art. 242, 244, 249 del d.Lgs. 152/06 e s.m.i." (tabella 3);
- scheda 4 "Abbandono incontrollato di rifiuti" (tabella 4).

L'anagrafe è stata popolata, con le informazioni fornite da Codesto Servizio tranne che per le schede 9, che sono state compilate con le informazioni disponibili presso i Dipartimenti A.R.T.A. Gli stessi Dipartimenti hanno validato i suddetti elenchi come da note allegate alla presente.



Certificato N° 203477
Presentazione e attività di
determinazioni analitiche e servizi
connessi nel campo dell'ambiente,
della difesa della tutela del
territorio e della salute pubblica

Direzione Generale - Via G. Mattei, 178 - 65127 Pescara Tel.: 085/450011 Fax: 085/450011 E-mail: dir@artabruzzo.it

R.I.P.A. - Via S. Martina - 66037 An (TE) Tel.: 085/879800 Fax: 085/879836 E-mail: ripa@artabruzzo.it

Dire. Provinciale di L'Aquila - Via F.lli, 15 - 67100 L'Aquila Tel.: 0862/57711 Fax: 0862/57729 E-mail: provinciale@artabruzzo.it

Dire. Provinciale di Chieti - Via Spadolini, 63 - 66100 Chieti Tel.: 0871/41521 Fax: 0871/41527 E-mail: provinciale@artabruzzo.it

Dire. Provinciale di Pescara - Via G. Mattei, 33 - 65128 Pescara Tel.: 085/423437 Fax: 085/423423 E-mail: provinciale@artabruzzo.it

Dire. Provinciale di Teramo - P.zza P.lli Perugini, 29 - 64100 Teramo Tel.: 086/226192 Fax: 086/226193 E-mail: provinciale@artabruzzo.it

Dire. Sub-Provinciale di R. S. Salvatore - Via Morra Graepia, 1 - 66020 S. Maria Tel.: 085/454927 Fax: 085/454927 E-mail: provinciale@artabruzzo.it





AGENZIA REGIONALE PER LA TUTELA DELL'AMBIENTE
SEDE CENTRALE

Cod. Fisc.: 91059790652 - P. I.P.A.: 01399980685

AREA PROMOZIONE, PROGETTAZIONE E PRODUZIONE ATTIVITÀ E SERVIZI

Per i siti industriali dismessi (scheda 1), discariche R.S.U. dismesse (scheda 2) e abbandono incontrollato di rifiuti (scheda 4) individuati successivamente al primo censimento A.R.T.A. del 2004 e non sottoposti ad indagini ambientali, è stata effettuata anche la valutazione della Vulnerabilità Intrinseca (scheda 8) e la successiva Valutazione del rischio potenziale.

I siti "Agriformula S.r.l.", "Eridania Sadam S.p.A." e "Lares Tecno S.p.A." per i quali è cessata l'attività industriale, sono stati inseriti nell'elenco delle schede 9 come segnalato dal Dipartimento Provinciale A.R.T.A. di L'Aquila, anziché nell'elenco delle schede 1. Si evidenzia che in tali casi si è deciso congiuntamente (vedi Vs. verbale riunione del 10.02.2010) che la caratterizzazione vada estesa sull'intera area ricompresa nel perimetro aziendale.


Si individua, inoltre la necessità di effettuare un incontro con Codesto Servizio per stabilire le modalità operative per l'aggiornamento degli elenchi ed in particolare quelli relativi agli abbandoni incontrollati di rifiuti (scheda 4) le cui segnalazioni non sempre vengono inviate all'Agenzia.

Si fa presente che si sta provvedendo a popolare una apposita anagrafe per le aree private interne ai S.I.N. Saline-Alento e Bussi. Si prevede di completare l'implementazione dell'anagrafe suddetta e inviare gli elenchi entro 15 giorni.

Si resta a disposizione per eventuali aggiornamenti e/o integrazioni e si porgono Cordiali Saluti.

Il Dirigente
Dott. Giuseppe Ferrandino

Il Direttore dell'Area P.P.P.A.S.
Dott.ssa Luciana Di Croce



Certificato N° 705073
Progettazione e attività di
gestione servizi analitici e servizi
connessi nel campo dell'ambiente,
degli affari della tutela del
turismo e della salute pubblica

Direzione Centrale - Via G. Marconi, 128 - 66100 Pescara Tel. 085/450021 Fax 085/450011 E-mail: info@artabruzzo.it
R.L.R.A. - Via S. Martino - 66100 Ascoli Piceno Tel. 0733/940001 Fax 0733/940000 E-mail: info@artabruzzo.it
Dip. Provinciale di L'Aquila - Via Roma, 13 - 67100 L'Aquila Tel. 0862/93777 Fax 0862/93779 E-mail: info@artabruzzo.it
Dip. Provinciale di Chieti - Via Spadolini, 32 - 66100 Chieti Tel. 0871/492411 Fax 0871/492510 E-mail: info@artabruzzo.it
Dip. Provinciale di Pescara - Via G. Marconi, 31 - 66100 Pescara Tel. 085/450027 Fax 085/450025 E-mail: info@artabruzzo.it
Dip. Provinciale di Teramo - Piazza Martiri Ferrandi, 29 - 64100 Teramo Tel. 0861/262500 Fax 0861/262528 E-mail: info@artabruzzo.it
Dip. Sub-Prov. di R. E. Saline-Alento - Via Mattei Giocchi, 1 - 66030 Saline (L'Aquila) Tel. 0872/549307 Fax 0872/549311 E-mail: info@artabruzzo.it



REGIONE ABRUZZO
DIREZIONE PROTEZIONE CIVILE AMBIENTE
Servizio Gestione Rifiuti

Via Passolanciano, 75 - 65124 PESCARA - ☎ 085/7672534 fax 085/7672585

Prot. n. RA/168 k \ \

Pescara, 08 SET. 2010



DIREZIONE AFFARI DELLA PRESIDENZA,
POLITICHE LEGISLATIVE E COMUNITARIE,
PROGRAMMAZIONE, PARCHI, TERRITORIO,
VALUTAZIONI AMBIENTALI, ENERGIA
Servizio Attività Internazionali
c.a. Dott.ssa Andreola

67100 L'AQUILA

Oggetto: POR FESR ABRUZZO 2007-2013 - ASSE IV "Sviluppo Territoriale". Attività IV.3.2 "Bonifica dei siti contaminati" Attuazione del programma per l'ambito di competenza - **Proposta di modifica del SAR.**

In riferimento alla nota prot.n. RA/122990 di Codesto Servizio ed ai fini dell'attuazione del Programma di cui all'oggetto, si ribadisce che la Regione Abruzzo con DGR n. 1529 del 27.12.2006 (BURA n.11. Speciale Ambiente del 9.02.2007), si è dotata di uno strumento di programmazione nell'ambito delle attività finalizzate alla bonifica dei siti contaminati.

L'ARTA Abruzzo, su richiesta del SGR, ha elaborato ed inviato, con nota prot. n. 6506 del 19.05.2010 un algoritmo per calcolare un "**Indice di Pericolosità**" relativo alle discariche dismesse, che ha consentito di stilare la graduatoria di priorità degli interventi sui siti medesimi.


Si ritiene che, una volta approvata la graduatoria dei siti con apposito atto dell'esecutivo regionale, secondo un "Indice di pericolosità", oggettivamente definito da criteri tecnici da parte dell'ARTA, quest'ultima costituirà la "**nuova anagrafe regionale dei siti contaminati**".

Si ritiene pertanto che, a seguito della procedura suddetta, non risulta necessario attivare un "bando pubblico" per l'assegnazione dei contributi previsti dal POR FERS ABRUZZO 2007-2013, poiché la graduatoria costituisce un percorso trasparente per la definizione di priorità di intervento.

Si chiede, quindi, di poter procedere alla modifica del SAR (punto III.6.1), attivando il programma in oggetto secondo le modalità previste dalla "**nuova anagrafe regionale dei siti contaminati**", coerentemente con l'ordine di priorità di intervento di seguito individuato:

1. siti interessati dalla Procedura di infrazione UE n. 2003/2077 - Causa C-135/05;
2. siti individuati nei Decreti n. 3 del 16/04/09 e n. 11 del 17.07.09 del Commissario Delegato ai sensi del Decreto del Presidente del Consiglio dei Ministri del 6 aprile 2009 (ricadenti nei cosiddetti "**Comuni del Cratere**");
3. siti ricadenti nei Comuni capoluogo e nei PIT così come individuati nel POR FESR 2007-2013;

Inoltre, ai fini della rendicontabilità delle spese, si chiede di poter inserire anche quelle riguardanti le **indagini preliminari** effettuate sulle aree ricadenti nell'anagrafe dei siti contaminati, come sopra individuati, poiché le stesse costituiscono fase essenziale e propedeutica alle procedure di cui al titolo V del D.Lgs. 152/06 e s.m.i., ed in particolare al piano di caratterizzazione e alla eventuale successiva





REGIONE ABRUZZO
DIREZIONE PROTEZIONE CIVILE AMBIENTE
Servizio Gestione Rifiuti
Via Passolanciano, 75 - 65124 PESCARA - ☎ 085/7672534 fax 085/7672585

bonifica e ripristino ambientale del sito, ai sensi dell'art. 242 del decreto medesimo e recepita dalla LR 45 del 19.12.2007 - Allegato 2 "Disciplinare Tecnico per la gestione e l'aggiornamento dell'Anagrafe dei siti contaminati".

In attesa di un riscontro da parte di codesto Servizio, si inviano cordiali saluti.

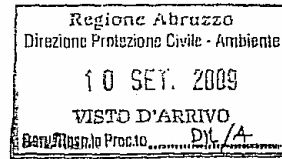
Il Dirigente del Servizio
dott. Franco GERARDINI

Gn

GIUNTA REGIONALE D'ABRUZZO
Direzione Protezione Civile - Ambiente
Servizio Gestione Rifiuti

La presente copia, composta di
fasciate è conforme all'originale esistente presso
questo Servizio.
Pescara, li **10 OTT. 2010**

IL FUNZIONARIO
G



AGENZIA REGIONALE PER LA TUTELA DELL'AMBIENTE

R2m

SEDE CENTRALE

Cod. Fisc.: 91059790682 - P.I.V.A.: 01599980685

DIREZIONE TECNICA

Prot. N° 15211 / del 4 SET. 2009
 Rif. Vs. N° / del
 (Prot. prec. N°)

Ing. Carlo Visca
 Regione Abruzzo
 Direttore Regionale
 Direzione Protezione Civile-Ambiente
 Via Passolanciano, 75
 65124 - PESCARA

Dott. Franco Gerardini
 Regione Abruzzo
 Dirigente Servizio Gestione Rifiuti
 Via Passolanciano, 75
 65124 - PESCARA

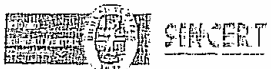
Oggetto: Aggiornamento anagrafe dei siti da bonificare.

In riferimento alla richiesta di codesto Servizio, nota prot. n. 19633/DN3 dell'1/08/2008, circa l'aggiornamento dell'anagrafe dei siti contaminati, questa Direzione Tecnica ha ritenuto necessario, oltre che soddisfare la citata richiesta, sviluppare l'argomento con altri elementi che completano le informazioni.

Si trasmette, pertanto, la relazione sulle attività svolte dal Servizio di Cartografia e Rilievi piano-altimetrici, con la certezza che i dati forniti possano essere utili per la predisposizione del piano regionale di bonifica e ripristino ambientale dei siti contaminati, per il quale questa Agenzia rimane a disposizione.

Distinti saluti.

IL DIRETTORE TECNICO
 Dott.ssa Lucia DI CROCE



Certificato N° 205977
 Progettazione e attività di
 determinazioni analitiche e Servizi
 connessi nel campo dell'ambiente,
 degli alimenti della tutela del
 territorio e della salute pubblica

Direzione Centrale - Viale G. Marconi, 176 - 65127 Pescara Tel.: 085/450021 Fax: 085/4500201 E-mail: info@regioneabruzzo.it
 S.I.R.A. - C.da S. Martino - 66032 Atri (TE) Tel.: 085/4798891 Fax: 085/4798866 E-mail: sir@regioneabruzzo.it
 Dip. Prov.le di L'Aquila - Viale Italia, 15 - 67100 L'Aquila Tel.: 0862/57971 Fax: 0862/579729 E-mail: pp@regioneabruzzo.it
 Dip. Prov.le di Chieti - Via Speziali, 52 - 66100 Chieti Tel.: 0871/42321 Fax: 0871/495267 E-mail: pp@regioneabruzzo.it
 Dip. Prov.le di Pescara - Viale G. Marconi, 51 - 65126 Pescara Tel.: 085/4254327 Fax: 085/4254505 E-mail: dr.pescara@regioneabruzzo.it
 Dip. Prov.le di Teramo - P.zza Martiri Fennesi, 29 - 64100 Teramo Tel.: 0861/2565500 Fax: 0861/2565520 E-mail: dr.teramo@regioneabruzzo.it
 Dip. Sub-Prev.le di S. Salvo-Vasto - Via Monte Coppo, 1 - 66050 S.Salvo (CH) Tel.: 0873/549387 Fax: 0873/545211 E-mail: dr.salsvo@regioneabruzzo.it



AGENZIA REGIONALE PER LA TUTELA DELL'AMBIENTE
DIREZIONE CENTRALE

Cod. Fisc.: 91039790682 - P. I.V.A.: 01399980685

AREA PROMOZIONE, PROGETTAZIONE E PRODUZIONE ATTIVITÀ E SERVIZI

AGGIORNAMENTO DELL'ANAGRAFE DEI SITI INQUINATI

RELAZIONE SULLE ATTIVITÀ SVOLTE

Rev.02 del 02/09/2009

Gruppo di lavoro:

- Dott. Geol. A. Diligenti
- Dott. Geol. D. Di Muzio
- Dott. Geol. G. Marinelli

Il Dirigente
Dott. Geol. G. Ferrandino



Certificato N° 205977
Progettazione e attività di
determinazioni analitiche e servizi
connessi nel campo dell'ambiente,
degli alimenti, della tutela del
territorio e della salute pubblica

Direzione Centrale: Viale G. Marconi, 176 - 65127 Pescara - Tel.: 085/450021 Fax: 065/4500201 E-mail: info@artabruzzo.it
 S.I.R.A.: C.da S. Martino - 64032 Atri (TE) - Tel.: 085/8798891 Fax: 085/8798886 E-mail: sira@artabruzzo.it
 Dip. Prov.le di L'Aquila: Viale Mattei, 15 - 67100 L'Aquila - Tel.: 0862/57971 Fax: 0862/579729 E-mail: dir.laquila@artabruzzo.it
 Dip. Prov.le di Chieti: Via Spadolini, 52 - 66100 Chieti - Tel.: 0871/42321 Fax: 0871/405167 E-mail: dir.chieti@artabruzzo.it
 Dip. Prov.le di Pescara: Viale G. Marconi, 51 - 65126 Pescara - Tel.: 085/4254527 Fax: 085/4254505 E-mail: dir.pescara@artabruzzo.it
 Dip. Prov.le di Teramo: Piazza Martiri Pennesi, 29 - 64100 Teramo - Tel.: 0861/2565500 Fax: 0861/2565529 E-mail: dir.teramo@artabruzzo.it
 Dip. Sub-Prop.le di S. Salvo/Vasto: Via Monte Grappa, 1 - 66050 S. Salvo (CH) - Tel.: 0873/599387 Fax: 0873/595211 E-mail: dir.salvo@artabruzzo.it



AGENZIA REGIONALE PER LA TUTELA DELL'AMBIENTE
DIREZIONE CENTRALE
Cod. Fisc.: 91059790682 - P. I.V.A.: 01599980685



AREA PROMOZIONE, PROGETTAZIONE E PRODUZIONE ATTIVITÀ E SERVIZI

1.0 PREMESSA

A partire dal mese di settembre 2008 il Servizio Cartografia e rilievi piano altimetrici della Sede Centrale dell'Arta Abruzzo ha provveduto all'aggiornamento del database "Anagrafe dei siti inquinati" disponibile sul sistema informativo dell'ARTA alla pagina <http://sira.artaabruzzo.it>, sezione Banche Dati Progetti.

L'aggiornamento è stato effettuato sulla base dei dati forniti dal Servizio Gestione Rifiuti della Regione Abruzzo e del materiale in possesso dell'ARTA Abruzzo ed ha riguardato:

- Siti industriali dismessi – Schede n°1
 - Siti oggetto di discariche RSU dismesse – Schede n°2 distinte in:
 - Discariche autorizzate: schede n°2.1;
 - Discariche realizzate in virtù di ordinanze sindacali: schede n°2.2;
 - Discariche abusive: schede n°2.3;
 - Siti oggetto di abbandono di rifiuti – Schede n°4
 - Siti relativi alle casistiche degli articoli n°242, 244, 245 e 249 del D.Lgs.152/06 - Schede n°9
- Tale ultima tipologia di scheda è stata realizzata ex novo.

Il format delle schede è stato ampliato con l'inserimento di nuove sezioni e migliorato per rendere il sistema funzionale a ricerche ed interrogazioni sulla base delle informazioni inserite nei vari campi. Tutte le schede sono collegate al motore di ricerca di Google maps in modo da permettere una rapida localizzazione dei siti sul territorio sulla base delle coordinate attribuite.

A sintesi del lavoro svolto è stata infine creata una nuova sezione dell'anagrafe dei siti inquinati denominata "D.Lgs 152/06 parte quarta: Siti potenzialmente contaminati", che raccoglie insieme tutti i siti in cui sono stati riscontrati uno o più superamenti delle CSC per i parametri indagati.

Nel lavoro si è provveduto sia all'aggiornamento delle informazioni, ove disponibili, relative ai siti già censiti in anagrafe che all'inserimento di nuove schede. Per queste ultime, nel caso in cui alla data della loro creazione non sono stati riscontrati superamenti delle CSC si è provveduto al calcolo della vulnerabilità degli acquiferi (schede n°8).

Sulla base delle informazioni inserite in scheda e del grado di vulnerabilità attribuito all'acquifero, è possibile valutare il rischio associato al sito. Per il calcolo, è sufficiente attivare il comando "Valutazione del rischio" presente sul SIRA nei menù a comparsa delle sezioni "Siti industriali dismessi", "Discariche dismesse" e "Abbandono di rifiuti". Ovviamente non è stata prevista la valutazione del rischio per le casistiche relative alle schede n°9 in quanto tali siti sono già oggetto di superamento delle concentrazioni soglia di contaminazione.

Di seguito vengono riportati i dettagli relativi ad ognuna delle tipologie di schede elencate. Si precisa tuttavia che i numeri riportati nelle tabelle sottostanti sono passibili a variazioni in quanto le operazioni di controllo sono ancora in corso.

2



Certificato n° 206977
Progettazione e attività di
determinazioni analitiche e servizi
connessi nel campo dell'ambiente,
degli alimenti, della tutela del
territorio e della salute pubblica

Direzione Centrale: Viale G. Marconi, 176 - 65127 Pescara - Tel.: 085/450021 Fax: 085/4500201 E-mail: info@artaabruzzo.it
S.I.R.A.: C.da S. Massimo - 64022 Atri (TE) - Tel.: 085/6798891 Fax: 085/6798866 E-mail: sira@artaabruzzo.it
Dip. Prov.le di L'Aquila: Viale Muzia, 15 - 67100 L'Aquila - Tel.: 0862/57971 Fax: 0862/579725 E-mail: dir.la@artaabruzzo.it
Dip. Prov.le di Chieti: Via Speridi, 52 - 66100 Chieti - Tel.: 0871/42321 Fax: 0871/405267 E-mail: dir.cm@artaabruzzo.it
Dip. Prov.le di Pescara: Viale G. Marconi, 51 - 65126 Pescara - Tel.: 085/4254527 Fax: 085/4254505 E-mail: dir.pc@artaabruzzo.it
Dip. Prov.le di Teramo: Piazza Martiri Pennesi, 29 - 64100 Teramo - Tel.: 0861/2565500 Fax: 0861/2565528 E-mail: dir.ta@artaabruzzo.it
Dip. Sub-Prop.le di S. Salvo/Vasto: Via Fonte Coppo, 1 - 66050 S. Salvo (CH) - Tel.: 0873/549387 Fax: 0873/545211 E-mail: dir.sp@artaabruzzo.it



AGENZIA REGIONALE PER LA TUTELA DELL'AMBIENTE
DIREZIONE CENTRALE
Cod. Fisc.: 91059790682 - P. I.V.A.: 01599980685

AREA PROMOZIONE, PROGETTAZIONE E PRODUZIONE ATTIVITÀ E SERVIZI

2.0 SCHEDE N°1 - SITI INDUSTRIALI DISMESSI

L'aggiornamento delle schede relative ai siti industriali dismessi è terminato a luglio 2009: allo scopo sono stati utilizzati sia i dati in possesso dei Dipartimenti provinciali dell'ARTA Abruzzo che i dati reperiti presso gli archivi del Servizio Gestione Rifiuti della Regione Abruzzo.

La situazione relativa alle schede n°1 è riepilogata nella seguente tabella.

Schede n°1		
	vecchie	nuove
	n°	n°
AQ	15	2
CH	20	0
PE	17	3
TE	25	14
Totale	77	19
Totale schede		96

Durante il lavoro, negli archivi del Servizio Rifiuti della Regione Abruzzo è stato reperito materiale per aggiornare le schede di 28 siti tra quelli già censiti in anagrafe: in 8 di questi casi, tuttavia, sono state rinvenute solo informazioni di carattere generico, ovvero non sono state reperite indagini. Nei restanti 20 casi, invece, è stato possibile rinvenire il rapporto sulle indagini preliminari e/o il report delle attività di caratterizzazione e/o l'attività di bonifica e monitoraggio ambientale: in 18 siti è stato accertato superamento delle CSC. Relativamente ai siti già censiti, altre informazioni parziali sono state reperite presso i dipartimenti. La maggior parte dei siti oggetto di industrie dismesse risulta tuttavia inadempiente rispetto alla L.R. n°45 del 19 dicembre 2007.

Schede n°1 - già in anagrafe ma inadempienti	
AQ	15
CH	9
PE	11
TE	23
Totale	58


La situazione relativa alle schede n°1 già censite in anagrafe è la seguente:

Schede n°1 - già in anagrafe	
Inadempienti	58
Ulteriori verifiche	1
Superamento delle CSC	18
Totale	77



Certificato N° 205977
Progettazione e attività di
determinazioni analitiche e servizi
connessi nel campo dell'ambiente,
degli alimenti, della tutela del
territorio e della salute pubblica

Direzione Centrale: Viale G. Marconi, 176 - 65127 Pescara - Tel.: 085/450021 Fax: 085/4500201 E-mail: info@arta.abruzzo.it
S.I.R.A.: Cds S. Martino - 64032 Algh (TE) - Tel.: 085/6798091 Fax: 085/6798866 E-mail: sira@arta.abruzzo.it
Dip. Prov.le di L'Aquila: Viale Mirza, 15 - 67100 L'Aquila - Tel.: 0862/57971 Fax: 0862/579729 E-mail: qa.la@arta.abruzzo.it
Dip. Prov.le di Chieti: Via Spurio, 52 - 66100 Chieti - Tel.: 0871/42321 Fax: 0871/405367 E-mail: qa.chi@arta.abruzzo.it
Dip. Prov.le di Pescara: Viale G. Marconi, 51 - 65126 Pescara - Tel.: 085/4254527 Fax: 085/4254505 E-mail: qa.pesc@arta.abruzzo.it
Dip. Prov.le di Teramo: Piazza Martiri Pennesi, 29 - 64100 Teramo - Tel.: 0861/2565500 Fax: 0861/2565528 E-mail: dip.teramo@arta.abruzzo.it
Dip. Sub-Prop.le di S. Salvo/Vasto: Via Monte Grappa, 1 - 66050 S. Salvo (CH) - Tel.: 0873/549387 Fax: 0873/545211 E-mail: dip.salvo@arta.abruzzo.it





AREA PROMOZIONE, PROGETTAZIONE E PRODUZIONE ATTIVITÀ E SERVIZI

Relativamente ai nuovi siti industriali dismessi la situazione aggiornata ad oggi è la seguente: ad eccezione di 2 siti della provincia di Teramo in cui sono stati riscontrati dei superamenti delle CSC non sono disponibili dati o analisi chimiche per l'aggiornamento dell'anagrafe.

Rispetto alla versione originale, il format delle schede n°1 è stato modificato al fine di permettere un migliore funzionamento del sistema o di includere ulteriori informazioni. Le sezioni che sono state ampliate o modificate sono le seguenti:

- Sezione A "Dati identificativi": è stata prevista la possibilità di inserire dei segnali di spunta per indicare le schede di nuova creazione o errori di censimento

- Sezione F "Notizie circa l'eventuale presenza di pozzi nel sito e nelle aree limitrofe": sono stati eliminati i campi relativi alla tipologia della falda e alla soggiacenza dal piano campagna in quanto duplicati di quanto riportato poi in altre sezioni

Le sezioni inserite ex novo, invece sono le seguenti:

- Sezione H "Rapporto di indagine preliminare" contenente la possibilità di inserire: le informazioni sulle indagini geognostiche o geoelettriche realizzate, le indicazioni sulla tipologia di falda e la soggiacenza rilevata e le analisi chimiche eseguite su terreni, acque sotterranee ed aria. Nella sezione sono previsti anche: un campo note, un campo con l'indicazione dei superamenti delle CSC e la possibilità di segnalare con dei segni di spunta le situazioni di inadempienza, necessità di verifiche, validazione delle analisi da parte dell'ARTA, ed esclusione dall'anagrafe con indicazione della determina.

- Sezione I "Piano di caratterizzazione": tale sezione, analoga alla precedente, contiene le informazioni sulle indagini e le analisi chimiche eseguite in fase di caratterizzazione; è stata prevista anche la possibilità di segnalare con un segno di spunta se il p.d.c. presentato è stato approvato o meno.

- Sezione L "Analisi di rischio". Tale sezione premette di segnalare con una spunta se il procedimento è giunto in fase di analisi di rischio. Sono stati previsti anche un campo note, la possibilità di indicare se sono state superate le CSR e se necessario, la possibilità di segnalare l'esclusione dall'anagrafe con indicazione della relativa determina.

- Sezione M "Bonifica e monitoraggi": sono state previste la possibilità di segnalare con un segno di spunta l'eventuale approvazione della bonifica del sito (inserendo anche i dati sulla relativa determina) e quella di inserire indicazioni sulla tecnica di bonifica adottata in un campo note. Sono previsti campi per l'inserimento di informazioni su indagini e analisi chimiche eseguite in questa fase, un campo note per eventuali descrizioni sulla situazione in atto, una casella di spunta per segnalare la conclusione del procedimento di bonifica e un ulteriore campo note per altre informazioni.

4



Certificato n° 205977
 Programmazione e attività di
 determinazioni analitiche e servizi
 connessi nel campo dell'ambiente,
 degli alimenti, della tutela del
 territorio e della salute pubblica

Direzione Centrale: Viale G. Marconi, 178 - 65127 Pescara - Tel.: 085/450021 Fax: 085/4500201 E-mail: info@artabruzzo.it
 S.I.R.A.: C.da S. Maddino - 64032 Aih (TE) - Tel.: 085/6798891 Fax: 085/6798896 E-mail: zuribartabruzzo.it
 Dip. Prov.le di L'Aquila: Viale Marra, 15 - 67100 L'Aquila - Tel.: 0862/57971 Fax: 0862/579729 E-mail: dir.arta@regioneabruzzo.it
 Dip. Prov.le di Chieti: Via Spiccioli, 52 - 66100 Chieti - Tel.: 0871/42321 Fax: 0871/405267 E-mail: dir.arta@regionepescaira.it
 Dip. Prov.le di Pescara: Viale G. Marconi, 51 - 65126 Pescara - Tel.: 085/4254527 Fax: 085/4254505 E-mail: dir.arta@regionepescaira.it
 Dip. Prov.le di Teramo: Piazza Martiri Fennesi, 29 - 64100 Teramo - Tel.: 0861/2565500 Fax: 0861/2565520 E-mail: dir.arta@regionepescaira.it
 Dip. Sub-Province di S. Salvo/Vasto: Via Monte Gioppa, 1 - 66050 S. Salvo (CH) - Tel.: 0872/549387 Fax: 0872/545211 E-mail: dir.arta@regionepescaira.it



AGENZIA REGIONALE PER LA TUTELA DELL'AMBIENTE

DIREZIONE CENTRALE

Cod. Fisc.: 91059790683 - P. I.V.A.: 01599980683

AREA PROMOZIONE, PROGETTAZIONE E PRODUZIONE ATTIVITÀ E SERVIZI

3.0 SCHEDE n°2 - SITI OGGETTO DI DISCARICHE RSU DISMESSE

L'aggiornamento delle schede n°2 è stato condotto utilizzando sia le informazioni presenti presso i dipartimenti dell'ARTA Abruzzo che il materiale fornito dal Servizio Gestione Rifiuti della Regione Abruzzo ed è stato concluso a gennaio 2009. I siti oggetto di discariche dismesse di RSU già censiti in anagrafe, infatti, sono stati oggetto di indagini preliminari da parte di soggetti privati appositamente incaricati allo scopo ai sensi della legge regionale n°45 del 19 dicembre 2007.

Ad oggi, in totale, sono stati identificati ulteriori 17 siti oggetto di discarica di RSU dismessa così ripartiti sul territorio.

Schede n°2 - nuove				
	2,1	2,2	2,3	tot n°
AQ	-	-	4	4
CH	-	-	5	5
PE	-	-	1	1
TE	2	-	5	7
Totale	2	0	15	17

Schede n°2 - già censite				
	2,1	2,2	2,3	tot n°
AQ	11	103	29	143
CH	34	46	42	122
PE	19	6	45	70
TE	25	15	16	56
Totale	89	170	132	391

In totale, attualmente, sono presenti in anagrafe le seguenti schede n°2:


Schede n°2				
	2,1	2,2	2,3	tot n°
AQ	11	103	33	147
CH	34	46	47	127
PE	19	6	46	71
TE	27	15	21	63
Totale	91	170	147	408

Tra le schede già censite in anagrafe, sono stati individuati inoltre 5 errori di censimento: 2 in provincia di L'Aquila (1 scheda 2.2 e 1 scheda 2.3), uno in provincia di Pescara (1 scheda 2.3) e due in provincia di Teramo (1 scheda 2.1 e 1 scheda 2.3).



Certificato N° 205977
Progettazione e attività di
determinazioni analitiche e servizi
connessi nel campo dell'ambiente,
degli alimenti, della tutela del
territorio e della salute pubblica

Direzione Centrale: Viale G. Marconi, 178 - 65127 Pescara - Tel.: 085/450021 Fax: 085/4500201 E-mail: info@artabruzzo.it
S.I.R.A.: C.de S. Martino - 64032 Alvi (TE) - Tel.: 085/8798991 Fax: 085/8798886 E-mail: siar@artabruzzo.it
Dip. Prov.le di L'Aquila: Viale Hizza, 15 - 67100 L'Aquila - Tel.: 0862/57971 Fax: 0862/579729 E-mail: dir.laquila@artabruzzo.it
Dip. Prov.le di Chieti: Via Speroni, 52 - 66100 Chieti - Tel.: 0871/42321 Fax: 0871/405367 E-mail: dir.chieti@artabruzzo.it
Dip. Prov.le di Pescara: Viale G. Marconi, 51 - 65126 Pescara - Tel.: 085/4254527 Fax: 085/4254505 E-mail: dir.pescara@artabruzzo.it
Dip. Prov.le di Teramo: Piazza Martiri Pennesi, 25 - 64100 Teramo - Tel.: 0861/2565500 Fax: 0861/2562526 E-mail: dir.teramo@artabruzzo.it
Dip. Sub-Prop.le di S. Salvo/Vasto: Via Monte Grappa, 1 - 66080 S. Salvo (CH) - Tel.: 0872/549237 Fax: 0872/545211 E-mail: dir.salsalvo@artabruzzo.it





AREA PROMOZIONE, PROGETTAZIONE E PRODUZIONE ATTIVITÀ E SERVIZI

Sulla base dei rapporti delle indagini preliminari eseguite nei siti oggetto di discariche di RSU dismesse individuati nel precedente censimento è stato possibile ricostruire la seguente situazione.

Schede n°2 - già censite, superamenti delle CSC				
	2,1	2,2	2,3	tot n°
AQ	2	24	11	37
CH	20	25	26	71
PE	10	6	19	35
TE	14	8	8	30
Totale	46	63	64	173

In totale sono stati individuati 173 siti in cui sono stati riscontrati uno o più superamenti delle CSC per le matrici ambientali indagate.

Per 16 siti già censiti in anagrafe non risultano essere state effettuate le indagini preliminari e pertanto a questi si è attribuita la condizione di inadempienza rispetto alla legge regionale n°45 del 19 dicembre 2007.

Schede n°2 - già censite ma inadempienti				
	2,1	2,2	2,3	tot n°
AQ	-	8	-	8
CH	3	1	-	4
PE	-	-	3	3
TE	-	-	1	1
Totale	3	9	4	16

Per i siti già censiti nel corso del precedente aggiornamento per i quali è stato comunque prodotto un rapporto sulle indagini preliminari, ma senza realizzare analisi chimiche sui terreni o sulle acque sotterranee, o con delle problematiche tali da necessitare l'esecuzione di ulteriori approfondimenti, è stata segnalata in anagrafe la necessità di "ulteriori verifiche". I siti di discarica dismessa per cui sono necessarie ulteriori verifiche sono i seguenti.

Schede n°2 - già censite per cui sono necessarie ulteriori verifiche				
	2,1	2,2	2,3	tot n°
AQ	1	9	3	13
CH	-	1	-	1
PE	2	-	2	4
TE	-	-	-	-
Totale	3	10	5	18

6



Certificato N° 205877
Progettazione e attività di
determinazioni analitiche e servizi
connessi nel campo dell'ambiente
degli alimenti, della tutela del
territorio e della salute pubblica

Direzione Centrale: Viale G. Marconi, 176 - 65127 Pescara - Tel.: 085/450021 Fax: 085/4500201 E-mail: info@arba.abruzzo.it
S.r.l.s.: C.da S. Martino - 64032 Alm (TE) - Tel.: 085/0798891 Fax: 085/6798886 E-mail: sign@arba.abruzzo.it
Dip. Prov.le di L'Aquila: Viale Italia, 15 - 67100 L'Aquila - Tel.: 0862/57971 Fax: 0862/579729 E-mail: qua.lan@arba.abruzzo.it
Dip. Prov.le di Chieti: Via Speziali, 52 - 66100 Chieti - Tel.: 0871/42321 Fax: 0871/405267 E-mail: du.cus@arba.abruzzo.it
Dip. Prov.le di Pescara: Viale G. Marconi, 51 - 65126 Pescara - Tel.: 085/4254527 Fax: 085/4254505 E-mail: dp.pescara@arba.abruzzo.it
Dip. Prov.le di Teramo: Piazza Martiri Fennesi, 29 - 64100 Teramo - Tel.: 0861/2565500 Fax: 0861/2565526 E-mail: du.teramo@arba.abruzzo.it
Dip. Sub-Prop.le di S. Salvo/Vasto: Via Ponte Grappe, 1 - 66050 S. Salvo (CH) - Tel.: 0873/549387 Fax: 0873/545211 E-mail: du.sop@arba.abruzzo.it



AGENZIA REGIONALE PER LA TUTELA DELL'AMBIENTE
DIREZIONE CENTRALE

Cod. Fisc.: 91059790682 - P. I.V.A.: 01599980685

AREA PROMOZIONE, PROGETTAZIONE E PRODUZIONE ATTIVITÀ E SERVIZI

Riepilogando la situazione per i siti già censiti in anagrafe, a seguito dell'aggiornamento è emerso quanto segue: su un totale di 391 siti, 5 sono riconducibili ad errori di censimento, in 16 casi è stata rilevata la condizione di inadempienza, per 18 siti è stata riscontrata la necessità di eseguire ulteriori verifiche, in 173 casi sono stati riscontrati superamenti per le CSC di uno o più parametri nelle matrici indagate e quindi, in 179 casi non sono state accertate contaminazioni.

Schede n°2 già censite: riepilogo	
Totale	391
Errori di censimento	5
Inadempienti	16
Ulteriori verifiche	18
Superamenti delle CSC	173
Assenza di superamenti delle CSC	179

Attualmente sono in corso le operazioni di caratterizzazione dei siti in cui sono stati rinvenuti superamenti delle CSC; le informazioni a tal riguardo verranno inserite in anagrafe non appena disponibili.

Tra le nuove schede inserite, invece, sono stati riscontrati dei superamenti delle CSC in 5 siti che risultano essere così dislocati sul territorio: 4 schede 2.3 in provincia di Chieti e 1 scheda 2.3 in provincia di Teramo. Appare opportuno segnalare che tra le nuove discariche di RSU dismesse individuate, quella di Bussi sul Tirino, interna al perimetro del sito di bonifica di interesse nazionale, è oggetto di indagini in corso da parte della magistratura; per tale motivazione, nella relativa scheda 2.3 si è preferito non riportare le informazioni e i dati disponibili in quanto gli stessi potrebbero avere carattere riservato.

Anche per le schede n°2 si è provveduto allo sviluppo del format della scheda originaria. Di fatto sono state apportate le seguenti modifiche, aggiunte ed integrazioni:

- Sezione A "Anagrafica del comune": sono state inserite delle caselle di spunta per segnalare: schede di nuovo inserimento e eventuali errori di censimento, con possibilità in quest'ultima evenienza di indicarne anche le motivazioni in un campo note.

- Sezione E "Obiettivi sensibili": è stato aggiunto un campo note per l'inserimento del dato sulla provenienza delle informazioni.

- Sezione H rinominata in "Rapporto di indagine preliminare": sono state aggiunte delle caselle di spunta per segnalare le condizioni di: inadempienza, necessità di ulteriori verifiche in merito alle indagini svolte o alle informazioni riportate in scheda, e validazione delle analisi da parte dell'ARTA; è stata prevista anche la possibilità di segnalare la data di esecuzione delle indagini unitamente alla tipologia di soggetto esecutore. Rispetto alla prima versione della scheda è stato rimosso il campo "Allegati - ubicazione indagini": tale voce è stata sostituita dalla scrittura "L'ubicazione delle indagini è riportata nel Rapporto di Indagine Preliminare disponibile presso il Servizio Gestione Rifiuti della Regione Abruzzo"; tale operazione si è resa necessaria per evitare di



Certificato N° 205977
Progettazione e attività di
determinazioni analitiche e servizi
connessi nel campo dell'ambiente,
degli alimenti, della tutela del
territorio e della salute pubblica

Direzione Centrale: Viale G. Marconi, 176 - 66127 Pescara - Tel.: 085/450021 Fax: 085/4500201 E-mail: info@artaabruzzo.it
S.I.R.A.: C.da S. Martina - 64032 Atri (TE) - Tel.: 085/8798891 Fax: 085/879886 E-mail: stra@artaabruzzo.it
Dip. Prov.le di L'Aquila: Viale Nizza, 15 - 67100 L'Aquila - Tel.: 0862/57971 Fax: 0862/579729 E-mail: dir@artaabruzzo.it
Dip. Prov.le di Chieti: Via Spedalò, 52 - 66100 Chieti - Tel.: 0871/42321 Fax: 0871/405267 E-mail: dir.chi@artaabruzzo.it
Dip. Prov.le di Pescara: Viale G. Marconi, 51 - 66126 Pescara - Tel.: 085/4254527 Fax: 085/4254505 E-mail: dir.pesc@artaabruzzo.it
Dip. Prov.le di Teramo: Piazza Martiri Pennesi, 29 - 64100 Teramo - Tel.: 0861/2565500 Fax: 0861/2565520 E-mail: dir.teramo@artaabruzzo.it
Dip. Sub-Prop.le di S. Salvo/Vasto: Via Monte Grappa, 1 - 66050 S. Salvo (CH) - Tel.: 0873/549387 Fax: 0873/545211 E-mail: dir.sansalvo@artaabruzzo.it



ARTA
 AGENZIA REGIONALE PER LA TUTELA DELL'AMBIENTE
 DIREZIONE CENTRALE

Cod. Fisc.: 91059790682 - P. I.V.A.: 01599980685

AREA PROMOZIONE, PROGETTAZIONE E PRODUZIONE ATTIVITÀ E SERVIZI



appesantire eccessivamente il data base. Le caselle relative al numero dei sondaggi realizzati, alle indagini geoelettriche e alla soggiacenza della falda dal piano campagna, sono state migliorate rispetto alla versione originaria in modo da consentire l'inserimento di un maggior numero di informazioni e con un maggiore dettaglio. Ad esempio, è stata prevista la possibilità di inserire le informazioni su tutti i sondaggi realizzati ed è stata prevista in modo analogo, la possibilità di inserire tutti i dati di soggiacenza misurati nei piezometri e nei pozzi presenti sul sito. A conclusione della sezione, la casella di spunta "procedimento concluso" è stata poi sostituita con quella "esclusione anagrafe" ed è stata prevista la possibilità di inserimento delle informazioni sulla relativa determina.

- Sezione I "Piano di caratterizzazione": tale sezione, aggiunta ex novo rispetto alla versione originaria della scheda ed analoga a quella prevista per le altre tipologie di sito presenti in anagrafe è stata concepita per l'inserimento delle informazioni sulle indagini e sulle analisi chimiche eseguite in fase di caratterizzazione del sito. Come anche per le schede n°1, è stata prevista la possibilità di segnalare con una spunta l'approvazione del piano di caratterizzazione e sono stati previsti campi per l'inserimento delle informazioni su indagini realizzate, falda ed analisi chimiche eseguite.

- Sezione L "Analisi di rischio": anche questa sezione rappresenta un ampliamento dello schema originario della scheda n°2. In essa è prevista, come anche per le schede n°1, la possibilità di segnalare con una spunta se il procedimento è giunto in fase di analisi di rischio. Sono stati previsti anche un campo note, la possibilità di indicare se sono state superate le CSR e quella di segnalare l'esclusione dall'anagrafe con la relativa determina.


- Sezione M "Bonifica e monitoraggi": ultima sezione aggiunta. Sono state previste la possibilità di segnalare l'eventuale approvazione della bonifica del sito, la relativa determina e le informazioni sulla tecnica di bonifica adottata. Sono stati previsti poi dei campi per l'inserimento dei dati su indagini e analisi chimiche eseguite in questa fase. In un campo note è stata data la possibilità di annotare una breve descrizione sulla situazione in atto. In fondo alla sezione, con una casella di spunta, è possibile indicare la conclusione del procedimento di bonifica ed inserire altre informazioni in un campo note.

8



Certificato N° 205977
 Progettazione e attività di
 determinazioni analitiche e servizi
 connessi nel campo dell'ambiente,
 degli alimenti, della tutela del
 territorio e della salute pubblica

Direzione Centrale: Viale G. Marconi, 178 - 65127 Pescara - Tel.: 085/450021 Fax: 085/4500201 E-mail: info@artaabruzzo.it
 S.I.R.A.: C.da S. Marino - 64032 Atri (TE) - Tel.: 085/8798891 Fax: 085/8798896 E-mail: sira@artaabruzzo.it
 Dip. Prov.le di L'Aquila: Viale Nirza, 15 - 67100 L'Aquila - Tel.: 0862/57971 Fax: 0862/579729 E-mail: dip.laquila@artaabruzzo.it
 Dip. Prov.le di Chieti: Via Spesiali, 52 - 66100 Chieti - Tel.: 0871/42321 Fax: 0871/495267 E-mail: dip.chieti@artaabruzzo.it
 Dip. Prov.le di Pescara: Viale G. Marconi, 51 - 66126 Pescara - Tel.: 085/4254527 Fax: 085/4254505 E-mail: dip.pescara@artaabruzzo.it
 Dip. Prov.le di Teramo: Piazza Martiri Pennesi, 29 - 64100 Teramo - Tel.: 0861/2565500 Fax: 0861/2565520 E-mail: dip.teramo@artaabruzzo.it
 Dip. Sub-Prop.le di S. Salvo/Vasto: Via Montè Grappa, 1 - 66050 S. Salvo (CH) - Tel.: 0873/549387 Fax: 0873/545211 E-mail: dip.sosalvo@artaabruzzo.it



AGENZIA REGIONALE PER LA TUTELA DELL'AMBIENTE

DIREZIONE CENTRALE

Cal. Fisc.: 91059790682 - P. I.V.A.: 01599980685

AREA PROMOZIONE, PROGETTAZIONE E PRODUZIONE ATTIVITÀ E SERVIZI

4.0 SCHEDE N°4 – SITI OGGETTO DI ABBANDONO DI RIFIUTI

L'aggiornamento delle schede n°4 è stato effettuato nel periodo compreso tra novembre 2008 e la fine di dicembre dello stesso anno: a tale data si riferisce il termine delle attività di acquisizione del materiale. I dati sugli abbandoni sono stati reperiti in parte negli archivi di ARTA Abruzzo e in parte nell'archivio del Servizio Gestione Rifiuti della Regione Abruzzo: allo scopo è stato necessario avvalersi di un apposito elenco fornito dal personale di tale servizio per il reperimento delle pratiche disponibili. I dati acquisiti hanno permesso di aggiornare alcune delle schede 4 già presenti in anagrafe e di censire i nuovi siti oggetto di abbandono. Al termine delle operazioni la situazione relativa alle schede n°4 è risultata essere la seguente:

Schede n°4		
	n°	rifiuti rimossi o sito bonificato
Vecchie	396	81
Nuove	263	39
Totale	659	120

I siti oggetto di abbandono di rifiuti risultano così distribuiti:

Schede n°4		
	vecchie	nuove
	n°	n°
AQ	167	50
CH	86	78
PE	63	30
TE	80	105
Totale	396	263

Per i siti oggetto di nuovi abbandoni si è provveduto al calcolo della vulnerabilità degli acquiferi (creazione delle corrispondenti schede n°8). Non è stato possibile creare la corrispondente scheda n°8 per soli tre siti della provincia di Teramo in quanto le informazioni disponibili sono risultate non sufficienti allo scopo.

Rispetto al format originario delle prime schede n°4, è stata modificata la sezione D relativa alle caratteristiche del sito e dei rifiuti per facilitare il funzionamento del sistema


Alle schede 4, inoltre, sono state aggiunte:

- una sezione G relativa al "Rapporto di indagine preliminare". In tale sezione è prevista la possibilità di inserire i risultati degli studi preliminari sul sito. Questa è stata organizzata in modo analogo alle corrispondenti sezioni previste per le altre schede e contiene: possibilità di inserire segni di spunta per segnalare le situazioni di inadempienza, necessità di ulteriori verifiche o



Certificato N° 205877
Progettazione e attività di
determinazioni analitiche e servizi
connessi nel campo dell'ambiente,
degli strumenti, della tutela del
territorio e della salute pubblica


Direzione Centrale: Viale G. Marconi, 178 - 65127 Pescara - Tel.: 085/450021 Fax: 085/4500201 E-mail: info@artabruzzo.it
S.I.R.A.: C.da S. Martino - 64032 Atri (TE) - Tel.: 085/0798091 Fax: 085/0798886 E-mail: sira@artabruzzo.it
Dip. Prov.le di L'Aquila: Viale Mizza, 15 - 67100 L'Aquila - Tel.: 0862/57971 Fax: 0862/579729 E-mail: dip.laquila@artabruzzo.it
Dip. Prov.le di Chieti: Via Spezioli, 52 - 66100 Chieti - Tel.: 0871/42321 Fax: 0871/405267 E-mail: dip.chieti@artabruzzo.it
Dip. Prov.le di Pescara: Viale G. Marconi, 51 - 65126 Pescara - Tel.: 085/4254527 Fax: 085/4254505 E-mail: dip.pescara@artabruzzo.it
Dip. Prov.le di Teramo: Piazza Martiri Pennesi, 29 - 64100 Teramo - Tel.: 0861/2565500 Fax: 0861/2565528 E-mail: dip.teramo@artabruzzo.it
Dip. Sub-Prop.le di S. Salvo/Vasto: Via Monte Grappa, 1 - 66050 S. Salvo (CH) - Tel.: 0873/549387 Fax: 0873/545211 E-mail: dip.salsalvo@artabruzzo.it





AGENZIA REGIONALE PER LA TUTELA DELL'AMBIENTE
DIREZIONE CENTRALE

Cod. Fisc.: 91059790682 - P. I.V.A.: 01599980685



AREA PROMOZIONE, PROGETTAZIONE E PRODUZIONE ATTIVITÀ E SERVIZI

esclusione dall'anagrafe con indicazione della relativa determina, indicazioni sul soggetto attuatore delle indagini e sulla eventuale verifica da parte di ARTA, dei campi per l'inserimento delle informazioni sulle indagini geognostiche e geoelettriche realizzate, dei campi per l'inserimento delle informazioni sulla tipologia di falda presente sul sito e sulla soggiacenza rilevata nelle indagini, spazi per l'inserimento delle analisi chimiche su terreni, acque sotterranee ed aria, un quadro riassuntivo dei superamenti delle CSC rinvenute ed un campo note per ulteriori descrizioni o precisazioni.

- una sezione H relativa al "Piano di Caratterizzazione", organizzata in modo simile alla precedente e destinata ad accogliere le informazioni sulla caratterizzazione del sito. Rispetto alla precedente sezione, è prevista la possibilità di inserire informazioni sull'approvazione del piano di caratterizzazione con indicazione della relativa determina.

- la sezione I riguardante l' "analisi di rischio" contenente informazioni relative a: esecuzione dell'analisi di rischio, superamenti delle CSR, possibilità di inserire dati su un'eventuale esclusione dall'anagrafe con relativa determina ed un campo note.

- la sezione L dal titolo "Bonifica e monitoraggi" contenente informazioni su: approvazione della bonifica, un campo note per la descrizione della tecnologia di bonifica adottata, campi per l'inserimento di ulteriori analisi chimiche su terreno, acque sotterranee e aria, uno schema riepilogativo delle eventuali contaminazioni rinvenute nelle analisi, un campo note per la descrizione della situazione in atto, una casella di spunta per indicare la conclusione del procedimento di bonifica e un ulteriore campo note finale.

- la sezione "Allegati Foto", creata in sostituzione della vecchia sezione F.

Per le schede n°4 appare opportuno precisare che il numero di nuovi siti censiti è strettamente dipendente dalle informazioni contenute nell'elenco fornito dal Servizio gestione Rifiuti e dalla effettiva disponibilità di tali pratiche negli archivi della Regione Abruzzo.

10



Certificato N° 205977
Progettazione e attività di
determinazioni analitiche e servizi
connessi nel campo dell'ambiente,
degli alimenti, della tutela del
territorio e della salute pubblica

Direzione Centrale: Viale G. Marconi, 178 - 65127 Pescara - Tel.: 085/450021 Fax: 085/4500701 E-mail: info@artaabruzzo.it
S.I.R.A.: C.da S. Martino - 64032 Atri (TE) - Tel.: 085/8798091 Fax: 085/8798886 E-mail: siira@artaabruzzo.it
Dip. Prov.le di L'Aquila: Viale Fizza, 15 - 67100 L'Aquila - Tel.: 0862/57971 Fax: 0862/579729 E-mail: dir.laquila@artaabruzzo.it
Dip. Prov.le di Chieti: Via Spedalà, 52 - 66100 Chieti - Tel.: 0871/42321 Fax: 0871/405267 E-mail: dir.chieti@artaabruzzo.it
Dip. Prov.le di Pescara: Viale G. Martini, 51 - 66126 Pescara - Tel.: 085/4254527 Fax: 085/4254505 E-mail: dir.pescara@artaabruzzo.it
Dip. Prov.le di Teramo: Piazza Martiri Pennesi, 29 - 64100 Teramo - Tel.: 0861/2565500 Fax: 0861/2565526 E-mail: dir.teramo@artaabruzzo.it
Dip. Sub-Prop.le di S. Salvo/Vasto: Via Monte Grajo, 1 - 66050 S. Salvo (CH) - Tel.: 0873/549387 Fax: 0873/545211 E-mail: dir.sansalvo@artaabruzzo.it



AGENZIA REGIONALE PER LA TUTELA DELL'AMBIENTE
DIREZIONE CENTRALE
Cod. Fisc.: 91059790682 - P. I.V.A.: 01599980685

AREA PROMOZIONE, PROGETTAZIONE E PRODUZIONE ATTIVITÀ E SERVIZI

5.0 SCHEDE N°9 – ARTICOLI N°242, N°244, N°245 E N°249 DEL D.LGS. 152/06

Per i siti potenzialmente contaminati rientranti nelle casistiche degli articoli 242, 244, 245 e 249 del D.Lgs 152/06 si è resa necessaria la creazione di una nuova tipologia di scheda. In essa, pertanto, sono stati inseriti quei siti nei quali sono stati rinvenuti superamenti delle CSC non rientranti nelle casistiche previste nella vecchia anagrafe. Il censimento delle schede 9 relative alla provincia di Pescara è attualmente ancora in corso mentre può considerarsi concluso alla data di luglio 2009 per quanto riguarda le altre province; parte delle schede sono tuttavia ancora in fase di completamento per quanto riguarda l'inserimento dei dati.

La scheda n°9 è stata organizzata nelle seguenti sezioni:

- sezione A "Dati identificativi", contenente tutte le informazioni relative alla denominazione del sito e i dati utili alla sua localizzazione.

- sezione B "Localizzazione del terreno", contenente le informazioni standard riguardanti: coordinate del sito in WGS 84 o Gauss Boaga, particelle catastali, comune di localizzazione ecc.

- Sezione C "Proprietari del Terreno", contenente informazioni sui nominativi e i recapiti dei proprietari o dei legali rappresentanti dell'azienda e un campo per l'inserimento di informazioni sulla tipologia di procedura a cui è sottoposto il sito (articolo di legge relativo alla casistica).

- Sezione D "Caratteristiche del sito e della contaminazione". In questa sezione è stata prevista la possibilità di inserire le seguenti informazioni: anno a partire dal quale il sito ha iniziato a diventare oggetto di contaminazione, caratteristiche del sito oggetto della contaminazione (campo note), caratteristiche geometriche del sito interessato dalla contaminazione, tipologia di inquinante, e caratteristiche della contaminazione (campo note).

- Sezione E "Obiettivi sensibili". In questa sezione è previsto l'inserimento delle seguenti tipologie di informazione: informazioni quali-quantitative afferenti la localizzazione del sito rispetto ad obiettivi sensibili e una descrizione di eventuali corpi idrici superficiali.

- Sezione F "Descrizione ambienti limitrofi" contenente: indicazioni sull'attività svolta e la tipologia di area, un campo note e la possibilità di descrivere elementi territoriali rilevanti

- Sezione G "Messa in sicurezza di emergenza e rapporto di indagine preliminare". In tale sezione è prevista la possibilità di inserire informazioni sull'avvenuta attivazione di interventi di messa in sicurezza di emergenza e di descrivere gli interventi effettuati; è possibile inserire inoltre, nelle modalità consuete, le informazioni relative ai sondaggi effettuati nella fase preliminare delle indagini nonché informazioni sulla tipologia di falda e la soggiacenza misurata nei piezometri, ed è prevista anche la possibilità di inserire i dati delle analisi chimiche sui campioni di terreno, acqua sotterranea ed aria. Al solito è stato previsto un campo note e lo schema riepilogativo della contaminazione.


- Sezione H "Piano di Caratterizzazione". In questa sezione è prevista nelle modalità consuete la possibilità di inserimento delle informazioni sulla caratterizzazione del sito.

- Sezione I "Analisi di rischio". Come per la scheda 4, in questa sezione è previsto l'inserimento di informazioni sull'analisi di rischio.



Certificato N° 205977
Progettazione e attività di
determinazioni analitiche e servizi
connessi nel campo dell'ambiente,
degli alimenti, della tutela del
territorio e della salute pubblica

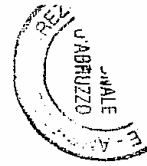
Direzione Centrale: Viale G. Marconi, 176 - 65127 Pescara - Tel.: 085/450021 Fax: 085/4500201 E-mail: info@artabruzzo.it
S.I.R.A.: C.da S. Martino - 64032 Atri (TE) - Tel.: 085/6798891 Fax: 085/6798886 E-mail: secreto@artabruzzo.it
Dip. Prov.le di L'Aquila: Viale Filizzà, 15 - 67100 L'Aquila - Tel.: 0862/57971 Fax: 0862/579729 E-mail: dip.la@artabruzzo.it
Dip. Prov.le di Chieti: Via Spedalà, 51 - 66100 Chieti - Tel.: 0871/41321 Fax: 0871/405267 E-mail: dip.ch@artabruzzo.it
Dip. Prov.le di Pescara: Viale G. Marconi, 51 - 65126 Pescara - Tel.: 085/4254527 Fax: 085/4254505 E-mail: dip.pescara@artabruzzo.it
Dip. Prov.le di Teramo: Piazza Marconi Fennesi, 25 - 64100 Teramo - Tel.: 0861/2565500 Fax: 0861/2565528 E-mail: dip.teramo@artabruzzo.it
Dip. Sub-Prop.le di S. Salvo/Vasto: Via Monte Giappa, 1 - 66050 S. Salvo (CH) - Tel.: 0873/549367 Fax: 0873/545211 E-mail: dip.salsalvo@artabruzzo.it





ARTA
AGENZIA REGIONALE PER LA TUTELA DELL'AMBIENTE
DIREZIONE CENTRALE

Cod. Fisc.: 91059790682 - P. I.V.A.: 01599980685



AREA PROMOZIONE, PROGETTAZIONE E PRODUZIONE ATTIVITÀ E SERVIZI

- Sezione L "Bonifica e Monitoraggi" contenente in analogia con il caso delle schede 4 appositi campi per l'inserimento di tutte le informazioni sugli interventi di bonifica adottati.
 - Sezione Allegati e Foto, per l'inserimento di immagini e scansioni
- A calce di tutte le tipologie di schede previste in anagrafe è presente la sezione "Informazioni scheda" contenente i dati sulle operazioni di creazione e modifica dei dati.
- Ad oggi, la situazione dei siti censiti come schede n°9 è la seguente:

Schede n°9	
	n°
AQ	17
CH	45
PE	5
TE	74
Totale	141

In totale sono state censite 141 schede n°9.

Per le schede n°9 non è stata effettuata la valutazione della vulnerabilità degli acquiferi in quanto queste sono relative a siti in cui è stata già accertata una potenziale contaminazione e l'operazione sarebbe in contrasto con il concetto stesso di vulnerabilità.

6.0 SEZIONE D.Lgs. 152/06, PARTE QUARTA – SITI POTENZIALMENTE CONTAMINATI

Grazie al funzionamento del sistema, organizzato in modo da poter essere interrogato sulla base delle informazioni inserite in scheda, è stato possibile creare una sezione di sintesi finale riepilogativa di tutti i siti censiti in anagrafe in cui sono stati riscontrati uno o più superamenti delle CSC.

La situazione al 31 luglio 2009 relativa ai siti potenzialmente contaminati ai sensi del D.Lgs 152/06 è la seguente:

Siti potenzialmente contaminati ai sensi del D.Lgs 152/06	
Siti industriali dismessi:	18+2
Discariche di RSU dismesse	173+6
Art. 242, 244, 245 e 249	141
Totale	332+8

12



Certificato n° 285977
Progettazione e attività di
determinazioni analitiche e servizi
connessi nel campo dell'ambiente,
degli alimenti, della tutela del
territorio e della salute pubblica

Direzione Centrale: Viale G. Marconi, 176 - 65127 Pescara - Tel.: 085/450021 Fax: 085/4500201 E-mail: info@artabruzzo.it
S.I.R.A.: C.da S. Martino - 64032 Atri (TE) - Tel.: 085/8798891 Fax: 085/8798886 E-mail: sir@artabruzzo.it
Dip. Prov.le di L'Aquila: Viale Itizza, 15 - 67100 L'Aquila - Tel.: 0862/57971 Fax: 0862/579729 E-mail: dir.laquila@artabruzzo.it
Dip. Prov.le di Chieti: Via Spaziosi, 52 - 66100 Chieti - Tel.: 0871/42321 Fax: 0871/405267 E-mail: dir.chieti@artabruzzo.it
Dip. Prov.le di Pescara: Viale G. Marconi, 51 - 65126 Pescara - Tel.: 085/4254527 Fax: 085/4254505 E-mail: dir.pescara@artabruzzo.it
Dip. Prov.le di Teramo: Piazza Martiri Pennesi, 29 - 64100 Teramo - Tel.: 0861/2565508 Fax: 0861/2565526 E-mail: dir.teramo@artabruzzo.it
Dip. Sub-Prov.le di S. Salvo/Vasto: Via Home Grappe, 1 - 66050 S. Salvo (CH) - Tel.: 0873/549387 Fax: 0873/545211 E-mail: dir.salsovalasto@artabruzzo.it



AGENZIA REGIONALE PER LA TUTELA DELL'AMBIENTE

DIREZIONE CENTRALE

Cod. Fisc.: 91059790685 - P. I.V.A.: 01399980685

AREA PROMOZIONE, PROGETTAZIONE E PRODUZIONE ATTIVITÀ E SERVIZI

7.0 CONCLUSIONI

L'aggiornamento dell'anagrafe dei siti inquinati è stato realizzato per le schede n°1, n°2, n°4 e n°9. I dati inseriti, di fatto in continuo aggiornamento, rappresentano il punto di partenza per tutte le successive azioni che si vorranno intraprendere sul territorio. La possibilità di eseguire una valutazione del rischio in relazione ai nuovi siti inseriti in anagrafe in cui non sono stati rilevati ad oggi superamenti delle CSC nelle varie matrici ambientali rappresenta un utile strumento di pianificazione per decidere la priorità degli interventi che si riterrà opportuno intraprendere.

L'inserimento dei dati che comunque non può ritenersi concluso, verrà portato avanti nel tempo in modo da mantenere costantemente l'aggiornamento dell'elenco dei siti potenzialmente contaminati della Regione Abruzzo.

Le informazioni contenute in anagrafe saranno di supporto inoltre per tutti i successivi studi o progetti di controllo o monitoraggio del territorio come ad esempio il progetto "Inquinamento diffuso".

Il relatore
Dott. Geol. Gianluca Marinelli

Il dirigente Responsabile
Dott. Geol. Giuseppe Ferrandino

GIUNTA REGIONALE D'ABRUZZO
Direzione Protezione Civile - Ambiente
Servizio Gestione Rifiuti

La presente copia, composta di n. 14
facciate è conforme all'originale esistente presso
questo Servizio
Pescara, li 10 OTT. 2010


IL FUNZIONARIO

CU



Certificato N° 205977
Progettazione e attività di
determinazioni analitiche e servizi
connessi nel campo dell'ambiente,
degli alimenti, della tutela del
territorio e della salute pubblica

Direzione Centrale: Viale G. Marconi, 176 - 65127 Pescara - Tel.: 085/450021 Fax: 085/450020 E-mail: info@arparabruzzo.it
S.I.R.A.: C.ias S. Martino - 66032 Alva (TE) - Tel.: 085/6798891 Fax: 085/6798886 E-mail: info@arparabruzzo.it
Dip. Prov.le di L'Aquila: Viale Piazza, 15 - 67100 L'Aquila - Tel.: 0862/579791 Fax: 0862/579729 E-mail: info@arparabruzzo.it
Dip. Prov.le di Chieti: Via Spaziosi, 52 - 66106 Chieti - Tel.: 0871/42321 Fax: 0871/405267 E-mail: info@arparabruzzo.it
Dip. Prov.le di Pescara: Viale G. Marconi, 51 - 65126 Pescara - Tel.: 085/4254527 Fax: 085/4254505 E-mail: info@arparabruzzo.it
Dip. Prov.le di Teramo: Piazza Martiri Pennesi, 25 - 64100 Teramo - Tel.: 0861/2565500 Fax: 0861/2565528 E-mail: info@arparabruzzo.it
Dip. Sub-Prev.le di S. Salvo/Vasto: Via Monte Grappoli, 1 - 66050 S. Salvo (CH) - Tel.: 0873/549387 Fax: 0873/545211 E-mail: info@arparabruzzo.it





AGENZIA REGIONALE PER LA TUTELA DELL'AMBIENTE
SEDE CENTRALE

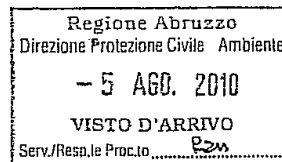
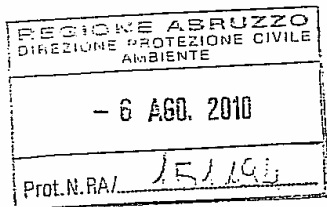
Cod. Fisc.: 91059790682 - P.I.V.A.: 01599980685

AREA PROMOZIONE, PROGETTAZIONE E PRODUZIONE ATTIVITÀ E SERVIZI

Prot. N° 10361
Rif. Vs. N° 1
(Prot. prec. N°)

del 04 AGO. 2010
del

Dott. Franco Gerardini
Dirigente Responsabile del Servizio Gestione Rifiuti
Regione Abruzzo
Via Passolanciano, 75
65124 - PESCARA




Oggetto: Anagrafe siti contaminati. Riunione del 29/7/2010. Trasmissione verbale.

Capiz (h)

Dando seguito a quanto comunicato a codesto Servizio Regionale con ns. nota prot. n. 9658 del 21/7/2010, nella quale si informava della imminente convocazione di uno specifico incontro con i referenti dipartimentali ARTA per la discussione dei criteri per l'esclusione di un sito dall'anagrafe dei siti contaminati, nonché delle modalità di aggiornamento della stessa, si trasmette in allegato il verbale della riunione tenutasi in data 29/7/2010, nella quale si è discusso di tali argomenti.

Cordiali saluti.

Il Direttore dell'Area
Dot.ssa Luciana Di Croce
Luciana Di Croce



Certificato N° 205977
Progettazione e attività di
determinazioni analitiche e servizi
connessi nel campo dell'ambiente,
degli alimenti della tutela del
territorio e della salute pubblica

Direzione Centrale - Viale G. Marconi, 17B - 65127 Pescara Tel.: 085/450021 Fax: 085/4500201 E-mail: certificati@regioneabruzzo.it
S.I.R.A. - C.da S. Martino - 64032 Abri (TE) Tel.: 085/8798891 Fax: 085/8798886 E-mail: certificati@sira.abruzzo.it
Dip. Prov.le di L'Aquila - Caselle di Bazzano, str. prov. per Monticchio - 67100 L'Aquila Tel.: 0862/57971 Fax: 0862/57972 E-mail: certificati@regioneabruzzo.it
Dip. Prov.le di Chieti - Via Spezioli, 52 - 66100 Chieti Tel.: 0871/42321 Fax: 0871/405267 E-mail: certificati@regioneabruzzo.it
Dip. Prov.le di Pescara - Viale G. Marconi, 51 - 65126 Pescara Tel.: 085/4254527 Fax: 085/4254505 E-mail: certificati@regioneabruzzo.it
Dip. Prov.le di Teramo - Piazza Martiri Pennesi, 29 - 64100 Teramo Tel.: 0861/2565500 Fax: 0861/2565528 E-mail: certificati@regioneabruzzo.it
Dip. Sub-Prov.le di S. Salvo-Vasto - Via Monte Grappa, 1 - 66050 S. Salvo (CH) Tel.: 0873/549387 Fax: 0873/545211 E-mail: certificati@regioneabruzzo.it





AGENZIA REGIONALE PER LA TUTELA DELL'AMBIENTE
SEDE CENTRALE

Cod. Fisc.: 91059790682 - P. L.V.A.: 01599980685

AREA PROMOZIONE, PROGETTAZIONE E PRODUZIONE ATTIVITÀ E SERVIZI



Verbale della riunione del 29 Luglio 2010 presso la Sede Centrale A.R.T.A. in Pescara.

In data 29 Luglio 2010 alle ore 10.00 presso la Sede Centrale dell' A.R.T.A. si sono riuniti:

- Dott.ssa Luciana Di Croce Direttore Area P.P.P.A.S.;
- Dott.ssa Lucina Luchetti per il Dipartimento provinciale di Chieti;
- Dott. Gianluca Marinelli per il Dipartimento provinciale di Pescara;
- T.P. Sandro Malanra per il Dipartimento di L'Aquila;
- Dott. Giovanni Desiderio Sede Centrale.

Risultavano assenti i rappresentanti dei Dipartimenti di Teramo e S. Salvo.

Gli argomenti all'ordine del giorno (nota prot. n° 9655 del 21 Luglio 2010) sono i seguenti:

1. Individuazione procedura per la definizione dei criteri per l'esclusione di un sito dall'anagrafe dei siti contaminati;
2. Modalità di aggiornamento dell'Anagrafe dei Siti Contaminati;
3. Varie ed eventuali.

Nell'ambito della riunione è stato affrontato e discusso anche il seguente argomento:

4. Documento in bozza preparatorio alla Conferenza dei Servizi istruttoria presso il MATTM tenutasi il giorno 27/07/2010 relativo al S.I.N. Saline-Aleto.

Dopo ampia discussione i presenti concordano quanto segue.

Punto 1. L'individuazione di una procedura operativa per la definizione dei criteri per l'esclusione di un sito dall'anagrafe dei siti contaminati deve essere subordinata alla definizione dei valori di fondo e quindi necessariamente ai risultati del progetto "Inquinamento diffuso" ancora in itinere. Tuttavia, su richiesta della Regione in casi specifici, i Dipartimenti qualora in possesso di dati significativi possono esprimere delle ipotesi sul fondo naturale (Ferro, Manganese e Solfati) al fine di potere escludere alcune discariche R.S.U. dismesse dall'Anagrafe.

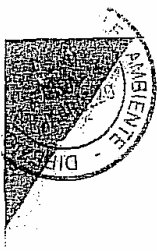
Punto 2. Si esamina lo stato delle attività dei singoli Dipartimenti.

DIPARTIMENTO DI CHIETI.



Certificato N° 205977
Progettazione e attività di
determinazioni analitiche e servizi
connessi nel campo dell'ambiente,
degli alimenti della tutela del
territorio e della salute pubblica

Direzione Centrale - Viale G. Marconi, 178 - 65127 Pescara Tel.: 085/450021 Fax: 085/4500201 E-mail: info@artabruzzo.it
S.I.R.A. - C.da S. Martino - 64032 Atri (FE) Tel.: 085/8798891 Fax: 085/8798886 E-mail: info@artabruzzo.it
Dip. Prov.le di L'Aquila - Caselle di Bozzano, str. prov. per Monticchio - 67100 L'Aquila Tel.: 0862/57971 Fax: 0862/579729 E-mail: artabruzzo@provincia.laquila.it
Dip. Prov.le di Chieti - Via Spiazzi, 51 - 66100 Chieti Tel.: 0871/42321 Fax: 0871/405267 E-mail: artabruzzo@provincia.chieti.it
Dip. Prov.le di Pescara - Viale G. Marconi, 51 - 66126 Pescara Tel.: 085/4254517 Fax: 085/4254505 E-mail: artabruzzo@provincia.pescara.it
Dip. Prov.le di Teramo - P.zze Martiri Fanesi, 29 - 66100 Teramo Tel.: 0861/2565509 Fax: 0861/2565526 E-mail: artabruzzo@provincia.teramo.it
Dip. Sub-Prov.le di S. Salvo-Vasto - Via Monte Grappa, 1 - 66050 S. Salvo (CH)-Tel.: 0873/345387 Fax: 0873/345211 E-mail: artabruzzo@provincia.chiara.it



AGENZIA REGIONALE PER LA TUTELA DELL'AMBIENTE
SEDE CENTRALE

Cod. Fisc.: 91059790682 - P. I.V.A.: 01599980685

AREA PROMOZIONE, PROGETTAZIONE E PRODUZIONE ATTIVITÀ E SERVIZI

Il Direttore dell'Area P.P.P.A.S riporta le indicazioni della Conferenza dei Servizi istruttoria presso il MATTM tenutasi il giorno 27/07/2010 ai presenti ed in particolare al rappresentante del Dipartimento di Chieti assente alla conferenza.

Viene consegnata copia della Bozza del Documento preparatorio alla conferenza dei Servizi istruttoria del 27/07/2010.

Il rappresentante del Dipartimento di Chieti si impegna ad aggiornare con dati dei p.d.c. delle aziende private l'anagrafe dei S.L.N. Saline - Alento nel database del SIRA. A tal fine verrà convocata apposita riunione intorno alla metà di settembre per procedere ad una prima valutazione dei valori di fondo di Manganese, Ferro e Solfati come richiesto dal MATTM. Inoltre, in relazione all'approdo turistico di Francavilla al mare la Dott.ssa Luchetti si impegna a comunicare al MATTM che il Dipartimento di Chieti non è in possesso di campioni per la validazione delle analisi dei prelievi a mare e dell'arenile. La Dott.ssa Luchetti fa presente che le analisi dei controcampioni prelevati erano a carico dell'ISPRA (Ex ICRAM). Infine fa presente che in merito alle analisi ecotossicologiche l'ARTA è ancora in attesa che l'ISPRA (ex ICRAM) convochi apposita riunione al fine di chiarire definitivamente le problematiche che la stessa aveva sollevato sulle metodiche analitiche utilizzate.

La riunione termina alle ore 12.30.

Letto, approvato e sottoscritto.

Pescara, 29/07/2010

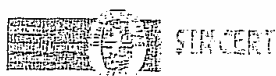
Dott.ssa Luciana Di Croce

Dott.ssa Lucina Luchetti

Dott. Gianluca Marinelli


T.P. Sandro Malantra

Dott. Giovanni Desiderio



Certificato N° 205977
Progettazione e attività di
determinazioni analitiche e servizi
connessi nel campo dell'ambiente,
degli alimenti della tutela del
territorio e della salute pubblica

Direzione Centrale - Viale G. Marconi, 178 - 65127 Pescara Tel.: 085/450021 Fax: 085/4500201 E-mail: ar@ar.gov.it
S.I.R.A. - C.da S. Martino - 64032 Atri (TE) Tel.: 085/8798891 Fax: 085/8798866 E-mail: sira@ar.gov.it
Dip. Prov.le di L'Aquila - Caselle di Bozzano, str. prov. per Monticchio - 67100 L'Aquila Tel.: 0862/57971 Fax: 0862/579725 E-mail: ar.la@ar.gov.it
Dip. Prov.le di Chieti - Via Spaziani, 52 - 66100 Chieti Tel.: 0871/42321 Fax: 0871/403267 E-mail: ar.ch@ar.gov.it
Dip. Prov.le di Pescara - Viale G. Marconi, 51 - 65126 Pescara Tel.: 085/4254527 Fax: 085/4254505 E-mail: ar.pc@ar.gov.it
Dip. Prov.le di Teramo - P.zza Martiri Pescesi, 29 - 64100 Teramo Tel.: 0861/2565500 Fax: 0861/2565528 E-mail: ar.tr@ar.gov.it
Dip. Sub-Prov.le di S. Salvo-Vasto - Via Mattei Grappa, 1 - 66050 S. Salvo (CH) Tel.: 0872/5492367 Fax: 0872/5492311 E-mail: ar.ss@ar.gov.it





AGENZIA REGIONALE PER LA TUTELA DELL'AMBIENTE
SEDE CENTRALE

Cod. Fisc.: 91059790682 - P. I.V.A.: 01599980685

AREA PROMOZIONE, PROGETTAZIONE E PRODUZIONE ATTIVITÀ E SERVIZI

Il flusso delle informazioni, attualmente in formato cartaceo, presso la Sede Centrale è costante ed il rappresentante del Dipartimento si impegna ad aggiornare l'anagrafe dei Siti contaminati nel database del SIRA. Lo stesso contatterà l'Ing. De Berardis al fine di far confluire i risultati analitici delle acque, dei terreni e dei rifiuti gestiti con il LIMS nell'anagrafe.

DIPARTIMENTO DI L'AQUILA

Le informazioni sui siti contaminati non arrivano in Sede Centrale. Il rappresentante del Dipartimento si impegna ad aggiornare l'anagrafe dei Siti contaminati nel database del SIRA e nel caso non risultasse in grado di aggiornarla invierà i dati cartacei in Sede Centrale.

DIPARTIMENTO DI PESCARA

Le informazioni sui siti contaminati in formato cartaceo non arrivano in Sede Centrale in quanto vengono costantemente riportate nell'anagrafe dei Siti contaminati del SIRA.

DIPARTIMENTO DI TERAMO

Le informazioni sui siti contaminati non arrivano in Sede Centrale e non viene aggiornata l'anagrafe.

DIPARTIMENTO DI S. SALVO

Le informazioni sui siti contaminati arrivano in Sede Centrale in modo sporadico e non viene aggiornata l'anagrafe.

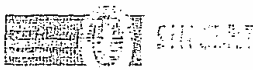
La Dott.ssa Di Croce fa presente che nel programma attività ARTA 2010 tra gli obiettivi prioritari dei Dipartimenti vi è quello di rendere efficiente la trasmissione dei dati alla Sede Centrale e dell'aggiornamento delle banche dati e pertanto si sollecitano i Dipartimenti ad attuare il programma delle attività.

In merito ai siti oggetto di abbandono incontrollato di rifiuti, poiché non tutte le pratiche provengono ad ARTA, si propone di fornire alla Regione supporto tecnico al fine di poter aggiornare autonomamente la banca dati del SIRA.

Punto 3. Il Dipartimento di Pescara chiede di effettuare delle integrazioni all'anagrafe dei siti contaminati inserendo le coordinate WGS 84 dei singoli sondaggi e/o piezometri presenti nel sito. Tale proposta viene recepita dal rappresentante della Sede Centrale che si impegna a inviare la richiesta all'Ing. De Berardis.

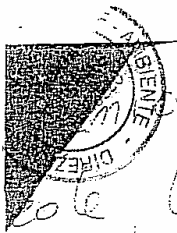
Dopo aver discusso i punti all'ordine del giorno alle ore 11.30 il rappresentante del Dipartimento di L'Aquila lascia la riunione.

Punto 4.



Certificato N° 205977
Progettazione e attività di
determinazioni analitiche e servizi
connessi nel campo dell'ambiente,
degli alimenti della tutela del
territorio e della salute pubblica

Direzione Centrale - Viale G. Marconi, 178 - 65127 Pescara Tel.: 085/450021 Fax: 085/4500201 E-mail: info@arta.abruzzo.it
S.I.R.A. - C. de S. Martino - 64032 Atri (TE) Tel.: 085/8798891 Fax: 085/8798886 E-mail: arta@sira.abruzzo.it
Dip. Prov.le di L'Aquila - Cefalù di Bazzano, str. prov. per Monticchio - 67100 L'Aquila Tel.: 0862/57971 Fax: 0862/579739 E-mail: provincia@arta.abruzzo.it
Dip. Prov.le di Chieti - Via Spadolini, 51 - 66100 Chieti Tel.: 0871/42321 Fax: 0871/42327 E-mail: provincia@arta.abruzzo.it
Dip. Prov.le di Pescara - Viale G. Marconi, 51 - 66126 Pescara Tel.: 085/4264527 Fax: 085/4264505 E-mail: provincia@arta.abruzzo.it
Dip. Prov.le di Teramo - F.lli Martiri Perenni, 29 - 64100 Teramo Tel.: 0861/2565300 Fax: 0861/2565326 E-mail: provincia@arta.abruzzo.it
Dip. Sub-Prov.le di S. Salvo-Vasto - Via Monte Grappa, 1 - 66050 S. Salvo (CH) Tel.: 0873/549387 Fax: 0873/545211 E-mail: provincia@arta.abruzzo.it



come del 29/07/2010 presso la
Seole Centrale - Siti Contaminati.
note di convocazione prot. n° 9655 del 24/07/2010
residenti

iovermi Desioleuro

Seole Centrale

andio Meloni

Dip.to L'Aquila

IANLUCA MARINELLI

DIP. DI PESCARA

Luciano Di Luca

Direzione Centrale

SCINA Luchetti

Dip. CHIETI

4)

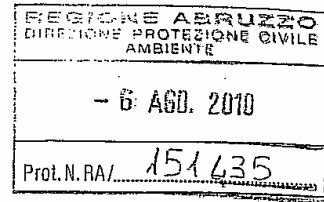
GIUNTA REGIONALE D'ABRUZZO
Direzione Protezione Civile - Ambiente
Servizio Gestione Rifiuti

La presente copia, composta di n. 5
facciate è conforme all'originale esistente presso
questo Servizio

Pescara, li **10 OTT. 2010**
IL FUNZIONARIO

G





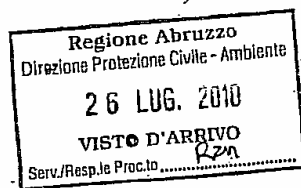
AGENZIA REGIONALE PER LA TUTELA DELL'AMBIENTE

SEDE CENTRALE

Cod. Fisc.: 91059790682 - P.I.V.A.: 01599980685

AREA PROMOZIONE, PROGETTAZIONE E PRODUZIONE ATTIVITÀ E SERVIZI

Prot. N° 86581 del 21 LUG. 2010
 Rif. Vs. N° 1 del
 (Prot. prec. N°)



Alla Regione Abruzzo
 Dirigente del Servizio Gestione Rifiuti
 Dott. Franco Gerardini
 Via Passolanciano, 75
 65100 Pescara

e p.c.

Ai Direttori dei Dipartimenti Provinciali
 A.R.T.A.
 Loro Sedi

Oggetto: Aggiornamento Anagrafe Siti Contaminati.

Perfezionamento algoritmo di calcolo "Indice di pericolosità" relativo alle discariche RSU dismesse che a seguito di indagine preliminare hanno evidenziato superamenti delle CSC.

In riferimento alla Vostra richiesta (nota prot. n° RA/125139 del 01/07/2010) si comunica che si è provveduto ad aumentare al valore 2 i coefficienti moltiplicativi k_2 , k_3 e k_4 nell'algoritmo per il calcolo dell'Indice di pericolosità, relativi rispettivamente a:

- tossicità delle sostanze;
- numero di sostanze con concentrazioni superiori alle CSC;
- concentrazione delle sostanze.

In allegato si invia come test di prova l'elenco delle discariche RSU dismesse, ottenuto attraverso l'algoritmo per il calcolo dell'Indice di pericolosità, come sopra modificato.

In merito alla proposta di procedura per la definizione dei criteri per l'esclusione di un sito dall'anagrafe dei siti contaminati, in attesa dei risultati del progetto "Inquinamento diffuso", si comunica che a breve tale argomento sarà oggetto di una specifica riunione con i referenti dei Dipartimenti Provinciali Arta. Nella stessa riunione si discuterà delle modalità per l'aggiornamento dell'Anagrafe. Le decisioni assunte saranno tempestivamente comunicate a Codesto Servizio.

Cordiali Saluti.

Il Direttore dell'Area
 Dott.ssa Luciana Di Croce


Allegati solo al 1° indirizzo



SINCRERE

Certificato N° 205977
 Progettazione e attività di
 determinazioni analitiche e servizi
 connessi nel campo dell'ambiente,
 degli alimenti della tutela del
 territorio e della salute pubblica

Direzione Centrale - Viale G. Marconi, 178 - 65127 Pescara Tel.: 085/450021 Fax: 085/4500201 E-mail: info@artabr.it
 S.I.R.A. - C.de S. Merino - 64032 Atri (TE) Tel.: 085/6786691 Fax: 085/6786686 E-mail: info@artabr.it
 Dip. Prov.le di L'Aquila - Caselle di Bazzano, S.P. par Monacchio - 67100 L'Aquila Tel.: 0862/57671 Fax: 0862/57678 E-mail: info@artabr.it
 Dip. Prov.le di Chieti - Via Spadolini, 52 - 66100 Chieti Tel.: 0871/42221 Fax: 0871/425267 E-mail: info@artabr.it
 Dip. Prov.le di Pescara - Viale G. Marconi, 51 - 66126 Pescara Tel.: 085/4254527 Fax: 085/4254505 E-mail: info@artabr.it
 Dip. Prov.le di Teramo - P.zza Martiri Pennesi, 29 - 64100 Teramo Tel.: 0861/2565603 Fax: 0861/2565626 E-mail: info@artabr.it
 Dip. Sub-Prop.le di S. Salvo-Vasto - Via Monte Graepo, 1 - 66050 S. Salvo (CH) - Tel.: 0873/549387 Fax: 0873/549211 E-mail: info@artabr.it



Indice di Pericolosità = m*k1 + t*k2 + s*k3 + c*k4 + fi * k5 + sg*k6 + pal * k7 + psda * k8


Codice	Comune	Prov	m	t	s	c	fi	sg	pal	psda	INDICE DI PERICOLOSITA'
CH225201	VACRI	CH	2	3	2	3	3	3,00	2	3	100
CH234402	SAN VITO CHIETINO	CH	2	3	2	3	3	3,00	2	3	100
PE220004	CEPAGATTI	PE	2	3	3	2	3,00	2	2	100	
PE230033	MONTESILVANO	PE	2	3	3	3	3,00	0	3	100	
TE210018	CASTIGLIONE MESSER RAIMONDO	TE	2	3	3	3	3,00	0	3	100	
TE210019	GIULIANOVA	TE	2	3	3	3	3,00	0	3	100	
TE220017	CASTELLI	TE	2	3	3	2	3,00	2	2	100	
VS220004	CASTIGLIONE MESSER MARINO	CH	2	3	3	3	2,00	2	2	100	
VS220033	MONTEODORISIO	CH	2	3	3	3	3,00	0	3	100	
CH215301	VILLAMAGNA	CH	2	3	3	3	3,00	2	0	96,55	
PE210012	SERRAMONACESA	PE	2	3	2	3	3,00	2	2	96,55	
PE220005	CAPPELLE SUL TAVO	PE	2	3	3	2	3,00	0	3	96,55	
PE230030	CITTA' SANT'ANGELO	PE	2	3	3	3	2,00	0	3	96,55	
TE230005	NERETO	TE	2	3	3	3	2,00	0	3	96,55	
VS210018	RENNADOMONICO	CH	2	3	3	3	3,00	2	0	96,55	
VS220005	CELENZA SUL TRIGNO	CH	2	3	3	1	3,00	2	2	96,55	
VS220018	SAN SALVO	CH	2	3	3	1	3,00	2	2	96,55	
VS230021	MONTEBELLO SUL SANGRO	CH	2	3	3	3	3,00	2	0	96,55	
AQ220051	TELETA	AQ	2	3	2	3	3,00	2	2	93,1	
AQ220013	CERCHIO	AQ	2	2	3	2	3,00	2	2	93,1	
CH222401	LAMA DEI PELIGNI	CH	2	3	3	1	3,00	3	0	93,1	
PE210001	SAN VALENTINO IN ABRUZZO	PE	2	3	3	1	3,00	0	3	93,1	
TE230013	CITERIORE	TE	2	3	2	3	3,00	0	3	93,1	
VS210022	ROSETO DEGLI ABRUZZI	CH	2	3	3	2	3,00	2	0	93,1	
VS220015	POLLUTRI	CH	2	3	3	2	3,00	2	2	93,1	
VS220017	ROSETO SANGRO	CH	2	3	3	1	2,00	2	2	93,1	
VS220020	SAN GIOVANNI LIPIONI	CH	2	3	3	1	2,00	2	2	93,1	
VS220021	TORREBRUNA	CH	2	3	3	1	2,00	2	2	93,1	
VS230013	TORREBRUNA	CH	2	3	3	3	2,00	2	0	93,1	
VS230016	VASTO	CH	2	3	2	3	3,00	2	2	93,1	
VS230018	BOMBA	CH	2	3	2	3	2,00	2	2	93,1	
VS230018	TORREBRUNA	CH	2	3	3	2	3	2,00	2	93,1	



8

13

VS230022	CASALBORDINO	CH	2	3	2	3	3	2	00	2	2	0	0	89,65
CH210401	ATESSA	CH	2	3	3	3	3	00	0	0	0	0	89,65	
CH211201	GIVITE MESSERRAIMONDO	CH	2	3	2	3	3	00	2	2	2	0	89,65	
CH224202	SAN GIOVANNI TEATINO	CH	2	3	2	3	2	00	0	3	3	0	89,65	
CH234401	SAN VITO CHIETINO	CH	2	3	2	3	1	00	2	2	2	0	89,65	
PE210021	PESCARA	PE	2	3	3	3	3	00	0	0	0	0	89,65	
PE220007	PENNE	PE	2	3	3	3	3	00	0	0	0	0	89,65	
TE210012	CASTELLI	TE	2	3	3	3	1	00	2	0	0	0	89,65	
TE230007	GERMIGNANO	TE	2	3	2	3	1	00	2	2	2	0	89,65	
VS220003	CASTELGUIDONE	CH	2	2	3	3	2	00	2	2	2	0	89,65	
A AQ220056	CAPISTRELLO	AQ	1	3	3	2	1	00	2	2	2	0	89,65	
VS220026	LISCIA	CH	2	3	2	3	1	00	2	2	2	0	89,65	
VS230002	BORRELE	CH	2	3	2	3	1	00	2	2	2	0	89,65	
A AQ230018	TAGLIACOZZO	AQ	2	2	2	3	3	2	00	2	2	0	86,2	
CH220401	ATESSA	CH	2	3	3	3	2	00	0	0	0	0	86,2	
CH233301	PALENA	CH	2	3	2	3	2	00	2	0	0	0	86,2	
CH233601	POGGIOFIORITO	CH	2	3	3	3	1	00	2	0	0	0	86,2	
PE230010	LETTOMANORIELLO	PE	2	3	2	3	1	00	2	2	2	0	86,2	
PE230016	SPOLTORE	PE	2	2	2	3	3	3	00	0	3	0	86,2	
PE230018	FIGGIA	PE	2	2	2	3	2	00	2	2	2	0	86,2	
PE230024	CARPINETO DELLA NORA	PE	2	3	3	3	2	00	0	0	0	0	86,2	
PE230043	VILLA CELIERA	PE	2	3	3	3	2	00	0	0	0	0	86,2	
PE230058	MONTEBELLO DI BERTONA	PE	2	3	3	3	2	00	0	0	0	0	86,2	
TE220018	TERAMO	TE	2	3	2	3	2	00	2	0	0	0	86,2	
TE230014	ROSETO DEGLI ABRUZZI	TE	2	3	1	3	3	00	0	3	0	0	86,2	
AQ220052	CAMPOTONDO	AQ	2	3	2	3	2	00	2	2	2	0	86,2	
VS220002	CASALBORDINO	CH	2	3	3	3	2	00	0	0	0	0	86,2	
AQ220055	GARABEILE CALVISIO	AQ	2	3	2	3	2	00	2	2	2	0	86,2	
VS220030	VILLA SANTA MARIA	CH	2	3	3	3	2	00	0	0	0	0	86,2	
VS230011	SAN BUONO	CH	2	2	2	3	3	2	00	2	2	0	86,2	
PE210002	CARAVANOTERME	PE	2	3	2	3	1	00	2	2	2	0	84,48	
TE220013	ROSETO DEGLI ABRUZZI	TE	2	3	2	3	3	1	05	2	0	0	84,48	
CH213301	PALENA	CH	2	2	3	2	3	2	00	2	0	0	82,75	
CH213901	RIPA TEATINA	CH	2	3	3	3	1	00	0	0	0	0	82,75	
AQ210004	ROCCACASALE	AQ	2	3	3	3	1	00	0	0	0	0	82,75	
CH232101	GESSOPALENA	CH	2	2	3	3	3	3	00	0	0	0	82,75	






20


CH213101	ORTONA	CH	2	3	3	1	3.00	2	82.75
PE210008	NOCCIANO X	PE	2	3	3	3.00	0	0	82.75
PE210009	PENNE X	PE	2	3	3	3.00	0	0	82.75
AQ220015	COLLARMELE X	AQ	2	3	3	1.00	2	2	82.75
PE220003	CATIGNANO X	PE	2	3	3	1.00	0	0	82.75
PE230031	MOSCUFO	PE	2	3	3	3.00	0	0	82.75
PE230059	PENNE	PE	2	3	3	3.00	0	0	82.75
TE210006	ROSETO DEGLI ABRUZZI	TE	2	3	3	1.00	0	0	82.75
TE210007	PINEO	TE	2	3	3	1.00	2	2	82.75
TE210016	TORTORETO	TE	2	3	3	2.00	0	0	82.75
TE230020	CANZANO	TE	2	3	3	2.00	2	2	82.75
VS210001	CARPINETO SINELLO	CH	2	3	3	2.00	0	0	82.75
VS210011	GISSI	CH	2	3	3	1.00	0	0	82.75
VS210030	TORINO DI SANGRO	CH	2	3	3	3.00	0	0	82.75
VS220001	ARCHI	CH	2	3	3	2.00	0	0	82.75
VS220014	ROCCASCALEGNA	CH	2	3	3	1.00	0	0	82.75
VS220022	TURIGLIANO	CH	2	3	3	3.00	2	2	82.75
AQ220063	PESCOSTANZO	AQ	2	2	3	1.00	2	2	82.75
VS230017	ROCCASCALEGNA	CH	2	3	3	1.00	0	0	82.75
AQ220037	SULMONA	AQ	2	3	3	1.00	2	2	82.75
VS230023	CUPELLO	CH	2	3	3	1.00	0	0	82.75
VS230027	PIZZOFERRATO	CH	2	2	3	3.00	1	0	82.75
PE210007	PIANELLA	PE	2	3	3	2.105	0	0	81,03
CH234701	TARANTA PELIGNA	CH	2	2	3	2.300	0	0	79,31
AQ220042	PERITO	AQ	2	2	3	1.00	2	2	79,31
CH215302	VILLAMAGNA	CH	2	2	3	2.00	2	0	79,31
CH221801	FOSSAGESIA	CH	2	2	1	3.300	0	3	79,31
AQ220002	BALSORANO	AQ	1	2	1	3.300	2	2	79,31
PE230057	CUGNOLI	PE	1	3	2	3.100	2	0	79,31
AQ230032	TAGLIACOZZO	AQ	2	2	1	3.200	2	2	79,31
CH224301	SAN MARTINO SULLA MARRUCINA	CH	2	3	3	1.300	3	0	79,31
TE210023	BELLANTE	TE	2	2	3	2.300	0	0	79,31
TE220001	TERAMO	TE	2	3	2	3.200	0	0	79,31
AQ220041	ORTONA DEI MARSI	AQ	1	2	3	3.100	2	2	79,31
CH232302	GUARDIAGRELE	CH	2	3	3	1.200	0	0	79,31
CH212501	LANCIANO	CH	2	3	3	1.200	0	0	79,31

P P A P P T T T T A T



VS220023	VASTO	CH	2	3	2	3	3	1	0	0	79,31
CH212503	LANCIANO	CH	2	3	3	3	1	2,00	0	0	79,31
VS230015	CARPINETO SINELLO	CH	2	3	2	3	1	2,00	2	2	79,31
CH233002	ORSOGNA	CH	2	3	2	3	1	2,00	2	0	79,31
AQ230026	L'AQUILA	AQ	1	3	3	2	1,05	0	0	0	77,58
CH214901	TORREVECCHIA TEATINA	CH	2	3	1	3	1,05	2	0	0	77,58
CH231801	FOSSACESIA	CH	2	3	3	3	1,05	0	0	0	77,58
AQ230006	PETTORANO SUL GIZIO	AQ	2	3	3	1	1,05	0	0	0	77,58
PE230014	TOCCO DA CASAURIA	PE	1	3	2	3	2,00	0	0	0	75,86
AQ230030	BALSORANO	AQ	1	2	1	3	2,00	2	2	2	75,86
PE210011	POPOLI	PE	2	3	2	3	2,00	0	0	0	75,86
TE210024	CASTELALTO	TE	2	3	2	3	2,00	0	0	0	75,86
TE210030	ATRANI	TE	2	3	2	3	1,05	0	0	0	75,86
VS210008	FALLO	CH	2	3	3	1	1,00	0	0	0	75,86
VS210028	SCERNI	CH	2	3	2	3	3,00	0	0	0	75,86
AQ220105	ALFEDENA	AQ	2	3	2	3	1,00	2	2	2	75,86
CH233001	ORSOGNA	CH	2	3	2	3	1	3,00	0	0	75,86
CH212701	MIGLIANICO	CH	2	3	2	3	1	3,00	0	0	75,86
CH233501	PENNAPIEDIMONTE	CH	2	3	3	1	1,00	0	0	0	75,86
CH234001	ROCCA SAN GIOVANNI	CH	2	3	1	3	3,00	0	0	0	75,86
TE210002	COLLEPARA	TE	1	3	1	3	1,05	2	2	2	74,13
TE210020	CAMPLI	TE	2	3	2	3	2	1,05	0	0	74,13
PE230011	MANOPPELLO	PE	2	3	1	3	2,00	0	0	0	72,41
PE230046	ROCCAMORICE	PE	1	3	1	3	1,00	2	0	0	72,41
PE230049	LEGNOMANOPPELLO	PE	1	3	1	3	1,00	2	2	2	72,41
PE230056	CIVITELLA CASANOVA	PE	2	2	2	3	3	2,00	0	0	72,41
AQ220003	BARETE	AQ	1	3	2	3	3	1,00	0	0	72,41
AQ230008	ROCCACASALE	AQ	2	2	2	3	2	3,00	0	0	72,41
AQ230022	SANBENEDETTO IN PERLIS	AQ	1	3	2	1	3	1,00	2	2	72,41
PE230017	FARINDOLA	PE	2	2	2	3	2	1,00	2	0	72,41
CH213201	PAGLIETA	CH	2	3	1	3	1	1,00	3	0	72,41
AQ220006	CANISIRO	AQ	2	1	3	3	3	1,00	2	2	72,41
TE230012	PENNA SANT'ANDREA	TE	2	3	2	3	2	1,00	0	0	72,41
TE230017	VALLE CASTELLANA	TE	2	3	1	3	3	2,00	0	0	72,41
AQ230023	MONTEREALE	AQ	2	3	2	3	2	1,00	0	0	72,41
VS220032	ROCCASPINALVETI	CH	2	3	2	3	2	1,00	0	0	72,41

A A A A T T P P P A A P T A



14

2

AQ230017	BARREA	AG	2	3	3	1.00	2	2	72.41
PE230041	SANTEUFEMIA A MAIELLA	PE	1	3	3	1.05	1	0	70.68
TE230004	ARSITA	TE	2	2	3	1.05	0	0	70.68
PE210019	CIVITAGUARANA	PE	2	2	3	1.05	2	2	70.68
TE210022	BISENTI	TE	2	2	3	2.00	0	0	68.96
PE230053	ROCCAMORICE	PE	1	2	3	3.00	3	0	68.96
TE210028	MONTORIO AL VOMANO	TE	2	3	3	1.00	0	0	68.96
CH221301	COLLEDIMAGINE	CH	2	2	2	2.00	1	0	68.96
TE220011	ROSETO DEGLI ABRUZZI	TE	1	3	3	3.00	0	0	68.96
AQ220019	PESCASSEROLI	AQ	2	2	3	3.00	0	0	68.96
AQ220103	CASTELLARUME	AQ	2	2	3	2.00	2	2	68.96
TE230016	VALLE CASTELLANA	TE	2	3	3	3.00	0	0	68.96
AQ220075	SANBENEDETTO IN PERLIS	AQ	2	2	3	2.00	2	2	68.96
CH211601	FARA SAN MARTINO	CH	2	2	3	1.00	0	0	68.96
VS220008	FRAXE	CH	2	3	3	2.00	0	0	68.96
PE230025	CATIGNANO	PE	2	3	3	1.00	0	0	68.96
AQ220057	OCRE	AQ	1	3	3	2.00	0	0	68.96
VS220024	VASTO	CH	2	3	3	1.00	0	0	68.96
AQ220101	CAROGIANO	AQ	2	2	3	2.00	2	2	68.96
PE230028	CITTA SANTANGELO	PE	1	3	1	3.00	2	2	68.96
AQ230014	CARSOLI	AQ	1	2	3	2.00	2	2	68.96
AQ230034	L'AQUILA	AQ	1	2	3	1.05	0	0	67.24
PE210014	POPOLI	PE	2	2	3	1.00	0	0	65.51
AQ220071	VILLA SANTA LUCIA DEGLI ABRUZZI	AQ	1	2	3	1.00	2	2	65.51
CH230901	CASOLI	CH	2	2	1	2.00	2	2	65.51
TE230024	PIETRACAMELA	TE	1	2	3	3.00	0	0	65.51
CH224801	TOLLO	CH	2	2	3	1.00	0	0	65.51
CH232001	FRISA	CH	2	2	3	1.00	2	2	65.51
AQ220022	L'AQUILA	AQ	1	3	3	1.00	0	0	65.51
AQ220104	OMINOI	AQ	2	2	3	1.00	2	2	65.51
AQ220010	CAPPADOCIA	AQ	2	2	3	1.00	2	2	65.51
TE220016	MONTORIO AL VOMANO	TE	2	2	2	3.00	0	0	65.51
AQ220077	COLLELONGO	AQ	1	3	1	3.00	2	2	65.51
AQ220058	LECCE NEI MARS	AQ	1	2	3	1.00	2	2	65.51
AQ220061	MORINO	AQ	1	2	3	1.00	2	2	65.51
AQ220064	PIZZOLI	AQ	2	3	3	1.00	0	0	65.51

S. MARZANO



AG220030	TE	1	3	1	3	2	1.05	0	0	63.79
TE220006	TE	1	3	1	3	2	1.05	0	0	63.79
TE220005	TE	2	3	2	1	2	2.00	0	0	62.06
CH214902	CH	2	3	1	1	3	3.00	0	0	62.06
PE230035	PE	1	3	1	3	2	1.00	0	0	62.06
PE210020	PE	2	2	1	3	3	1.00	0	0	62.06
TE230023	TE	1	2	1	1	3	3.00	0	3	62.06
AG220036	AQ	2	3	2	2	1	1.00	0	0	62.06
AQ220096	AQ	1	3	1	1	2	1.00	2	2	62.06
AQ220095	AQ	1	3	1	1	2	1.00	2	2	62.06
AG210014	AQ	1	3	1	1	2	1.00	2	2	62.06
PE210003	PE	1	3	1	1	2	1.05	3	0	60.34
AQ220011	AQ	1	2	1	3	1	1.05	2	0	60.34
AQ230004	AQ	2	2	1	3	1	2.00	0	0	58.62
PE220001	PE	1	3	1	3	1	1.00	0	0	58.62
AQ230013	AQ	1	2	1	2	1	1.00	2	2	58.62
CH232301	CH	2	2	1	3	1	2.00	0	0	58.62
PE220002	PE	1	3	1	3	1	1.00	0	0	58.62
PE230055	PE	1	2	1	3	2	2.00	0	0	58.62
TE210027	TE	1	3	1	3	1	1.00	0	0	58.62
AG210016	AQ	1	3	1	1	1	1.00	2	2	58.62
AG220017	AQ	1	3	1	3	1	1.00	0	0	58.62
AQ220016	AQ	2	2	1	3	1	2.00	0	0	58.62
AQ220049	AQ	1	3	2	1	3	1.00	0	0	58.62
PE230004	PE	1	3	1	1	3	2.00	0	0	55.17
AQ220050	AQ	1	3	1	2	2	1.00	0	0	55.17
AQ220099	AQ	1	2	1	3	2	1.00	0	0	55.17
AQ220066	AQ	1	2	1	3	1	1.00	0	0	51.72
PE230026	PE	1	3	1	1	3	1.00	0	0	51.72
AQ220004	AQ	1	2	1	3	1	1.00	0	0	51.72
VS210015	CH	1	2	1	1	1	1.00	0	0	37.93

AG220030 SAN PIERO DEL CAMERINO
 TE220006 CONTROGUERRA
 TE220005 CORROPOLI
 CH214902 TORREVECCHIA TEATINA
 PE230035 LORETO APRUTINO
 PE210020 COLLECORVINO
 TE230023 ATRI
 AG220036 SULMONA
 AQ220096 MORINO
 AQ220095 MORINO
 AG210014 PRATOLA PELICCIANA
 PE210003 CUGNOLI
 AQ220011 CASTEL DI SANGRO
 AQ230004 CORFINIO
 PE220001 ABBATEGGIO
 AQ230013 CARSOLI
 CH232301 GUARDIAGRELE
 PE220002 ABBATEGGIO
 PE230055 LORETO APRUTINO
 TE210027 ISOLA DEL GRAN SASSO D'ITALIA
 AG210016 PAGLIACCOZZO
 AG220017 COLLEPIETRO
 AQ220016 CORFINIO
 AQ220049 BARISCIANO
 PE230004 BOLOGNANO
 AQ220050 ANVERSA DEGLI ABRUZZI
 AQ220099 CAMPO DI GIOVE
 AQ220066 RIVISONDOLI
 PE230026 CARPINETO DELLA NORA
 AQ220004 CAGNANO AMITERNO
 VS210015 MONTAZZOLI

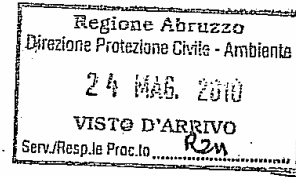
GIUNTA REGIONALE D'ABRUZZO
 Direzione Protezione Civile - Ambiente
 Servizio Gestione Rifiuti

La presente copia, composta di n. _____ fogli, è conforme all'originale esistente presso questo Servizio
 Pescara, li _____

01/11/2010
 IL FUNZIONARIO



In grigio sono evidenziate le copie in più con Determina Regionale



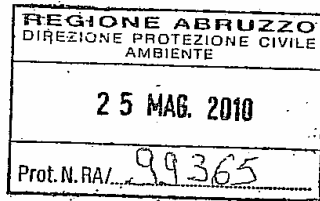
AGENZIA REGIONALE PER LA TUTELA DELL'AMBIENTE

SEDE CENTRALE

Cod. Fisc.: 91059790682 - P. I.V.A.: 01599980685

AREA PROMOZIONE, PROGETTAZIONE E PRODUZIONE ATTIVITÀ E SERVIZI

Prot. N° 65061 del 19 MAG 2010
 Rif. Vs. N° del
 (Prot. prec. N°).



Alla Regione Abruzzo
 Dirigente del Servizio Gestione Rifiuti
 Dott. Franco Gerardini
 Via Passolanciano, 75
 65100 Pescara

e p.c. Ai Direttori dei Dipartimenti provinciali
 A.R.T.A.

Oggetto: Anagrafe siti contaminati. Elaborazione algoritmo di calcolo "Indice di pericolosità" relativo alle discariche RSU dismesse che a seguito di indagini preliminari hanno evidenziato superamenti delle CSC.

In riferimento alla nota prot. n° RA/69720 del 16/04/2010 si propone per il calcolo dell'Indice di pericolosità il seguente algoritmo di calcolo:

$$Ip = m \cdot k_1 + t \cdot k_2 + s \cdot k_3 + c \cdot k_4 + fi \cdot k_5 + sg \cdot k_6 + pai \cdot k_7 + psda \cdot k_8$$

dove:

- Ip = Indice di pericolosità (normalizzato a 100);
- k_1, k_2, \dots, k_8 = Coefficiente moltiplicativo con punteggio pari a 1;
- m = matrice ambientale coinvolta


Punteggio 2 = Acque sotterranee;

Punteggio 1 = Terreno.



Certificato N° 205977
 Progettazione e attività di
 determinazioni analitiche e servizi
 connessi nel campo dell'ambiente,
 degli alimenti della tutela del
 territorio e della salute pubblica

Direzione Centrale - Viale G. Marconi, 178 - 65127 Pescara Tel.: 085/450021 Fax: 085/4500201 E-mail: dir@arta.abruzzo.it
 S.I.R.A. - C.da S. Martino - 64032 Atri (TE) Tel.: 085/8798891 Fax: 085/8798886 E-mail: sira@arta.abruzzo.it
 Dip. Prov.le di L'Aquila - Caselle di Bazzano, S.P. per Montecchio - 67100 L'Aquila Tel.: 0862/57971 Fax: 0862/579729 E-mail: dir.laquila@arta.abruzzo.it
 Dip. Prov.le di Chieti - Via Spezioli, 52 - 66100 Chieti Tel.: 0871/42321 Fax: 0871/405267 E-mail: dir.chieti@arta.abruzzo.it
 Dip. Prov.le di Pescara - Viale G. Marconi, 51 - 65126 Pescara Tel.: 085/4254527 Fax: 085/4254505 E-mail: dir.pescara@arta.abruzzo.it
 Dip. Prov.le di Teramo - P.zza Martiri Pennesi, 29 - 64100 Teramo Tel.: 0861/2565500 Fax: 0861/2565528 E-mail: dir.teramo@arta.abruzzo.it
 Dip. Sub-Prop.le di S. Salvo-Vasto - Via Monte Grappa, 1 - 66050 S. Salvo (CH) Tel.: 0873/549387 Fax: 0873/545211 E-mail: dir.salsalvo@arta.abruzzo.it





AGENZIA REGIONALE PER LA TUTELA DELL'AMBIENTE
SEDE CENTRALE

Cod. Fisc.: 91059790682 - P. I.V.A.: 01599980685

AREA PROMOZIONE, PROGETTAZIONE E PRODUZIONE ATTIVITÀ E SERVIZI

Per le discariche RSU risultate inadempienti e/o sottoposte a ulteriori verifiche dove non sono presenti dati utili ad individuare la matrice coinvolta il punteggio assegnato è pari a 2.

- *t* = *tossicità delle sostanze*

Sono state individuate le sostanze che hanno superato nelle matrici ambientali le CSC ed in relazione alla categoria di tossicità delle stesse definite dall'EPA e dall'UE, allo Slope Factor per le sostanze cancerogene e alla Dose Massima Ammissibile per le sostanze non cancerogene sono stati assegnati i seguenti punteggi:

Punteggio 3 = Arsenico, Cromo VI, Nichel, Benzene, Cloruro di vinile;

Punteggio 2 = Cadmio, Piombo, Benzo(a)antracene, benzo(a)pirene, dibenzo(a,h)antracene, benzo(b)fluorantene, benzo(k)fluorantene, crisene;

Punteggio 1 = Cromo totale, Rame, Zinco, Pirene, Etilbenzene, Toluene, Xilene, Idrocarburi con C>12, Idrocarburi con C<12, Esteri dell'acido ftalico.

Nel caso siano presenti più sostanze inquinanti l'algoritmo farà prevalere la sostanza a maggiore tossicità assegnando il punteggio più elevato.

Per le discariche RSU risultate inadempienti e/o sottoposte a ulteriori verifiche dove non sono presenti dati inerenti il superamento delle CSC da parte di una o più sostanze il punteggio assegnato è pari a 2.

- *s* = *numero di sostanze con concentrazioni superiori alle CSC*

Punteggio 3 = Numero di sostanze con concentrazioni superiori alle CSC maggiore di 3;

Punteggio 2 = Numero di sostanze con concentrazioni superiori alle CSC compreso tra 1 e 3;

Punteggio 1 = Numero di sostanze con concentrazioni superiori alle CSC pari a 1;

Per le discariche RSU risultate inadempienti e/o sottoposte a ulteriori verifiche dove non sono presenti dati inerenti il numero di sostanze che hanno superato le CSC nelle matrici ambientali il punteggio assegnato è pari a 2.

- *c* = *concentrazione delle sostanze*



Certificato n° 205977
Progettazione e attività di
determinazioni analitiche e servizi
connessi nel campo dell'ambiente,
degli alimenti della tutela del
territorio e della salute pubblica

Direzione Centrale - Viale G. Marconi, 178 - 65127 Pescara Tel.: 085/450021 Fax: 085/4500201 E-mail: info@arta.abruzzo.it
S.I.R.A. - C.da S. Marino - 64032 Atri (TE) Tel.: 085/8798891 Fax: 085/8798886 E-mail: sira@arta.abruzzo.it
Dip. Prov.le di L'Aquila - Caselle di Bazzano, S.P. per Montecchio - 67100 L'Aquila Tel.: 0862/57971 Fax: 0862/579729 E-mail: dip.laquila@arta.abruzzo.it
Dip. Prov.le di Chieti - Via Spuzioi, 52 - 66100 Chieti Tel.: 0871/42321 Fax: 0871/405267 E-mail: dip.chieti@arta.abruzzo.it
Dip. Prov.le di Pescara - Viale G. Marconi, 51 - 65126 Pescara Tel. 085/4254527 Fax: 085/4254505 E-mail: dip.pescara@arta.abruzzo.it
Dip. Prov.le di Teramo - P.zza Martiri Pennesi, 29 - 64100 Teramo Tel. 0861/2565500 Fax: 0861/2565528 E-mail: dip.teramo@arta.abruzzo.it
Dip. Sub-Prop.le di S. Salvo-Vasto - Via Monte Grappa, 1 - 66050 S. Salvo (CH) - Tel. 0873/549387 Fax: 0873/545211 E-mail: dip.salsalvo@arta.abruzzo.it



AGENZIA REGIONALE PER LA TUTELA DELL'AMBIENTE
SEDE CENTRALE

Cod. Fisc.: 91039790682 - P. I.V.A.: 01599980685

AREA PROMOZIONE, PROGETTAZIONE E PRODUZIONE ATTIVITÀ E SERVIZI

Punteggio 3 = per valori di concentrazione del contaminante maggiore del 60% del limite previsto dalle Tabelle 1 (per i terreni) e 2 (per le acque) dell'allegato 5 alla parte quarta, titolo quinto, del D.Lgs.152/06;

Punteggio 2 = per valori di concentrazione del contaminante compreso tra il 30 e il 60% del limite previsto dalle Tabelle 1 (per i terreni) e 2 (per le acque) dell'allegato 5 alla parte quarta, titolo quinto, del D.Lgs.152/06;

Punteggio 1 = per valori di concentrazione del contaminante minore del 30% del limite previsto dalle Tabelle 1 (per i terreni) e 2 (per le acque) dell'allegato 5 alla parte quarta, titolo quinto, del D.Lgs.152/06;

Nel caso siano presenti più sostanze inquinanti l'algoritmo farà prevalere il valore di concentrazione con percentuale maggiore rispetto ai limiti previsti assegnando il punteggio più elevato.

Per le discariche RSU risultate inadempienti e/o sottoposte a ulteriori verifiche dove non sono presenti dati inerenti i valori di concentrazione del contaminante che hanno superato le CSC il punteggio assegnato è pari a 2.

- *fi* = distanza da corsi d'acqua

Punteggio 3 = distanza tra il sito e il corso d'acqua minore di 50 metri;

Punteggio 2 = distanza tra il sito e il corso d'acqua compresa tra 50 e 250 metri;

Punteggio 1 = distanza tra il sito e il corso d'acqua maggiore di 250 metri;

- *sg* = soggiacenza della falda

Punteggio 3 = soggiacenza inferiori o uguale a 5 metri;

Punteggio 2 = soggiacenza compresa tra 5 e 10 metri;

Punteggio 1.5 = soggiacenza compresa tra 10 e 20 metri;


Punteggio 1 = soggiacenza maggiore di 20 metri o falda assente.



Certificato N° 205977
Progettazione e attività di
determinazioni analitiche e servizi
connessi nel campo dell'ambiente,
degli alimenti della tutela del
territorio e della salute pubblica

SINCERT

Direzione Centrale - Viale G. Marconi, 17B - 65127 Pescara Tel.: 085/450021 Fax: 085/4500201 E-mail: info@artabruzzo.it
S.I.R.A. - C.da S. Martino - 64032 Atri (TE) Tel.: 085/8798991 Fax: 085/8798986 E-mail: artabruzzo@artabruzzo.it
Dip. Prov.le di L'Aquila - Caselle di Bazzano, S.P. per Montecchio - 67100 L'Aquila Tel.: 0862/57971 Fax: 0862/57972 E-mail: artabruzzo@artabruzzo.it
Dip. Prov.le di Chieti - Via Spezioli, 52 - 66100 Chieti Tel.: 0871/42321 Fax: 0871/405267 E-mail: artabruzzo@artabruzzo.it
Dip. Prov.le di Pescara - Viale G. Marconi, 51 - 65126 Pescara Tel. 085/4254527 Fax: 085/4254505 E-mail: artabruzzo@artabruzzo.it
Dip. Prov.le di Teramo - P.zza Martiri Pennesi, 29 - 64100 Teramo Tel. 0861/2555500 Fax: 0861/2565520 E-mail: artabruzzo@artabruzzo.it
Dip. Sub-Prop.le di S. Salvo-Vasto - Via Monte Grappa, 1 - 66050 S. Salvo (CH) - Tel. 0873/549387 Fax: 0873/545211 E-mail: artabruzzo@artabruzzo.it





AGENZIA REGIONALE PER LA TUTELA DELL'AMBIENTE
SEDE CENTRALE

Cod. Fisc.: 91059790682 - P. I.V.A.: 01599980685

AREA PROMOZIONE, PROGETTAZIONE E PRODUZIONE ATTIVITÀ E SERVIZI

Nel caso siano presenti più valori l'algoritmo farà prevalere il valore di soggiacenza minore assegnando il punteggio più elevato.

- *pai* = Sito all'interno di un'area classificata a pericolosità idrogeologica

Punteggio 3 = Sito all'interno di un'area P3 (pericolosità idrogeologica molto elevata);

Punteggio 2 = Sito all'interno di un'area P2 (pericolosità idrogeologica elevata);

Punteggio 1 = Sito all'interno di un'area P1 (pericolosità idrogeologica moderata);

Punteggio 0 = Sito al di fuori di un'area a pericolosità idrogeologica;

Nel caso il sito sia ubicato in area al di fuori della copertura vettoriale della cartografia p.a.i. (bacini Tirrenici e del fiume Trigno) l'algoritmo assegnerà un punteggio pari a 2.

- *psda* = Sito all'interno di un'area classificata a pericolosità idraulica

Punteggio 3 = Sito all'interno di un'area a pericolosità idraulica;

Punteggio 0 = Sito al di fuori di un'area a pericolosità idraulica;

Nel caso il sito sia ubicato in area al di fuori della copertura vettoriale della cartografia p.s.d.a. (bacini Tirrenici e del fiume Trigno) l'algoritmo assegnerà un punteggio pari a 2.

Si rimane in attesa di Vs riscontro e si porgono Cordiali Saluti.

Il Direttore dell'Area P.P.P.A.S.

Dott.ssa Luciana Di Croce

GIUNTA REGIONALE D'ABRUZZO
Direzione Protezione Civile - Ambiente
Servizio Gestione Rifiuti

La presente copia, composta di n. 4
facciate è conforme all'originale esistente presso
questo Servizio


Pescara, li 10 OTT. 2010

IL FUNZIONARIO
[Firma]



Certificato N° 205977
Progettazione e attività di
determinazioni analitiche e servizi
connessi nel campo dell'ambiente,
degli alimenti della tutela del
territorio e della salute pubblica

Direzione Centrale - Viale G. Marconi, 170 - 66127 Pescara Tel.: 085/450024 Fax: 085/4500201 E-mail: info@artabruzzo.it
S.I.R.A. - C.da S. Martino - 64032 Atri (TE) Tel.: 085/8798891 Fax: 085/8798886 E-mail: sir@artabruzzo.it
Dip. Prov.le di L'Aquila - Caselle di Barzano, S.P. per Montecchio - 67100 L'Aquila Tel.: 0862/57971 Fax: 0862/57973 E-mail: dip.laquila@artabruzzo.it
Dip. Prov.le di Chieti - Via Speziali, 52 - 66100 Chieti Tel.: 0871/42321 Fax: 0871/405267 E-mail: dip.chieti@artabruzzo.it
Dip. Prov.le di Pescara - Viale G. Marconi, 51 - 66126 Pescara Tel.: 085/4254527 Fax: 085/4254505 E-mail: dip.pescara@artabruzzo.it
Dip. Prov.le di Teramo - P.zza Martiri Penatesi, 29 - 64100 Teramo Tel.: 0861/2565500 Fax: 0861/2565528 E-mail: dip.teramo@artabruzzo.it
Dip. Sub-Prov.le di S. Salvo-Vasto - Via Monte Grappa, 1 - 66050 S. Salvo (CH) - Tel.: 0873/549387 Fax: 0873/545211 E-mail: dip.salsalvo@artabruzzo.it





REGIONE ABRUZZO
DIREZIONE PROTEZIONE CIVILE AMBIENTE
Servizio Gestione Rifiuti
Via Passolaiciana, 75 - 65124 PESCARA - Tel. 085/7672534 fax 085/7672585

Prot. n. IRA/69720

Pescara, 16 APR 2010

All'ARTA Direzione Centrale
c.a. Dott.ssa Di Cicce
viale Marconi, 179
65100 PESCARA

Oggetto: Aggiornamento Anagrafe Siti Contaminati - elaborazione algoritmo di calcolo

Facendo seguito all'incontro tenutosi il 19/04/2010 presso il SGR con i tecnici ARTA, si chiede a Codesta Agenzia di voler elaborare un algoritmo di calcolo dell'Indice di Pericolosità relativo ai siti di discariche dismesse già inserite nell'Anagrafe dei siti contaminati di cui alla DGR 1529/06 che a seguito di indagini preliminari hanno evidenziato superamenti delle CSC. Tale algoritmo relativo al calcolo dell'indice di pericolosità è finalizzato alla definizione di una graduatoria degli interventi, dovrà tenere conto di:

- bersagli della contaminazione (falda, fiume);
- matrice ambientale interessata dalla contaminazione (terreno, falda);
- grado di tossicità dei contaminanti;
- concentrazione e numero dei contaminanti;
- ubicazione del sito rispetto a PSDA e PAT;

Cordiali saluti.

Il Dirigente del Servizio
dott. Franco GERARDINI

G

GIUNTA REGIONALE D'ABRUZZO
Direzione Provinciale Ambiente
Servizio Gestione Rifiuti


La presente copia, composta di
facciate è conforme all'originale esistente presso
questo Servizio
Pescara, li
Il FUNZIONARIO

G






TABELLA 1. Siti industriali dismessi -Scheda 1 -			
Codice	Ragione sociale	Prov	Comune
AQ100016	Zuccherificio di Avezzano	AQ	AVEZZANO
AQ100017	CE.S.AV SPA	AQ	AVEZZANO
AQ100020	DITOMPLAST SRL	AQ	AVEZZANO
AQ100027	BRUTIUM UVAE SRL	AQ	AVEZZANO
AQ100012	ATIMEC	AQ	CARSOLI
AQ100013	Eidomat Italia S.p.A.	AQ	CARSOLI
AQ100015	P.E.I. C.R.E.A.	AQ	CARSOLI
AQ100003	QUADRIFOGLIO VERDE S.R.L.	AQ	L'AQUILA
AQ100021	BRUTIUM UVAE SRL	AQ	MAGLIANO DE' MARSÌ
AQ100006	Ex Fornace Fratelli Di Carlantonio Piedicolle di Montereale	AQ	MONTEREALE
AQ100007	Fornace Nitoglia	AQ	ORICOLA
AQ100008	Fornace Corvaia	AQ	ORICOLA
AQ100023	Ex Asfalti Abruzzo	AQ	OVINDOLI
AQ100011	Commindus S.r.L.	AQ	PESCINA
AQ100010	EX COMECO/BERMAN	AQ	SAN BENEDETTO DEI MARSÌ
CH100401	SUDECO	CH	ATESSA
VS100016	EX FORNACE LATERIZI DI MARCHIOLI & DI MARTINO	CH	CASALBORDINO
CH101101	EX CONCERIA C.A.P.	CH	CHIETI
CH101102	ALU.METAL	CH	CHIETI
CH101103	EX ZUCCHERIFICIO	CH	CHIETI
CH101201	coop MAIELLA	CH	CIVITELLA MESSER RAIMONDO
CH101901	FARMINDUSTRIA SPA	CH	FRANCAVILLA AL MARE
CH103201	ENI DIV.AGIP CENTRO OLIO IMPIANTO DISMESSO PRODUZIONE INERTI	CH	PAGLIETA
VS100015		CH	POLLUTRI
CH104201	SAF SRL-SCI SRL	CH	SAN GIOVANNI TEATINO
VS100001	SOCIETA' FONDERIA DI SAN SALVO S.R.L.	CH	SAN SALVO
VS100004	VIC ITALIANA spa	CH	SAN SALVO
VS100008	ALA DISTILLERIA	CH	SAN SALVO
VS100011	ISTON LINE	CH	SAN SALVO
CH104501	ENI DIV. AGIP POZZO 3	CH	SANTA MARIA IMBARO
CH104502	ENI DIV. AGIP POZZO 5	CH	SANTA MARIA IMBARO



CH104503	ENI DIV. AGIP POZZO 6	CH	SANTA MARIA IMBARO
CH104801	FORNACE GAGLIARDI	CH	TOLLO
PE100064	Montecatini	PE	BOLOGNANO
PE100033	MARE BLU S.r.l. - ex NEW-TEX SUD S.p.a. (SIN Saline Alento)	PE	CITTA' SANT'ANGELO
PE100034	SOCIETA' ITALIANA PERIL GAS PER AZIONI	PE	CITTA' SANT'ANGELO
PE100074	Marinelli	PE	CIVITELLA CASANOVA
PE100060	LATERIFICIO FORESTE DI DE PATRE & C. snc.	PE	MONTESILVANO
PE100068	Collettiva Laterizi Vittoria	PE	MONTESILVANO
PE100065	Improta Pasquale	PE	MOSCUFO
PE100024	TECNOMET ITALIA	PE	PESCARA
PE100027	Officine meccaniche e fonderie Giuseppe Campione & Figli-srl	PE	PESCARA
PE100028	FORNACE TINARI	PE	PESCARA
PE100029	CAMUZZI GAZOMETRI SPA	PE	PESCARA
PE100031	COGOLO PESCARA S.p.A. (ex CORTANA a sua volta ex C.I.R.)	PE	PESCARA
PE100070	F.lli Ciccone s.n.c.	PE	PESCARA
PE100071	Sabatino Di Properzio s.r.l.	PE	PESCARA
PE100063	A.TI. DREHER S.p.A.	PE	POPOLI
PE100066	SA.IND. Sabbatura	PE	ROSCIANO
PE100073	Di Nicolantonio	PE	SCAFA
TE100001	ISA srl	TE	BASCIANO
TE100031	ISAT	TE	CAMPLI
TE100002	SPICA srl	TE	CASTELLI
TE100007	Ex Conceria (PUGLIA ALFREDO)	TE	CORROPOLI
TE100008	SAIG S.P.A.	TE	GIULIANOVA
TE100009	SADAM	TE	GIULIANOVA
TE100010	Fornace di Giampietro	TE	GIULIANOVA
TE100011	Oleificio Scibilia	TE	GIULIANOVA
TE100012	ADS Acciaierie del sud	TE	GIULIANOVA
TE100013	Ex cantiere Cogefar	TE	ISOLA DEL GRAN SASSO D'ITALIA
TE100014	Prefabbricati Gran Sasso	TE	ISOLA DEL GRAN SASSO D'ITALIA
TE100015	Fornace Franchi	TE	MARTINSICURO
TE100016	Cooperativa (ex fungaia)	TE	MARTINSICURO



TE100017	Di Carlantonio	TE	MONTORIO AL VOMANO
TE100018	Briko S.p.a.	TE	NERETO
TE100019	Albatex	TE	NERETO
TE100020	Otherline	TE	NERETO
TE100023	Laterizi Branella sas	TE	ROSETO DEGLI ABRUZZI
TE100024	Fornace Catarra	TE	ROSETO DEGLI ABRUZZI
TE100025	Prefabbricati Modulariodoro	TE	ROSETO DEGLI ABRUZZI
TE100026	CNG	TE	SANT'EGIDIO ALLA VIBRATA
TE100027	Val Vibrata Manifatture	TE	SANT'EGIDIO ALLA VIBRATA
TE100028	Consorzio Agrario	TE	SANT'EGIDIO ALLA VIBRATA
TE100029	Allevamento avicolo	TE	SILVI
TE100030	OMA srl	TE	TORRICELLA SICURA

	SITI D.G.R. N. 1529/06	NUOVI SITI	TOTALE
CH	18	0	18
AQ	15	2	17
PE	17/16	3	19/20
TE	24/25	15	39/40
TOTALE	73/75	20	103/105




TABELLA 1A. Siti industriali dismessi -Nuovi inserimenti- Scheda 1			
Codice	Ragione sociale	Prov	Comune
AQ100031	A.C. Plastic Renewall S.r.l.	AQ	CIVITA D'ANTINO
AQ100030	IRTI LAVORI S.p.A.	AQ	L'AQUILA
PE100075	Fratelli Ricci A. & C. S.n.c.	PE	PESCARA
PE100076	LAURETI CARBURANTI	PE	PESCARA
PE100078	Mencarelli System s.r.l. (Partita IVA: 01526660681)	PE	PESCARA
TE100040	Ex Allevamento Avicolo	TE	ARSITA
TE100041	Capannone dismesso	TE	CAMPLI
TE100039	Ditta Ivo Cretone	TE	CASTELLALTO
TE100047	Do.Mo S.r.l. di Ricci Umberto	TE	CIVITELLA DEL TRONTO
TE100033	Siderman	TE	CONTROGUERRA
TE100034	Italfer di Svoglia Giovina	TE	GIULIANOVA
TE100035	Foma	TE	GIULIANOVA
TE100042	Ex Fornace Fiore	TE	MARTINSICURO
TE100045	Deposito Autoveicoli sottoposti a sequestro giudiziale	TE	MARTINSICURO
TE100050	Ex deposito carburanti Di Sabatino	TE	ROSETO DEGLI ABRUZZI
TE100043	Ex Allevamenti	TE	SILVI
TE100048	Ex Allevamento avicolo di Marino Medori	TE	SILVI
TE100036	ex Spea	TE	TERAMO
TE100038	Ditta Cheope S.r.l.	TE	TERAMO
TE100044	Ex Villeroy & Boch - Ex Spea (Società porcellane e affini S.p.a.)	TE	TERAMO

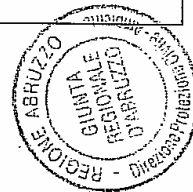
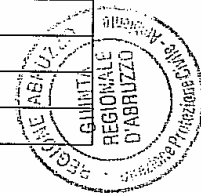
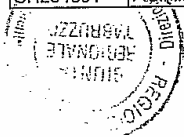
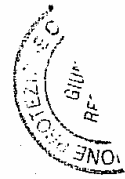


TABELLA 2. Discariche R.S.U. dismesse - Scheda 2 -

Code	Denominazione sito	Prov	Comune
AQ220105	CARBONARA	AQ	ALFEDENA
AQ220050	Sacco Rotto	AQ	ANVERSA DEGLI ABRUZZI
AQ220051	Vetiche di Malizia	AQ	ATELETA
AQ220002	Discarica	AQ	BALSORANO
AQ230030	Discarica	AQ	BALSORANO
AQ220003	Arenella	AQ	BARETE
AQ220049	Vallone Vilanno	AQ	BARISCIANO
AQ230017	Puzzillo	AQ	BARREA
AQ220004	discarica	AQ	CAGNANO AMITERNO
AQ220099	Valle di Canna	AQ	CAMPO DI GIOVE
AQ220052	Repertuso	AQ	CAMPOTOSTO
AQ220006	Discarica	AQ	CANISTRO
AQ220056	TRASOLERO	AQ	CAPISTRELLO
AQ220101	Vallone	AQ	CAPORCIANO
AQ220010	Verrecchie	AQ	CAPPADOCIA
AQ220055	Le Soiane	AQ	CARAPELLE CALVISIO
AQ230013	Piano Lombardo	AQ	CARSOLI
AQ230014	Le Prata	AQ	CARSOLI
AQ220011	discarica Pera Papera	AQ	CASTEL DI SANGRO
AQ220103	Macerine	AQ	CASTELLAFIUME
AQ220013	Fonte Regina	AQ	CERCHIO
AQ220015	La Difensa	AQ	COLLARMELE
AQ220077	Le Macere	AQ	COLLELONGO
AQ220017	Collepietro	AQ	COLLEPIETRO
AQ220016	Querceto	AQ	CORFINIO
AQ230004	Piano S. Giacomo	AQ	CORFINIO
AQ220022	L'Aquila	AQ	L'AQUILA
AQ230026	PAGANICA	AQ	L'AQUILA
AQ230034	Monte Caticchio	AQ	L'AQUILA
AQ220058	Costa Frauno	AQ	LECCE NEI MARSI
AQ230023	Molinella	AQ	MONTEREALE
AQ220061	Discarica Sabatini	AQ	MORINO
AQ220095	Carbonere	AQ	MORINO
AQ220096	Rendinara	AQ	MORINO
AQ220057	Loc. Cavalletto	AQ	OCRE
AQ220041	Vallone San Giorgio	AQ	ORTONA DEI MARSI
AQ220104	Il Campo	AQ	OVINDOLI
AQ220042	Valle della Noce	AQ	PERETO
AQ220019	Discarica Comunale	AQ	PESCASSEROLI



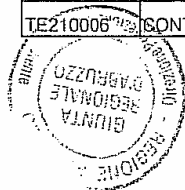
AQ220063	Puzzillo	AQ	PESCOCOSTANZO
AQ230006	discarica	AQ	PETTORANO SUL GIZIO
AQ220064	Caprareccia	AQ	PIZZOLI
AQ210014	Discarica	AQ	PRATOLA PELIGNA
AQ220066	Costa Verde	AQ	RIVISONDOLI
AQ210004	Loc. Giardino	AQ	ROCCACASALE
AQ230008	Giardino	AQ	ROCCACASALE
AQ230022	La Macchia II	AQ	SAN BENEDETTO IN PERILLIS
AQ220030	ex discarica	AQ	SAN PIO DELLE CAMERE
AQ220036	Noce Mattei	AQ	SULMONA
AQ220037	Discarica	AQ	SULMONA
AQ230018	Campo Boario	AQ	TAGLIACOZZO
AQ230032	Discarica comunale Colonnelle	AQ	TAGLIACOZZO
AQ220071	Colle Pastine	AQ	VILLA SANTA LUCIA DEGLI ABRUZZI
CH210401	Selvuccia 1	CH	ATESSA
CH220401	selvuccia II	CH	ATESSA
CH230901	COSTE MARTINO	CH	CASOLI
CH211201	Piano risorgimento	CH	CIVITELLA MESSER RAIMONDO
CH221301	Fonticelle	CH	COLLEDIMACINE
CH211601	TRE VALLONI	CH	FARA SAN MARTINO
CH221801	LOC. PIANO CASTELLO	CH	FOSSACESIA
CH231801	Dietro cimitero	CH	FOSSACESIA
CH232001	FIUME FELTRINO	CH	FRISA
CH232101	Brecciarola	CH	GESSOPALENA
CH232301	Colle Barone	CH	GUARDIAGRELE
CH232302	Brugniti	CH	GUARDIAGRELE
CH222401	Colle Cieco	CH	LAMA DEI PELIGNI
CH212501	Loc.C.da Serre I	CH	LANCIANO
CH212503	loc. Serre II	CH	LANCIANO
CH212701	Loc. Montupoli	CH	MIGLIANICO
CH233001	S.Giacomo	CH	ORSOGNA
CH233002	S.BERNARDINO	CH	ORSOGNA
CH213101	LOC. FOSSO RICCIO	CH	ORTONA
CH213201	Loc. Ripa	CH	PAGLIETA
CH213301	Carriera	CH	PALENA
CH233301	Ponte Serrigone	CH	PALENA
CH233501	c.da Colle	CH	PENNAPIEDIMONTE
CH233601	Loc. Santa Maria	CH	POGGIOFIORITO
CH213901	C.da Feudo1	CH	RIPA TEATINA
CH234001	Fagnito	CH	ROCCA SAN GIOVANNI



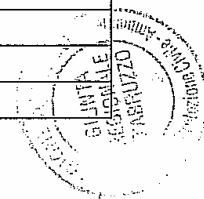
CH224202	ZONA SALARA	CH	SAN GIOVANNI TEATINO
CH224301	loc. Cave	CH	SAN MARTINO SULLA MARRUCINA
CH234401	c.da capo le Vigne	CH	SAN VITO CHIETINO
CH234402	Loc. Feltrino	CH	SAN VITO CHIETINO
CH234701	VALLE DEI DIECI(PAGLIARONE)	CH	TARANTA PELIGNA
CH224801	Ripa Rossa	CH	TOLLO
CH214901	Valle dell'inferno 1	CH	TORREVECCHIA TEATINA
CH214902	Valle dell'inferno 2	CH	TORREVECCHIA TEATINA
CH225201	C.da Capo Croce	CH	VACRI
CH215301	Fonte grande	CH	VILLAMAGNA
CH215302	Contrada Piana- Pian di mare	CH	VILLAMAGNA
PE220001	Discarica comunale Cusano	PE	ABBATEGGIO
PE220002	Discarica comunale Fonte Altura	PE	ABBATEGGIO
PE230004	Discarica Piano d'Orta	PE	BOLOGNANO
PE220005	Discarica comunale Tavo	PE	CAPPELLE SUL TAVO
PE210002	Discarica comunale	PE	CARAMANICO TERME
PE230024	discarica comunale	PE	CARPINETO DELLA NORA
PE230026	Discarica comunale La Fara	PE	CARPINETO DELLA NORA
PE220003	Discarica comunale Decontra	PE	CATIGNANO
PE230025	Discarica comunale Micarone	PE	CATIGNANO
PE220004	Discarica Zampacorta	PE	CEPAGATTI
PE230028	Discarica comunale S. Agnese	PE	CITTA' SANT'ANGELO
PE230030	Discarica temporanea	PE	CITTA' SANT'ANGELO
PE210019	Discarica comunale	PE	CIVITAQUANA
PE230056	DISCARICA COMUNALE	PE	CIVITELLA CASANOVA
PE210020	C.da Caparrone	PE	COLLECORVINO
PE210003	Discarica Comunale	PE	CUGNOLI
PE230057	Piano Cautolo	PE	CUGNOLI
PE230018	ex discarica Garagnani	PE	ELICE
PE230017	Patilli	PE	FARINDOLA
PE230010	Discarica Mazzamoro	PE	LETTOMANOPPELLO
PE230049	Discarica Cese	PE	LETTOMANOPPELLO
PE230035	Discarica Comunale C.da Gomma I	PE	LORETO APRUTINO
PE230055	Discarica comunate Gomma II	PE	LORETO APRUTINO
PE230011	Discarica Ponte Alba	PE	MANOPPELLO
PE230058	Discarica Comunale Colle croce	PE	MONTEBELLO DI BERTONA
PE230033	Discarica comunale	PE	MONTESILVANO
PE230031	Discarica comunale	PE	MOSCUFO
PE210008	discarica comunale	PE	NOCCIANO



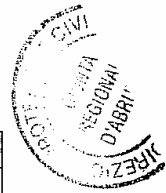
PE210009	Discarica comunale Colle Freddo	PE	PENNE
PE220007	Discarica comunale S. Maria Mirabello	PE	PENNE
PE230059	Colle Freddo	PE	PENNE
PE210021	Discarica comunale	PE	PESCARA
PE210007	Discarica Comunale	PE	PIANELLA
PE210011	Discarica comunale Quadrelle	PE	POPOLI
PE210014	Discarica Spineto	PE	POPOLI
PE230046	Discarica Colle della Lucertola	PE	ROCCAMORICE
PE230053	Discarica Il Valzo	PE	ROCCAMORICE
PE210001	Discarica Comunale	PE	SAN VALENTINO IN ABRUZZO CITERIORE
PE230041	Casella	PE	SANT'EUFEMIA A MAIELLA
PE210012	Discarica Comunale	PE	SERRAMONACESCA
PE230016	Discarica comunale Santa Teresa	PE	SPOLTORE
PE230014	Discarica comunale	PE	TOCCO DA CASURIA
PE230043	Discarica comunale	PE	VILLA CELIERA
TE230004	S.P. PER COLLE MESOLE	TE	ARSITA
TE210030	Discarica R.S.U. ed assimilati	TE	ATRI
TE230023	Cavallo morto	TE	ATRI
TE210023	S.ARCANGELO	TE	BELLANTE
TE210022	Discarica R.S.U.	TE	BISENTI
TE210020	Cesenà-Palmara	TE	CAMPLI
TE230020	S. GIACOMO	TE	CANZANO
TE210024	COLLE COCCU	TE	CASTELLALTO
TE210012	Discarica Comunale	TE	CASTELLI
TE220017	FOSSO CRETONI	TE	CASTELLI
TE210018	Piane di S. Donato	TE	CASTIGLIONE MESSER RAIMONDO
TE230007	VILLA VIOLANTE	TE	CERMIGNANO
TE210002	SODERA	TE	COLLEDARA
TE220006	Coste Tronto	TE	CONTROGUERRA
TE220005	Ravigliano	TE	CORROPOLI
TE210019	DISCARICA COLLERANESCO	TE	GIULIANOVA
TE210027	TEMBRIETTA	TE	ISOLA DEL GRAN SASSO D'ITALIA
TE210028	C.da ALTAVILLA	TE	MONTORIO AL VOMANO
TE220016	PAGANI	TE	MONTORIO AL VOMANO
TE230005	C.DA VIBRATA	TE	NERETO
TE230012	Fosso Cretone	TE	PENNA S.ANDREA
TE230024	Collelungo	TE	PIETRACAMELA
TE210007	COLLE MORINO	TE	PINETO
TE210006	CONTRADA FRISCHIA	TE	ROSETO DEGLI ABRUZZI



TE220011	COLLE QUATTRINO	TE	ROSETO DEGLI ABRUZZI
TE220013	CORTINO COLLE MAGNONE	TE	ROSETO DEGLI ABRUZZI
TE230013	FIUME VOMANO	TE	ROSETO DEGLI ABRUZZI
TE230014	COSTE LANCIANO	TE	ROSETO DEGLI ABRUZZI
TE220001	SANTUCCI/MONTICELLI	TE	TERAMO
TE220018	POGGIO CONO	TE	TERAMO
TE210016	Salinello	TE	TORTORETO
TE230016	Costa Cavallo	TE	VALLE CASTELLANA
TE230017	Costa Cavallo	TE	VALLE CASTELLANA
VS220001	Discarica comunale	CH	ARCHI
VS230016	Ex discarica	CH	BOMBA
VS230002	Discarica comunale	CH	BORRELLO
VS210001	Discarica comunale	CH	CARPINETO SINELLO
VS230015	Discarica comunale	CH	CARPINETO SINELLO
VS220002	Discarica comunale	CH	CASALBORDINO
VS230022	Discarica comunale	CH	CASALBORDINO
VS220003	Discarica Comunale	CH	CASTELGUIDONE
VS220004	Discarica Comunale	CH	CASTIGLIONE MESSER MARINO
VS220005	Discarica Comunale	CH	CELENZA SUL TRIGNO
VS230023	Discarica comunale	CH	CUPELLO
VS210008	Aia Antica	CH	FALLO
VS220008	Discarica comunale	CH	FRAINE
VS210011	Discarica comunale	CH	GISSI
VS220026	Difesa	CH	LISCIA
VS210015	Discarica comunale	CH	MONTAZZOLI
VS230021	Discarica comunale	CH	MONTEBELLO SUL SANGRO
VS220033	Discarica comunale	CH	MONTEODORISIO
VS210018	Discarica comunale	CH	PENNADOMO
VS230027	Discarica comunale	CH	PIZZOFERRATO
VS210022	Gavone	CH	POLLUTRI
VS220014	Discarica comunale	CH	ROCCASCALEGNA
VS230017	Neviera (ex discarica)	CH	ROCCASCALEGNA
VS220032	Discarica comunale	CH	ROCCASPINALVETI
VS220015	Discarica comunale	CH	ROIO DEL SANGRO
VS230011	Discarica comunale	CH	SAN BUONO
VS220017	Discarica comunale	CH	SAN GIOVANNI LIPIONI
VS220018	Discarica comunale	CH	SAN SALVO
VS210028	Discarica comunale	CH	SCERNI



VS210030	Discarica comunale	CH	TORINO DI SANGRO
VS220020	Discarica comunale	CH	TORREBRUNA
VS220021	Discarica comunale	CH	TORREBRUNA
VS230018	Discarica comunale	CH	TORREBRUNA
VS220022	Discarica comunale	CH	TUFILLO
VS220023	Ex discarica comunale	CH	VASTO
VS220024	Ex discarica comunale	CH	VASTO
VS230013	Discarica comunale	CH	VASTO
VS220030	Discarica comunale	CH	VILLA SANTA MARIA



	SITI D.G.R. N. 1529/06	NUOVI SITI	TOTALE
CH	75	6	81
AQ	53	4	57
PE	42	0	42
TE	33	4	37
TOTALE	203	14	217



TABELLA 2. Discariche R.S.U. dismesse- Nuovi inserimenti

Codice	Denominazione sito	Prov	Comune
AQ230038	Discarica	AQ	PESCASSEROLI
AQ230035	Foro Boario	AQ	TAGLIACOZZO
AQ230036	Termine	AQ	TAGLIACOZZO
AQ230037	La cava	AQ	TAGLIACOZZO
CH235102	SEAB-SCURTI	CH	CHIETI
CH235103	DRAGAGGIO DEL PONTE	CH	CHIETI
CH235104	ACA S.P.A.	CH	CHIETI
CH235107	Madonna del Freddo	CH	CHIETI
CH235105	San Nicola - Colle San Donato	CH	FARA FILIORUM PETRI
VS230030	Bosco Mottice	CH	SAN SALVO
TE230033	Via Ascolana snc.	TE	ALBA ADRIATICA
TE210036	Vecchia discarica	TE	COLONNELLA
TE210037	LA TORRE	TE	TERAMO
TE230036	Teramo-Mare Il Lotto	TE	TERAMO

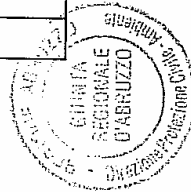
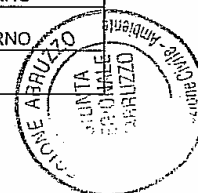
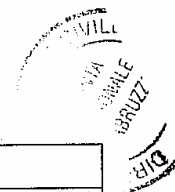
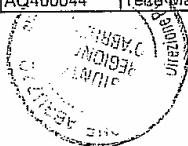


TABELLA 4. Siti oggetto di abbandono incontrollato di rifiuti - Scheda 4 -

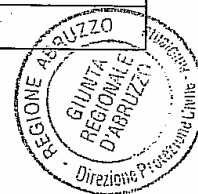
Codice	Denominazione del sito	Località	Prov	Comune
AQ400134	Santa Lucia	Stada Provinciale per San Benedetto Perillis	AQ	ACCIANO
AQ400135	Via Aterno S.S. 261 Km 30,800	—	AQ	ACCIANO
AQ400136	—	Primo Ponte di Beffi S.S. 261	AQ	ACCIANO
AQ400137	Succiano	Vallone Ignindola	AQ	ACCIANO
AQ400001	—	Via Ponte della Madonna	AQ	AIELLI
AQ400002	—	Margine	AQ	AIELLI
AQ400003	—	Cave di ghiaia	AQ	AIELLI
AQ400004	—	Pentima	AQ	AIELLI
AQ400005	—	Circonfucense - Cave di ghiaia	AQ	AIELLI
AQ400006	—	Zona Campocavallo	AQ	AIELLI
AQ400007	—	Via Cipressa	AQ	AIELLI
AQ400018	Parco	—	AQ	AVEZZANO
AQ400019	S. Antonio	S. Antonio	AQ	AVEZZANO
AQ400022	Ex Zuccherificio	Nucleo industriale	AQ	AVEZZANO
AQ400024	Zona stadio	Cese di Avezzano	AQ	AVEZZANO
AQ400025	TERMINE	Panoramica Sud - Via delle Olimpiadi	AQ	AVEZZANO
AQ400026	CASE INCILE	Nucleo Industriale - Via Nobel	AQ	AVEZZANO
AQ400028	PARCO-VIA SAN FRANCESCO	Parco - Via S. Francesco	AQ	AVEZZANO
AQ400029	—	Panoramica Sud - Via delle Vittime Civili	AQ	AVEZZANO
AQ400030	—	Parco - Via Peschio Vicale	AQ	AVEZZANO
AQ400031	—	Vallone di S. Lucia	AQ	AVEZZANO
AQ400032	Cunicoli di Claudio	Via Nobel	AQ	AVEZZANO
AQ400033	PALOMBARA	Valle Solegara	AQ	AVEZZANO
AQ400178	Curva delle fontanelle	Cese	AQ	AVEZZANO
AQ400179	Colle Cento Coppe	Cese	AQ	AVEZZANO
AQ400008	Madonna della Valle	—	AQ	BARETE
AQ400150	Fonte Onica	Fraz. Tarignano	AQ	BARETE
AQ400124	Le Cortine	Frazione Petogna	AQ	BARISCIANO
AQ400141	SORGENTE LA PULCIARA	S. SEBASTIANO	AQ	BISEGNA
AQ400160	LUNARIO	—	AQ	CAGNANO AMITERNO
AQ400161	—	S.S. 260 Cagnano	AQ	CAGNANO AMITERNO
AQ400009	Ex Cava	San Pietro	AQ	CAPESTRANO



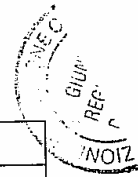

AQ400010	Capo d'acqua	--	AQ	CAPESTRANO
AQ400156	--	Strada interpodereale Paganica di Montereale/Capitignano	AQ	CAPITIGNANO
AQ400011	Pineta "Scio"	Strada Provinciale per Monte Sabinese	AQ	CARSOLI
AQ400012	Fagneta - Tufo Alto	Strada provinciale per Pescorocchiano	AQ	CARSOLI
AQ400013	Garofanomano	--	AQ	CARSOLI
AQ400118	Colli di Montebovi	strada Carsoli-Colli di Montebovi	AQ	CARSOLI
AQ400119	--	strada Carsoli-Monte Sabinese	AQ	CARSOLI
AQ400120	Minicuccio	--	AQ	CARSOLI
AQ400121	--	Cimitero Pietrasecca	AQ	CARSOLI
AQ400122	--	via delle Ripi	AQ	CARSOLI
AQ400123	--	Str. Comunale Pietrasecca e provinciale per Tufo	AQ	CARSOLI
AQ400138	Macerine	--	AQ	CASTELLAFIUME
AQ400139	--	Pagliara	AQ	CASTELLAFIUME
AQ400140	PIETRA PILOZZA	--	AQ	CASTELLAFIUME
AQ400014	--	Strada Comunale Gagliano-Secinaro	AQ	CASTELVECCHIO SUBEQUO
AQ400015	--	Strada Comunale Gagliano - Secinaro	AQ	CASTELVECCHIO SUBEQUO
AQ400016	--	Rio Pie delle Dune	AQ	CASTELVECCHIO SUBEQUO
AQ400034	Piazzale Casolare	Strada 18 Circumfucenze	AQ	CERCHIO
AQ400177	FONTE REGINA	Strada Comunale Fonte Regina	AQ	CERCHIO
AQ400125	--	Frazione Casale, strada vecchia per Anversa	AQ	COCULLO
AQ400126	--	Cocullo-Carrilo	AQ	COCULLO
AQ400127	--	Strada per Carrilo	AQ	COCULLO
AQ400173	CAVE DI PIETRA	--	AQ	FOSSA
AQ400037	Montorio	Via vicinate Montorio	AQ	GAGLIANO ATERNO
AQ400181	MAGRANO	--	AQ	GAGLIANO ATERNO
AQ400035	cimitero	cimitero	AQ	GIOIA DEI MARSÌ
AQ400112	Ex Cava	Via Legrette	AQ	GIOIA DEI MARSÌ
AQ400038	Area Palazzetto dello Sport	Strada Comunale Pannate	AQ	INTRODACQUA
AQ400039	Vallone Streghe	Camarda - Filetto	AQ	L'AQUILA
AQ400040	Valle Facchini	Strada Provinciale 103 Filetto - Pescomaggiore	AQ	L'AQUILA
AQ400041	Vallone Santi Padri	Camarda - Filetto	AQ	L'AQUILA
AQ400043	Cesarano	Strada Comunale Camrda - Aragno	AQ	L'AQUILA
AQ400044	Tetta Marana	S. Gregorio	AQ	L'AQUILA



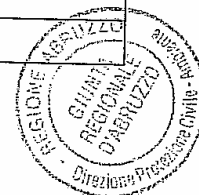
AQ400045	S. Greogorio	Strada Comunale S.Gregorio - Paganica	AQ	L'AQUILA
AQ400046	--	Strada Provinciale di Sassa Km. 6,200-6,600	AQ	L'AQUILA
AQ400047	--	Strada Statale 80 per Campotosto Km 16,300	AQ	L'AQUILA
AQ400048	--	Strada Statale 80 per Arischia Km 11,000	AQ	L'AQUILA
AQ400049	Fosso Chiavone	--	AQ	L'AQUILA
AQ400050	Colle dei Bracchi	Roio Poggio	AQ	L'AQUILA
AQ400051	Colle Meruci	Roio	AQ	L'AQUILA
AQ400052	--	Strada Comunale Roio Piano - Lucoli	AQ	L'AQUILA
AQ400056	Aquilentro	Bazzano	AQ	L'AQUILA
AQ400058	Femmina moria	Strada Comunale per Aragno	AQ	L'AQUILA
AQ400060	La Cona	Strada per S. Onofrio	AQ	L'AQUILA
AQ400061	--	Strada per "La Cona"	AQ	L'AQUILA
AQ400063	--	Strada Provinciale per Collebrincioni	AQ	L'AQUILA
AQ400064	--	Strada Provinciale per Collebrincioni	AQ	L'AQUILA
AQ400065	--	Strada per S. Onofrio	AQ	L'AQUILA
AQ400066	F.te Novara	Menzano di Preturo	AQ	L'AQUILA
AQ400068	Contrada Cavalli	Torrente Raio	AQ	L'AQUILA
AQ400069	--	Strada Provinciale tra Poggio S.Maria a Collemare	AQ	L'AQUILA
AQ400070	La Croce	Strada Provinciale per Collebrincioni	AQ	L'AQUILA
AQ400071	Fosso della Quaglia	Arischia	AQ	L'AQUILA
AQ400072	Le Castagne	Strada Provinciale per Aragno	AQ	L'AQUILA
AQ400073	Vallone Santa Barbara	Strada provinciale per Aragno - Camarda	AQ	L'AQUILA
AQ400144	Ex Demolitore ADAMO	S.S. 80 loc. Pettino	AQ	L'AQUILA
AQ400148	Madonna della Cona	--	AQ	L'AQUILA
AQ400149	Contrada Cavalli	Sassa	AQ	L'AQUILA
AQ400155	--	Civita di Bagno	AQ	L'AQUILA
AQ400162	Fonte degli Archi	Arischia presso campo sportivo	AQ	L'AQUILA
AQ400166	Vemarice	Assergi	AQ	L'AQUILA
AQ400168	Muraglione	Arischia	AQ	L'AQUILA
AQ400169	Ex Cava	--	AQ	L'AQUILA
AQ400171	L'Aquila	via Montesilvano	AQ	L'AQUILA
AQ400180	--	Loc. cimitero	AQ	L'AQUILA
AQ400184	--	Aragno (strada per Camarda)	AQ	L'AQUILA





AQ400188	Venere-Precaccia	Paganica	AQ	L'AQUILA
AQ400189	--	Tempera	AQ	L'AQUILA
AQ400190	Le Fontanelle	Tempera	AQ	L'AQUILA
AQ400191	Ponte fiume Alerno	Onna	AQ	L'AQUILA
AQ400074	Località Via Romana	Via Romana	AQ	MAGLIANO DE' MARSÌ
AQ400075	--	Via Circonvallazione	AQ	MAGLIANO DE' MARSÌ
AQ400076	Poiano	Via Poiano	AQ	MAGLIANO DE' MARSÌ
AQ400077	Ex cava "Graziani strade"	Via Antrosano	AQ	MAGLIANO DE' MARSÌ
AQ400078	Via del Cimitero - Frazione Marano	Via del Cimitero - Frazione Marano	AQ	MAGLIANO DE' MARSÌ
AQ400079	Ex Cava S.A.R.A. - Graziani Strade	Via Antrosano	AQ	MAGLIANO DE' MARSÌ
AQ400080	Vallone "La Vara"	Via Tratturo	AQ	MASSA D'ALBE
AQ400081	Terreno	Chiuselle-Vicenne	AQ	MASSA D'ALBE
AQ400082	Terreno	Via Romana	AQ	MASSA D'ALBE
AQ400143	--	Campo di sotto	AQ	MASSA D'ALBE
AQ400183	--	Mainuccia (Fraz. Forne)	AQ	MASSA D'ALBE
AQ400187	Campo di sotto	Lungo la strada Palentina	AQ	MASSA D'ALBE
AQ400114	Mondragone	--	AQ	MONTEREALE
AQ400115	Pacino	Interpodereale dopo abitato di Aringo	AQ	MONTEREALE
AQ400116	Puzzone	Strada Provinciale Umbra bivio Busci	AQ	MONTEREALE
AQ400151	--	Strada Provinciale per S. Vittoria	AQ	MONTEREALE
AQ400152	Verrico	Colle Verrico	AQ	MONTEREALE
AQ400153	--	Strada Interpodereale Ville di Fano- Verrico	AQ	MONTEREALE
AQ400154	Pezze	Strada interpodereale Ville di Fano - Cesaproba	AQ	MONTEREALE
AQ400157	--	S.p. marana-cabbia	AQ	MONTEREALE
AQ400158	--	Strada Comunale Marane	AQ	MONTEREALE
AQ400159	Colle della Gabbia	Strada Comunale Gabbia-monte Gabbia	AQ	MONTEREALE
AQ400083	--	Via Circonvallazione	AQ	ORTONA DEI MARSÌ
AQ400084	Ponte Ferrovia	Strada Interpodereale	AQ	ORTONA DEI MARSÌ
AQ400085	--	Via Santa Maria	AQ	ORTONA DEI MARSÌ
AQ400086	Ponte	Frazione di Aschi	AQ	ORTONA DEI MARSÌ
AQ400087	--	Colle Santo Stefano	AQ	ORTONA DEI MARSÌ
AQ400146	--	San Polito, Piana dei Santi	AQ	OVINDOLI
AQ400147	Cimitero Ovindoli Capoluogo	--	AQ	OVINDOLI




AQ400090	S. Antonio - Pacchetto	-	AQ	PERETO
AQ400142	LUPARA	Valle Lupara	AQ	PESCINA
AQ400185	Carpineto	Carpineto	AQ	PESCOCOSTANZO
AQ400020	-	piazzola di sosta	AQ	PETTORANO SUL GIZIO
AQ400094	-	Campanaro	AQ	PETTORANO SUL GIZIO
AQ400128	Colle Bardicco	Fossa Ranne	AQ	PIZZOLI
AQ400167	FOSSO DELLE CESE	-	AQ	PIZZOLI
AQ400170	LE CAFASSE "I CERRI"	-	AQ	PIZZOLI
AQ400129	Colle Scoppia	Vallone	AQ	POGGIO PICENZE
AQ400130	-	Mariale	AQ	POGGIO PICENZE
AQ400095	--	Ponte la Torre	AQ	PRATOLA PELIGNA
AQ400096	--	Ravara Bianca	AQ	PRATOLA PELIGNA
AQ400098	-	Via dei Giardini	AQ	PRATOLA PELIGNA
AQ400099	-	Fonte Sant'Angelo	AQ	PRATOLA PELIGNA
AQ400100	--	Piano La Torre	AQ	PRATOLA PELIGNA
AQ400101	--	Ravara Bianca	AQ	PRATOLA PELIGNA
AQ400102	-	Ponte Franisco	AQ	PRATOLA PELIGNA
AQ400103	--	Ponte La Torre - Strada Provinciale Molfese	AQ	PRATOLA PELIGNA
AQ400186	Monte S. Cosimo	Di fronte alla ex discarica	AQ	PREZZA
AQ400106	Canapine	Vicenne	AQ	ROCCA DI BOTTE
AQ400131	Calvitto	S.S. 17	AQ	ROCCA PIA
AQ400132	Serra Tecchele	Tecchete	AQ	ROCCARASO
AQ400133	--	Campo Rosso	AQ	SAN PIO DELLE CAMERE
AQ400182	--	Via per Viano	AQ	SANTO STEFANO DI SESSANIO
AQ400107	Ex Cava	Pompei	AQ	SCURCOLA MARSICANA
AQ400192	-	La Valle	AQ	SECINARO
AQ400108	--	La Cona	AQ	SULMONA
AQ400176	Noce Mattei	Noce Mattei	AQ	SULMONA
AQ400117	Termine	Frazione Villa San Sebastiano	AQ	TAGLIACOZZO
AQ400163	Ponte Ruella	S.P. per Castiglione Km. 13,400	AQ	TORNIMPARTE
AQ400164	Tratturo	s.c. Capo la Villa - Capo d'Acqua	AQ	TORNIMPARTE
AQ400165	La Croce	S.P. Villagrande-A24	AQ	TORNIMPARTE
AQ400174	-	colle massimo	AQ	TORNIMPARTE



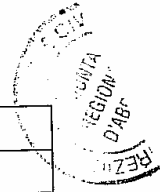
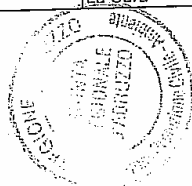
AQ400175	--	Feociara	AQ	TORNIMPARTE VILLA SANTA LUCIA DEGLI ABRUZZI
AQ400109	Scarafano	Strada Statale 602 Km 12,000	AQ	VITTORITO
AQ400111	Ex Cava	Vallone del Barone ZONA INDUSTRIALE CONTRADA SALETTI	CH	ATESSA
CH400401	ex Cava grassì	Vignale	CH	BOMBA
VS400040	Vignale	Contrada Piano della Noce	CH	CASALBORDINO
VS400038	Contrada Piano della Noce	Piana Sabelli	CH	CASALBORDINO
VS400039	Piana Sabelli	loc Campo Sportivo	CH	CASALINCONTRADA
CH400801	--	C.da Grottarimposta	CH	CASOLI
CH400901	C.da Grottarimposta	Santa Filomena zona industriale	CH	CHIETI
CH401104	via Vella 42	via M Gelber	CH	CHIETI
CH401105	--	via M.Gelber	CH	CHIETI
CH401106	via M.Gelber	zona industriale	CH	CHIETI
CH401107	--	zona industriale di Chieti Scalo	CH	CHIETI
CH401108	--	Liberica	CH	CUPELLO
VS400041	Liberica	Fondo Valle Dentalo da S.Leonardo-Bivio Vacri-Filetto	CH	FILETTO
CH401701	Dentalo 1	Fondo Valle Dentalo da S.Leonardo-Bivio Vacri-Filetto.	CH	FILETTO
CH401702	Dentalo 2	Dietro cimilero	CH	FOSSACESIA
CH401801	--	Fonte del Fico	CH	FOSSACESIA
CH401802	--	Fonte del Fico	CH	FOSSACESIA
CH401803	--	Via Pedemontana	CH	FOSSACESIA
CH401804	--	C.da Coderuto	CH	FRANCAVILLA AL MARE
CH401901	--	Valle Anzuca	CH	FRANCAVILLA AL MARE
CH401902	--	Valle Anzuca	CH	FRANCAVILLA AL MARE
CH401903	--	Valle Anzuca	CH	FRANCAVILLA AL MARE
CH401904	--	Valle Anzuca	CH	FRANCAVILLA AL MARE
CH401905	--	Valle Anzuca LOCALITA' S.LUCIA- PEDICONE	CH	GUARDIAGRELE
CH402301	TORRENTE VESOLA	S.LEONARDO; Fondo valle Dentalo da S.Leonardo-Bivio	CH	GUARDIAGRELE
CH402302	FOSSO DENTALO	PONTE LAIO-CAPRAFICO	CH	GUARDIAGRELE
CH402303	SPONDE TORRENTE LAIO	Caporosso	CH	GUARDIAGRELE
CH402306	Caporosso	PONTE S.ONOFRIO-FIUME SANGRO	CH	LANCIANO
CH402501	--	VILLA PASQUINI	CH	LANCIANO
CH402507	villa Pasquini	PONTE SANGRO	CH	LANCIANO
CH402508	C.DA CERRATINA			



CH402601	in pieno centro abitato	Nel centro di Lettopalena	CH	LETTOPALENA
VS400035	Scosse	Scosse	CH	MONTEODORISIO
CH403101	Foce Moro, Punta dell'Acqua Bella	C.da San Leonardo	CH	ORTONA
CH403102	Villa Civitaresse	Zona depuratore Civitaresse	CH	ORTONA
CH403103	VILLA PINCIONE	Strada Casino Vezzani-Villa Pincione	CH	ORTONA
VS400045	Fonte Maiorine	Fonte Maiorine	CH	PIZZOFERRATO
CH403601	Località MORO	Località MORO	CH	POGGIOFIORITO
CH403602	COSTE CARBONETTI	COSTE CARBONETTI	CH	POGGIOFIORITO
CH403603	Loc. Ceruccia	Ceruccia	CH	POGGIOFIORITO
VS400036	Fosso delle Donne	Fosso delle Donne	CH	POLLUTRI
CH404001	Valle S.Maria-S.P. ex adriatica 16	Valle S.Maria-S.P. ex adriatica 16	CH	ROCCA SAN GIOVANNI
CH404002	Fontanelli 1	Fontanelli 1	CH	ROCCA SAN GIOVANNI
CH404003	Fontanelli 2	Fontanelli 2	CH	ROCCA SAN GIOVANNI
CH404004	Fontanelli 3	Fontanelli 3	CH	ROCCA SAN GIOVANNI
CH404101	--	MARCAZILLI	CH	ROCCAMONTEPIANO
CH404102	--	DELLA GRAVA	CH	ROCCAMONTEPIANO
CH404105	Pomaro	Pomaro	CH	ROCCAMONTEPIANO
CH404106	loc. Coste	Coste	CH	ROCCAMONTEPIANO
VS400043	Depuratore	Finocchieto	CH	ROCCASCALEGNA
CH404201	via Alerno(tra n° civici 165-167) verso fiume Pescara	zona industriale	CH	SAN GIOVANNI TEATINO
CH404301	COLLE CRUDELE	COLLE CRUDELE	CH	SAN MARTINO SULLA MARRUCINA
CH404302	loc. Cave	loc. Cave	CH	SAN MARTINO SULLA MARRUCINA
VS400034	Contrada Prato	Contrada Prato	CH	SAN SALVO
CH404401	cavalcavia lungo autostrada A14	abband. lungo cavalcavia autostrada A14	CH	SAN VITO CHIETINO
CH404402	Vicende	Vicende	CH	SAN VITO CHIETINO
VS400026	Fondo valle Sinello	C.da Bardella	CH	SCERNI
VS400027	Ponte Ragna "I Laghi"	Colle Marollo	CH	SCERNI
VS400028	Vallone Cupo	Colle Marollo	CH	SCERNI
VS400029	Ripe prima di arrivare al fiume	Osento	CH	SCERNI
VS400030	Ex deviazione fondo valle Sinello	Bardella	CH	SCERNI
VS400031	Vicino abitazione Macchia	Bardella	CH	SCERNI
VS400033	Tiro al piattello	Ragna	CH	SCERNI
CH404701	Aia del ponte	Aia del ponte	CH	TARANTA PELIGNA

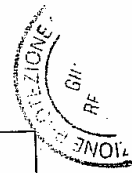
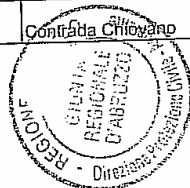


CH404801	C.da San Pietro	C.da San Pietro	CH	TOLLO
VS400037	Civitella	Civitella	CH	TORREBRUNA
CH404901	Valle dell'Inferno	Valle dell'Inferno	CH	TORREVECCHIA TEATINA
VS400001	Colle Pizzuto	Colle Pizzuto	CH	VASTO
VS400002	Pezzo del Marchese	Pezzo del Marchese	CH	VASTO
VS400003	Salce	Salce Ex S.S. 16 per S.Salvo	CH	VASTO
VS400004	Salce	Salce ex S.S. 16 per S.Salvo	CH	VASTO
VS400005	Cunicella	Cunicella	CH	VASTO
VS400007	San Biagio	San Biagio	CH	VASTO
VS400008	Maddalena	Maddalena	CH	VASTO
VS400009	Cupa	Cupa	CH	VASTO
VS400010	Cupa	Cupa	CH	VASTO
VS400011	Cupa	Cupa	CH	VASTO
VS400013	Zimarino	Zimarino	CH	VASTO
VS400014	Zimarino	Zimarino	CH	VASTO
VS400015	Zimarino	Zimarino	CH	VASTO
VS400016	Zimarino	Zimarino	CH	VASTO
VS400017	Zimarino	Zimarino	CH	VASTO
VS400018	Zimarino	Via Zimarino	CH	VASTO
VS400019	Torre Sinello	Torre Sinello	CH	VASTO
VS400020	San Leonardo	San Leonardo	CH	VASTO
VS400022	Punta Penna	Punta Penna	CH	VASTO
VS400024	Trave	Trave	CH	VASTO
PE400033	Fonte Vecchia	C.da Cusano	PE	ABBATEGGIO
PE400034	Capo d'acqua	via Giunchetta - Pietralata	PE	ABBATEGGIO
PE400049	Zona Pescarina	via S. Emidio	PE	ALANNO
PE400027	Centro abitato	Centro urbano sentiero Diga Bolognano	PE	BOLOGNANO
PE400042	Fiume Tavo	Fiume Tavo	PE	CAPPELLE SUL TAVO
PE400043	Tavo - Saline	Terra Rossa - Sette Vacche	PE	CAPPELLE SUL TAVO
PE400020	Fosso La Riga	Loc. Fosso La Riga	PE	CARAMANICO TERME
PE400021	S. Tommaso	S. Tommaso	PE	CARAMANICO TERME
PE400022	Il Rio	Loc. il Rio	PE	CARAMANICO TERME
PE400023	La Sura	La Sura	PE	CARAMANICO TERME

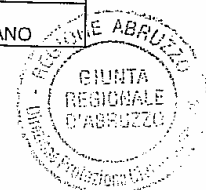


PE400024	Case di Monte	Case di Monte	PE	CARAMANICO TERME
PE400040	Il Fossato	Il Fossato	PE	CASTIGLIONE A CASAURIA
PE400067	PONTE MICARONE	Ponte Micarone	PE	CATIGNANO
PE400068	STERPARA	Loc. Sterpara	PE	CATIGNANO
PE400031	Ponte delle Fascine	Villareia	PE	CEPAGATTI
PE400032	Fiume Nora, loc. Ripa	Loc. Ripa	PE	CEPAGATTI
PE400053	Masseria Montani-Bucceri	Masseria Montani-Bucceri	PE	CEPAGATTI
PE400056	C.da Cantò	Lungofiume Pescara	PE	CEPAGATTI
PE400057	C.da Felicità-Corneto	Lungo Fiume Nora	PE	CEPAGATTI
PE400030	Sant'Agnese	c.da Sant'Agnese (Piano di Sacco)	PE	CITTA' SANT'ANGELO
PE400054	Zona Industriale	Zona Industriale	PE	CITTA' SANT'ANGELO
PE400055	Vertonica	Vertonica	PE	CITTA' SANT'ANGELO
PE400052	--	Loc. Fosso Festina	PE	CIVITELLA CASANOVA
PE400036	Loc.Ripamare	Loc.Ripamare (lungo Fino)	PE	COLLECORVINO
PE400044	Rotacupa sponda sx	Loc. Rotacupa	PE	COLLECORVINO
PE400045	Rotacupa sponda dx	Loc. Rotacupa	PE	COLLECORVINO
PE400046	Loc.Case Bruciate	Loc.Case Bruciate	PE	COLLECORVINO
PE400047	Fosso Castelluccio	Loc.Campotino	PE	COLLECORVINO
PE400048	C.da S.Lucia	Loc S.Lucia	PE	COLLECORVINO
PE400063	Piano Torretta	Piano Torretta	PE	CUGNOLI
PE400005	C.da Madonna degli Angeli	C.da Madonna degli Angeli	PE	ELICE
PE400006	C.da Bastioni	C.da Bastioni	PE	ELICE
PE400007	C.da S. Agnello	C.da S. Agnello	PE	ELICE
PE400050	Ponte del macchinista	Contrada Ponte del macchinista	PE	LORETO APRUTINO
PE400069	--	Loc. Collatuccio	PE	LORETO APRUTINO
PE400035	Accumulo Rifiuti ferrosi Ex De Patre-Riab	via Sila	PE	MONTESILVANO
PE400058	C.da Moscarda	C.da Moscarda	PE	MONTESILVANO
PE400004	--	Via Aldo Moro	PE	MOSCUFO
PE400059	Fosso Vallelunga	Colle Renazzo	PE	PESCARA
PE400060	Strada Valle Fuzzina	Via Prati	PE	PESCARA
PE400051	Nora	Loc.Nora	PE	PIANELLA
PE400008	C.da Le Piane	C.da Le Piane	PE	PICCIANO
PE400037	Fonte Secca	Via Feudo	PE	PIETRANICO

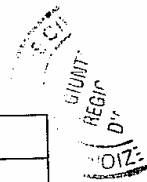

PE400038	Via Macina	Via Macina	PE	PIETRANICO
PE400009	Loc. Cusano	C.da Fonte Arcione	PE	ROCCAMORICE
PE400010	Raccolta ferrosi ex Mattatoio	C.da Pagliari	PE	ROCCAMORICE
PE400011	-	C.da San Giorgio	PE	ROCCAMORICE
PE400025	Pescara Secca	Pescara Secca	PE	ROSCIANO
PE400026	Piano Fara	Piano Fara	PE	ROSCIANO
PE400061	Torrente Nora, Fonte Picano	Loc.Fonte Picano	PE	ROSCIANO
PE400062	Fiume Nora in destra idrografica	Villa Badessa	PE	ROSCIANO
PE400028	Ponte di Salle	Ponte di Salle	PE	SALLE
PE400029	Rio Maggio	Rio Maggio Zona artigianale	PE	SALLE
PE400017	-	Via G. Di Vittorio	PE	SCAFA
PE400018	-	De Contra	PE	SCAFA
PE400019	-	C.da Colli	PE	SCAFA
PE400012	-	via Fonte Vecchia 2	PE	SPOLTORE
PE400013	-	Via Prati sx fosso grande	PE	SPOLTORE
PE400014	-	Via Fonte Vecchia - Fosso Grande (intersezione)	PE	SPOLTORE
PE400015	Vladotto su Fosso Grande	Fosso Grande in via Fonte Vecchia	PE	SPOLTORE
PE400064	Loc. vallocchia	Loc. vallocchia	PE	TORRE DE' PASSERI
PE400065	Vicinanze Cimitero	Vicinanze Cimitero	PE	TORRE DE' PASSERI
PE400066	Il Fossato	Loc. Il Fossato	PE	TORRE DE' PASSERI
TE400011	Ex Ditta SAMICA	Bonifica del Tronto	TE	ANCARANO
TE400012	S.P. Bonifica del Tronto	S.P. Bonifica del Tronto Km 14	TE	ANCARANO
TE400015	Fosso comune	Rigopiano Strada Provinciale 37	TE	ARSITA
TE400016	Cimitero S. Margherita	Cimitero S. Margherita	TE	ATRI
TE400017	Sponda destra Fiume Vomano	-	TE	ATRI
TE400128	Calanco S. Lucia	S. Lucia	TE	ATRI
TE400018	PIANO MOLINO	PIANO MOLINO	TE	BASCIANO
TE400087	ZONA INDUSTRIALE	ZONA INDUSTRIALE	TE	BASCIANO
TE400001	CHIARETO-CASSETTE	CHIARETO-CASSETTE	TE	BELLANTE
TE400003	BIVIO S.MAURO	BIVIO S.MAURO	TE	BELLANTE
TE400004	MASSERIA ROZZI	COLLE MORO	TE	BELLANTE
TE400005	COLLETROIA	COLLETROIA	TE	BELLANTE
TE400130	Contrada Chiovano	Contrada Chiovano	TE	BISENTI



TE400006	Floriano	Zona Artigianale Floriano	TE	CAMPLI
TE400007	Fondovalle Fiumicino	Fondovalle Fiumicino	TE	CAMPLI
TE400103	Villa Zaccheo	Nucleo Industriale	TE	CASTELLALTO
TE400124	Faiele	Strada per Artemisio	TE	CELLINO ATTANASIO
TE400102	Contrada taverna	-	TE	CERMIGNANO
TE400030	CORNACCHIANO VIBRATA	CORNACCHIANO VIBRATA	TE	CIVITELLA DEL TRONTO
TE400031	SANTA REPARATA VALLE	SANTA REPARATA VALLE	TE	CIVITELLA DEL TRONTO
TE400033	Ponte torrente marino	Ponte torrente marino	TE	CIVITELLA DEL TRONTO
TE400034	BIVIO CERQUETO - PIANO S.PIETRO	BIVIO CERQUETO - PIANO S.PIETRO	TE	CIVITELLA DEL TRONTO
TE400089	VILLA LEMPA	VILLA LEMPA	TE	CIVITELLA DEL TRONTO
TE400035	Fornace Martelli	Fornace Martelli	TE	COLLEDARA
TE400037	SANITA'	CONTRADA RIPOLI	TE	CORROPOLI
TE400009	Frazione S. Giorgio	Forcella	TE	CROGNALETO
TE400038	Catagnone	Catagnone	TE	CROGNALETO
TE400085	Piano Caiani	Frazione San Giorgio	TE	CROGNALETO
TE400105	Marciare	Malevecchia	TE	CROGNALETO
TE400106	Torre Del Mulino	Torre Del Mulino	TE	CROGNALETO
TE400108	Monte Piano	Monte Piano	TE	CROGNALETO
TE400109	Colle delle Ruole	Colle delle Ruole	TE	FANO ADRIANO
TE400044	Foce del fiume Tordino	Foce del fiume Tordino	TE	GIULIANOVA
TE400045	Via Cavoni	Via Cavoni, Giulianova	TE	GIULIANOVA
TE400058	S. Lucia	S. Lucia	TE	GIULIANOVA
TE400101	Zona industriale Colliaranesco	Colliaranesco	TE	GIULIANOVA
TE400111	Cerchiara	Cerchiara	TE	ISOLA DEL GRAN SASSO D'ITALIA
TE400047	Villa Rosa	Villa Rosa c/o depuratore consortile	TE	MARTINSICURO
TE400048	Fosso "Cavatò"	Fosso "Cavatò"	TE	MARTINSICURO
TE400049	Via dei Colli	Via dei Colli	TE	MARTINSICURO
TE400050	SS 16 Km 396	Rotili Alfonsino	TE	MARTINSICURO
TE400051	Via risorgimento	Proprietà Tassoni	TE	MARTINSICURO
TE400053	LOC.TORRITO	LOC.TORRITO	TE	MONTORIO AL VOMANO
TE400054	PETRIGNANO COLLATTONI	S.P. 64 b	TE	MONTORIO AL VOMANO
TE400055	LOC. S.MARIA	VILLA VALLUCCI-VILLA BROZZI	TE	MONTORIO AL VOMANO
TE400056	Colle Sant'Arcangelo	Colle Sant'Arcangelo	TE	MONTORIO AL VOMANO



TE400132	Depuratore	Via Piane	TE	MONTORIO AL VOMANO
TE400133	Piane Iovalone	Piane Iovalone	TE	MONTORIO AL VOMANO
TE400134	Vicenne	Vicenne	TE	MONTORIO AL VOMANO
TE400135	Fornace Di Carlantonio	Venaquila	TE	MONTORIO AL VOMANO
TE400139	Cusciano	Cusciano	TE	MONTORIO AL VOMANO
TE400052	SS 553	Lato est fiume vomano	TE	MORRO D'ORO
TE400057	PONTE AUTOSTRADALE FIUME TORDINO	PONTE AUTOSTRADALE FIUME TORDINO	TE	MOSCIANO SANTANGELO
TE400059	Contrada Maggi	Contrada Maggi	TE	MOSCIANO SANTANGELO
TE400131	Lareg 2	Zona industriale	TE	MOSCIANO SANTANGELO
TE400093	EX FORNACE BRIKO	Colle Scarpone	TE	NERETO
TE400094	AREA ADIACENTE DEPURATORE COMUNALE	Masseria Sorge	TE	NERETO
TE400095	Valle Vignale	Valle Vignale	TE	NOTARESCO
TE400129	Colle Piano	--	TE	PIETRACAMELA
TE400062	Sponda destra, fiume Vomano	Sponda destra, fiume Vomano	TE	PINETO
TE400063	LOC. IL CASONE SPONDA DX FIUME VOMANO	LOC. IL CASONE	TE	PINETO
TE400065	Collelungo	Lago dell'Orso	TE	ROCCA SANTA MARIA
TE400067	Fiume vomano	Fiume vomano	TE	ROSETO DEGLI ABRUZZI
TE400072	DITTA FABRIZI CARLO	Via E. Fermi, 30	TE	SANT'EGIDIO ALLA VIBRATA
TE400125	Villa Mattoni	Cava Cemental	TE	SANT'EGIDIO ALLA VIBRATA
TE400126	Pincirito	Villa Marchese	TE	SANT'EGIDIO ALLA VIBRATA
TE400127	Pincirito	--	TE	SANT'EGIDIO ALLA VIBRATA
TE400136	Strada della Bonifica	Strada della Bonifica	TE	SANT'EGIDIO ALLA VIBRATA
TE400137	Strada della Bonifica del Tronto	--	TE	SANT'EGIDIO ALLA VIBRATA
TE400138	Torrente Vibrata	Strada per Ancarano	TE	SANT'EGIDIO ALLA VIBRATA
TE400073	Masseria Ciprietti	Masseria Ciprietti	TE	SANT'OMERO
TE400074	Fosso Ruenia	Fosso Ruenia	TE	SANT'OMERO
TE400118	Sponda sin. del Salinello	Sponda sin. del Salinello	TE	SANT'OMERO
TE400076	CERRANO	SS 16	TE	SILVI
TE400077	STRADA N°25 DA DENOMINARE	ZONA IND.LE SILVI SUD	TE	SILVI
TE400097	Masseria Guidetti	Masseria Guidetti	TE	SILVI
TE400121	campo sportivo vd febo	campo sportivo vd febo	TE	SILVI
TE400080	Garrano basso	SS 81	TE	TERAMO
TE400082	Case Di Tommaso o Villa Pavone	Bivio Varano di Valle S. Giovanni	TE	TERAMO



TE400123	pozze e macchiarella	pozze e macchiarella	TE	TORRICELLA SICURA
----------	----------------------	----------------------	----	-------------------

	SITI D.G.R. N. 1529/06	NUOVI SITI	TOTALE
CH	86	79	165
AQ	167	62	229
PE	63	37	100
TE	80	106	186
TOTALE	396	304	700

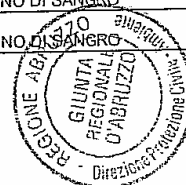
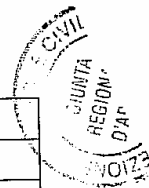


TABELLA 3. Siti potenzialmente contaminati ai sensi del D.L.gs. 152/06 e s.m.i. - Scheda 9 -


Codice	Denominazione del sito	Località	Prov	Comune
AQ900017	Enel Acciano	Rocca Preturo	AQ	ACCIANO
AQ900005	PV API via 20 Settembre	PV API via 20 Settembre	AQ	AVEZZANO
AQ900012	Ditta MICRON	Zona industriale	AQ	AVEZZANO
AQ900013	Ditta CARTIERE BURGO spa	Zona industriale	AQ	AVEZZANO
AQ900026	Enel trasformatore PCB	--	AQ	CAGNANO AMITERNO
AQ900011	Ditta ITALFINISH SPA	S. Pelagia	AQ	CAPESTRANO
AQ900007	PV carburanti Esso n.5652	Ingresso autostrada	AQ	CARSOLI
AQ900016	ERIDANIA SADAM ABRUZZO S.P.A. (EX	BORGO STRADA 14 DEL FUCINO N. 10	AQ	CELANO
AQ900009	Area di Servizio Q8 n. 6159 - Valle Aterno Sud	Valle dell'Aterno	AQ	L'AQUILA
AQ900014	LARES TECNO SPA	BOSCHETTO	AQ	L'AQUILA
AQ900015	Agriformula spa	Bazzano	AQ	L'AQUILA
AQ900025	Località le Fontani	Campo imperatore	AQ	L'AQUILA
AQ900027	PV Esso 5640	--	AQ	L'AQUILA
AQ900008	Area di Servizio Monteverlino Sud	Autostrada dei Parchi A25	AQ	MAGLIANO DE' MARSÌ
AQ900028	A 25 km 79+300	--	AQ	MAGLIANO DE' MARSÌ
AQ900003	Area di servizio Civita Sud PV AGIP Autostrada A24	Area di servizio Civita Sud PV AGIP Autostrada A24	AQ	ORICOLA
AQ900004	Area di servizio Civita Nord PVF 5667 Autostrada A24	Area di servizio Civita Nord PVF 5667 Autostrada A24	AQ	ORICOLA
AQ900006	Centro Spaziale Fucino	Fucino	AQ	ORTUCCHIO
AQ900029	Cabina Balena	--	AQ	ORTUCCHIO
AQ900002	PV Carburanti AGIP n°6531	Centro abitato	AQ	PESCARA
AQ900001	Marane	S.Lucia - frazione Marane	AQ	SULMONA
AQ900024	PV SS17	Via della Repubblica	AQ	SULMONA
AQ900030	Zona industriale	--	AQ	TAGLIACOZZO
CH900010	Enel	--	CH	ATESSA
CH900011	PV Erg	Strada provinciale Maruccina	CH	ATESSA
CH900012	PV n.26577	S.S. 84 Frenlana	CH	CASTEL FRENTANO
CH900002	EX GNUTTI TEKMEs	CHIETI SCALO	CH	CHIETI
CH900004	SIXTY (ex Neca Farad)	CHIETI SCALO	CH	CHIETI
CH900005	Palazzine Tolo (ex Fonderia Calvi)	Chieti Scalo	CH	CHIETI
CH900007	Mantini	Chieti	CH	CHIETI
CH900013	Dayco	Via Papa Leone XIII, 45 - 66013 Chieti Scalo (CH)	CH	CHIETI
CH900014	Di Caro	--	CH	CHIETI
CH900015	PV Esso 5665	via Marvin Gelber Chieti Scalo	CH	CHIETI
CH900016	PV Esso	Piazza Matteotti	CH	CHIETI



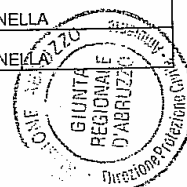
CH900017	PV Agip n.54396	Chieti Scalo	CH	CHIETI
CH900018	PV Q8 n.6004	Brecciarola sud	CH	CHIETI
CH900019	PV Q8 n. 6005	Brecciarola nord	CH	CHIETI
CH900043	SAINT GOBAIN	Chieti Scalo	CH	CHIETI
CH900048	Riveco GeneralSider Spa	Via Marino Carboni 1 - 66100 Cheti Scalo (CH)	CH	CHIETI
CH900049	Ecoadriatica - Secit srl	Via Tirino, 15 - 66100 Chieti Scalo (CH)	CH	CHIETI
CH900050	Zappacosta Angelo srl - ex conceria Lalli	Via Piaggio, Chieti Scalo (CH)	CH	CHIETI
CH900052	S.E.A.B. srl	Via Penne - Chieti Scalo (CH)	CH	CHIETI
CH900009	CIVETA	CUPELLO	CH	CUPELLO
CH900003	Complesso residenziale (ex Ultragas)	C.da Pretaro	CH	FRANCAVILLA AL MARE
CH900021	PV Esso n. 5601	--	CH	FRANCAVILLA AL MARE
CH900022	PV Agip n.26582	--	CH	FRANCAVILLA AL MARE
CH900023	PV Agip n. 54400	--	CH	FRANCAVILLA AL MARE
CH900025	IMTRAS	--	CH	GUARDIAGRELE
CH900026	PV Esso n. 5620	--	CH	LANCIANO
CH900044	Discarica Cerratina	Cerratina	CH	LANCIANO
CH900001	Punto vendita Agip n° 16579	Area di servizio Alento Ovest, Miglianico (CH)	CH	MIGLIANICO
CH900028	PV Agip n. 6575	--	CH	ORTONA
CH900029	ENEL	--	CH	PAGLIETA
CH900030	Petrolbitumi	--	CH	PRETORO
CH900031	Abruzzo Strade	--	CH	RIPA TEATINA
CH900032	Napolitano	--	CH	RIPA TEATINA
CH900033	PV Tamoil	--	CH	RIPA TEATINA
CH900034	PV Agip n. 16569	--	CH	ROCCA SAN GIOVANNI
CH900008	Tubi spa	zona industriale Sambuceto	CH	SAN GIOVANNI TEATINO
CH900035	La Panoramica	--	CH	SAN GIOVANNI TEATINO
CH900036	PV Q8	--	CH	SAN GIOVANNI TEATINO
CH900037	SACALB	--	CH	SAN GIOVANNI TEATINO
VS900002	Denso Manufacturing	--	CH	SAN SALVO
VS900005	PV Agip	Via Pertini	CH	SAN SALVO
CH900038	ENEL Turchino	--	CH	SAN VITO CHIETINO
CH900039	Frantolo Ditta Bianco	--	CH	SAN VITO CHIETINO
CH900051	Ferrovia adriatico Sangritana Spa	C.da S. Lucia - S. Eusanio del Sangro (CH)	CH	SANTEUSANIO DEL SANGRO
VS900003	Q8 Sangro Est	Torino di Sangro	CH	TORINO DI SANGRO
VS900004	Q8 Sangro Ovest	Torino di Sangro	CH	TORINO DI SANGRO



CH900040	ENEL	--	CH	TORREVECCHIA TEATINA
CH900041	ESSO	--	CH	TORREVECCHIA TEATINA
CH900042	LAFARGE	--	CH	TORREVECCHIA TEATINA
PE900012	Ex aree Eni di stoccaggio e caricamento olio greggio.	Contrada Ponte Fara	PE	ALANNO
PE900040	Discarica di Bussi	Prossimità della Stazione Ferroviaria di Bussi	PE	BUSSI SUL TIRINO
PE900016	Campo pozzi Colle Sant'Angelo	Colle Sant'Angelo	PE	CASTIGLIONE A CASAURIA
PE900018	Romana Chimici s.p.a.	Villanova di Cepagatti	PE	CEPAGATTI
PE900026	P.V. Carburanti FINA/TOTAL	Villanova di Cepagatti, ex S.S. n. 602 Km 50 + 167.5	PE	CEPAGATTI
PE900032	Troiano Prefabbricati	Via Bonifica	PE	CEPAGATTI
PE900028	Broni Roman Style Spa	Contrada Congiunti, 54	PE	COLLECORVINO
PE900034	Società Agricola Picena Srl	C.da Cordano	PE	LORETO APRUTINO
PE900004	Sito in prossimità della ditta N.G.A. - Nuova Galvanica	Zona Manoppello Scalo	PE	MANOPPELLO
PE900007	Ex COIND	Manoppello Scalo	PE	MANOPPELLO
PE900033	Dayco Europa Srl	--	PE	MANOPPELLO
PE900036	P.V. Agip n°6892 S.S.5 Tiburtina	Manoppello scalo	PE	MANOPPELLO
PE900005	RIAB S.R.L. di Domenico De Patre	Via Verrotti - Corso Umberto	PE	MONTESILVANO
PE900013	Ex P.V. AGIP n°16869	SS. 16 bis - Via Vestina Montesilvano	PE	MONTESILVANO
PE900021	P.V. Carburanti ESSO n° 5632, SS. n°16 Km 442+120	Corso Umberto I n° 391.	PE	MONTESILVANO
PE900027	Adria Bitumi	--	PE	MONTESILVANO
PE900029	Vivaio Di Lorenzo Nicola	Via Cristoforo Colombo, 4	PE	MOSCUFO
PE900019	Ex Area Pozzo Villadegna 1 Eni Spa	San Giorgio (TE) - Villadegna (PE).	PE	PENNE
PE900038	PV carburanti AGIP n.26866	Via G. Rossa - Penne	PE	PENNE
PE900001	ANAS Sede Staccata	Pescara Via Raffaello - Compartimento della Viabilità per l'Abruzzo	PE	PESCARA
PE900002	Ditta ABBONDANZIA Francesco S.r.l.	Via Lago di Campotosto, 146	PE	PESCARA
PE900006	P.V. API PESCARA viale Bovio	Centro urbano, viale bovio	PE	PESCARA
PE900009	Società Petroasfalti Adriatica S.r.l.	Zona Industriale	PE	PESCARA
PE900010	Ex Impianto Agip n°6885 - Via Tiburtina	Punto Vendita carburanti Agip	PE	PESCARA
PE900011	Ex P.V. AGIP N.6850	Pescara Portanuova	PE	PESCARA
PE900014	Di Sario SPA	Zona Industriale	PE	PESCARA
PE900022	PV carburanti ESSO n°5627	Via Muzi	PE	PESCARA
PE900023	PV carburanti ESSO	Via del Circuito n°35	PE	PESCARA
PE900024	P.V. Esso	Via Tiburtina n°152	PE	PESCARA
PE900031	Ex. P.V. Agip n°5551	Via Caduta del Forte	PE	PESCARA
PE900037	Fater spa	Via Italica, 101	PE	PESCARA
PE900015	Punto vendita Agip n°6890	Via Aldo Moro - via Santa Lucia.	PE	PIANELLA



PE900017	Distributore carburanti Ex PVF 5613 - 107083 ESSO	Piazza del Carmine n° 35	PE	PIANELLA
PE900030	Ditta AREDIL - Ex P.V. Carburanti	Via Regina Margherita 32	PE	PIANELLA
PE900003	PV AGIP n 6873	Via Saffi	PE	POPOLI
PE900025	P.V. ESSO n°15792	S.S. n°5 Popoli	PE	POPOLI
PE900008	Sede operativa Schlumberger	Villa Raspa di Spoltore	PE	SPOLTORE
PE900020	Impianto di distribuzione carburanti Esso PVF 5653.	Via Mare Adriatico, 117 - Viale Europa	PE	SPOLTORE
PE900035	Pompa Sabartino - Via Garibaldi	Villa Santa Maria di Spoltore	PE	SPOLTORE
TE900068	Valverde	Contrada Basciano	TE	ALBA ADRIATICA
TE900098	Canile	Via Ascolana, 53	TE	ALBA ADRIATICA
TE900122	Di Pietro Perforazioni	Contrada Plane	TE	ALBA ADRIATICA
TE900123	Pantolfi Carino	-	TE	ALBA ADRIATICA
TE900026	PROTO LINE S.R.L.	Zona Industriale Tronto	TE	ANCARANO
TE900065	Ditta MMA	S.P. Tronto Km 12	TE	ANCARANO
TE900096	Salpi 1 - Salumi	Via Bonifica del Tronto	TE	ANCARANO
TE900038	Discarica Consortile di ATRI Francesco Amadori - Soc. Agricola All.	Contrada S. Lucia	TE	ATRI
TE900069		-	TE	ATRI
TE900076	Di Donato Consorzio Agrario	-	TE	ATRI
TE900113	Itaiprefabbricati S.p.a.	Zona Industriale, Località Stracca, Casoli di Atri	TE	ATRI
TE900077	Di Donato Consorzio Agrario	-	TE	BELLANTE
TE900109	Florindo Nepa - Scatolificio	Via Zona Industriale, 1	TE	BELLANTE
TE900003	Euroside S.r.l.	S.Maria di Castel Castagna	TE	CASTEL CASTAGNA
TE900063	Azienda Agricola S. Vincenzo	C.da Colle Maccherone	TE	CASTEL CASTAGNA
TE900152	Castelnuovo Vomano	Via Crispi	TE	CASTELLALTO CASTIGLIONE MESSER RAIMONDO
TE900078	Di Donato Consorzio Agrario	-	TE	CELLINO ATTANASIO
TE900070	Francesco Amadori - Soc. Agricola All.	-	TE	CELLINO ATTANASIO
TE900062	Ottavi Prefabbricati	Zona Industriale - SP Tronto	TE	CIVITELLA DEL TRONTO
TE900071	Francesco Amadori - Soc. Agricola All.	-	TE	CIVITELLA DEL TRONTO
TE900051	Petrolpicena	Contrada San Giovanni - Via Bonifica, Km 2,480	TE	COLONNELLA
TE900084	Fometal-Sofer	C.da Vallecupa - Via bonifica del Tronto	TE	COLONNELLA
TE900085	Vivaio De Angells	-	TE	COLONNELLA
TE900086	SAMICA	Via Bonifica del Tronto	TE	COLONNELLA
TE900087	SO.CA.BI.	Contrada San Giovanni	TE	COLONNELLA
TE900129	YKK Fasteners S.p.a.	Contrada Valle Cupa, 9	TE	COLONNELLA
TE900131	Via Trento	Via Trento	TE	COLONNELLA
TE900135	Valle Cupa	Valle Cupa	TE	COLONNELLA


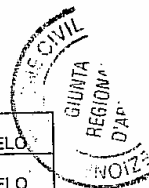


Stampa circolare con il testo: "GIUNTA REGIONALE D'ABRUZZO" e "DIREZIONE Provinciale di Chieti".

TE900141	Cam Impianti	C.da Vallecupa, 51	TE	COLONNELLA
TE900150	ATR Tools	Valle Cupa	TE	COLONNELLA
TE900012	Metalstampa S.p.a.	Bonifica del tronto, Via Valle Cupa 25/26	TE	CONTROGUERRA
TE900014	Ditta Contract Arredamenti	Via Piane tronto, 50	TE	CONTROGUERRA
TE900057	AREEA	S.P. TRONTO	TE	CONTROGUERRA
TE900153	Strada di accesso Zona Ind. C.da TAIANO	Zona industriale Contrada TAIANO	TE	CONTROGUERRA
TE900022	Eddy Spinosi	Via Piane	TE	CORROPOLI
TE900045	LOBOTEC - SOMEA	Gabbiano - Santa Scolastica	TE	CORROPOLI
TE900079	Di Donato Consorzio Agrario	-	TE	CORROPOLI
TE900090	DFP International Spa	Via Leonardo da Vinci, 31	TE	CORROPOLI
TE900099	Vivaio Piante Granchelli G.	-	TE	CORROPOLI
TE900100	Metalservice	-	TE	CORROPOLI
TE900151	Zona Industriale Santa Scolastica	Zona Industriale Santa Scolastica	TE	CORROPOLI
TE900031	P.V.C. ERG	Giulianova Lido	TE	GIULIANOVA
TE900042	Ex P.V.C. API	Viale Orsini	TE	GIULIANOVA
TE900052	Molo Nord Giulianova API - AGIP	porto molo nord	TE	GIULIANOVA
TE900067	Pvc ESSO	Via Gramsci, 50	TE	GIULIANOVA
TE900094	Camping Tam Tam	Giulianova Lido	TE	GIULIANOVA
TE900107	Dimaresine	Via Galileo Galilei, 515	TE	GIULIANOVA
TE900108	Camping Stork	Cologna spiaggia	TE	GIULIANOVA
TE900024	Sito Ex Rotili di proprietà della ditta DIMAVI s.r.l.	Via Nazionale SS 16 Km 396	TE	MARTINSICURO
TE900046	P.v.c. IP n. 4453	Villa Rosa, Via Roma 751	TE	MARTINSICURO
TE900097	Vemaco	Strada statale 16, n.140	TE	MARTINSICURO
TE900127	Viviani	-	TE	MARTINSICURO
TE900142	Giorgetti	-	TE	MARTINSICURO
TE900145	Azienda Agricola Ciclamino	-	TE	MARTINSICURO
TE900050	PCB ENEL	Contrada S. Mauro	TE	MONTORIO AL VOMANO
TE900072	Francesco Amadori - Soc. Agricola All.	-	TE	MONTORIO AL VOMANO
TE900007	Punto vendita ERG - Vomano Est	Contrada Sacchetti	TE	MORRO D'ORO
TE900058	Pvc AGIP Vomano Ovest	Autostrada A14	TE	MORRO D'ORO
TE900073	Francesco Amadori - Soc. Agricola All.	-	TE	MORRO D'ORO
TE900089	Cordivari S.r.l.	Zona Industriale Pagliare, Via Padova	TE	MORRO D'ORO
TE900011	Lareg 2	Zona Industriale	TE	MOSCIANO SANT'ANGELO
TE900032	ALL.COOP - AMADORI	Zona Industriale	TE	MOSCIANO SANT'ANGELO
TE900034	ADRIAOLI	Zona Industriale	TE	MOSCIANO SANT'ANGELO



TE900075	Francesco Amadori - Soc. Agricola All.	--	TE	MOSCIANO SANT'ANGELO
TE900093	Tercal Srl Calcestruzzi preconfezionati	Zona Industriale	TE	MOSCIANO SANT'ANGELO
TE900144	Marcatilli	--	TE	MOSCIANO SANT'ANGELO
TE900080	Di Donato Consorzio Agrario	--	TE	NERETO
TE900091	Lavaredo S.r.l.	Zona Industriale	TE	NERETO
TE900104	Cimitero di Nereto	--	TE	NERETO
TE900030	Ditta DE PATRE FERROMETALLI	Irgine	TE	NOTARESCO
TE900033	EDIL VOMANO	Casa Bianca	TE	NOTARESCO
TE900059	Fiume Tordino	viadotto autostradale A14 - sponda dx	TE	NOTARESCO
TE900114	Sicabeton Spa	Zona Industriale	TE	NOTARESCO
TE900083	Di Donato Consorzio Agrario	--	TE	PENNA SANT'ANDREA
TE900112	Campo Pozzi Vomano-Acquedotto	--	TE	PINETO
TE900133	Azienda Agricola Barba	Strada Provinciale Casoli Sceme 8	TE	PINETO
TE900134	Di Domenico Guido	--	TE	PINETO
TE900139	Di Donato Domenico	--	TE	PINETO
TE900049	Distributore IP	Imposte	TE	ROCCA SANTA MARIA
TE900005	Ex Monti	Via Nazionale n.530	TE	ROSETO DEGLI ABRUZZI
TE900008	Punto vendita carburanti AGIP n. 7364	Via Nazionale 617 A	TE	ROSETO DEGLI ABRUZZI
TE900028	P.V.C. API 41515	SS 16 Km 414 + 608	TE	ROSETO DEGLI ABRUZZI
TE900029	Teleco Cavi S.p.a.	Via Nazionale, 4	TE	ROSETO DEGLI ABRUZZI
TE900041	Officina meccanica Patella Alessandro-VITANG	Via Scozia 12 - Piane Vomano	TE	ROSETO DEGLI ABRUZZI
TE900047	Zincaturificio Abruzzese	Via Scozia 17	TE	ROSETO DEGLI ABRUZZI
TE900081	Di Donato Consorzio Agrario	--	TE	ROSETO DEGLI ABRUZZI
TE900110	Eurcamping	Via Lungomare Trieste Sud 90	TE	ROSETO DEGLI ABRUZZI
TE900111	Lafarge Calcestruzzi Srl	C.da San Martino, 31	TE	ROSETO DEGLI ABRUZZI
TE900121	Spada Mario	--	TE	ROSETO DEGLI ABRUZZI
TE900143	Camping Stork	Cologna spiaggia, 11	TE	ROSETO DEGLI ABRUZZI
TE900148	SAID - Acido cloridrico	Via Scozia	TE	ROSETO DEGLI ABRUZZI
TE900001	Area Ex distributore Carburante - Petrolifera	S.Egidio alla Vibrata (Te), S.S.259, KM 19+559	TE	SANTEGIDIO ALLA VIBRATA
TE900023	Luciano Silvestri	--	TE	SANTEGIDIO ALLA VIBRATA
TE900060	Pvc AGIP 7380	SS 259	TE	SANTEGIDIO ALLA VIBRATA
TE900061	Esso Italiana	Piazza Duca degli Abruzzi	TE	SANTEGIDIO ALLA VIBRATA
TE900066	Fabrizi Carlo	Via E. Fermi , 30	TE	SANTEGIDIO ALLA VIBRATA
TE900128	Giovannini	--	TE	SANTEGIDIO ALLA VIBRATA
TE900154	DITTA VALERI MICHELINO	--	TE	SANTEGIDIO ALLA VIBRATA



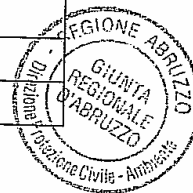
TE900074	Francesco Amadori - Soc. Agricola All.	--	TE	SANT'OMERO
TE900082	Di Donato Consorzio Agrario	--	TE	SANT'OMERO
TE900088	Ditta Marelli e Berta S.a.s	Via Metella Nuova - S.P. 259	TE	SANT'OMERO
TE900105	Tecnica Edil S.r.l.	Via Metella Nuova, 75	TE	SANT'OMERO
TE900002	Ditta Pagliericci e Mirabilio - ESSO - PVF 5557	Silvi Marina, SS 16, Km 433 + 170	TE	SILVI
TE900006	Distributore Esso 5664 Torre Cerrano Ovest	Torre Cerrano Ovest	TE	SILVI
TE900010	Punto vendita carburanti Agip - Torre Cerrano Est	Contrada Piomba	TE	SILVI
TE900055	Enel PCB - Santa Chiara	Santa Chiara	TE	TERAMO
TE900056	Enel PCB - Villa Stanchieri	Villa Stanchieri	TE	TERAMO
TE900064	Paolo Michini	Gerano Basso	TE	TERAMO
TE900092	CAPPA	Zona Industriale San Nicolò a Tordino	TE	TERAMO
TE900155	Via Fedele A. De Paulis	Coste S. Agostino	TE	TERAMO
TE900140	Lupi	--	TE	TORANO NUOVO
TE900009	P.v.c. Q8 - Ditta Consorti Emidio & C. S.n.c.	S.S. 16 Km 404 + 182	TE	TORTORETO
TE900019	Discarica RSU	Via Fondovalle Salinello	TE	TORTORETO
TE900037	BETAFENCE - BEKAERT	Contrada Salinello n.59	TE	TORTORETO
TE900043	Ex P.v.c. AVIA IP - Di Battista	S.S. 16, Km 403 +150	TE	TORTORETO
TE900044	Ex P.v.c. API - Petrolifera Adriatica S.p.a.	Viale Sirena, 153-154	TE	TORTORETO
TE900048	P.v.c. TAMOIL Tortoreto Ovest	Autostrada A14 Bo-Ta	TE	TORTORETO
TE900095	Circolo Tennis	Tortoreto lido	TE	TORTORETO
TE900125	Vaccarini	--	TE	TORTORETO
TE900146	Eurgarden	--	TE	TORTORETO
TE900149	Cava Inerti F.lli Gatti	Casa Piccione	--	--

	SITI
CH	49
AQ	23
PE	39
TE	121
TOTALE	232





TABELLA 4. Siti oggetto di abbandono incontrollato di rifiuti - Nuovi inserimenti


Codice	Denominazione del sito	Località	Prov	Comune
AQ400206	Acqua dei Cani	Acqua dei Cani	AQ	BARREA
AQ400207	SR Marsicana	SR Marsicana	AQ	BARREA
AQ400241	Località Stazione di Anversa degli Abruzzi -	Località Stazione di Anversa degli Abruzzi -	AQ	BUGNARA
AQ400242	Impianti sportivi	--	AQ	BUGNARA
AQ400252	G.D.G. Costruzioni & Company	--	AQ	CAPPADOCIA
AQ400240	Fossato Cammarano	Fossato Cammarano	AQ	CARSOLI
AQ400245	Ponte Rotto	--	AQ	CARSOLI
AQ400209	La Torre - Cannone	La Torre - Cannone	AQ	CELANO
AQ400251	S.P. per Morino	--	AQ	CIVITA D'ANTINO
AQ400210	S.P. Civitella - Ponte Nuovo	S.P. Civitella - Ponte Nuovo	AQ	CIVITELLA ALFEDENA
AQ400211	Lago - Ponte Nuovo	Lago - Ponte Nuovo	AQ	CIVITELLA ALFEDENA
AQ400212	Cimitero	Cimitero	AQ	CIVITELLA ALFEDENA
AQ400213	Area Santa Lucia	Area Santa Lucia	AQ	CIVITELLA ALFEDENA
AQ400202	Cannucce	Cannucce	AQ	CORFINIO
AQ400203	Cannucce1	Cannucce1	AQ	CORFINIO
AQ400194	Deposito incontrollato rifiuti	Piè delle Vigne	AQ	FORTECCHIO
AQ400196	Abbandono di rifiuti	La Lupara	AQ	GIOIA DEI MARSÌ
AQ400218	Ex Cava di Pietra sotto Monte Omo al Km 16 +	Monte Omo	AQ	L'AQUILA
AQ400236	Via del Mulino di San Gregorio	Via del Mulino di San Gregorio	AQ	L'AQUILA
AQ400237	Stazione FF.SS. di L'Aquila	Piazzale dei caduti 9 dicembre 1943	AQ	L'AQUILA
AQ400238	Parcheggio IN'S Mercato S.P.A. e attività	Via Vicentini, 2	AQ	L'AQUILA
AQ400249	Località Pantano-Tempera	--	AQ	L'AQUILA
AQ400253	Assergi S.P. 86	--	AQ	L'AQUILA
AQ400254	Via Aldo Moro	--	AQ	L'AQUILA
AQ400226	Fontana Fra Clemente	Fontana Fra Clemente	AQ	MONTEREALE
AQ400227	Busci (Valico)	Busci (Valico)	AQ	MONTEREALE
AQ400228	Pellescritta lungo la strada per Ville di Fano	Pellescritta lungo la strada per Ville di Fano	AQ	MONTEREALE
AQ400229	Casaproba 1	Cesaproba 1	AQ	MONTEREALE
AQ400230	Casaproba 2	Cesaproba 2	AQ	MONTEREALE
AQ400231	Arringo 1	Arringo 1	AQ	MONTEREALE
AQ400232	Arringo 2	Arringo 2	AQ	MONTEREALE




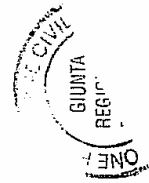
AQ400233	San Vito	San Vito	AQ	MONTEREALE
AQ400234	Paganica loc. Pantano	Paganica loc. Pantano	AQ	MONTEREALE
AQ400235	Ville di Fano	Ville di Fano	AQ	MONTEREALE
AQ400225	Colle Duro	Colle Duro	AQ	OFENA
AQ400217	Ex Fornace Nitoglia	Civita	AQ	ORICOLA
AQ400193	Verrella e Valle Pasquale	Verrella e Valle Pasquale	AQ	ORTONA DEI MARSI
AQ400197	Colli Bassi	Colli Bassi	AQ	PESCASSEROLI
AQ400198	Valle Papera	Valle Papera	AQ	PESCASSEROLI
AQ400199	Valanzieri	Valanzieri	AQ	PESCASSEROLI
AQ400200	Liscia di Sipari	Liscia di Sipari	AQ	PESCASSEROLI
AQ400201	Vallone Carlotta - Fonte Fracassi	Vallone Carlotta - Fonte Fracassi	AQ	PESCASSEROLI
AQ400195	Carpineto2	Carpineto (Piazzale asfaltato)	AQ	PESCOCOSTANZO
AQ400248	Località Masseria	--	AQ	PESCOCOSTANZO
AQ400219	San Vincenzo Piano di Rotigliano	San Vincenzo Piano di Rotigliano	AQ	PIZZOLI
AQ400220	Fosso delle Pescine - Ponte le Pescine	SS 80 Km 18	AQ	PIZZOLI
AQ400204	S. Brigida - Zona Industriale di Sulmona	S. Brigida	AQ	PRATOLA PELIGNA
AQ400222	Calvario	Calvario	AQ	ROCCACASALE
AQ400223	Santa Margherita	Santa Margherita	AQ	ROCCACASALE
AQ400224	Puzzillo Intera	Puzzillo Intera	AQ	ROCCACASALE
AQ400208	Varichitto	Varichitto	AQ	SCANNO
AQ400243	S. Lucia	--	AQ	SULMONA
AQ400246	Tratturo case Russo	--	AQ	SULMONA
AQ400247	Panetto case Pietre Regie	--	AQ	SULMONA
AQ400250	Località S. Brigida	--	AQ	SULMONA
AQ400221	Via Variante Tiburtina Valeria	Via Variante Tiburtina Valeria	AQ	TAGLIACOZZO
AQ400244	Campo Boario	--	AQ	TAGLIACOZZO
AQ400205	Frazione Goriano Valli	Cerreto	AQ	TIONE DEGLI ABRUZZI
AQ400239	Località	Il prato	AQ	VILLALAGO
AQ400214	Madonna del Buon Passo	Madonna del Buon Passo	AQ	VILLETTA BARREA
AQ400215	Acqua dei Rospì	Acqua dei Rospì	AQ	VILLETTA BARREA
AQ400216	Cantapelura	Cantapelura	AQ	VILLETTA BARREA
CH404930	Loc. Mandrelle/Torrente Rio Secco	Loc. Mandrelle	CH	ALTINO
CH404945	Contrada Selva di Altino 1	Contrada Selva di Altino	CH	ALTINO



CH404946	Contrada Selva di Altino 2	Contrada Selva di Altino	CH	ALTINO
CH404947	Contrada Selva di Altino 3	Contrada Selva di Altino	CH	ALTINO
CH404948	Contrada Selva di Altino 4	Contrada Selva di Altino	CH	ALTINO
CH404949	Contrada Selva di Altino 5	Contrada Selva di Altino	CH	ALTINO
CH404950	Contrada Selva di Altino 6	Contrada Selva di Altino	CH	ALTINO
CH404963	Selvuccia	C.da Selvuccia-Valloncello	CH	ATESSA
CH404964	Selvuccia1	C.da Selvuccia-Valloncello	CH	ATESSA
CH404965	Selvuccia2	C.da Selvuccia-Valloncello	CH	ATESSA
CH404918	MONTE PALLANO	MONTEPALLANO-SAN MAURO VECCHIO	CH	BOMBA
CH404940	Torretta	Torretta	CH	CASOLI
CH404944	Torrente Laio	Casoli	CH	CASOLI
CH404902	VILLA DEL DUCA	VILLA DEL DUCA, BRECCIAROLA DI	CH	CHIETI
CH404905	Fondovalle Alento	Fondo Valle Alento	CH	CHIETI
CH404914	V.la del Duca	V.la del Duca, Brecciarola	CH	CHIETI
CH404919	Valle Para	Valle Alento	CH	CHIETI
CH404955	Via Penne Zona Canosa	Via Penne - Zona Canosa, Chieti Scalo	CH	CHIETI
CH404956	Clinica	Contrada S.Salvatore	CH	CHIETI
CH404966	Gelber	via Marvin Gelber	CH	CHIETI
CH404975	ECO TRANS	Via Marino Turchi	CH	CHIETI
CH404917	EX STAZIONE	CIVITALUPARELLA	CH	CIVITALUPARELLA
VS400050	Via Aragona	Via Aragona - Zona artigianale	CH	CUPELLO
CH404961	C.da Sterpari	C.da Sterpari	CH	FOSSACESIA
CH404909	Tribuno Cerreto	Tribuno Cerreto	CH	FRANCAVILLA AL MARE
CH404937	Fiune Alento	Coderuto	CH	FRANCAVILLA AL MARE
CH404938	Strada comunale Valle Merli	C.da Coderuto	CH	FRANCAVILLA AL MARE
CH404939	C.da Pretaro	C.da Pretaro	CH	FRANCAVILLA AL MARE
CH404954	Contrada Quercetti, 43	Contrada Quercetti	CH	FRANCAVILLA AL MARE
CH404962	Strada Comunale Valle Merli 2	C.da Coderuto	CH	FRANCAVILLA AL MARE
CH404971	Stadio	-	CH	FRANCAVILLA AL MARE
CH404973	Depuratore Foro	Strada Foro	CH	FRANCAVILLA AL MARE
CH404934	S. Agata	S. agata	CH	GESSOPALENA
CH404935	S. Agata I	S. Agata	CH	GESSOPALENA
CH404960	S.Agata - Pincianesi	Pincianesi	CH	GESSOPALENA





CH404967	Cenericcio	Cenericcio	CH	GUARDIAGRELE
CH404968	Cenericcio1	Bivio Cenericcio- SP per Guardiagrele	CH	GUARDIAGRELE
CH404969	Cenericcio 2	Bivio Cenericcio-SP per Guardiagrele	CH	GUARDIAGRELE
CH404903	Fiume Sangro - Cerratina-	Cerratina	CH	LANCIANO
CH404913	San Nicolino - Fontanelle	San Nicolino - Fontanelle	CH	LANCIANO
CH404908	Tribuno Cerreto	Tribuno Cerreto	CH	MIGLIANICO
CH404911	Tribuno Cerreto	Tribuno Cerreto	CH	MIGLIANICO
CH404920	Quattro strade	Quattro Strade di Miglianico	CH	MIGLIANICO
CH404916	SALUMIFICIO SORRENTINO	MOZZAGROGNA	CH	MOZZAGROGNA
CH404906	S.P. Orsogna-Lanciano Km 3+500	S.P. Orsogna-Lanciano Km 3+500. Contrada Valli	CH	ORSOGNA
CH404904	C.da S. Marco	C.da S. Marco	CH	ORTONA
CH404907	Tribuno Cerreto	Tribuno Cerreto	CH	ORTONA
CH404910	Villa Iurisci	Villa Iurisci	CH	ORTONA
CH404912	S.P. Ripari di Giobbe	S.P. Ripari di Giobbe	CH	ORTONA
CH404923	Ponte Foro	C.da Molino	CH	ORTONA
CH404931	Contrada Arielli	Contrada Arielli	CH	ORTONA
CH404932	Contrada Arielli II	Contrada Arielli	CH	ORTONA
CH404933	Contrada Arielli III	Contrada Arielli	CH	ORTONA
CH404936	C.da Vignale/Colle della strada	Caldari	CH	ORTONA
CH404970	Villa Grande	Villa Grande di Ortona	CH	ORTONA
CH404972	Depuratore Foro	Strada Foro	CH	ORTONA
CH404974	Peliccio	Peliccio	CH	ORTONA
CH404942	Quadrelli	Quadrelli	CH	PALENA
CH404921	Ex discarica	Colle Morgia	CH	PALOMBARO
CH404924	Strada comunale Vallone	Cerdano	CH	PALOMBARO
CH404922	Abbandono di rifiuti	Sponda sinistra fiume Sangro	CH	PERANO
CH404953	Località Falasceto	Falasceto	CH	PRETORO
CH404951	Ex-cava	Sterpaio	CH	RAPINO
CH404929	Quattro strade	Quattro strade di Miglianico	CH	RIPA TEATINA
CH404952	C.da S.Calcagna n.67	C.da S.Calcagna	CH	ROCCA SAN GIOVANNI
CH404957	Vallevò	Vallevò	CH	ROCCA SAN GIOVANNI
CH404958	Piana dei Marchi	Piana dei Marchi	CH	ROCCA SAN GIOVANNI
VS400048	Cedrano S.C. Vallone	Colle Grande - Croce San Vincenzo - S.C. Vecchia	CH	ROCCASCALEGNA



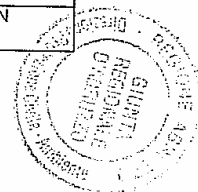
CH404926	Via G.Cesare	Via G.Cesare	CH	SAN GIOVANNI TEATINO
CH404927	Adiacente Ditta Bosch Blaupunkt	Via Aterno	CH	SAN GIOVANNI TEATINO
VS400046	Abbandono rifiuti in Area Commerciale	Piana Sant'Angelo	CH	SAN SALVO
CH404943	Abbandono rifiuti contrada Colle Capuano	Colle Capuano	CH	SAN VITO CHIETINO
CH404959	S.Fino	S.Fino	CH	SAN VITO CHIETINO
CH404925	Stazione Ferroviaria Sangritana in loc. S. Lucia	Via S. Lucia Stazione Ferroviaria Sangritana	CH	SANT'EUSANIO DEL SANGRO
CH404928	Azienda Agricola Colle Barone	Cavarotta	CH	SANT'EUSANIO DEL SANGRO
CH404941	S. Giusto, Madonna del Roseto e S. Antonio	S. Giusto, Madonna del Roseto e S. Antonio	CH	TORRICELLA PELIGNA
VS400047	Fonte Grande	Fonte Grande	CH	TUFILLO
VS400049	Punta Aderci	Punta Aderci	CH	VASTO
CH404915	Deposito e smaltimento di rifiuti senza la prevista	Coll'Alto	CH	VILLA SANTA MARIA
PE400102	Pista Kart	Terra Rossa	PE	CAPPELLE SUL TAVO
PE400082	Viadotto A25	Viadotto A25	PE	CASTIGLIONE A CASABURIA
PE400100	Strada Comunale Fonte lo	C.da Sterpara	PE	CATIGNANO
PE400103	Prossimità passerella ponte sul Torrente Nora	C.da Sterpara - Mícarone	PE	CATIGNANO
PE400070	STRADA COMUNALE VILLA OLIVETI	VILLA OLIVETI	PE	CEPAGATTI
PE400104	Via Elsa Morante - Ponte delle Fascine	Sponda fiume Pescara	PE	CEPAGATTI
PE400071	Ponte S. C. Fonte Moro	Ponte S.C. Fonte Moro	PE	CITTA' SANT'ANGELO
PE400089	Piano Vanardo	Piano Vanardo	PE	CIVITAQUANA
PE400079	ALLEVAMENTO MARINELLI	C.DA CONA	PE	CIVITELLA CASANOVA
PE400075	Lungofino	Lungofino	PE	ELICE
PE400101	S.P. Farindola-Rigopiano	Costa del Mulo	PE	FARINDOLA
PE400098	Contrada Passo Cordone	Passo Cordone	PE	LORETO APRUTINO
PE400076	via Sagittario	Fosso Calabrese	PE	MANOPPELLO
PE400105	Zone esterne interporto	Manoppello scalo	PE	MANOPPELLO
PE400072	Fosso grande	Colasate	PE	MONTEBELLO DI BERTONA
PE400077	Via Lungofiume Saline	Via Lungofiume Saline	PE	MONTESILVANO
PE400087	Montesilvano Colle via Togliatti	Via Togliatti	PE	MONTESILVANO
PE400099	via Cavallotti	Montesilvano	PE	MONTESILVANO
PE400107	Ex Discarica comunale - lungo Fiume Saline.	Lungo Fiume Saline nei pressi dell'ex Discarica	PE	MONTESILVANO
PE400108	Colle Fiorito - Residence Zeus	Colle Fiorito - Residence Zeus.	PE	MONTESILVANO
PE400078	Colli	Strada Vicinale Boreale Mazzocco	PE	PESCARA
PE400086	Colle Santo Spirito	Strada Colle Santo Spirito 29	PE	PESCARA



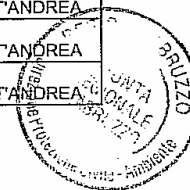

PE400093	Strada Torretta	Pescara	PE	PESCARA
PE400094	Strada Colle Pizzuto	-	PE	PESCARA
PE400110	Via Stradonetto	Via Stradonetto	PE	PESCARA
PE400111	Parco Fluviale	Parco Fluviale - Rampa asse attrezzato.	PE	PESCARA
PE400073	Strada Comunale di Villa Oliveti. C.da Nora	C.da Nora	PE	ROSCIANO
PE400081	TRATTURO 193	C.DA TRATTURO	PE	ROSCIANO
PE400113	Contrada Piano Fara	Contrada Piano Fara	PE	ROSCIANO
PE400083	C.da Fiume	C.da Fiume	PE	SAN VALENTINO IN ABRUZZO CITERIORE
PE400074	Via A.Moro - Località Puricella	Località Puricella	PE	SCAFA
PE400085	Via Fonte Vecchia: 3 abbandoni ai margini della	Via Fonte Vecchia	PE	SPOLTORE
PE400112	Ex SS 602 in vicinanza della Fiume Pescara	Santa Teresa	PE	SPOLTORE
PE400088	C.da Tre Monti	C.da Tre Monti	PE	TOCCO DA CASAURIA
PE400084	Colle Civetta	Colle Civetta	PE	TORRE DE' PASSERI
PE400080	Strada comunale De Contra - La Penna loc.	Garzetti di Vicoli.	PE	VICOLI
PE400109	Strada circonvallazione	loc. Cavone	PE	VILLA CELIERA
TE400149	STRADA PODERALE	ALBA ADRIATICA	TE	ALBA ADRIATICA
TE400161	Contrada Vibrata	Contrada Vibrata	TE	ALBA ADRIATICA
TE400159	S.P. 34/D	Strada Provinciale n° 34/D Arsita/Castelli	TE	ARSITA
TE400160	Proprietà Picelli Sara	Strada Comunale Arsita Castelli	TE	ARSITA
TE400140	Abbandono rifiuti in prossimità del ponte sul	Montagnola - Centorame	TE	ATRI
TE400181	Fosso Casoli	Reilla di Atri	TE	ATRI
TE400243	Depuratore	Crocifisso	TE	ATRI
TE400141	Contrada Salara	Fiume Vomano	TE	BASCIANO
TE400197	Brecciola: sito 1 e sito 2	Brecciola	TE	BASCIANO
TE400146	Abbandono incontrollato di rifiuti vari	Contrada Cupa	TE	BELLANTE
TE400167	Chioviano Basso	Chioviano Basso	TE	BISENTI
TE400202	S.Nicola / Chiovano	S.Nicola / Chiovano	TE	BISENTI
TE400203	S.Nicola	S.Nicola	TE	BISENTI
TE400206	Collemarmo	Collemarmo	TE	BISENTI
TE400182	Zona artigianale - industriale di Floriano.	Zona artigianale Floriano	TE	CAMPLI
TE400245	Battaglia	Bivio Battaglia	TE	CAMPLI
TE400172	S.Salvatore	Contrada San Salvatore	TE	CASTELLI
TE400142	Abbandono rifiuti lungo una scarpata	Contrada Cellara.	TE	CASTIGLIONE MESSER RAIMONDO



TE400173	Bozzano 2	Strada Comunale Bozzano	TE	CASTIGLIONE MESSER RAIMONDO
TE400174	Bozzano 1	Strada Comunale Bozzano	TE	CASTIGLIONE MESSER RAIMONDO
TE400175	Bozzano 3	Strada Comunale Bozzano	TE	CASTIGLIONE MESSER RAIMONDO
TE400176	Ponte Fiume Fino	Ponte Fiume Fino	TE	CASTIGLIONE MESSER RAIMONDO
TE400183	S.Giorgio	Fosso S.Giorgio	TE	CASTIGLIONE MESSER RAIMONDO
TE400204	Controfino	Controfino - Zona Artigianale	TE	CASTIGLIONE MESSER RAIMONDO
TE400220	Cerquone	Contrada Cerquone	TE	CASTIGLIONE MESSER RAIMONDO
TE400180	Monteverde	Monteverde	TE	CELLINO ATTANASIO
TE400207	SP 23 A	Stampalone	TE	CELLINO ATTANASIO
TE400210	Località Case Cori	Case Cori	TE	CELLINO ATTANASIO
TE400208	Poggio delle Rose	Poggio delle Rose	TE	CERMIGNANO
TE400234	Fosso demaniale Pietro e Paolo	Casavino	TE	CERMIGNANO
TE400162	Santa Reparata	Santa Reparata	TE	CIVITELLA DEL TRONTO
TE400177	Tavolaccio	Tavolaccio	TE	CIVITELLA DEL TRONTO
TE400224	Strada comunale Pagliericcio Collebiliano	Strada comunale Pagliericcio Collebigliano	TE	CIVITELLA DEL TRONTO
TE400147	Abbandono Rifiuti - Collecastino	COLLECASTINO	TE	COLLEDARA
TE400196	Bascianella	Bascianella	TE	COLLEDARA
TE400152	VILLINO VOLPI	VILLINO VOLPI	TE	COLONNELLA
TE400166	Colonnella area privata	Colonnella area privata	TE	COLONNELLA
TE400179	Campo sportivo comunale	Campo sportivo comunale	TE	COLONNELLA
TE400244	Piane	Contrada Piane	TE	CORROPOLI
TE400184	Pozzo Spagnolo - Frazione Cervaro	Pozzo Spagnolo - Frazione Cervaro	TE	CROGNALETO
TE400190	SS.80 km 38.750	SS.80 km 38.750 Ortolano - Paladini	TE	CROGNALETO
TE400191	Frazione Cesacastina	Frazione Cesacastina	TE	CROGNALETO
TE400192	Cimitero di Cesacastina	Cimitero di Cesacastina	TE	CROGNALETO
TE400193	Tratto della SS80 non più in uso ubicato in	Tratto della SS80 non più in uso ubicato in	TE	CROGNALETO
TE400212	Scarpata S.P. Altavilla - Poggioumbicchio.	Scarpata S.P. Altavilla - Poggioumbicchio.	TE	CROGNALETO
TE400213	Strada Regionale Ex SS80 tratto compreso tra le	Strada Regionale Ex SS80 tratto compreso tra le	TE	CROGNALETO
TE400232	Frazione Tintorale	Frazione Tintorale	TE	CROGNALETO
TE400209	SS 80 KM 47+800	La Liscia	TE	FANO ADRIANO
TE400242	Colle delle Ruote 2	Colle delle Ruote 2	TE	FANO ADRIANO
TE400240	torrente Salinello	Via Galilei	TE	GIULIANOVA
TE400157	Sponda destra fiume Mavone	Fiume Mavone	TE	ISOLA DEL GRAN SASSO D'ITALIA



TE400158	Colle del Ghiaccio	Colle del Ghiaccio	TE	ISOLA DEL GRAN SASSO D'ITALIA
TE400211	Cipollone nella frazione di Pretara	Cipollone nella frazione di Pretara	TE	ISOLA DEL GRAN SASSO D'ITALIA
TE400227	Fonte Coccio - scarpata a valle della strada	Fonte Coccio	TE	ISOLA DEL GRAN SASSO D'ITALIA
TE400239	Martinsicuro	Martinsicuro	TE	MARTINSICURO
TE400153	Ponte Fiume Fino	Casarico	TE	MONTEFINO
TE400214	Piomba	Piomba	TE	MONTEFINO
TE400215	Piomba	Torrente Piomba	TE	MONTEFINO
TE400216	Piomba	Torrente Piomba - Area industriale di Villa Bozza	TE	MONTEFINO
TE400217	Floriano	Contrada Floriano	TE	MONTEFINO
TE400218	Case Sparse 1	Contrada Case Sparse.	TE	MONTEFINO
TE400219	Solagne	Contrada Solagne	TE	MONTEFINO
TE400144	Trinità	Trinità	TE	MONTORIO AL VOMANO
TE400145	Abbandono rifiuti speciali	Zona Artigianale	TE	MONTORIO AL VOMANO
TE400154	Piane di Collevocchio	Piane di Collevocchio	TE	MONTORIO AL VOMANO
TE400155	Ex S.S 80	Ex S.S 80	TE	MONTORIO AL VOMANO
TE400156	San Lorenzo	San Lorenzo	TE	MONTORIO AL VOMANO
TE400163	Torrente San Nicola	Km. 55,600 della S.P. 80	TE	MONTORIO AL VOMANO
TE400233	S.P. 80 Montorio - Cusciano (Fosso)	S.P. 80 Montorio - Cusciano (Fosso)	TE	MONTORIO AL VOMANO
TE400143	Autocarrozzeria La Rinascita	Comune di Mosciano Sant'Angelo - Centro	TE	MOSCIANO SANT'ANGELO
TE400222	S. Maria Assunta	S. Maria Assunta	TE	MOSCIANO SANT'ANGELO
TE400223	Contrada Colle Santa Maria	Contrada Colle Santa Maria	TE	MOSCIANO SANT'ANGELO
TE400229	Tavoliere a Borea sotto il viadotto autostradale A 14	Tavoliere a Borea sotto il viadotto autostradale A 14	TE	MOSCIANO SANT'ANGELO
TE400230	Tavoliere a Borea vicino la sponda destra del fiume	Tavoliere a Borea vicino la sponda destra del fiume	TE	MOSCIANO SANT'ANGELO
TE400151	ZONA INDUSTRIALE	ZONA INDUSTRIALE	TE	NERETO
TE400169	Loc. Grasciano di Notaresco 1	Casette di Grasciano	TE	NOTARESCO
TE400170	Loc. Grasciano di Notaresco 2	Casette di Grasciano	TE	NOTARESCO
TE400171	Loc. Grasciano di Notaresco 3	Grasciano	TE	NOTARESCO
TE400226	Pianura di Guardia Vomano	Pianura di Guardia Vomano	TE	NOTARESCO
TE400186	Valle Cupa sito1	Valle Cupa	TE	PENNA SANT'ANDREA
TE400187	Valle Cupa sito2	Valle Cupa	TE	PENNA SANT'ANDREA
TE400235	Capsano	--	TE	PENNA SANT'ANDREA
TE400236	Trinità	Trinità	TE	PENNA SANT'ANDREA
TE400237	Depuratore	Bivio per Trinità	TE	PENNA SANT'ANDREA



TE400238	Colli	Colli	TE	PENNA SANT'ANDREA
TE400188	Laghetta	Laghetta	TE	PIETRACAMELA
TE400189	Colle Lungo - Cantone	Colle Lungo - Cantone	TE	PIETRACAMELA
TE400231	Imposta di Rocca S. Maria	Imposta di Rocca S. Maria	TE	ROCCA SANTA MARIA
TE400199	Foce del Fosso Borsacchio - chalet	Foce del Fosso Borsacchio	TE	ROSETO DEGLI ABRUZZI
TE400248	Belsito	Belsito	TE	ROSETO DEGLI ABRUZZI
TE400249	Via Accolle s.n.c.	Via Accolle s.n.c.	TE	ROSETO DEGLI ABRUZZI
TE400150	STRA PROVINCIALE BONIFICA DEL TRONTO	ZONA INDUSTRIALE TRONTO	TE	SANT'EGIDIO ALLA VIBRATA
TE400221	Alveo di magra del Fiume Tronto	Alveo di magra del Fiume Tronto	TE	SANT'EGIDIO ALLA VIBRATA
TE400228	SP n° 1 - D'Auria Industrie Grafiche spa	SP n° 1 - D'Auria Industrie Grafiche spa	TE	SANT'EGIDIO ALLA VIBRATA
TE400148	Abbandono incontrollato di rifiuti	Case Iannetti	TE	SANTOMERO
TE400168	Zona in prossimità del Complesso Commerciale	Via Roma di Silvi Marina	TE	SILVI
TE400178	Via Da Vinci	Via Da Vinci	TE	SILVI
TE400194	Stagliano - San Silvestre	Stagliano - San Silvestre	TE	SILVI
TE400195	Coccioni, su Via Michetti.	Coccioni, su Via Michetti, sotto il ponte della SP 553	TE	SILVI
TE400198	Laghetto Rapagnetta	Fosso Marinelli - Laghetto Rapagnetta	TE	SILVI
TE400200	Fonte da Capo - Cimitero	Fonte da Capo	TE	SILVI
TE400225	Piomba	Piomba	TE	SILVI
TE400165	Piazza del sole	Via delle Cererie	TE	TERAMO
TE400185	Cona - Terminal Bus	Cona	TE	TERAMO
TE400201	Bivio Scapriano	Bivio Scapriano	TE	TERAMO
TE400246	Cavuccio	Bivio Cavuccio	TE	TERAMO
TE400247	Pretella	Pretella	TE	TORANO NUOVO

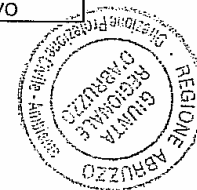
GIUNTA REGIONALE D'ABRUZZO
Direzione Protezione Civile - Ambiente
Servizio Gestione Rifiuti

La presente copia, composta di n. 42.....
facciate è conforme all'originale esistente presso
questo Servizio.

Fascicolo n. 10 OTT, 2310

IL FUNZIONARIO

Cu





REGIONE ABRUZZO
DIREZIONE PROTEZIONE CIVILE AMBIENTE
 Servizio Gestione Rifiuti
 Via Passolanciano, 75 - 65124 PESCARA

VERBALE RIUNIONE del 10.02.2010

A seguito di convocazione effettuata per le vie brevi, presso gli uffici della Direzione Ambiente si sono riuniti i rappresentanti degli Enti convocati per discutere il seguente o.d.g.: aggiornamento Anagrafe Siti Contaminati - DGR 1529/06.

Sono presenti:

REGIONE ABRUZZO

Servizio Gestione Rifiuti

dott. Franco Gerardini
 dott. Massimo Ranieri
 Ing. Raffaella Evangelista

ARTA

Dott.ssa Luciana Di Croce
 Dott. Giuseppe Ferrandino
 Dott. Giovanni Desiderio

Il dott. Gerardini ringraziando per la disponibilità dei presenti, introduce i lavori invitando la dott.ssa Di Croce ad illustrare lo stato delle attività relative all'aggiornamento dell'anagrafe dei siti contaminati di cui alla **DGR n.1529/06**. La dott.ssa Di Croce presenta il lavoro svolto dall'ARTA e dichiara che:

1. i Dipartimenti Provinciali hanno validato gli elenchi dell'Anagrafe dei siti contaminati relativamente alle schede **1 "Siti industriali dismessi"**, **2 "Discariche RSU dismesse"**, **4 "Abbandoni incontrollati di rifiuti"** e **9 "Siti artt. 242, 244 249 del D.Lgs. 152/06 e s.m.i."**. Comunica, altresì, che saranno inviate le documentazioni relative alle schede suddette entro breve tempo;
2. l'anagrafe è stata popolata, tranne che per le schede **9**, con le informazioni fornite dal SGR della Regione;
3. nell'ambito dei siti industriali dismessi, il Dip AQ ARTA con nota prot. n. 140/BT/03/SM del 8.02.2010, che si acquisisce, ha segnalato la presenza di tre siti : Agriformula, Eridania Sadam e Lares Tecno, che sono stati inseriti nelle schede **9**, pur evidenziando che l'attività industriale pregressa era cessata.

A tal riguardo i presenti convengono che:

- * per la specifica casistica di cui al punto 3, ovvero siti in procedura di cui agli articoli 242/244/249 e dismessi in data successiva al primo censimento Artà



(anno 2004), si ritiene necessario che la caratterizzazione debba essere effettuata sull'intera area ricompresa nel perimetro aziendale.

✚ per l'individuazione dei siti industriali dismessi, si ritiene di chiarire che gli stessi sono individuabili dal perimetro aziendale, incluse le strutture edilizie ed impiantistiche presenti nell'area stessa, salvo nei casi in cui le indagini ambientali eseguite hanno definito puntualmente il perimetro delle aree interessate dalla contaminazione;

Per quanto riguarda i siti industriali per i quali i titolari e/o rappresentanti legali hanno segnalato di non essere classificabili "siti industriali dismessi", ai sensi della DGR 1529/06, si ritiene necessario che il SGR, ai sensi dell'art. 9, c.10 dell'Allegato 2 alla LR 45/07, richieda ai Comuni e per conoscenza all'Arta, un chiarimento in tal senso.

Nella discussione relativa alle schede 2- "discariche RSU dismesse", la dott.ssa Di Croce fa presente che l'elenco deve essere aggiornato da parte del SGR a seguito dei successivi procedimenti tecnico-amministrativi (conferenze di servizi,..), tenutesi ai fini dell'esclusione dall'anagrafe medesima.

Alle ore 13.30 la riunione ha termine

Letto, confermato e sottoscritto

Francesca Di Croce

[Signature]
G. Muri

Luomo Fano
[Signature]

Giuseppe Debi





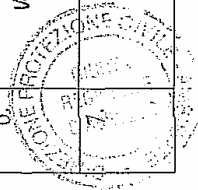
GIUNTA REGIONALE D'ABRUZZO
 DIREZIONE PROTEZIONE CIVILE - AMBIENTE
 Servizio Gestione Rifiuti
 Via Passolunigiana, 75 - Pescara - ☎ 085 7671 Fax 085 7672385




riunione del 10.02.2010

Oggetto: Aggiornamento anagrafe dei siti contaminati - DAR 1509/06

ENTE O AZIENDA	NOME COGNOME	QUALIFICA	RECAPITO			FIRMA
			tel.	fax	e-mail	
1. ARTA	Giosse Ferrandino	Dir.				<i>[Signature]</i>
2. ARTA	Luciana Di Enea	Dir.				<i>[Signature]</i>
3. Collaboratore ARTA	Giovanni Desiderio					<i>[Signature]</i>
4. REGIONE	FRANCESCO CERARDINI	DIR				<i>[Signature]</i>
5. U	Massimo Ranieri	collab. special				<i>[Signature]</i>
6. U	Raffaella Evangelista	collab. special				<i>[Signature]</i>



ENTE O AZIENDA	NOME COGNOME	QUALIFICA	RECAPITO	FIRMA
8.			tel. fax e-mail	
9.			tel. fax e-mail	
10.			tel. fax e-mail	<p>10 OTT 2011</p> <p>IL FUNZIONARIO</p>
11.			tel. fax e-mail	
12.			tel. fax e-mail	
13.			tel. fax e-mail	
14.			tel. fax e-mail	
15.			tel. fax e-mail	
16.			tel. fax e-mail	
17.			tel. fax e-mail	



ATT


AGENZIA REGIONALE PER LA TUTELA DELL'AMBIENTE
SEDE CENTRALE

Cod. Fisc.: 91059790692 - P. I.P.A.: 01599980685

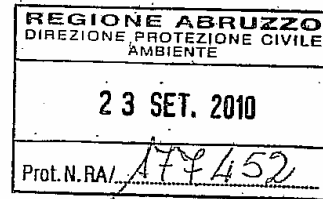
AREA PROMOZIONE, PROGETTAZIONE E PRODUZIONE ATTIVITÀ E SERVIZI

Prot. N° 130131 del
Rif. Vs. N° 1 del 22 SET. 2010
(Prot. prec. N°)

Dott. Franco Gerardini
Dirigente del Servizio Gestione Rifiuti
Direzione Protezione Civile, Ambiente
Regione Abruzzo
Via Passolanciano, 75
65124 - PESCARA



Ai Direttori dei Dipartimenti di:
CINETI
JANUA LUTIVIU
TERAMO
Loro Sedi



Oggetto: Riunione del 21/9/2010 sulla individuazione della procedura per l'esame dei piani di indagine relativi ai siti industriali dismessi.
Trasmissione verbale.

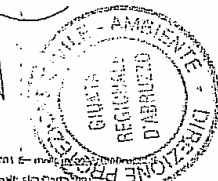
Come richiesto per le vie brevi da parte di codesto Servizio regionale, si trasmette in allegato il verbale della riunione di cui in oggetto.
Distinti saluti.

Il Direttore dell'Area
Dott.ssa Luciana Di Croce
Il Dirigente
Dott. Giuseppe Ferrandino



Centocento N° 200977
Progettazione e servizi di
certificazione qualità e servizi
certificati nel campo dell'ambiente,
negli interessi della tutela del
territorio e della salute pubblica

Direzione Centrale - Viale G. Perugini, 126 - 65127 Pescara Tel: 085/499921 Fax: 085/499921 E-mail: segreteria@abta.abruzzo.it
S.P.A.A. - C.so S. Martino - 66012 San Vittorino Tel: 0842/790991 Fax: 0842/790991 E-mail: segreteria@spaaa.abruzzo.it
Reg. Provincia di L'Aquila - Casale di Roccaraso, ex. prov. per Pescasseroli - 67100 L'Aquila Tel: 0862/561371 Fax: 0862/577793 E-mail: segreteria@abta.abruzzo.it
Reg. Provincia di Chieti - Via Spertini, 52 - 66100 Chieti Tel: 0872/42371 Fax: 0872/455267 E-mail: segreteria@abta.abruzzo.it
Reg. Provincia di Pescara - Viale G. Perugini, 51 - 66104 Pescara Tel: 085/425977 Fax: 085/425995 E-mail: segreteria@abta.abruzzo.it
Reg. Provincia di Teramo - P.zza Marconi Perugini, 23 - 64100 Teramo Tel: 0861/290063 Fax: 0861/290063 E-mail: segreteria@abta.abruzzo.it
Reg. Provincia di S. Marino - Via Poeta (Cassa), 1 - 66010 S. Marino Tel: 0872/549107 Fax: 0872/549107 E-mail: segreteria@abta.abruzzo.it





AGENZIA REGIONALE PER LA TUTELA DELL'AMBIENTE
SEDE CENTRALE

Cod. Fisc.: 91059790682 - P. I.V.A.: 01592980685

AREA PROMOZIONE, PROGETTAZIONE E PRODUZIONE ATTIVITA' E SERVIZI

Prot. N°	/	del
Rif. Vs. N°	/	del
Prot. N°	/	del
Rif. Vs. N°	/	del
(Prot. prec. N°)	

Verbale della riunione del 21 Settembre 2010 presso la Sede Centrale A.R.T.A. in Pescara.

In data 21 Settembre 2010 alle ore 10.20 presso la Sede Centrale dell' A.R.T.A. si sono riuniti:

Dott.ssa Luciana Di Croce Direttore Area P.P.P.A.S.;

Dott.ssa Emanuela Scamosci per il Dipartimento provinciale di Pescara;

Dott.ssa Anna Grazia Zigrino per il Dipartimento di L'Aquila;

Dott.ssa Silvia Ronconi per il Dipartimento di L'Aquila;

Dott. Antonio Diligenti per il Dipartimento provinciale di Chieti;

Dott. Tiziano Marcelli per il Dipartimento sub-provinciale di San Salvo;

Dott. Giovanni Desiderio Sede Centrale.

Risulta assente il rappresentante del Dipartimento di Teramo.

Gli argomenti all'ordine del giorno (nota prot. n° 11810 del 06 Settembre 2010) sono i seguenti:

1. Individuazione procedura per esame piani d'indagine relativi ai siti industriali dismessi;
2. Varie ed eventuali.

La Dott.ssa Di Croce introduce gli argomenti coinvolgendo i rappresentanti dei Dipartimenti.


La Dott.ssa Di Croce lascia la riunione alle ore 10.45.

Dopo ampia discussione i presenti concordano quanto segue.



Certificato N° 200977
Protezione e sviluppo di
attività produttive e servizi
connessi nel campo dell'ambiente,
dopo approvazione della
Commissione di controllo pubblica

Direzione Centrale - Viale G. Marconi, 179 - 66127 Pescara Tel.: 085/450021 Fax: 085/450020 E-mail: dir@artabruzzo.it
S.P.A. - C.d.S. Marino - 66032 Aca (PE) Tel.: 085/8710031 Fax: 085/879826 E-mail: dirca@artabruzzo.it
Dip. Provinciale di L'Aquila - S.P. del Manichio - Caselle di Bazzano - 67100 L'Aquila Tel.: 0862/57971 Fax: 0862/57978 E-mail: dir@artabruzzo.it
Dip. Provinciale di Chieti - Via S. Pietro, 52 - 66100 Chieti Tel.: 0871/42321 Fax: 0871/42367 E-mail: dir@artabruzzo.it
Dip. Provinciale di Pescara - Viale G. Marconi, 51 - 66128 Pescara Tel.: 085/4251577 Fax: 085/4251576 E-mail: dir@artabruzzo.it
Dip. Provinciale di Teramo - Piazza Mattei Falconi, 23 - 64100 Teramo Tel.: 0864/225560 Fax: 0864/225562 E-mail: dir@artabruzzo.it
Dip. Sub-Prov. di S. Salvo - Via S. Salvo, 1 - 66100 S. Salvo (CH) Tel.: 0872/64111 Fax: 0872/64111 E-mail: dir@artabruzzo.it





AGENZIA REGIONALE PER LA TUTELA DELL'AMBIENTE
SEDE CENTRALE

Cod. Fisc.: 91059790687 - P. I.V.A.: 01599980685

AREA PROMOZIONE, PROGETTAZIONE E PRODUZIONE ATTIVITA E SERVIZI

Punto 1. I Dipartimenti evidenziano la necessità che venga individuata in maniera esplicita l'Autorità Competente responsabile del procedimento con particolare riferimento alle indagini preliminari e comunque di chiarire il ruolo degli Enti coinvolti.

Si suggerisce alla Regione che venga trasmesso il piano di indagine preliminare proposto dal titolare dell'azienda dismessa all'Autorità Competente per la valutazione degli atti. L'Autorità competente valuterà la necessità di coinvolgere tutti gli Enti (Regione, Provincia, Comune, A.R.T.A., A.S.L, ecc.) per le specifiche competenze stabilendone le modalità (Conferenza dei Servizi, Tavolo Tecnico, ecc.).

In ogni caso esclusivamente ai fini della validazione delle analisi prevista dall'art. 9 comma 3 della L.R. 45/06, l'A.R.T.A. dovrà ricevere il piano di indagini preliminari con congruo anticipo in modo da consentire la pianificazione dei sopralluoghi e delle successive attività analitiche.

In merito al comma 7 dell'art.9 della L.R. 45/06 i Dipartimenti evidenziano la difficoltà allo stato attuale di eseguire le indagini di qualità ambientale in sostituzione ai privati inadempienti dal momento che non sono stati ancora stipulati Accordi specifici con la Regione con particolare riferimento agli oneri necessari.

Infine i singoli Dipartimenti a richiesta potranno stimare i valori di fondo sito specifici in caso di superamenti delle CSC delle sostanze Ferro, Manganese e Solfati nelle acque sotterranee qualora abbiano a disposizione un numero significativo di dati e in assenza di piani regionali di inquinamento diffuso.

Punto 2. I Dipartimenti evidenziano che l'attività svolta dalle A.R.P.A. nelle altre Regioni nell'ambito dei siti contaminati rivestono carattere oneroso a carico degli interessati. A tal riguardo si ribadisce quanto già richiesto in precedenza alla Regione in merito ad una revisione dei contenuti della D.G.R. 257 del 2007 nelle parti relative alla gratuità delle attività spettanti ad A.R.T.A. in materia di bonifica dei siti contaminati, al fine di rendere tali attività onerose.



Certificato N° 205577
Progettazione e attività di
diagnostica analitiche e servizi
di controllo in campo dell'ambiente,
ogni attività della tutela del
territorio e della salute pubblica

Direzione Centrale - Viale G. Mazzini, 170 - 65127 Pescara Tel.: 085/450221 Fax: 085/450222 E-mail: info@artabruzzo.it
S.I.V.A. - Via S. Martino - 66030 Am (IS) Tel.: 085/879803 Fax: 085/879825 E-mail: info@artabruzzo.it
Dip. Provinciale di L'Aquila - S.P. pri. Montebello - Casale di Bazzano - 67100 L'Aquila Tel.: 0862/57971 Fax: 0862/57970 E-mail: artabruzzo@provincia.la.it
Dip. Provinciale di Chieti - Via S. Lucia, 52 - 66100 Chieti Tel.: 0871/2331 Fax: 0871/49367 E-mail: artabruzzo@provincia.ch.it
Dip. Provinciale di Pescara - Viale G. Mazzini, 52 - 66100 Pescara Tel.: 085/425452 Fax: 085/425405 E-mail: artabruzzo@provincia.ps.it
Dip. Provinciale di Teramo - P.zza Martiri, 24 - 64100 Teramo Tel.: 0861/258564 Fax: 0861/258566 E-mail: artabruzzo@provincia.tr.it
Dip. Sub Provinciale di S. Salvo - Viale G. Mazzini, 1 - 66056 S. Salvo (IS) Tel.: 0871/49367 Fax: 0871/49367 E-mail: artabruzzo@provincia.ch.it



AGENZIA REGIONALE PER LA TUTELA DELL'AMBIENTE
SEDE CENTRALE

Cnd. Fisc.: 91039790682 - P.I.V.A.: 015299950685

AREA PROMOZIONE, PROGETTAZIONE E PRODUZIONE ATTIVITÀ E SERVIZI

La riunione termina alle ore 13,30.

Letto, approvato e sottoscritto.

Pescara, 21/09/2010

Dott.ssa Luciana Di Croce

Dott.ssa Emanuela Scamosci

Dott.ssa Anna Grazia Zigrino

Dott.ssa Silvia Ronconi

Dott. Antonio Diligenti

Dott. Tiziano Marcelli


Dott. Giovanni Desiderio

[Handwritten signatures of the listed officials]

GIUNTA REGIONALE D'ABRUZZO
Direzione Protezione Civile - Ambiente
Servizio Gestione Rifiuti


La presente copia, composta di n.
scritte è conforme all'originale esistente presso
esto Servizio
cara, li **10 OTT. 2010**

IL FUNZIONARIO
[Signature]



Certificato n° 206927
Programmazione e attività di
determinazioni analitiche e servizi
connessi nel campo dell'ambiente,
sugli alimenti della tutela del
consumo e della salute pubblica

Direzione Cen. - Via G. Marconi, 179 - 65127 Pescara Tel. 085/45021 Fax. 085/45022
S.I.R.A. - C.da S. Martino - 67032 Anni (TE) Tel. 085/879891 Fax. 085/879895 E-mail: irpa@regioneabruzzo.it
Dir. Prov.le di L'Aquila - viale F.lli, 15 - 67100 L'Aquila Tel. 0862/57971 Fax. 0862/57972 E-mail: irpa@regioneabruzzo.it
Dir. Prov.le di Chieti - via Sordani, 57 - 66100 Chieti Tel. 0871/4232 Fax. 0871/405267 E-mail: irpa@regioneabruzzo.it
Dir. Prov.le di Pescara - viale G. Marconi, 51 - 66125 Pescara Tel. 085/4254571 Fax. 085/4254505 E-mail: irpa@regioneabruzzo.it
Dir. Prov.le di Teramo - P.zza Marzio Panzeri, 29 - 64129 Teramo Tel. 095/255662 Fax. 095/17145378 E-mail: irpa@regioneabruzzo.it
Dir. Aut. Prov.le di G. Sulmona - via S. Maria, 1 - 66053 Sulmona (CH) Tel. 0873/94327 Fax. 0873/545211 E-mail: irpa@regioneabruzzo.it



ALLEGATO 4



**ANAGRAFE DEI SITI CONTAMINATI
SITI INDIVIDUATI AI SENSI DEGLI ARTICOLI 244 e 245
DEL D.Lgs. 152/06 e s.m.i.**

L.R. 19.12.2007, n. 45 e s.m.i. - DGR 27.12.2006, n. 1529

Provincia di CHIETI

n.	Codice Scheda	Ragione sociale	Comune	Località	Coordinate geografiche (WGS'84)
1	CH900001	Punto vendita Agip n° 16579	Miglianico	Area di servizio Alento ovest, Miglianico (CH)	42°23'12"N 14°17'17"E
2	CH900002	Ex Gnutti Tekmes	Chieti	Chieti Scalo	42°22'54"N 14° 8'16.88"E
3	CH900003	ComplEsso residenziale (ex ultragas)	Francavilla al mare	C.da Pretaro	-
4	CH900004	Sixty (ex Neca Farad)	Chieti	Chieti Scalo	42°21'38"N 14°07'46"E
5	CH900005	Palazzine toto (ex fonderia calvi)	Chieti	Chieti Scalo	42°21'07"N 14°08'73"E
6	CH900007	Mantini		Chieti	42°21'46.89"N 14° 7'48.49"E
7	CH900008	Tubi spa	San Giovanni Teatino	Zona Industriale Sambuceto	42°24'57.86"N14°10'17.64"E
8	CH900009	Civeta		Cupello	42°03'0.83"N14°38'0.31"E
9	CH900010	Enel		Atessa	-
10	CH900011	Pv Erg	Atessa	Strada Provinciale Maruccina	-
11	CH900012	Pv n.26577	Castel Frentano	s.s. 84 frentana	-
12	CH900013	Dayco		Chieti	-
13	CH900014	Di Caro		Chieti	-
14	CH900015	Pv Esso 5665	Chieti	Via Marvin Gelber Chieti Scalo	42°21'46.11"N 14° 8'15.25"E
15	CH900016	Pv Esso	Chieti	Piazza Matteotti	42°21'7.13"N 14°10'13.19"E
16	CH900017	Pv Agip n.54396	Chieti	Chieti Scalo	42°21'50.72"N14° 8'28.08"E
17	CH900018	Pv q8 n.6004	Chieti	brecciarola sud	42°19'30.68"N14° 5'14.74"E
18	CH900019	Pv q8 n. 6005	Chieti	brecciarola nord	42°19'32.51"N 14° 5'8.49"E
19	CH900021	Pv Esso n. 5601		Francavilla Al Mare	-
20	CH900022	Pv Agip n.26582		Francavilla Al Mare	-
21	CH900023	Pv Agip n. 54400		Francavilla Al Mare	-
22	CH900025	Imtras		Guardiagrele	-
23	CH900026	Pv Esso n. 5620		Lanciano	-
24	CH900028	Pv Agip n. 6575		Ortona	-
25	CH900029	Enel		Paglieta	-
26	CH900030	Petrolbitumi		Pretoro	-
27	CH900031	Abruzzo strade		Ripa Teatina	-
28	CH900032	Napolitano		Ripa Teatina	-
29	CH900033	Pv Tamoil		Ripa Teatina	-
30	CH900034	Pv Agip n. 16569		Rocca San Giovanni	-
31	CH900035	La Panoramica		San Giovanni Teatino	-

Documento composto da n. facciate,

ALLEGATO come parte integrante alla dell-

berazione n. del ...11 OTT. 2010

IL SEGRETARIO DELLA GIUNTA

(Dott. Walter Gariani)

Walter Gariani

32	CH900036	Pv q8	San Giovanni Teatino		-
33	CH900037	Sacalb	San Giovanni Teatino		-
34	CH900038	Enel Turchino	San Vito Chietino		-
35	CH900039	Frantoio ditta Bianco	San Vito Chietino		-
36	CH900040	Enel	Torrevecchia Teatina		-
37	CH900041	Esso	Torrevecchia Teatina		-
38	CH900042	Lafarge	Torrevecchia Teatina		42°23'11.55"N 14°14'53.44"E
39	CH900043	Saint Gobain	Chieti	Chieti Scalo	42°22'32.77"N 14° 8'8.89"E
40	CH900044	Discarica cerratina	Lanciano	Cerratina	42°10'28.31"N 14°26'55.84"E
41	CH900048	Riveco generalsider	Chieti	Via Marino Carboni 1	-
42	CH900049	Ecoadiatica - secit srl	Chieti	Via Tirino, 15	-
43	CH900050	Zappacosta angelo srl - ex conceria lalli	Chieti	Via Piaggio	-
44	CH900051	Ferrovia Adriatica Sangritana spa	Sant' Eusanio del Sangro	C.da S. Lucia -	-
45	CH900052	S.e.a.b. Srl	Chieti	Via Penne	-
46	VS900002	Denso manufacturing	San Salvo		42° 2'31.68"N 14°44'49.07"E
47	VS900003	Q8 Sangro est	Torino Di Sangro		42°12'1.21"N 14°33'48.21E
48	VS900004	Q8 Sangro ovest	Torino Di Sangro		42°11'59"N 14°33'45"E
49	VS900005	Pv Agip	San Salvo	Via Pertini	42° 3'4.52"N 14°44'24.49"E

Provincia di L'AQUILA

n°	Codice Scheda	Ragione sociale	Comune	Località	Coordinate geografiche (WGS 84)
1	AQ900001	Marane	Sulmona	S. Lucia - Frazione Marane	-
2	AQ900002	Pv carburanti Agip n°6531	Pescina	Centro abitato	42°01'41"N 13°38'50"E
3	AQ900003	Area di servizio civita sud pv Agip autostrada a24	Oricola	Area di servizio Civita Sud PV AGIP Autostrada A24	42°03'57.89"N 13°02'13.39"E
4	AQ900004	Area di servizio Civita nord pvf 5667 autostrada a24	Oricola	Area di servizio Civita Nord PVF 5667 Autostrada A24	42°04'01.77"N 13°02'16.69"E
5	AQ900005	Pv api via 20 settembre	Avezzano	PV API via 20 Settembre	42°02'15"N 13°26'07"E
6	AQ900006	Centro spaziale fucino	Ortucchio	Fucino	41°58'45.94"N 13°36'07.47"E
7	AQ900007	Pv carburanti Esso n.5652	Carsoli	Ingresso autostrada	42°05'02.74"N 13°03'42.40"E
8	AQ900008	Area di servizio montevelino sud	Magliano de' Marsi	Autostrada dei Parchi A25	42°05'38.29"N 13°20'46.27"E
9	AQ900009	Area di servizio q8 n. 6159 - valle aterno sud	L'Aquila	Valle dell'Aterno	42°20'47.07"N 13°21'17.63"E
10	AQ900011	Ditta italfinish spa	Capestrano	S. Pelagia	42°16'41.89"N 13°45'15.68"E
11	AQ900012	Ditta micron	Avezzano	Zona industriale	41°59'40.87"N 13°25'43.28"E
12	AQ900013	Ditta cartiere burgo spa	Avezzano	Zona industriale	42°01'60.00"N 13°25'00.00"E
13	AQ900014	Lares tecno spa	L'Aquila	Boschetto	-
14	AQ900015	Agriformula spa	L'Aquila	Bazzano	-
15	AQ900016	Eridania sadam abruzzo s.p.a. (ex sadam abruzzo s.p.a., ex nusam)	Cefano	Borgo strada 14 del fucino n. 10	42°02'45" N 13°32'18" E
16	AQ900017	Enel Acciano	Acciano	Rocca Preturo	-
17	AQ900024	Pv SS. 17	Sulmona	Via della Repubblica	-
18	AQ900025	Località le Fontari	L'Aquila	Campo Imperatore	-
19	AQ900026	Enel trasf.pcb	Cagnano Amiterno		-

20	AQ900027	Pv Esso 5640	L'Aquila		-
21	AQ900028	A 25 km 79+300	Magliano Dei Marsi		-
22	AQ900029	Cabina Balena	Ortucchio		-
23	AQ900030	Zona industriale	Tagliacozzo		-

Provincia di PESCARA

n.	Codice Scheda	Ragione sociale	Comune	Località	Coordinate geografiche (WGS 84)
1	PE900001	ANAS Sede Staccata	Pescara	Pescara Via Raffaello - Compartimento della Viabilità per l'Abruzzo	42°28'31.48"N 14°11'55.21"E
2	PE900002	Ditta ABBONDANZIA Francesco S.r.l.	Pescara	Via Lago di Campotosto, 146	42°27'17.83"N 14°12'45.01"E
3	PE900003	PV AGIP n 6873	Popoli	Via Saffi	42°10'29.18"N 13°49'54.49"E
4	PE900004	Sito in prossimità della ditta N.G.A. - Nuova Galvanica Abruzzese	Manoppello	Zona Manoppello Scalo	42°18'42.34"N 14°04'12.72"E
5	PE900005	RIAB S.R.L. di Domenico De Patra	Montesilvano	Via Verrotti - Corso Umberto	42°30'29"N 14°09'30.7"E
6	PE900006	P.V. API PESCARA viale Bovio	Pescara	Centro urbano, viale bovio	42°28'41.13"N 14°11'48.39"E
7	PE900007	Ex COIND	Manoppello	Manoppello Scalo	42°18'52.11"N 14°04'10.22"E
8	PE900008	Sede operativa Schlumberger	Spoltore	Villa Raspa di Spoltore	42°26'21.96"N 14°10'21.16"E
9	PE900009	Società Petroasfalti Adriatica S.r.l.	Pescara	Zona Industriale	42°26'20.77"N 14°10'53.62"E
10	PE900010	Ex Impianto Agip n°6885 - Via Tiburtina	Pescara	Punto Vendita carburanti Agip	42°27'31.95"N 14°12'38.02"E
11	PE900011	Ex P.V. AGIP N.6850	Pescara	Pescara Portanuova	42°27'24.86"N 14°13'19.28"E
12	PE900012	Ex aree Eni di stoccaggio e caricamento olio greggio.	Alanno	Contrada Ponte Fara	42°17'33.02"N 13°59'31.22"E
13	PE900013	Ex P.V. AGIP n°16869	Montesilvano	SS. 16 bis - Via Vestina Montesilvano	42°30'24.51"N 14°08'21.83"E
14	PE900014	Di Sario SPA	Pescara	Zona Industriale	42°26'59.97"N 14°11'29.11"E
15	PE900015	Punto vendita Agip n°6890	Pianella	Via Aldo Moro - via Santa Lucia.	42°24'06.48"N 14°03'11.29"E
16	PE900016	Campo pozzi Colle Sant'Angelo	Castiglione a Casauria	Colle Sant'Angelo	-
17	PE900017	PV Carburanti Esso PVF 5613	Pianella	Piazza del Carmine, n° 35	42°23'53.25"N 14°02'41.63"E
18	PE900018	Romana Chimici s.p.a.	Cepagatti	Villanova di Cepagatti	42°21'52.30"N 14°07'03.42"E
19	PE900019	Ex Area Pozzo Villadegna 1 - Eni Spa	Penne	San Giorgio (TE) - Villadegna (PE)	-
20	PE900020	Esso PVF 5653.	Spoltore	Via Mare Adriatico, 117 - Viale Europa	-
21	PE900021	P.V. Carburanti ESSO n° 5632, SS. n°16 Km 442+120	Montesilvano	Corso Umberto I° n° 391.	-
22	PE900022	PV carburanti ESSO n°5627	Pescara	Via Muzi	-
23	PE900023	PV carburanti ESSO	Pescara	Via del Circuito n°35	-
24	PE900024	P.V. Esso	Pescara	Via Tiburtina n°152	-
25	PE900025	P.V. ESSO n°15792	Popoli	S.S. n°5 Popoli	-
26	PE900026	P.V. Carburanti Fina/Total	Cepagatti	Villanova di Cepagatti ex S.S.n. 602 Km50+167.5	-
27	PE900027	Adriabitumi	Montesilvano		-
28	PE900028	Brioni Roman Style Spa	Collecervino	Contrada Congiunti, 54	-
29	PE900029	Vivaio Di Lorenzo Nicola	Moscufo	Via Cristoforo Colombo, 4	-

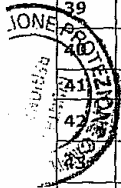


30	PE900030	Ditta AREDIL - Ex P.V. Carburanti	Pianella	Via Regina Margherita 32	-
31	PE900031	Ex. P.V. Agip n°5551	Pescara	Via Caduta del Forte	-
32	PE900032	Troiano Prefabbricati	Cepagatti	Via Bonifica	-
33	PE900033	Dayco Europa Srl	Manoppello	--	-
34	PE900034	Società Agricola Picena Srl	Loreto Aprutino	C.da Cordano	-
35	PE900035	Pompa Sabartino - Via Garibaldi	Spoltore	Villa Santa Maria di Spoltore	-
36	PE900036	P.V. Agip n°6892 S.S.5 Tiburtina	Manoppello	Manoppello scalo	-
37	PE900037	Fater spa	Pescara	Via Italica, 101	-
38	PE900038	PV carburanti AGIP n.26866	Penne	Via G. Rossa - Penne	-
39	PE900040	Discarica di Bussi	Bussi sul Tirino	Prossimità della Stazione Ferroviaria di Bussi	-

Provincia di TERAMO

n.	Codice Scheda	Ragione sociale	Comune	Località	Coordinate geografiche (WGS 84)
1	TE900001	Area Ex distributore Petrolifera adriatica S.P.A.	Sant'Egidio a. V.	S.Egidio alla Vibrata (Te), S.S.259, KM 19+559	[non pervenute]
2	TE900002	Ditta Pagliericci e Mirabillo - ESSO - PVF 5557	Silvi	Silvi Marina, SS 16, Km 433 + 170	42°34'01"N 14°06'10"E
3	TE900003	Euroside S.r.l.	Castel Castagna	S.Maria di Castel Castagna	42°33'13.5"N 13°42'33.6"E
4	TE900005	Ex Monti	Roseto degli Abruzzi	Via Nazionale n.530	-
5	TE900006	Distributore Esso 5664 Torre Cerrano Ovest	Silvi	Torre Cerrano Ovest	42°31'49.5"N 14°07'28.8"E
6	TE900007	Punto vendita ERG - Vomano Est	Morro d'oro	Contrada Sacchetti	42°40'10"N 13°56'32"E
7	TE900008	Punto vendita carburanti AGIP n. 7364	Roseto degli Abruzzi	Via Nazionale 617 A	42°39'49.8"N 14°01'30.29"E
8	TE900009	P.v.c. Q8 - Ditta Consorti Emidio & C. S.n.c.	Tortoreto	S.S. 16 Km 404 + 182	42°47'40"N 13°56'26"E
9	TE900010	Punto vendita carburanti Agip - Torre Cerrano Est	Silvi	Contrada Piomba	42°31'53"N 14°07'29"E
10	TE900011	Lareg 2	Mosciano Sant' A.	Zona Industriale	42°42'09"N 13°50'50"E
11	TE900012	Metalstampa	Controguerra	Bonifica del Tronto	42°52'40"N 13°50'23"E
12	TE900014	Ditta Contract Arredamenti	Controguerra	Via Piane Tronto, 50	-
13	TE900019	Discarica RSU	Tortoreto	Via Fondovalle Salinello	42°47'41"N 13°53'06"E
14	TE900022	Eddy Spinosi	Corropoli	Via Piane	-
15	TE900023	Luciano Silvestri	Sant' Egidio alla Vibrata		-
16	TE900024	Sito Ex Rotili di proprietà della ditta DIMAVI s.r.l.	Martinsicuro	Via Nazionale SS 16 - Km 396	-
17	TE900026	Proto Line S.R.L.	Ancarano	Zona Industriale Tronto	-
18	TE900028	P.V.C. API	Roseto degli Abruzzi	SS 16 Km 414 + 608	42°42' 00"N 13°59'50"E
19	TE900029	Teleco Cavi S.p.a.	Roseto degli Abruzzi	Via Nazionale, 4	42°43'43"N 13°58'44"E
20	TE900030	Ditta De Patre Ferrometalli	Notaresco	Irgine	42°38'18"N 13°53'28"E
21	TE900031	P.V.C. ERG	Giulianova	Giulianova Lido	42°44'44"N 13°58'07"E
22	TE900032	All. Coop - Amadori	Mosciano Sant' A.	Zona Industriale	42°42'26"N 13°54'50"E
23	TE900033	Edil Vomano	Notaresco	Casa Bianca	-

24	TE900034	Adriaoli	Mosciano Sant'A.	Zona Industriale	42°42'10"N 13°50'50"E
25	TE900037	Betafence - Bekaert	Tortoreto	Contrada Salinello n.59	42°46'51"N 13°55'42"E
26	TE900038	Discarica Consortile di ATRI	Atri	Contrada S. Lucia	42°34'49"N 13°56'30"E
27	TE900041	Officina meccanica - Patella Alessandro	Roseto degli Abruzzi	Via Scozia 12 - Piane Vomano	42°39'07"N 14° 00' 16" E
28	TE900042	Ex P.V.C. API	Giulianova	Viale Orsini	42°45'18.4"N 13°57'57.7"E
29	TE900043	Ex P.v.c. AVIA IP - Di Battista	Tortoreto	S.S. 16, Km 403 +150	42°48'11,4"N 13°56'08"E
30	TE900044	Ex P.v.c. API - Petrolifera Adriatica S.p.a.	Tortoreto	Viale Sirena, 153-154	42°48'21.6"N13°56'30.5"E
31	TE900045	Lobotec - Somea	Corropoli	Gabbiano - Santa Scolastica	42°49'54"N 13°52'45"E
32	TE900046	P.v.c. IP n. 4453	Martinsicuro	Villa Rosa, Via Roma 751	42°50'11.5"N 13°55'08"E
33	TE900047	Said	Roseto degli Abruzzi	Via Scozia	42°39'03.5"N 14°00'17.7"E
34	TE900048	P.v.c. TAMOIL Tortoreto Ovest	Tortoreto	Autostrada A14 Bo-Ta	42°48'19"N 13°55'38"E
35	TE900049	Distributore IP	Rocca Santa Maria	Imposte	42°41'13"N 13°31'40"E
36	TE900050	PCB ENEL	Montorio Al Vomano	Contrada S. Mauro	-
37	TE900051	Petropicena	Colonnella	Contrada San Giovanni - Via Bonifica, Km 2.480	42°53'09"N 13°52'07"E
38	TE900052	Molo Nord Giulianova - API S.p.a.	Giulianova	Porto Molo Nord	42°45'08"N 13°58'19"E
39	TE900055	Enel PCB - Santa Chiara	Teramo	Santa Chiara	-
40	TE900056	Enel PCB - Villa Stanchieri	Teramo	Villa Stanchieri	-
41	TE900057	area S.P. TRONTO	Controguerra	S.P. Tronto	-
42	TE900058	Pvc AGIP Vomano Ovest	Morro D'oro	Autostrada A14	42°40'11.5"N 13°56'26.8"E
43	TE900059	Fiume Tordino	Notaresco	Viadotto autostradale A14 - sponda dx	-
44	TE900060	Pvc AGIP 7380	Sant'Egidio a. V.	SS 259	42°49'36"N 13°42'28"E
45	TE900061	Esso Italiana	Sant'Egidio a. V.	Piazza Duca degli Abruzzi	42°49'34.2"N 13°42'56.6"E
46	TE900062	Ottavi Prefabbricati	Civitella Del Tronto	Zona Industriale - SP Tronto	-
47	TE900063	Azienda Agricola S. Vincenzo	Castel Castagna	C.da Colle Maccherone	42°32'44"N 13°44'36"E
48	TE900064	Paolo Michini	Teramo	Gerano Basso	-
49	TE900065	Ditta MMA	Ancarano	S.P. Tronto Km 12	-
50	TE900066	Fabrzi Carlo	Sant'Egidio a. V.	Via E. Fermi , 30	-
51	TE900067	Via Gramsci, 50	Giulianova	Via Gramsci, 50	-
52	TE900068	Valverde	Alba Adriatica	Contrada Basciano	-
53	TE900069	Francesco Amadori - Soc. Agricola All.	Atri		-
54	TE900070	Francesco Amadori - Soc. Agricola All.	Cellino Attanasio		-
55	TE900071	Francesco Amadori - Soc. Agricola All.	Civitella Del Tronto		-
56	TE900072	Francesco Amadori - Soc. Agricola All.	Montorio al Vomano		-
57	TE900073	Francesco Amadori - Soc. Agricola All.	Morro d'oro		-
58	TE900074	Francesco Amadori - Soc. Agricola All.	Sant'Omero		-
59	TE900075	Francesco Amadori - Soc. Agricola All.	Mosciano Sant'A.		-
60	TE900076	Di Donato Consorzio Agrario	Atri		-
61	TE900077	Di Donato Consorzio Agrario	Bellante		-



62	TE900078	Di Donato Consorzio Agrario	Castiglione Messer Raimondo		-
63	TE900079	Di Donato Consorzio Agrario	Corropoli		-
64	TE900080	Di Donato Consorzio Agrario	Nereto		-
65	TE900081	Di Donato Consorzio Agrario	Roseto degli Abruzzi		-
66	TE900082	Di Donato Consorzio Agrario	Sant' Omero		-
67	TE900083	Di Donato Consorzio Agrario	Penna sant'andrea		-
68	TE900084	Fometal	Colonnella		42°52'54"N 13°51'10"E
69	TE900085	Vivaio De Angelis	Colonnella		42°52'43"N 13°50'54"E
70	TE900086	SAMICA	Colonnella		42°53'28"N 13°53'35"E
71	TE900087	SO.CA.BI.	Colonnella		42°53'17"N 13°52'33"E
72	TE900088	Ditta Marelli e Berta S.a.s	Sant'Omero	Via Metella Nuova - S.P. 259	42°47'50"N 13°47'13"E
73	TE900089	Cordivari S.r.l.	Morro d'oro	Zona Industriale Pagliare	42°38'24" N 13°57'02" E
74	TE900090	DFP International Spa	Corropoli	Via Leonardo da Vinci, 31	42°50'4,3" N 13°52'47,5" E
75	TE900091	Lavaredo S.r.l.	Nereto	Zona Industriale	42°48'42" N 13°49'39" E
76	TE900092	Cappa	Teramo	Zona Industriale San Nicolò a Tordino	42°41'37" N 13°48'05" E
77	TE900093	Tercal	Mosciano Sant'A.	Zona Industriale	42°41'59" N 13°52'27" E
78	TE900094	Camping Tam Tam	Giulianova		42°44'29" N 13°58'43" E
79	TE900095	Circolo Tennis	Tortoreto	Tortoreto lido	-
80	TE900096	Salpi 1 - Salumi	Ancarano	Via Bonifica del Tronto	-
81	TE900097	Vemaco	Martinsicuro	Strada statale 16, n.140	-
82	TE900098	Canile	Alba adriatica	Via Ascolana, 53	-
83	TE900099	Vivaio Piante Granchelli G.	Corropoli	--	-
84	TE900100	Metalservice	Corropoli	--	-
85	TE900104	Cimitero di Nereto	Nereto	--	-
86	TE900105	Tecnica Edil S.r.l.	Sant'Omero	Via Metella Nuova, 75	-
87	TE900107	Dimaresine	Giulianova	Via Galileo Galilei,515	-
88	TE900108	Camping Stork	Giulianova	Cologna spiaggia	-
89	TE900109	Florindo Nepa - Scatolificio	Bellante	Via Zona Industriale, 1	-
90	TE900110	Eurcamping	Roseto degli Abruzzi	Via Lungomare Trieste Sud 90	-
91	TE900111	Lafarge Calcestruzzi Srl	Roseto degli Abruzzi	C.da San Martino, 31	-
92	TE900112	Campo Pozzi Vomano Acquedotto	Pineto	--	-
93	TE900113	Italprefabbricati S.p.a.	Atri	Zona Industriale, Località Stracca, Casoli di Atri	-
94	TE900114	Sicabeton Spa	Notaresco	Zona Industriale	-
95	TE900121	Spada Mario	Roseto degli Abruzzi	--	-
96	TE900122	Di Pietro Perforazioni	Alba Adriatica	Contrada Piane	-
97	TE900123	Pantoli Carino	Alba Adriatica	--	-
98	TE900125	Vaccarini	Tortoreto	--	-
99	TE900127	Viviani	Martinsicuro	--	-
100	TE900128	Giovannini	Sant'Egidio alla V.	--	-
101	TE900129	YKK Fasteners S.p.a.	Colonnella	Contrada Valle Cupa, 9	-
102	TE900131	Via Trento	Colonnella	Via Trento	-
103	TE900133	Azienda Agricola Barba	Pineto	Strada Provinciale Casoli Scerne B	-

104	TE900134	Di Domenico Guido	Pineto	--	-
105	TE900135	Valle Cupa	Colonnella	Valle Cupa	-
106	TE900139	Di Donato Domenico	Pineto	--	-
107	TE900140	Lupi	Torano nuovo	--	-
108	TE900141	Cam Impianti	Colonnella	C.da Vallecupa, 51	-
109	TE900142	Giorgetti	Martinsicuro	--	-
110	TE900143	Camping Stork	Roseto degli Abruzzi	Cologna Spiaggia, 11	-
111	TE900144	Marcatilli	Mosciano Sant'A.	--	-
112	TE900145	Azienda Agricola Ciclamino	Martinsicuro	--	-
113	TE900146	Eurgarden	Tortoreto	--	-
114	TE900148	SAID - Acido cloridrico	Roseto degli Abruzzi	Via Scozia	-
115	TE900149	Cava inerti F.lli Gatti	--	Case Piccione	-
116	TE900150	ATR Tools	Colonnella	Valle Cupa	-
117	TE900151	Zona Industriale Santa Scolastica	Corropoli	Zona Industriale Santa Scolastica	-
118	TE900152	Castelnuovo Vomano	Castellalto	Via Crispi	-
119	TE900153	Strada di accesso Zona Ind. C.da TAIANO	Controguerra	Zona industriale Contrada Taiano	-
120	TE900154	DITTA VALERI MICHELINO	Sant'Egidio alla V.	--	-
121	TE900155	Via Fedele A. De Paulis	Teramo	Coste S. Agostino	-

Fonte: Regione Abruzzo - Servizio Gestione Rifiuti - Ufficio Attività Tecniche. Settembre 2010

Tabella generale siti - artt. 242 e 244 del D. Lgs. 152/06 e s.m.i.

SITI - Articoli 242 e 244 del D. Lgs. 152/06 e s.m.i.	
CH	49
AQ	23
PE	39
TE	121
Abruzzo	232

Fonte: Regione Abruzzo - Servizio Gestione Rifiuti - Ufficio Attività Tecniche. Settembre 2010

GIUNTA REGIONALE D'ABRUZZO
Direzione Protezione Civile - Ambiente
Servizio Gestione Rifiuti

La presente copia, composta di n. 1
facciale è conforme all'originale esistente presso
questo Servizio

Pescara, li 29 SET 2010
IL FUNZIONARIO



ALLEGATO 3



**ANAGRAFE REGIONALE DEI SITI CONTAMINATI
ABBANDONO E DEPOSITI INCONTROLLATI DI RIFIUTI**

DGR 27.12.2006 n. 1529 - L.R. 19.12.2007, n. 45 e.s.m.i.

Provincia di CHIETI

n.	Codice Scheda	Comune	Denominazione del Sito	Località	Coordinate geografiche (WGS 84)
1	CH400401	Atessa	ex Cava Grassi	Contrada Saletti	42°09'23" N 14°26'32" E
2	CH400801	Casalincontrada	--	Loc Campo Sportivo	42°17'32" N 14°07'58" E
3	CH400901	Casoli	C.da Grottarimposta		42°05'52" N 14°17'14" E
4	CH401104	Chieti	Via Vella 42	Santa Filomena	42°20'18" N 14°07'41" E
5	CH401105	Chieti	--	Via M. Gelber	42°22'09" N 14°08'01" E
6	CH401106	Chieti	Via M. Gelber		42°21'50.16" N 14°07'58.6" E
7	CH401107	Chieti	--	Zona Industriale	42°22'09" N 14°07'54" E
8	CH401108	Chieti	--	Zona Industriale di Chieti Scalo	42°22'10" N 14°07'54" E
9	CH401701	Filetto	Dentalo 1	Fondo Valle Da S.Leonardo-Bivio Vacri-Filetto	42°13'41" N 14°13'58" E
10	CH401702	Filetto	Dentalo 2		42°12'14" N 14°14'05" E
11	CH401801	Fossacesia	--	Dietro cimitero	42°15'00" N 14°29'03" E
12	CH401802	Fossacesia	--	Fonte del Fico	42°13'14" N 14°31'33" E
13	CH401803	Fossacesia	--	Fonte del Fico	42°13'11" N 14°31'31" E
14	CH401804	Fossacesia	--	Via pedemontana	42°13'22" N 14°30'11" E
15	CH401901	Francavilla a m.	--	C.da coderuto	42°24'48" N 14°15'46" E
16	CH401902	Francavilla a m.	--	Valle Anzuca	42°25'07" N 14°16'29" E
17	CH401903	Francavilla a m.	--	Valle Anzuca	42°25'22" N 14°16'38" E
18	CH401904	Francavilla a m.	--	Valle Anzuca	42°24'49" N 14°16'01" E
19	CH401905	Francavilla a m.	--	Valle Anzuca	42°24'40" N 14°15'52" E
20	CH402301	Guardiagrele	Torrente Vesola	Località S. Lucia-Pedicone	42°12'35" N 14°12'49" E
21	CH402302	Guardiagrele	Fosso Dentalo	Zona da S.Leonardo bivio vacri-filetto	42°12'14" N 14°14'05" E
22	CH402303	Guardiagrele	Sponde Torrente Laio	Ponte Laio-Caprafico	42°10'09" N 14°13'56" E
23	CH402306	Guardiagrele	Caporosso		42°11'59" N 14°12'26" E
24	CH402501	Lanciano	--	Ponte S.Onofrio-Fiume Sangro	42°08'51" N 14°25'26" E
25	CH402507	Lanciano	Villa Pasquini		42°10'54" N 14°25'04" E
26	CH402508	Lanciano	C.Da Cerratina	Ponte Sangro	42°10'20" N 14°27'58" E
27	CH402601	Lettopalena		centro abitato	42°00'15" N 14°09'17" E
28	CH403101	Ortona	Punta dell'Acqua Bella	C.da san leonardo	42°18'51" N 14°24'21" E
29	CH403102	Ortona	Villa Civitaresse	Zona depuratore civitaresse	42°21'17" N 14°20'54" E
30	CH403103	Ortona	Villa Pincione	St. Casino Vezzani-V.Pincione	42°18'44" N 14°21'07" E
31	CH403601	Poggiofiorito	Località moro		42°15'02" N 14°20'50" E
32	CH403602	Poggiofiorito	Coste carbonetti		42°14'03" N 14°24'47" E
33	CH403603	Poggiofiorito	Loc. Ceruccia	Ceruccia	42°15'36" N 14°20'29" E

Documento composto da n. 46 facciate,

ALLEGATO come parte integrante alla del-

berazione n. 227 del 1.10.2010

IL SEGRETARIO DELLA GIUNTA

(Dott. Walter Gariani)

Walter Gariani

34	CH404001	Rocca San Giovanni	Valle S.Maria	Ex SS 16	42°14'50" N 14°26'59" E
35	CH404002	Rocca San Giovanni	Fontanelli 1	Fontanelli 1	-
36	CH404003	Rocca San Giovanni	Fontanelli 2	Fontanelli 2	-
37	CH404004	Rocca San Giovanni	Fontanelli 3	Fontanelli 3	-
38	CH404101	Roccamontepiano	--	Marcazilli	42°14'35" N 14°08'33" E
39	CH404102	Roccamontepiano	--	Della grava	42°14'43" N 14°07'24" E
40	CH404105	Roccamontepiano	Pomaro		42°15'58" N 14°08'55" E
41	CH404106	Roccamontepiano		loc. Coste	42°15'48" N 14°07'09" E
42	CH404201	San Giovanni T.	Via Aterno	Zona industriale	42°24'55" N 14°09'43" E
43	CH404301	San Martino s.M.	Colle crudele		42°14'21" N 14°12'34" E
44	CH404302	San Martino s.M.	Loc. Cave		42°13'19" N 14°13'37" E
45	CH404401	San Vito Ch.	cavalcavia A14		42°17'57" N 14°25'49" E
46	CH404402	San Vito Ch.	Vicende		42°17'16" N 14°28'00" E
47	CH404701	Taranta Peligna	Aia del ponte		42°01'07" N 14°10'24" E
48	CH404801	Tollo	C.da San Pietro		42°21'42" N 14°18'45" E
49	CH404901	Torrevecchia T.	Valle Dell'inferno		42°23'36" N 14°13'27" E
50	VS400001	Vasto	Colle Pizzuto		42°04'47" N 14°42'16" E
51	VS400002	Vasto	Pezzo del Marchese		42°05'03" N 14°41'51" E
52	VS400003	Vasto	Salce ex s.s. 16 per s.Salvo		42°05'28" N 14°41'51" E
53	VS400004	Vasto	Salce	Salce ex s.s. 16 per S.Salvo	42°05'16" N 14°44'51" E
54	VS400005	Vasto	Cunicella		42°06'07" N 14°40'57" E
55	VS400007	Vasto	San Biagio		42°07'25" N 14°41'36" E
56	VS400008	Vasto	Maddalena		42°08'01" N 14°41'42" E
57	VS400009	Vasto	Cupa		42°09'18" N 14°40'04" E
58	VS400010	Vasto	Zimarino		42°08'53" N 14°39'00" E
59	VS400011	Vasto			42°09'20" N 14°38'48" E
60	VS400013	Vasto			42°10'03" N 14°39'19" E
61	VS400014	Vasto	Torre Sinello		42°10'04" N 14°39'18" E
62	VS400015	Vasto			42°10'07" N 14°39'17" E
63	VS400016	Vasto			42°10'12" N 14°39'15" E
64	VS400017	Vasto			42°39'14" N 14°39'14" E
65	VS400018	Vasto			42°10'04" N 14°39'20" E
66	VS400019	Vasto			42°10'36" N 14°38'52" E
67	VS400020	Vasto	San Leonardo		42°09'57" N 14°40'60" E
68	VS400022	Vasto	Punta Penna		-
69	VS400024	Vasto	Trave		42°06'43" N 14°43'02" E
70	VS400026	Scerni	Fondo valle Sinello	C.da Bardella	-
71	VS400027	Scerni	Ponte Ragna "I Laghi"	Colle Marollo	-
72	VS400028	Scerni	Vallone Cupo	Colle Marollo	-
73	VS400029	Scerni	Ripe prima di arrivare al fiume	Osento	-
74	VS400030	Scerni	Ex deviazione fondo valle Sinello	Bardella	-
75	VS400031	Scerni	Vicino abitazione Macchia	Bardella	-
76	VS400033	Scerni	Tiro al piattello	Ragna	-
77	VS400034	San Salvo	Contrada Prato		42°02'50" N 14°45'26" E

78	VS400035	Monteodorisio	Scosse		-
79	VS400036	Pollutri	Fosso delle Donne		-
80	VS400037	Torrebruna	Civitella		-
81	VS400038	Casalbordino	Contrada Piano della Noce		-
82	VS400039	Casalbordino	Piana Sabelli		-
83	VS400040	Bomba	Vignale		-
84	VS400041	Cupello	Liberica		-
85	VS400043	Roccascalegna	Finocchieto		-
86	VS400045	Pizzoferrato	Fonte Maiorine		-
NUOVI INSERIMENTI - CH					
1	CH404902	Chieti	Villa Del Duca	Brecciarola Di Chieti	-
2	CH404903	Lanciano	Fiume Sangro	Cerratina	42°09'53"N 12°26'51"E
3	CH404904	Ortona	C.da S. Marco		42°22'22"N 14°22'39"E
4	CH404905	Chieti	Fondovalle Alento		42°21'38"N 14°13'02"E
5	CH404906	Orsogna	S.P. Orsogna-Lanciano	km 3+500. Contrada valli	42°13'03"N 14°19'41.68"E
6	CH404907	Ortona	Tribuno Cerreto		42°23'31"N 14°19'15"E
7	CH404908	Miglianico			42°23'09"N 14°19'06"E
8	CH404909	Franca Villa a Mare			42°23'20"N 14°19'18"E
9	CH404911	Miglianico			42°23'08.35"N 14°19'05.23"E
10	CH404910	Ortona	Villa Iurisci		42°18'44"N 14°21'07,5"E
11	CH404912	Ortona	S.P. Ripari di Giobbe		42°21'41.95"N 14°24'59.26"E
12	CH404913	Lanciano	San Nicolino - Fontanelle		-
13	CH404914	Chieti	V.la del Duca	Brecciarola	-
14	CH404915	Villa Santa Maria	Gest. rif. non aut.	Coll'alto	41°57'38.6"N 14°21'3.73"E
15	CH404916	Mozzagrogna	Salumificio Sorrentino		42°12'19.77"N 14°25'2.08"E
16	CH404917	Civitaluparella	Ex Stazione		41°55'58"N 14°18'33"E
17	CH404918	Bomba	Monte Pallano	San Mauro Vecchio	-
18	CH404919	Chieti	Valle Para	Valle Alento	-
19	CH404920	Miglianico	Quattro strade	Quattro strade di miglianico	42°21'33"N 14°16'47"E
20	CH404921	Palombaro	Ex discarica	Colle Morgia	-
21	CH404922	Perano	Abbandono di rifiuti	Sponda sinistra fiume sangro	42°06'31.35" N 14°21'52.71"E
22	CH404923	Ortona	Ponte Foro	C.Da Molino	42°23'42"N 14°19'21"E
23	CH404924	Palombaro	Strada com.Vallone	Cerdano	-
24	CH404925	Sant'Eusanio d.S.	Stazione Ferroviaria	Via s. Lucia stazione	42°10'7.08"N 14°20'35.61"E
25	CH404926	San Giovanni Teatino	Via G.Cesare		42°24'45"N 14°10'57.1"E
26	CH404927	San Giovanni Teatino	Ditta Bosch Blaupunkt	Via atero	-
27	CH404928	Sant'Eusanio Del Sangro	Azienda Agricola Colle Barone	Cavarotta	-
28	CH404929	Ripa Teatina	Quattro Strade		42°21'33.98"N 14°16'47.34"E
29	CH404930	Altino	Loc. Mandrelle/Torrente Rio Secco		-
30	CH404931	Ortona	Contrada Arielli		42°22'59.33"N 14°21'09.40"E
31	CH404932	Ortona			42°22'53.16"N 14°20'45.65"E
32	CH404933	Ortona			42°22'36.46"N 14°20'20.14"E
33	CH404934	Gessopalena	S. Agata		42°02'55.88"N 14°14'36.74"E
34	CH404935	Gessopalena			42°02'56.87"N 14°14'47.74"E



35	CH404936	Ortona	C.da Vignale/Colle della strada	Caldari	42°17'26.59"N 14°22'14.24"E
36	CH404937	Francavilla a m.	Fiume Alento	C.da Coderuto	42°24'50"N 14°15'44"E
37	CH404938	Francavilla a m.	Strada com. Valle Merli		42°24'40"N 14°15'49"E
38	CH404939	Francavilla a m.	C.da Pretaro		42°26'23.80"N 14°14'51.80"E
39	CH404940	Casoli	Torretta		42°05'58"N 14°15'21"E
40	CH404941	Torricella Pel.	S. Giusto, Madonna del Roseto e S. Antonio		-
41	CH404942	Palena	Quadrelli		41°58'26.86"N 14°08'40.48"E
42	CH404943	San Vito Ch.	Abbandono rifiuti	Colle Capuano	-
43	CH404944	Casoli	Torrente Laio	Casoli	-
44	CH404945	Altino	C.d. Selva 1		42°06'32.36"N 14°21'50.46"E
45	CH404946	Altino	C.d. Selva 2		42°06'26.49"N 14°21'42.45"E
46	CH404947	Altino	C.d. Selva 3		42°06'23.92"N 14°21'42.79"E
47	CH404948	Altino	C.d. Selva 4		42°06'47.03"N 14°21'56.41"E
48	CH404949	Altino	C.d. Selva 5		42°06'48.59"N 14°21'56.13"E
49	CH404950	Altino	C.d. Selva 6		42°06'51.40"N 14°22'07.05"E
50	CH404951	Rapino	Ex-cava	Sterpaio	-
51	CH404952	Rocca san G.	C.da S.Calcagna n.67		42°15'53.5"N 14°25'57.5"E
52	CH404953	Pretoro	Località Falasceto		-
53	CH404954	Francavilla a Mare	Contrada Quercetti, 43		-
54	CH404955	Chieti	Via Penne Zona Canosa	chieti Scalo	42°21'49.8"N 14°07'16.8"E
55	CH404956	Chieti	Clinica	Contrada s.Salvatore	42°22'42,8"N 14°11'27,7"E
56	CH404957	Rocca San Giovanni	Vallevò		-
57	CH404958	Rocca San Giovanni	Piana dei Marchi		-
58	CH404959	San Vito Chietino	S.Fino		-
59	CH404960	Gessopalena	S.Agata	Pincianesi	42°03'43"N 14°15'28"E
60	CH404961	Fossacesia	C.da Sterpari		[-
61	CH404962	Francavilla a Mare	Str. Com. Valle Merli 2	C.da coderuto	42°24'49"N 14°15'50"E
62	CH404963	Atessa	Selvuccia	C.da Selvuccia-Valloncello	-
63	CH404964	Atessa	Selvuccia1		-
64	CH404965	Atessa	Selvuccia2		-
65	CH404966	Chieti	Gelber	Via Marvin Gelber	-
66	CH404967	Guardiagrele	Cenericcio		42°11'54.7"N 14°16'0.4"E
67	CH404968	Guardiagrele	Bivio Cenericcio1	sp per Guardiagrele	42°11'57"N 14°16'3.6"E
68	CH404969	Guardiagrele	Bivio Cenericcio 2		42°11'58"N 14°16'6.1"E
69	CH404970	Ortona	Villa Grande		42°19'45"N 14°21'48"E
70	CH404971	Francavilla a Mare	Stadio	--	42°25'18.66"N 14°16'35.67"E
71	CH404972	Ortona	Depuratore Foro	Strada foro	42°23'13.36"N 14°19'9.57"E
72	CH404973	Francavilla a Mare	Depuratore Foro		42°23'8.93"N 14°19'6.44"E
73	CH404974	Ortona	Peticcia		42°21'44.93"N 14°23'58.95"E
74	CH404975	Chieti	ECO TRANS	Via Marino Turchi	-
75	VS400046	San Salvo	Ab. rif. in Area com.	Piana Sant' Angelo	-
76	VS400047	Tuffillo	Fonte Grande		41°55'37.7"N 14°37'13.1"E
77	VS400048	Roccascalegna	Cedrano S.C. Vallone	Colle Grande - Croce San Vincenzo - S.C. Vecchia	-
78	VS400049	Vasto	Punta Aderci		-

79	VS400050	Cupello	Via Aragona	Via Aragona - Zona artigianale	-
----	----------	---------	-------------	--------------------------------	---

Provincia di L'AQUILA

n.	Codice Scheda	Comune	Denominazione del Sito	Località	Coordinate geografiche (WGS 84)
1	AQ400001	Aielli	--	Via Ponte della Madonna	42°04'51" N 13°35'12" E
2	AQ400002	Aielli	--	Margini	42°03'53" N 13°33'34" E
3	AQ400003	Aielli	--	Cave di ghiaia	42°02'52" N 13°33'54" E
4	AQ400004	Aielli	--	Pentima	42°02'39" N 13°34'21" E
5	AQ400005	Aielli	--	Circonfucense - Cave di ghiaia	42°02'29" N 13°34'12" E
6	AQ400006	Aielli	--	Zona Campocavallo	42°03'34" N 13°35'25" E
7	AQ400007	Aielli	--	Via Cipressa	42°04'01" N 13°34'12" E
8	AQ400008	Barete	Madonna della Valle	--	42°27'36" N 13°16'31" E
9	AQ400009	Capestrano	Ex Cava	San Pietro	42°15'05" N 13°48'18" E
10	AQ400010	Capestrano	Capo d'acqua	--	-
11	AQ400011	Carsoli	Pineta "Scio"	Strada Pr. per Monte Sabinese	42°05'47" N 13°05'59" E
12	AQ400012	Carsoli	Fagneta - Tufo Alto	S. P per Pescorocchiano	42°09'32" N 13°06'54" E
13	AQ400013	Carsoli	Garofanomano	--	42°07'03" N 13°06'25" E
14	AQ400014	Castelvecchio S.	--	Strada Com. Gagliano-Secinaro	42°08'28" N 13°43'00" E
15	AQ400015	Castelvecchio S.	--	Str. Com. Gagliano - Secinaro	42°08'24" N 13°42'50" E
16	AQ400016	Castelvecchio S.	--	Rio Pie delle Dune	42°07'45" N 13°43'20" E
17	AQ400018	Avezzano	Parco	--	42°00'39" N 13°25'06" E
18	AQ400019	Avezzano	S. Antonio	S. Antonio	-
19	AQ400020	Pettorano S. G.	--	Piazzola di sosta	41°48'30,3" N 13°47'57,1" E
20	AQ400022	Avezzano	Ex Zuccherificio	Nucleo industriale	-
21	AQ400024	Avezzano	Zona stadio	Cese di Avezzano	42°01'42" N 13°21'56" E
22	AQ400025	Avezzano	TERMINE	Panoramica Sud - Via delle Olimpiadi	-
23	AQ400026	Avezzano	CASE INCILE	Nucleo Industriale - Via Nobel	-
24	AQ400028	Avezzano	PARCO-VIA SAN FRANCESCO	Parco - Via S. Francesco	-
25	AQ400029	Avezzano	--	Panoramica Sud - Via delle Vittime Civili	-
26	AQ400030	Avezzano	--	Parco - Via Peschio Vicale	42°01'01" N 13°24'57" E
27	AQ400031	Avezzano	--	Vallone di S. Lucia	-
28	AQ400032	Avezzano	Cunicoli di Claudio	Via Nobel	41°59'22" N 13°26'04" E
29	AQ400033	Avezzano	PALOMBARA	Valle Solegara	-
30	AQ400034	Cerchio	Piazzale Casolare	Strada 18 Circumfucenze	42°01'45" N 13°35'42" E
31	AQ400035	Gioia Dei Marsi	Cimitero	Cimitero	41°57'32" N 13°41'30" E
32	AQ400037	Gagliano Aterno	Montorio	Via vicinale Montorio	-
33	AQ400038	Introdacqua	Palazzetto dello Sport	Strada Comunale Pannate	42°00'59" N 13°53'56" E
34	AQ400039	L'Aquila	Vallone Streghe	Camarda - Filetto	42°22'55" N 13°30'15" E
35	AQ400040	L'Aquila	Valle Facchini	S.P. 103 Filetto - Pescomaggiore	42°22'03" N 13°31'08" E
36	AQ400041	L'Aquila	Vallone Santi Padri	Camarda - Filetto	42°22'44" N 13°30'09" E
37	AQ400043	L'Aquila	Cesarano	Strada Com. Camrda - Aragno	42°23'00" N 13°29'12" E
38	AQ400044	L'Aquila	Terra Marana	S. Gregorio	42°19'60" N 13°30'10" E
39	AQ400045	L'Aquila	S. Gregorio	St. com. S. Gregorio - Paganica	42°20'12" N 13°29'07" E
40	AQ400046	L'Aquila	--	S. P. di Sassa Km. 6,200-6,600	42°20'55" N 13°19'50" E
41	AQ400047	L'Aquila	--	S. S. 80 Km 16,300	42°25'10" N 13°20'59" E

Unità
SICUREZZA
ABRUZZO

42	AQ400048	L'Aquila	--	S. S. 80 per Arischia Km 11,000	42°24'45" N 13°19'20" E
43	AQ400049	L'Aquila	Fosso Chiavone	--	42°18'18" N 13°25'56" E
44	AQ400050	L'Aquila	Colle dei Bracchi	Roio Poggio	42°19'57" N 13°23'18" E
45	AQ400051	L'Aquila	Colle Meruci	Roio	42°20'00" N 13°20'04" E
46	AQ400052	L'Aquila	--	Strada com. Roio Piano - Lucoli	42°19'41" N 13°20'44" E
47	AQ400056	L'Aquila	Aquilentro	Bazzano	42°20'59" N 13°26'46" E
48	AQ400058	L'Aquila	Femmina morta	Strada com. per Aragno	42°22'40" N 13°25'38" E
49	AQ400060	L'Aquila	La Cona	Strada per S. Onofrio	42°22'19" N 13°24'40" E
50	AQ400061	L'Aquila	--	Strada per "La Cona"	42°22'21" N 13°24'18" E
51	AQ400063	L'Aquila	--	S.P. per Collebrincioni	42°22'22" N 13°24'17" E
52	AQ400064	L'Aquila	--	S.P. per Collebrincioni	42°22'06" N 13°24'05" E
53	AQ400065	L'Aquila	--	Strada per S. Onofrio	42°22'16" N 13°24'29" E
54	AQ400066	L'Aquila	F.te Novara	Menzano di Preturo	42°25'05" N 13°31'02" E
55	AQ400068	L'Aquila	Contrada Cavalli	Torrente Raio	42°21'00" N 13°19'40" E
56	AQ400069	L'Aquila	S.P. tra Poggio S.Maria a Collemare		42°19'43" N 13°13'04" E
57	AQ400070	L'Aquila	La Croce	S.P. per Collebrincioni	42°22'21" N 13°24'19" E
58	AQ400071	L'Aquila	Fosso della Quaglia	Arischia	42°25'05" N 13°21'36" E
59	AQ400072	L'Aquila	Le Castagne	Strada Provinciale per Aragno	42°23'11" N 13°26'09" E
60	AQ400073	L'Aquila	Vallone Santa Barbara	Srada pr. per Aragno - Camarda	42°23'09" N 13°26'10" E
61	AQ400074	Magliano De' M.	Località Via Romana		42°04'49" N 13°22'55" E
62	AQ400075	Magliano De' M.	--	Via Circonvallazione	42°05'29" N 13°22'35" E
63	AQ400076	Magliano De' M.	Poiano	Via Poiano	42°05'52" N 13°05'52" E
64	AQ400077	Magliano De' M.	Ex cava "Graziani strade"	Via Antrosano	42°05'20" N 13°22'20" E
65	AQ400078	Magliano De' M.	Via del Cimitero - Frazione Marano	Via del Cimitero - Frazione Marano	-
66	AQ400079	Magliano De' M.			42°05'00" N 13°22'43" E
67	AQ400080	Massa D'albe	Vallone "La Vara"	Via Tratturo	42°05'48" N 13°25'46" E
68	AQ400081	Massa d'albe	Terreno	Chiuselle-Vicenne	-
69	AQ400082	Massa d'albe	Terreno	Via Romana	42°05'29" N 13°23'53" E
70	AQ400083	Ortona Dei M.	--	Via Circonvallazione	41°59'59" N 13°43'26" E
71	AQ400084	Ortona Dei M.	Ponte Ferrovia	Strada Interpodereale	42°01'51" N 13°43'30" E
72	AQ400085	Ortona Dei M.	--	Via Santa Maria	41°58'31" N 13°44'31" E
73	AQ400086	Ortona Dei M.	Ponte	Frazione di Aschi	41°58'07" N 13°43'56" E
74	AQ400087	Ortona Dei M.	--	Colle Santo Stefano	41°59'03" N 13°44'14" E
75	AQ400090	Pereto	S. Antonio - Pachetto	--	42°05'59" N 13°05'59" E
76	AQ400094	Pettorano S. G.	--	Campanaro	41°47'28,6"N 13°47'53,9"E
77	AQ400095	Pratola Peligna	--	Ponte la Torre	42°28'30" N 13°20'52" E
78	AQ400096	Pratola Peligna	--	Ravara Bianca	-
79	AQ400098	Pratola Peligna	--	Via dei Giardini	42°27'12"N 13°22'04"E
80	AQ400099	Pratola Peligna	--	Fonte Sant'Angelo	42°25'41"N 13°20'52"E
81	AQ400100	Pratola Peligna	--	Piano La Torre	42°18'41" N 13°30'46" E
82	AQ400101	Pratola Peligna	--	Ravara Bianca	-
83	AQ400102	Pratola Peligna	--	Ponte Franisco	42°18'37" N 13°32'46" E
84	AQ400103	Pratola Peligna	Ponte La Torre	Strada Provinciale Molfese	42°03'27" N 13°53'29" E
85	AQ400106	Rocca Di Botte	Canapine	Vicenne	42°05'12" N 13°51'58" E
86	AQ400107	Scurcola Mars.	Ex Cava	Pompei	42°06'48.40"N 13°52'59.90"E
87	AQ400108	Sulmona	--	La Cona	42°17'49" N 13°37'26" E

88	AQ400109	Villa Santa Lucia degli Abruzzi	Scarafano	Strada Statale 602 Km 12,000	-
89	AQ400111	Vittorito	Ex Cava	Vallone del Barone	42°17'04" N 13°17'22" E
90	AQ400112	Gioia Dei Marsi	Ex Cava	Via Legrette	41°57'48" N 13°41'48" E
91	AQ400114	Montereale	Mondragone	--	42°32'18" N 13°15'56" E
92	AQ400115	Montereale	Pacino	Interpodereale dopo abitato di Aringo	42°33'52" N 13°15'53" E
93	AQ400116	Montereale	Puzzone	S.P. Umbra bivio Busci	42°31'25" N 13°12'53" E
94	AQ400117	Tagliacozzo	Termine	Frazione Villa San Sebastiano	-
95	AQ400118	Carsoli	Colli di Montebovi	Strada Carsoli	42°06'06" N 13°06'57" E
96	AQ400119	Carsoli	--	strada Carsoli-Monte Sabinese	42°05'50" N 13°06'19" E
97	AQ400120	Carsoli	Minuccio	--	42°04'54" N 13°04'78" E
98	AQ400121	Carsoli	--	Cimitero Pietrasecca	42°08'18" N 13°07'37" E
99	AQ400122	Carsoli	--	via delle Ripi	42°05'27" N 13°04'41" E
100	AQ400123	Carsoli	--	S.P. per Tufo	42°07'03" N 13°06'07" E
101	AQ400124	Barisciano	Le Cortine	Frazione Petogna	-
102	AQ400125	Cocullo	Str. vecchia per Anversa	Fraz. Casale,	42°00'43" N 13°47'19" E
103	AQ400126	Cocullo	--	Cocullo-Carrito	42°02'53" N 13°46'36" E
104	AQ400127	Cocullo	--	Strada per Carrito	42°01'47" N 13°46'34" E
105	AQ400128	Pizzoli	Colle Bardicco		42°28'30" N 13°21'54" E
106	AQ400129	Poggio Picenze	Colle Scoppia	Vallone	42°28'30" N 13°21'54" E
107	AQ400130	Poggio Picenze	--	Mariale	42°26'29" N 13°20'08" E
108	AQ400131	Rocca Pia	Calvitto	S.S. 17	42°04'06" N 13°52'51" E
109	AQ400132	Roccaraso	Serra Tecchete	Tecchete	-
110	AQ400133	San Pio delle Camere	--	Campo Rosso	13°03'48" N 42°02'41" E
111	AQ400134	Acciano	Santa Lucia	S.P. per S.Benedetto in Perillis	42°10'39" N 13°43'51" E
112	AQ400135	Acciano	S.S. 261 Km 30,800	--	42°10'18" N 13°43'18" E
113	AQ400136	Acciano	--	Primo Ponte di Beffi S.S. 261	42°11'31" N 13°40'50" E
114	AQ400137	Acciano	Succiano	Vallone Ignindola	42°12'24" N 13°39'44" E
115	AQ400138	Castellafiume	Macerine	--	41°59'53" N 13°19'47" E
116	AQ400139	Castellafiume	--	Pagliara	42°00'13" N 13°19'37" E
117	AQ400140	Castellafiume	Pietra Pilozza	--	41°58'47" N 13°21'26" E
118	AQ400141	Bisegna	Sorgente la pulciara	S.sebastiano	-
119	AQ400142	Pescina	Lupara	Valle lupara	-
120	AQ400143	Massa d'albe	--	Campo di sotto	42°05'26" N 13°23'34" E
121	AQ400144	L'Aquila	Ex Demolitore Adamo	S.S. 80 loc. Pettino	42°22'01" N 13°21'32" E
122	AQ400146	Ovindoli	--	San Potito, Piana dei Santi	42°07'45" N 13°30'52" E
123	AQ400147	Ovindoli	Cimitero Capoluogo	--	42°08'25" N 13°30'23" E
124	AQ400148	L'Aquila	Madonna della Cona	--	42°22'14" N 13°24'30" E
125	AQ400149	L'Aquila	Contrada Cavalli	Sassa	42°21'24" N 13°21'05" E
126	AQ400150	Barete	Fonte Onica	Fraz. Tarignano	42°27'09" N 13°16'34" E
127	AQ400151	Montereale	--	S.P. per S. Vittoria	42°32'29" N 13°13'40" E
128	AQ400152	Montereale	Verrico	Colle Verrico	42°33'42" N 13°12'17" E
129	AQ400153	Montereale	--	St. Interpond. Ville di Fano-Verrico	42°31'10" N 13°10'38" E
130	AQ400154	Montereale	Pezze	St. Interpond Ville di Fano - Cesaproba	42°30'27" N 13°10'55" E
131	AQ400155	L'Aquila	--	Civita di Bagno	42°18'57" N 13°27'10" E

132	AQ400156	Capitignano	Strada interpodereale Paganica di Montereale/Capitignano		42°30'51" N 13°17'24" E
133	AQ400157	Montereale	--	S.p. marana-cabbia	42°29'20" N 13°11'47" E
134	AQ400158	Montereale	--	Strada Comunale Marane	42°29'33" N 13°12'29" E
135	AQ400159	Montereale	Colle della Gabbia	Strada Comunale Gabbia-monte Gabbia	-
136	AQ400160	Cagnano Amit.	Lunario	--	42°26'58" N 13°11'48" E
137	AQ400161	Cagnano Amit.	--	S.S. 260 Cagnano	42°28'33" N 13°14'16" E
138	AQ400162	L'Aquila	Fonte degli Archi	Arischia presso campo sportivo	42°24'45" N 13°21'01" E
139	AQ400163	Tornimparte	Ponte Ruella	S.P. per Castiglione Km. 13,400	42°04'06" N 13°19'56" E
140	AQ400164	Tornimparte	Tratturo	S.C. Capo la Villa - Capo d'Acqua	42°09'20" N 13°40'27" E
141	AQ400165	Tornimparte	La Croce	S.P. Villagrande-A24	42°03'03" N 13°57'14" E
142	AQ400166	L'Aquila	Vernarice	Assergi	42°25'05" N 13°31'02" E
143	AQ400167	Pizzoli	Fosso Delle Cese	--	41°54'05" N 14°02'59" E
144	AQ400168	L'Aquila	Muraglione	Arischia	42°25'15" N 13°21'30" E
145	AQ400169	L'Aquila	Ex Cava	--	42°26'16" N 13°20'23" E
146	AQ400170	Pizzoli	Le Cafasse "I Cerri"	--	41°54'1.53"N 14°03'4.16"E
147	AQ400171	L'Aquila	L'Aquila	Via Montesilvano	42°21'43" N 13°23'48" E
148	AQ400173	Fossa	Cave Di Pietra	--	42°18'34" N 13°30'22" E
149	AQ400174	Tornimparte	Colle Massimo	42°18'17" N 13°16'33" E	-
150	AQ400175	Tornimparte	--	Feociara	42°11'13.3"N 13°39'22.8"E
151	AQ400176	Sulmona	Noce Mattei	Noce Mattei	-
152	AQ400177	Cerchio	FORTE REGINA	Strada Comunale Fonte Regina	-
153	AQ400178	Avezzano	Curva Delle Fontanelle	Cese	42°02'09" N 13°22'49" E
154	AQ400179	Avezzano	Colle Cento Coppe	Cese	42°00'11" N 13°23'38" E
155	AQ400180	L'Aquila	--	Loc. cimitero	42°20'59" N 13°25'09" E
156	AQ400181	Gagliano Aterno	Magrano	--	42°07'15" N 13°42'50" E
157	AQ400182	S. Stefano in S.	--	Via per Viano	41°55'12" N 13°58'50" E
158	AQ400183	Massa d'albe	--	Mainnuccia (Fraz. Forme)	42°05'55" N 13°25'58" E
159	AQ400184	L'Aquila	--	Aragno (strada per Camarda)	42°23'29" N 13°27'17" E
160	AQ400185	Pescocostanzo	Carpineto	Carpineto	41°48'15,8" 13°48'24,7"E
161	AQ400186	Prezza	Monte S. Cosimo	di fronte alla ex discarica	-
162	AQ400187	Massa d'albe	Campo di sotto	Lungo la strada Palentina	42°05'33" N 13°23'22" E
163	AQ400188	L'Aquila	Venere-Precaccia	Paganica	42°20'54" N 13°29'30" E
164	AQ400189	L'Aquila	--	Tempera	42°22'28" N 13°27'24" E
165	AQ400190	L'Aquila	Le Fontanelle	Tempera	42°22'34" N 13°27'41" E
166	AQ400191	L'Aquila	Ponte fiume Aterno	Onna	42°19'32" N 13°28'46" E
167	AQ400192	Secinaro	--	La Valle	42°06'45.70"N 13°53'32.8"E
NUOVI INSERIMENTI - AQ					
1	AQ400193	Ortona dei Marsi	Verrella e Valle Pasquale		41°58'53.5 N 13°44'24.6"E
2	AQ400194	Fontecchio	Deposito rifiuti	Piè delle Vigne	42°13'22.2"N 13°37'8.27"E
3	AQ400195	Pescocostanzo	Carpineto2	Carpineto (Piazzale asfaltato)	-
4	AQ400196	Gioia Dei Marsi	Abbandono di rifiuti	La Lupara	41°59'53.3"N 13°39'53.9"E
5	AQ400197	Pescasseroli	Colli Bassi	Colli Bassi	-
6	AQ400198	Pescasseroli	Valle Papera	Valle Papera	-
7	AQ400199	Pescasseroli	Valanziera	Valanziera	-

8	AQ400200	Pescasseroli	Liscia di Sipari	Liscia di Sipari	-
9	AQ400201	Pescasseroli	Vallone Carlotta - Fonte Fracassi	Vallone Carlotta - Fonte Fracassi	-
10	AQ400202	Corfinio	Cannucce	Cannucce	-
11	AQ400203	Corfinio	Cannucce1	Cannucce1	-
12	AQ400204	Pratola Pel.	Z. I. di Sulmona	S. Brigida	42°05'53" N 13°52'44" E
13	AQ400205	Tione Degli Ab.	Frazione Goriano Valli	Cerreto	-
14	AQ400206	Barrea	Acqua dei Cani	Acqua dei Cani	41°45'41.30"N 13°59'13.30"E
15	AQ400207	Barrea	SR Marsicana	SR Marsicana	41°45'13.0"N 13°59'18.3"E
16	AQ400208	Scanno	Varichitto	Varichitto	42°07'11.70"N 13°53'32.72"E
17	AQ400209	Celano	La Torre - Cannone	La Torre - Cannone	-
18	AQ400210	Civitella Alfedena	S.P. Civitella - Ponte Nuovo		41°45'53.10"N 13°56'52.10"E
19	AQ400211	Civitella Alfedena	Lago - Ponte Nuovo	Lago - Ponte Nuovo	41°46'13.9"N 13°57'4.27"E
20	AQ400212	Civitella Alfedena	Cimitero	Cimitero	41°46'07.36"N 13°56'47.70"E
21	AQ400213	Civitella Alfedena	Area Santa Lucia	Area Santa Lucia	41°46'02.33" N 13°56'36.60"E
22	AQ400214	Villetta Barrea	Madonna del Buon Passo	Madonna del Buon Passo	-
23	AQ400215	Villetta Barrea	Acqua dei Rospi	Acqua dei Rospi	-
24	AQ400216	Villetta Barrea	Cantapelura	Cantapelura	-
25	AQ400217	Oricola	Ex Fornace Nitoglia	Civita	42°04'29.90"N 13°02'38.82"E
26	AQ400218	L'Aquila	Km 16 + 200, SS 80	Monte Omo	42°25'09'80"N 13°20'58.80"E
27	AQ400219	Pizzoli	San Vincenzo	Piano di Rotigliano	41°58'29" N 13°59'11" E
28	AQ400220	Pizzoli	- Ponte le Pescine	SS 80 Km 18	41°59'17" N 13°56'43" E
29	AQ400221	Tagliacozzo	Via Variante Tiburtina Valeria		42°20'24" N 13°38'56" E
30	AQ400222	Roccacasale	Calvario	Calvario	42°06'13" N 13°53'21" E
31	AQ400223	Roccacasale	Santa Margherita	Santa Margherita	42°04'05" N 13°53'19" E
32	AQ400224	Roccacasale	Puzzillo Intera	Puzzillo Intera	42°05'07.53"N 13°53'47.75"E
33	AQ400225	Ofena	Colle Duro	Colle Duro	42°18'26.32"N 13°43'45.60"E
34	AQ400226	Montereale	Fontana Fra Clemente	Fontana Fra Clemente	42°31'52.21"N 13°14'12.08"E
35	AQ400227	Montereale	Busci (Valico)	Busci (Valico)	42°31'27.74"N 13°12'52.65"E
36	AQ400228	Montereale	Pellescritta lungo la strada per Ville di Fano		42°31'04.34"N 13°12'40.33"E
37	AQ400229	Montereale	Casaproba 1		42°29'38.46"N 13°11'05.23"E
38	AQ400230	Montereale	Casaproba 2		42°30'25.57"N 13°10'55.13"E
39	AQ400231	Montereale	Arringo 1		42°33'41.80"N 13°15'59.23"E
40	AQ400232	Montereale	Arringo 2		42°33'15.51"N 13°16'15.18"E
41	AQ400233	Montereale	San Vito		42°32'22.97"N 13°15'56.13"E
42	AQ400234	Montereale	Paganica loc. Pantano		42°30'14.14"N 13°15'25.21"E
43	AQ400235	Montereale	Ville di Fano		42°31'54.23"N 13°12'59.80"E
44	AQ400236	L'Aquila	Via del Mulino di San Gregorio		-
45	AQ400237	L'Aquila	Stazione FF.SS.	P.za caduti 9 dicembre 1943	-
46	AQ400238	L'Aquila	Parccheggio IN'S Mercato	Via Vicentini, 2	-
47	AQ400239	Villalago	--	Il prato	-
48	AQ400240	Carsoli	Fossato Cammarano	Fossato Cammarano	-
49	AQ400241	Bugnara	Carceri	Loc. Stazione di Anversa degli Abruzzi	-
50	AQ400242	Bugnara	Impianti sportivi	--	-
51	AQ400243	Sulmona	S. Lucia	--	-
52	AQ400244	Tagliacozzo	Campo Boario	--	-

53	AQ400245	Carsoli	Ponte Rotto	--	-
54	AQ400246	Sulmona	Tratturo case Russo	--	-
55	AQ400247	Sulmona	Panetto case Pietre Regie	--	-
56	AQ400248	Pescocostanzo	Località Masseria	--	-
57	AQ400249	L'Aquila	Località Pantano-Tempera	--	-
58	AQ400250	Sulmona	Località S. Brigida	--	-
59	AQ400251	Civita d'antino	S.P. per Morino	--	-
60	AQ400252	Cappadocia	G.D.G. Costruzioni & Company	--	-
61	AQ400253	L'Aquila	Assergi S.P. 86	--	-
62	AQ400254	L'Aquila	Via Aldo Moro	--	-

Provincia di PESCARA

n.	Codice Scheda	Comune	Denominazione del Sito	Località	Coordinate geografiche (WGS:84)
1	PE400004	Moscufo	--	Via Aldo Moro	42°35'31" N 14°03'22" E
2	PE400005	Elice	C.da Madonna degli Angeli		-
3	PE400006	Elice	C.da Bastioni		42°29'21" N 14°00'11" E
4	PE400007	Elice	C.da S. Agnello		42°30'12" N 13°59'29" E
5	PE400008	Picciano	C.da Le Piane		42°29'17" N 13°59'53" E
6	PE400009	Roccamorice	Loc. Cusano	C.da Fonte Arcione	42°13'15" N 14°01'54" E
7	PE400010	Roccamorice	ex Mattatoio	C.da Pagliari	42°13'15" N 14°01'54" E
8	PE400011	Roccamorice	--	C.da San Giorgio	42°13'10" N 14°02'00" E
9	PE400012	Spoltore	--	via Fonte Vecchia 2	42°27'48" N 14°10'00" E
10	PE400013	Spoltore	--	Via Prati sx fosso grande	42°28'07" N 14°07'45" E
11	PE400014	Spoltore	Fosso Grande	Inters con via Fonte Vecchia	42°27'50" N 14°10'11" E
12	PE400015	Spoltore	Viadotto su Fosso Grande	via Fonte Vecchia	42°27'46" N 14°10'23" E
13	PE400017	Scafa	--	Via G. Di Vittorio	42°15'53" N 13°57'47" E
14	PE400018	Scafa	--	De Contra	42°14'29" N 14°01'26" E
15	PE400019	Scafa	--	C.da Colli	42°14'20" N 13°59'57" E
16	PE400020	Caramanico T.	Loc. Fosso La Riga		42°10'11" N 13°59'13" E
17	PE400021	Caramanico T.	S. Tommaso		-
18	PE400022	Caramanico T.	Loc. il Rio		42°11'11" N 13°58'51" E
19	PE400023	Caramanico T.	La Sura		-
20	PE400024	Caramanico T.	Case di Monte		-
21	PE400025	Rosciano	Pescara Secca		-
22	PE400026	Rosciano	Piano Fara		-
23	PE400027	Bolognano	Centro abitato	Centro urbano sentiero Diga Bolognano	-
24	PE400028	Salle	Ponte di Salle		42°11'00" N 13°57'42" E
25	PE400029	Salle	Rio Maggio	Zona artigianale	42°10'14" N 13°57'23" E
26	PE400030	Citta' Sant' Ang.	Sant'Agnese	Piano di Sacco	42°29'38" N 14°02'19" E
27	PE400031	Cepagatti	Ponte delle Fascine	Villareia	42°20'31" N 14°07'08" E
28	PE400032	Cepagatti	Fiume Nora	Loc. Ripa	42°21'13" N 14°04'02" E
29	PE400033	Abbateggio	Fonte Vecchia	C.da Cusano	42°13'27" N 14°01'13" E
30	PE400034	Abbateggio	Capo d'acqua	via Giunchetta - Pietralata	42°11'55" N 14°00'59" E
31	PE400035	Montesilvano	Ex De Patre-Riab	via Sila	42°30'33" N 14°09'37" E
32	PE400036	Collecervino	Loc. Ripamare	lungo Fino	42°29'19" N 14°00'16" E

33	PE400037	Pietranico	Fonte Secca	Via Feudo	42°17'34" N 13°54'23" E
34	PE400038	Pietranico	Via Macina		42°17'16" N 13°55'28" E
35	PE400040	Castiglione a casauria	Il Fossato		-
36	PE400042	Cappelle sul tavo	Fiume Tavo		-
37	PE400043	Cappelle sul tavo	Tavo - Saline	Terra Rossa - Sette Vacche	-
38	PE400044	Collecervino	Rotacupa sponda sx	Loc. Rotacupa	42°26'01" N 14°02'15" E
39	PE400045	Collecervino	Rotacupa sponda dx	Loc. Rotacupa	42°25'52" N 14°02'08" E
40	PE400046	Collecervino	Loc. Case Bruciate		42°26'14" N 14°02'50" E
41	PE400047	Collecervino	Fosso Castelluccio	Loc. Campotino	42°27'21" N 14°03'37" E
42	PE400048	Collecervino	C.da S. Lucia		-
43	PE400049	Alanno	Zona Pescara	via S. Emidio	-
44	PE400050	Loreto Aprutino	Contrada Ponte del macchinista		-
45	PE400051	Pianella	Loc. Nora		42°21'44" N 14°02'27" E
46	PE400052	Civitella Cas.	--	Loc. Fosso Festina	42°21'44" N 13°52'58" E
47	PE400053	Cepagatti	Masseria Montani-Bucceri		42°24'07" N 14°09'06" E
48	PE400054	Citta' sant'Ang.	Zona Industriale		42°29'06" N 14°01'23" E
49	PE400055	Citta' sant'Ang.	Vertonica		42°29'12" N 14°06'20" E
50	PE400056	Cepagatti	C.da Cantò	Lungofiume Pescara	42°21'42" N 14°07'10" E
51	PE400057	Cepagatti	C.da Felicità-Corneto	Lungo Fiume Nora	42°20'54" N 14°05'12" E
52	PE400058	Montesilvano	C.da Moscarda		42°30'08" N 14°07'05" E
53	PE400059	Pescara	Fosso Vallelunga	Colle Renazzo	42°26'18" N 14°13'28" E
54	PE400060	Pescara	Strada Valle Fuzzina	Via Prati	42°27'56" N 14°10'03" E
55	PE400061	Rosciano	Torrente Nora	Loc. Fonte Picano	-
56	PE400062	Rosciano	Fiume Nora sp. dx	Villa Badessa	42°21'38" N 14°02'17" E
57	PE400063	Cugnoli	Piano Torretta		-
58	PE400064	Torre de' Pas.	Loc. vallocchia		42°15'13" N 13°56'05" E
59	PE400065	Torre de' Pas.	Vicinanze Cimitero		-
60	PE400066	Torre de' Pas.	Loc. Il Fossato		42°14'47" N 13°56'11" E
61	PE400067	Catignano	Ponte Micarone		42°21'51" N 14°00'01" E
62	PE400068	Catignano	Loc. Sterpara		-
63	PE400069	Loreto aprutino	--	Loc. Collatuccio	42°26'08" N 13°56'46" E
NUOVI INSERIMENTI - PE					
1	PE400070	Cepagatti	Strada Comunale	Villa Oliveti	42°21'12,4"N 14°04'03,7"E
2	PE400071	Citta' sant'Ang.	Ponte S. C. Fonte Moro		42°28'59"N 14°05'08"E
3	PE400072	Montabello Di Bertona	Fosso grande	Colasate	-
4	PE400073	Rosciano	S.a Com.di Villa Oliveti	C.da Nora	42°21'12,4"N 14°04'03,7"E
5	PE400074	Scafa	Via A.Moro	Località Puricella	-
6	PE400075	Elice	Lungofino		42°29'34,5"N 13°59'03,4"E
7	PE400076	Manoppello	Via Sagittario	Fosso Calabrese	42°19'39,5"N 14°04'55,7"E
8	PE400077	Montesilvano	Via Lungofiume Saline		42°30'03,43"N 14°07'10,50"E
9	PE400078	Pescara	Colli-Str. Vicinale Boreale	Mazzocco	42°29'02,33"N 14°09'56,46"E
10	PE400079	Civitella Cas.	Allevamento Marinelli	C.da Cona	-
11	PE400080	Vicoli	Str. com. De Contra - La Penna	Garzetti di Vicoli	-
12	PE400081	Rosciano	Tratturo 193	C.Da Tratturo	-
13	PE400082	Castiglione a C.	Viadotto A25		42°12'23,95"N 13°53'22,66"E

14	PE400083	San Valentino	C.da Fiume		-
15	PE400084	Torre de' pas.	Colle Civetta		-
16	PE400085	Spoltore	ab. margini della strada	Via Fonte Vecchia	42°27'46.69"N 4°10'13.45"E
17	PE400086	Pescara	Colle Santo Spirito	Strada C. Santo Spirito 29	42°25'52.02"N 14°13'9.54"E
18	PE400087	Montesilvano	Montesilvano Colle	Via Togliatti	42°29'31.06"N 4°08'34.87"E
19	PE400088	Tocco da Cas.	C.da Tre Monti		-
20	PE400089	Civitaquana	Piano Vanardo		-
21	PE400093	Pescara	Strada Torretta		42°26'44.71. 14°11'33.06
22	PE400094	Pescara	Strada Colle Pizzuto	--	42°26'25.05 14°13'27.75
23	PE400098	Loreto aprutino	Passo Cordone		-
24	PE400099	Montesilvano	via Cavallotti		-
25	PE400100	Catignano	Fonte Io'	C.da Sterpara	42°21'3.47"N 13°57'22.66"E
26	PE400101	Farindola	S.P. Farindola-Rigopiano	--	-
27	PE400102	Cappelle sul T.	Pista Kart	Terra Rossa	42°20'32.09"N14°07'08.61"E
28	PE400103	Catignano	passerella ponte sul t. Nora	C.da Sterpara - Micarone	-
29	PE400104	Cepagatti	Via Elsa Morante -	Ponte delle Fascine fiume Pescara	42°20'32.09"N 14°07'08.61"E
30	PE400105	Manoppello	Zone esterne interporto	Manoppello scalo	42°19'07.31"N 14°03'44.14"E
31	PE400107	Montesilvano	Lungo Fiume Saline nei pressi dell'ex Discarica comunale.		-
32	PE400108	Montesilvano	Colle Fiorito - Residence Zeus		-
33	PE400109	Villa cellera	Strada circonvallazione	loc. Cavone	-
34	PE400110	Pescara	Via Stradonetto		-
35	PE400111	Pescara	Parco Fluviale - Rampa asse attrezzato.		-
36	PE400112	Spoltore	Ex SS 602 in vicinanza del Fiume Pescara	Santa Teresa	-
37	PE400113	Rosciano	Contrada Piano Fara		-

Provincia di TERAMO

N°	Codice Scheda	Comune	Denominazione del Sito	Località	Coordinate geografiche (WGS84)
1	TE400001	Bellante	Chiareto-casette		42°44'07" N 13°46'15" E
2	TE400003	Bellante	Bivio s.Mauro	Bivio s.Mauro	-
3	TE400004	Bellante	Masseria rozzi	Colle moro	42°44'12" N 13°50'38" E
4	TE400005	Bellante	Colletroia	Colletroia	-
5	TE400006	Campoli	Zona artigianale floriano		42°46'38" N 13°46'17" E
6	TE400007	Campoli	Fondovalle fiumicino		42°43'44" N 13°41'06" E
7	TE400009	Crognaleto	Frazione s. Giorgio	Forcella	42°35'19" N 13°53'67" E
8	TE400011	Ancarano	Ex ditta samica	Bonifica del tronto	42°51'08" N 13°44'02" E
9	TE400012	Ancarano	S.P. Bonifica del Tronto km 14		42°51'12" N 13°43'39" E
10	TE400015	Arsita	Fosso comune	Rigopiano strada prov.37	42°26'22" N 13°46'12" E
11	TE400016	Atri	Cimitero S. Margherita		42°35'57" N 13°56'26" E
12	TE400017	Atri	Sponda dx F. Vomano	--	42°38'35" N 14°00'27" E
13	TE400018	Basciano	Piane Molino		42°34'60" N 13°43'44" E
14	TE400030	Civitella del Tronto	Cornacchiano vibrata	Cornacchiano vibrata	-
15	TE400031	Civitella del Tronto	Santa reparata valle	Santa reparata valle	-
16	TE400033	Civitella del Tronto	Ponte Torrente Marino	Ponte Torrente Marino	-
17	TE400034	Civitella del Tronto	Bivio Cerqueto - Piano S.Pietro		-
18	TE400035	Colledara	Fornace martelli	Fornace Martelli	-

19	TE400037	Corropoli	Sanita'	Contrada Ripoli	42°49'19" N 13°53'02" E
20	TE400038	Crognaleto	Catagnone		42°33'06" N 13°27'54" E
21	TE400044	Giulianova	Foce del Fiume Tordino		42°44'25" N 13°58'48" E
22	TE400045	Giulianova	Via cavoni		42°45'54" N 13°56'53" E
23	TE400047	Martinsicuro	Villa rosa	depuratore consortile	42°50'02" N 13°54'25" E
24	TE400048	Martinsicuro	Fosso "Cavatò"		42°53'36" N 13°54'48" E
25	TE400049	Martinsicuro	Via dei Colli		42°53'01" N 13°54'04" E
26	TE400050	Martinsicuro	SS 16 km 396	Rotili Alfonsino	42°51'03" N 13°54'51" E
27	TE400051	Martinsicuro	Via Risorgimento	Proprietà Tassoni	42°50'10" N 13°54'55" E
28	TE400052	Morro d'oro	SS 553	Lato est Fiume Vomano	42°37'39" N 13°57'17" E
29	TE400053	Montorio al V.	Loc. Torrito	Loc. Torrito	42°34'15" N 13°38'33" E
30	TE400054	Montorio al V.	Petrignano collattoni	S.p. 64 b	42°34'20" N 13°40'13" E
31	TE400055	Montorio al V.	Loc. S. Maria	Villa Vallucci-Villa Brozzi	-
32	TE400056	Montorio al V.	Colle Sant'Arcangelo		42°34'21" N 13°41'58" E
33	TE400057	Mosciano S. A.	Ponte autostradale Fiume Tordino		-
34	TE400058	Giulianova	S. Lucia		42°44'11" N 13°56'01" E
35	TE400059	Mosciano S. A.	Contrada Maggi		-
36	TE400062	Pineto	Sponda dx, Fiume Vomano		-
37	TE400063	Pineto	Sponda dx Fiume Vomano	Loc. Il Casone	42°38'36" N 14°00'27" E
38	TE400065	Rocca S. M.	Collelungo	Lago dell'Orso	42°39'25" N 13°26'11" E
39	TE400067	Roseto degli A.	Fiume vomano		42°38'24" N 13°59'25" E
40	TE400072	Sant'Egidio a. V.	Ditta fabrizi carlo	Via E. Fermi, 30	42°48'45" N 13°43'33" E
41	TE400073	Sant'Omero	Masseria Ciprietti		-
42	TE400074	Sant'Omero	Fosso Ruenia		-
43	TE400076	Silvi	Cerrano	SS 16	42°34'19" N 14°05'07" E
44	TE400077	Silvi	Strada n°25 da denom.	Zona ind.le silvi sud	42°32'06" N 14°07'37" E
45	TE400080	Teramo	Garrano basso	SS 81	42°41'40" N 13°39'51" E
46	TE400082	Teramo	Villa pavone	Bivio varano di valle s. Giovanni	42°37'32" N 13°60'90" E
47	TE400085	Crognaleto	Piano caiani	Frazione San Giorgio	42°36'01" N 13°31'32" E
48	TE400087	Basciano	Zona Industriale		-
49	TE400089	Civ. del Tronto	Villa Lempa		-
50	TE400093	Nereto	Ex fornace briko	Colle scarpone	42°49'47" N 13°47'48" E
51	TE400094	Nereto	presso depuratore com.	Masseria sorge	42°48'30" N 13°49'28" E
52	TE400095	Notaresco	Valle vignale	Valle vignale	42°40'07" N 13°52'36" E
53	TE400097	Silvi	Masseria guidetti		42°32'25" N 14°07'29" E
54	TE400101	Giulianova	Zona industriale	Colleranesco	42°43'15" N 13°57'03" E
55	TE400102	Cermignano	Contrada Taverna	--	42°36'37" N 13°46'41" E
56	TE400103	Castellalto	Villa zaccheo	Nucleo industriale	42°42'12" N 13°51'27" E
57	TE400105	Crognaleto	Marciare	Malevecchia	42°33'22" N 13°27'36" E
58	TE400106	Crognaleto	Torre Del Mulino		-
59	TE400108	Crognaleto	Monte piano		42°32'02" N 13°35'29" E
60	TE400109	Fano Adriano	Colle delle Ruole		-
61	TE400111	Isola del G.Sasso	Cerchiara		-
62	TE400118	Sant'Omero	Sponda sin. del Fiume Salinello		42°46'43" N 13°46'23" E
63	TE400121	Silvi	Campo sport. U. di Febo		42°32'17" N 14°07'47" E
64	TE400123	Torricella Sicura	Pozze E. Macchiarella		-
65	TE400124	Cellino Attanasio	Faiete	Strada per artemisio	42°36'32" N 13°52'10" E

66	TE400125	Sant'egidio a. V.	Villa mattoni	Cava cemental	42°48'48" N 13°41'48" E
67	TE400126	Sant'egidio a. V.	Pincrito	Villa marchese	42°48'20" N 13°42'57" E
68	TE400127	Sant'egidio a. V.	Pincrito	--	42°48'20" N 13°43'07" E
69	TE400128	Atri	Calanco S. Lucia	S. Lucia	42°34'49" N 13°57'11" E
70	TE400129	Pietracamela	Colle Piano	--	42°31'43" N 13°33'32" E
71	TE400130	Bisenti	Contrada Chiovano		-
72	TE400131	Sant'egidio a. V.	Lareg 2	Zona industriale	42°42'27" N 13°54'27" E
73	TE400132	Montorio a. V.	Depuratore	Via Piane	42°34'56" N 13°38'46" E
74	TE400133	Montorio a. V.	Piane iovalone		42°34'54" N 13°39'34" E
75	TE400134	Montorio a. V.	Vicenne	Vicenne	42°35'31" N 13°41'13" E
76	TE400135	Montorio a. V.	Fornace di carlantonio	Venaquila	42°34'43" N 13°35'47" E
77	TE400136	Sant'egidio a. V.	Strada della bonifica	Strada della bonifica	42°51'04" N 13°43'12" E
78	TE400137	Sant'egidio a. V.	Strada della Bonifica del Tronto	--	-
79	TE400138	Sant'egidio a. V.	Torrente vibrata	Strada per Ancarano	42°49'00" N 13°44'29" E
80	TE400139	Sant'egidio a. V.	Cusciano	Cusciano	42°34'15" N 13°36'05" E
NUOVI INSERIMENTI					
1	TE400140	Atri	A.rifiuti in pros. del ponte sul Fosso del Gallo	Montagnola - Centorame	-
2	TE400141	Basciano	Contrada salara	Fiume vomano	42°36'43,5" N 13°44'41,6"E
3	TE400142	Castiglione M.R.	Abbandono lungo scarpata	Contrada Cellara.	42°31'44.19"N 13°50'41.19"E
4	TE400143	Mosciano S.A.	Autocarrozzeria la rinascita	centro abitato	42°44'36.77"N 13°53'29.86"E
5	TE400144	Montorio a. V.	Trinità	Trinità	42°35'48,6"N 13°42'35,5"E
6	TE400145	Montorio a. V.	Abbandono rif. speciali	Zona artigianale	42°34'56.2"N 13°39'35.4"E
7	TE400146	Bellante	Abbandono rifiuti vari	Contrada Cupa	42°46'13.56"N 13°48'34.49"E
8	TE400147	Colledara	Abbandono rifiuti	Collecchino	42°32'59.90"N 13°41'19.80"E
9	TE400148	Sant'Omero	Abbandono incontr. rifiuti	Case iannetti	42°46'24.94"N 13°47'25.71"E
10	TE400149	Alba adriatica	Strada podereale	Alba adriatica	-
11	TE400150	Sant'Egidio a. V.	St.provinciale Bonifica del Tronto n.1c	Zona industriale Tronto	-
12	TE400151	Nereto	Zona industriale	Zona industriale	-
13	TE400152	Colonnella	Villino volpi	Villino volpi	-
14	TE400153	Montefino	Ponte fiume fino	Casarico	42°32'09.74"N 13°53'08.48"E
15	TE400154	Montorio a. V.	Piane di Collevocchio	Piane di Collevocchio	42°35'36,2"N 13°40'17,7"E
16	TE400155	Montorio a. V.	Ex s.s 80	Ex SS. 80	42°36'14,1"N 13°39'18,9"E
17	TE400156	Montorio a. V.	San lorenzo	San Lorenzo	42°35'32,5"N 13°38'56,6"E
18	TE400157	Isola del G. Sasso d'Italia	Sponda dx Fiume Mavone	Fiume Mavone	42°29'36.4"N 13°37'52.4"E
19	TE400158	Isola del G. Sasso d'Italia	Colle del Ghiaccio		42°31'57.5"N 13°40'57.0"E
20	TE400159	Arsita	Strada provinciale n° 34/d Arsita/Castelli		42°29'16.8"N 13°47'2.04"E
21	TE400160	Arsita	Proprietà Picelli Sara	Strada comunale Arsita - Castelli	42°29'58.47"N 13°46'49.76"E
22	TE400161	Alba adriatica	Contrada Vibrata		42°48'44"N 13°51'31"E
23	TE400162	Civitella del Tr.	Santa Reparata		42°48'46"N 13°42'26"E
24	TE400163	Montorio a. V.	Torrente San Nicola	Km. 55.600 della s.p. 80	42°34'18"N 13°34'33"E
25	TE400165	Teramo	Piazza del Sole	Via delle Cererie	42°39'24.88"N 13°42'14.21"E
26	TE400166	Colonnella	area privata	area privata	-
27	TE400167	Bisenti	Chioviano basso	Chioviano basso	42°29'46.3"N 13°50'4.06"E
28	TE400168	Silvi	Complesso Commerciale Mercatone Uno	Via Roma	-

29	TE400169	Notaresco	Loc. Grasciano 1	Casette di Grasciano	-
30	TE400170	Notaresco	Loc. Grasciano 2	Casette di Grasciano	42°41'56.58"N 13°53'58.5"E
31	TE400171	Notaresco	Loc. Grasciano 3	Grasciano	42°41'48.28"N 13°53'52.56"E
32	TE400172	Castelli	S.Salvatore	Contrada San Salvatore	-
33	TE400173	Castiglione M.R.	Bozzano 2	Strada Comunale Bozzano	42°30'13.78"N 13°51'20.27"E
34	TE400174	Castiglione M.R.	Bozzano 1		42°30'19.6"N 13°51'12.4"E
35	TE400175	Castiglione M.R.	Bozzano 3		42°29'55.8"N 13°51'07.10"E
36	TE400176	Castiglione M.R.	Ponte fiume fino		42°32'08'83"N 13°53'08.44"E
37	TE400177	Civitella del Tr.	Tavolaccio		-
38	TE400178	Silvi	Via da vinci		-
39	TE400179	Colonnella	Campo sportivo comunale		42°52'12"N 13°52'3"E
40	TE400180	Cellino Attanasio	Monteverde		42°36'18.6"N 13°51'08.06"E
41	TE400181	Atri	Fosso casoli	Reilla di atri	42°37'08.07"N 14°00'29.5"E
42	TE400182	Campoli	Zona artigianale - industriale di floriano.		42°46'38.90"N 13°46'18.59"E
43	TE400183	Castiglione M.R.	Fosso S.Giorgio		42°30'17.4"N 13°52'06.73"E
44	TE400184	Crognaleto	Pozzo spagnolo	frazione cervaro	42°34'57.15"N 13°28'19.36"E
45	TE400185	Teramo	Cona - terminal bus	Cona	-
46	TE400186	Penna sant'A.	Valle cupa sito1	Valle cupa	42°34'04.91"N 13°47'14.80"E
47	TE400187	Penna sant'A.	Valle cupa sito2	Valle cupa	42°34'09.70"N 13°47'08.22"E
48	TE400188	Pietracamela	Laghetta		42°29'58.97"N 13°34'50.64"E
49	TE400189	Pietracamela	Collelungo - Cantone		42°31'51.72"N 13°33'30.80"E
50	TE400190	Crognaleto	Ss.80 km 38.750	km 38.750 ortolano - paladini	42°32'14.15"N 13°27'17.15"E
51	TE400191	Crognaleto	Frazione Cesacastina		-
52	TE400192	Crognaleto	Cimitero di Cesacastina		-
53	TE400193	Crognaleto	Tratto della ss80 presso la galleria palladini.		42°32'17.5"N 13°27'28.9"E
54	TE400194	Silvi	Stagliano - san silvestre		42°33'22.10"N 14°06'39.90"E
55	TE400195	Silvi	Coccioni, su via michetti.	ponte della sp 553 per Atri	42°32'37.62"N 14°07'10.16"E
56	TE400196	Colledara	Bascianella	Bascianella	-
57	TE400197	Basciano	Brecciola: sito 1 e sito 2	Brecciola	42°36'19.60"N 13°42'50.50"E
58	TE400198	Silvi	Laghetto rapagnetta	Fosso marinelli	42°32'09.79"N 14°06'45'87"E
59	TE400199	Roseto d.A.	chalet guardalavaca	Foce del fosso Borsacchio	42°41'56.50"N 14°00'06.43"E
60	TE400200	Silvi	cimitero	Fonte da capo	42°33'59.10"N 14°05'07.53"E
61	TE400201	Teramo	Bivio Scapriano	Bivio Scapriano	-
62	TE400202	Bisenti	S.nicola / chiovano		42°30'53"N 13°49'21"E
63	TE400203	Bisenti	S.nicola		42°31'46.20"N 13°48'52.50"E
64	TE400204	Castiglione M.R.	Controfino	Zona artigianale	42°31'25.60"N 13°54'15.30"E
65	TE400206	Bisenti	Collemarmo	Collemarmo	-
66	TE400207	Cellino Attanasio	Sp 23 a	Stampalone	42°36'42.60"N 13°53'27.10"E
67	TE400208	Cermignano	Poggio delle rose		42°34'34"N 13°49'35.8"E
68	TE400209	Fano adriano	Ss 80 km 47+800	La liscia	42°32'53.50"N 13°31'23.70"E
69	TE400210	Cellino Attanasio	Località case Cori		42°34'39"N 13°52'2.8"E
70	TE400211	Isola del gran Sasso d'Italia	Cipollone nella frazione di Pretara		42°29'19"N 13°39'50"E
71	TE400212	Crognaleto	Scarpata s.p. Altavilla - Poggioumbicchio.		42°35'12.4"N 13°34'01.67"E
72	TE400213	Crognaleto	ex SS. 80 tratto tra Ortolano di Campotosto (AQ) e Paladini		42°31'12.62"N 13°25'48.46"E
73	TE400214	Montefino	Piomba		42°34'8.94"N 13°53'21.6"E

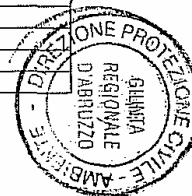
74	TE400215	Montefino	Piomba	Torrente Piomba	42°34'08.54"N 13°53'07.08"E
75	TE400216	Montefino	Piomba	Area industriale di Villa Bozza	42°34'08.38"N 13°54'58.90"E
76	TE400217	Montefino	Floriano	Contrada Floriano	42°33'56.10"N 13°53'41.50"E
77	TE400218	Montefino	Case sparse 1	Contrada case sparse.	42°33'02.44"N 13°51'50.80"E
78	TE400219	Montefino	Solagne	Contrada Solagne	42°33'0.35"N 13°51'29.9"E
79	TE400220	Castiglione M.R.	Cerquone	Contrada Cerquone	42°32'46.6"N 13°50'43.8"E
80	TE400221	Sant'egidio a. V.	Alveo di magra del Fiume Tronto	Alveo di magra del Fiume Tronto	-
81	TE400222	Mosciano S.A.	S. Maria assunta		-
82	TE400223	Mosciano S.A.	Contrada Colle Santa Maria		-
83	TE400224	Civitella del Tr.	Strada comunale Pagliericcio Collebighiano		-
84	TE400225	Silvi	Piomba	Piomba	-
85	TE400226	Notaresco	Pianura di Guardia Vomano	Pianura di Guardia Vomano	-
86	TE400227	Isola del Gran Sasso d'Italia	scarpata a valle della strada	Fonte cocchio	42°29'49.69"N 13°38'14.16"E
87	TE400228	Sant'egidio a. V.	Sp n°1 - d'auria industrie grafiche spa		42°51'04.92"N 13°43'10.72"E
88	TE400229	Mosciano S.A.	Tavoliere a borea sotto il viadotto autostradale a 14		42°46'42.17"N 13°55'45.93"E
89	TE400230	Mosciano S.A.	Tavoliere a borea vicino la sponda dx del Fiume Salinello		42°46'52.79"N 13°54'42.19"E
90	TE400231	Rocca S.M.	Imposta di Rocca s. Maria		42°41'13.45"N 13°31'29.86"E
91	TE400232	Crognaleto	Frazione Tintorale		42°32'45.36"N 13°30'06.38"E
92	TE400233	Montorio a. V.	Fosso Venaquilla	SP. 80 Montorio - Cusciano	42°34'15.40"N 13°36'02.02"E
93	TE400234	Cermignano	Fosso Pietro e Paolo	Casavino	42°36'00.52"N 13°46'47.6"E
94	TE400235	Penna Sant'A.	Capsano	--	42°36'15"N 13°45'12"E
95	TE400236	Penna Sant'A.	Trinità		42°35'08"N 13°46'14"E
96	TE400237	Penna Sant'A.	Depuratore	Bivio per Trinità	42°35'27"N 13°46'21"E
97	TE400238	Penna Sant'A.	Colli	Colli	-
98	TE400239	Martinsicuro			-
99	TE400240	Giulianova	Torrente Salinello	Via Galilei	-
100	TE400242	Fano adriano	Colle delle Ruole 2		-
101	TE400243	Atri	Depuratore	Crocifisso	42°34'57.96"N 13°59'35.80"E
102	TE400244	Corropoli	Piane	Contrada Piane	-
103	TE400245	Campoli	Battaglia	Bivio Battaglia	42°27'04"N 13°38'49"E
104	TE400246	Teramo	Cavuccio	Bivio Cavuccio	-
105	TE400247	Torano nuovo	Pretella		42°49'50.57"N 13°47'31.58"E
106	TE400248	Roseto d. A	Belsito		-
107	TE400249	Roseto d. A	Via Accolle s.n.c.		-

Fonte: Regione Abruzzo - Servizio Gestione Rifiuti - Ufficio Attività Tecniche. Settembre 2010

Tabella generale abbandoni e depositi incontrollati di rifiuti

	SITI reg. da DGR n. 1529/06	NUOVI SITI	TOTALE
CH	86	79	165
AQ	167	62	229
PE	63	37	100
TE	80	107	187
Abruzzo	396	285	681

Fonte: Regione Abruzzo - Servizio Gestione Rifiuti - Ufficio Attività Tecniche. Settembre 2010



GIUNTA REGIONALE D'ABRUZZO
Direzione Protezione Civile - Ambiente
Servizio Gestione Rifiuti

La presente copia, composta da
facciate è conforme all'originale esistente presso
questo Servizio.
Pescara, li **29 SET. 2010**

IL FUNZIONARIO

ALLEGATO 2


**ANAGRAFE REGIONALE DEI SITI CONTAMINATI
SITI INDUSTRIALI DISMESSI**

DGR 27.12.2006 n. 1529 - L.R. 19.12.2007, n. 45 e s.m.i.

Provincia di CHIETI

n.	Codice Scheda	Ragione Sociale	Comune	Località	Coordinate geografiche (WGS 84)
1	CH100401	Sudeco	Atessa	C.da Saletti Zona A, presso SEVEL	42°08'45" N 14°26'21" E
2	CH101101	Ex Conceria C.A.P.	Chieti	Chieti Scalo Via Penne	42°21'47" N 14°07'51" E
3	CH101102	Alu.Metal	Chieti	Chieti Scalo Via Marino Turchi	42°22'39" N 14°08'22" E
4	CH101103	Ex Zuccherificio	Chieti	Via Piaggio	42°22'02" N 14°08'15" E
5	CH101201	Coop Maiella	Civitella Messer Raimondo	Via Maiella 1	42°05'10" N 14°13'41" E
6	CH101901	Farmindustria Spa	Francoforte al mare		42°26'08" N 14°15'29" E
7	CH103201	Eni div.agip Centro Olio	Paglieta		42°12'15" N 14°28'57" E
8	CH104201	Saf Srl-Sci Srl	San Giovanni Teatino	C.so Vittorio Emanuele II 23-25	42°24'53" N 14°10'51" E
9	CH104501	Eni div. Agip pozzo 3	Santa Maria Imbaro	loc. La Presina	42°12'30" N 14°28'35" E
10	CH104502	Eni div. Agip pozzo 5	Santa Maria Imbaro		42°13'09" N 14°27'45" E
11	CH104503	Eni div. Agip pozzo 6	Santa Maria Imbaro		42°12'51" N 14°28'43" E
12	CH104801	Fornace Gagliardi	Tollo	loc. Venna	42°20'47" N 15°18'25" E
13	VS100001	Societa' Fonderia Di San Salvo S.R.L.	San Salvo	Z.I. Strada Consortile F-Viale Inghilterra	-
14	VS100004	Vic Italiana Spa	San Salvo	Piana sant'Angelo	42°03'36" N 14°76'15" E
15	VS100008	Ala Distilleria	San Salvo	Zona Industriale	42°03'47" N 14°46'17" E
16	VS100011	Iston Line	San Salvo	Zona Industriale Viale Australia	42°09'19" N 14°44'38" E
17	VS100015	Produzione Inerti	Pollutri	C.da Crivella	42°08'08" N 14°38'30" E
18	VS100016	Ex fornace Laterizi di Marchioli & di Martino	Casalbordino	loc. Cavate	42°09'00" N 14°33'30" E

Provincia di L'AQUILA

n.	Codice Scheda	Ragione Sociale	Comune	Località	Coordinate geografiche (WGS 84)
1	AQ100003	Quadrifoglio Verde S.R.L.	L'Aquila	Nucleo Industriale di Bazzano, C.da Vinciali o le tre	42°20'21" N 13°28'04" E
2	AQ100006	Ex Fornace Fratelli Di Carlantonio Piedicolle Di Montereale	Montereale		42°31'17" N 13°15'10" E
3	AQ100007	Fornace Nitoglia	Oricola	loc.Civita	42°04'19" N 13°15'22" E
4	AQ100008	Fornace Corvaia	Oricola	Loc. Colfarolo	42°04'40" N 13°03'37" E
5	AQ100010	Ex Comeco/Berman	San Benedetto dei Marsi	loc. Abbazia	42°00'58" N 13°36'44" E
6	AQ100011	Commindus s.r.l.	Pescina	Fra. Venere di Pescina via G. Cesare n. 14	42°59'26" N 13°38'31" E
7	AQ100012	Atimec	Carsoli	Via Turanense Km 43,900	42°05'56" N 13°03'21" E
8	AQ100013	Eidomat Italia S.P.A.	Carsoli	Via Turanense Km 41,400	42°05'44" N 13°03'39" E

Documento composto da n. facciate,

ALLEGATO come parte integrante alla del-

berazione n. del 1.1.OTT. 2010

IL SEGRETARIO DELLA GIUNTA

(Dott. Walter Gariani)

9	AQ100015	P.e.i. C.r.e.a.	Carsoli	loc. Macerone	42°05'26" N 13°03'16" E
10	AQ100016	Zuccherificio di Avezzano	Avezzano	Nucleo Industriale	42°00'25" N 13°26'43" E
11	AQ100017	Ce.s.av Spa	Avezzano	Nucleo Industriale Anime sante Via Copernico	42°59'57" N 13°25'13" E
12	AQ100020	Ditoplast Srl	Avezzano	Nucleo Industriale Via/P.za Edison	42°00'23" N 13°26'15" E
13	AQ100021	Brutium Uvae srl	Magliano de' Marsi	Nucleo Industriale lotto 29	42°04'40" N 13°21'43" E
14	AQ100023	Ex Asfalti Abruzzo	Ovindoli	loc. San Potito	42°07'38" N 13°30'45" E
15	AQ100027	Brutium Uvae Srl	Avezzano	Nucleo Industriale	42°00'09" N 13°26'22" E
NUOVI INSERIMENTI - AQ					
1	AQ100031	A.C. Plastic Renewall S.r.l.	Civita D'antino	Via Rossini	-
2	AQ100030	IRTI LAVORI S.p.A.	L'Aquila	Preturo	-


Provincia di PESCARA

n.	Codice Scheda	Ragione Sociale	Comune	Località	Coordinate geografiche (WGS'84)
1	PE100024	Tecnomet Italia	Pescara	loc. Torretta Via/P.za Breviglieri	42°26'44" N 14°11'48" E
2	PE100027	Officine Meccaniche E Fonderie Giuseppe Camplone & Figli-Srl	Pescara	Via Tiburtina 27	42°27'16" N 14°12'46" E
3	PE100028	Fornace Tinari	Pescara	Via Feltrino	42°26'24" N 14°11'47" E
4	PE100029	Camuzzi Gazometri Spa	Pescara	Via Aterno 2	42°27'38" N 14°12'30" E
5	PE100031	Cogolo Pescara s.p.a. (ex Cortan a sua volta ex c.i.r.)	Pescara	Via Breviglieri 2/4	42°26'44" N 14°10'48" E
6	PE100033	New-Tex Sud S.P.A.	Città Sant'angelo	C.da saline	42°31'09" N 14°08'11" E
7	PE100034	Società Italiana per il Gas Per Azioni	Città Sant'angelo	Via dell'Autostrada	42°31'29" N 14°08'03" E
8	PE100060	Laterificio Foreste di De Patre & c. Snc.	Montesilvano	Via P.za San Gottardo	42°30'41" N 14°09'18" E
9	PE100063	A.ti. Dreher s.p.a.	Popoli		42°09'51" N 13°49'37" E
10	PE100064	Montecatini	Bolognano	loc. Piano d'orta Via Nazionale 47	42°14'55" N 13°57'08" E
11	PE100065	Improta Pasquale	Moscufo		42°26'24" N 14°11'47" E
12	PE100066	Sa.Ind. Sabbatura	Rosciano	Zona Industriale pescara secca C.da Pescara secca	42°18'03" N 14°03'13" E
13	PE100068	Collettiva Laterizi Vittoria	Montesilvano	loc. Kilometro lanciato Strada da denominare 108	42°29'26" N 14°07'26" E
14	PE100070	F.Li Ciccone S.N.C.	Pescara	trav. Via tiburtina Fosso Cavone	42°26'24" N 14°11'47" E
15	PE100071	Sabatino Di Properzio S.R.L.	Pescara	Via Andrea Doria n. 50	42°27'49" N 14°13'09" E
16	PE100074	Marinelli	Civitella Casanova	Marinelli remo C.da Cona	42°21'43" N 13°52'47" E
NUOVI INSERIMENTI - PE					
1	PE100075	F.lli. Ricci A. & C. S.n.c.	Pescara	P. Portanuova - Viale Marconi	42°27'23.82"N 14°13'17.56"E
2	PE100076	Laureti Carburanti	Pescara	Via Magellano / Via Dei Santi Aternini	42°27'50.01"N 14°13'27.29"E
3	PE100078	Mencarelli System s.r.l.	Pescara	Via Lago di Chiusi	42°26'50.40"N 14°11'46.59"E

Provincia di TERAMO

n.	Codice Scheda	Ragione Sociale	Comune	Località	Coordinate geografiche (WGS'84)
1	TE100001	ISA srl	Basciano	loc. Brecciola C.da Zampitto	42°36'32" N 13°43'04" E
2	TE100002	SPICA srl	Castelli	Spica s.r.l. Via Faiano 12	42°29'45" N 13°42'32" E

3	TE100007	Ex Conceria (PUGLIA ALFREDO)	Corropoli	Puglia Alfredo Via Ascolana 64013 Corropoli	42°49'32" N 13°53'30" E
4	TE100008	SAIG S.P.A.	Giulianova	Zona Industriale di Colleranesco	42°43'24" N 13°57'17" E
5	TE100009	SADAM	Giulianova	Via Trieste	42°44'50" N 13°58'14" E
6	TE100010	Fornace di Giampietro	Giulianova	SS16 Via Galliei	42°45'51" N 13°57'19" E
7	TE100011	Oleificio Scibilia	Giulianova	SS16 Via Galliei	42°45'51" N 13°57'23" E
8	TE100012	ADS Acciaierie del sud	Giulianova	Via Trieste	42°44'45" N 13°58'18" E
9	TE100013	Ex cantiere Cogefar	Isola Del Gran Sasso D'italia	Casale San Nicola	42°28'48" N 13°36'27" E
10	TE100014	Prefabbricati Gran Sasso	Isola Del Gran Sasso D'italia	Zona Ind. fraz. trignano SS 491	42°32'15" N 13°41'24" E
11	TE100015	Fornace Franchi	Martinsicuro	Fam. Franchi Villa Rosa SS16 Km 396+500	42°51'12" N 13°54'45" E
12	TE100016	Cooperativa "La fungaia". Soc. coop	Martinsicuro	C.da Pantiera	42°51'33" N 13°54'51" E
13	TE100017	Di Carlantonio	Montorio Al Vomano	Loc. Venaquila SS. 80	42°34'44" N 13°35'48" E
14	TE100018	Briko S.p.a.	Nereto	Colle Scarpone	42°49'44" N 13°47'50" E
15	TE100019	Albatex	Nereto	Via I maggio	42°48'19" N 13°49'53" E
16	TE100020	Otherline	Nereto	Zona Industriale Via Vibrata	42°48'43" N 13°49'34" E
17	TE100023	Laterizi Branella sas	Roseto Degli Abruzzi	Via Genova 28	42°40'24" N 14°00'453" E
18	TE100024	Fornace Catarra	Roseto Degli Abruzzi	Via Adriatica, Strada comunale per Colle Pagano	42°40'50" N 14°00'27" E
19	TE100026	CNG	Sant'Egidio Alla Vibrata	Via Matteotti	42°49'24" N 13°43'07" E
20	TE100027	Val Vibrata Manifatture	Sant'Egidio Alla Vibrata	Via Abruzzi	42°49'30" N 13°42'37" E
21	TE100028	Consorzio Agrario	Sant'Egidio Alla Vibrata	Via Vibrata	42°48'54" N 13°44'23" E
	TE100029	Allevamento avicolo	Silvi	SS per Atri Via della Torre, Cda Santo Stefano	42°32'42" N 14°06'57" E
23	TE100030	OMA srl	Torricella Sicura	Piano Grande	42°38'55" N 13°38'58" E
	TE100031	ISAT	Campoli	Sant'Onofrio Area ex fornace Carradori	42°45'39" N 13°44'18" E
NUOVI INSERIMENTI - TE					
1	TE100033	Siderman	Controguerra	Piane del Tronto - Via Bonifica, Km 7.700	42°52'40" N 13°49'18.6" E
2	TE100034	Italfer di Sfoglia Giovina	Giulianova	Zona Industriale Colleranesco	-
3	TE100035	Foma	Giulianova	Via Trieste	-
4	TE100036	ex Spea	Teramo	S. Atto Piane - Zona Industriale	-
5	TE100038	Ditta Cheope S.r.l.	Teramo	De Gasperi - Zona Industriale	-
6	TE100039	Ditta Ivo Cretone	Castellalto	Contrada Montecchio	-
7	TE100040	Ex Allevamento Avicolo	Arsita	C.da Colle Mesole	-
8	TE100041	Capannone dismesso	Campoli	Bivio Campoli. Particella 65 Foglio 57	42°42'55.7"N 13°39'40.7"E
9	TE100042	Ex Fornace Fiore	Martinsicuro	SS 16, Km 37	-
10	TE100043	Ex Allevamenti	Silvi	C.da Coccioni Area sottostante la S.P. n. 553	42°32'43"N 14°07'00"E
11	TE100044	Ex Villeroy & Boch - Ex SPEA (Società porcellane e affini SpA)	Teramo	Via della Gammarana	42°39'34"N 13°43'09"E
12	TE100045	Deposito Autoveicoli sottoposti a sequestro giudiziale	Martinsicuro	Area visibile dalla A14 al Km 314,400	-
13	TE100047	Do.Mo S.r.l. di Ricci Umberto	Civitella Del Tronto	Rocche di Civitella - Piano Risteccio S.S. 81, Km 18	42°45'54"N 13°39'26"E



14	TE100048	Ex Allevamento avicolo di Marino Medori	Silvi	C.da San Silvestro S.P. n. 29/A	42°33'18"N 14°06'16"E
15	TE100050	Ex deposito carburanti Di Sabatino	Roseto Degli Abruzzi	-	-

Fonte: Regione Abruzzo - Servizio Gestione Rifiuti - Ufficio Attività Tecniche. Settembre 2010

Tabella generale siti industriali dismessi

	SITI reg. da DGR n. 1529/06	NUOVI SITI	TOTALE
CH	18	0	18
AQ	15	2	17
PE	17	3	20
TE	25	15	40
Abruzzo	75	20	95


Fonte: Regione Abruzzo - Servizio Gestione Rifiuti - Ufficio Attività Tecniche. Settembre 2010

NOTA:

Per i due siti inseriti nella seguente tabella, le persone giuridiche responsabili hanno comunicato che gli stessi sono in attività e non risultano dismessi. Il Servizio Gestione Rifiuti resta in attesa degli esiti dei sopralluoghi dell'ARTA Abruzzo finalizzati alla verifica di quello che è stato dichiarato.

Codice	Proprietario	Comune	Ragione Sociale
PE100073	F.lli Di Nicolantonio	Scafa	Solema s.a.s
TE100025	Diodoro Ercole	Roseto degli Abruzzi	Prefabbricati Moduliardiodoro

Fonte: Regione Abruzzo - Servizio Gestione Rifiuti - Ufficio Attività Tecniche. Settembre 2010



GIUNTA REGIONALE D'ABRUZZO
Direzione Protezione Civile - Ambiente
Servizio Gestione Rifiuti

La presente copia, composta di n. 4
facciate è conforme all'originale esistente presso
questo Servizio

Pescara, il **29 SET. 2010**
IL FUNZIONARIO

G



Documento composto da n. 5 facciate,
ALLEGATO come parte integrante alla deli-
berazione n. 277 del 1.1.OTT. 2010

IL SEGRETARIO DELLA GIUNTA

(Dott. *Walter Gariani*)



ALLEGATO 1/B

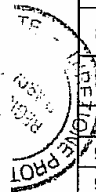
**ANAGRAFE REGIONALE DEI SITI CONTAMINATI
DISCARICHE DISMESSE
GRADUATORIA GENERALE PER INDICE DI PERICOLOSITA'**
DGR 27.12.2006 n. 1529 - L.R. 19.12.2007, n. 45 e.s.m.i. - POR/FESR 2007-2013

Discariche dismesse

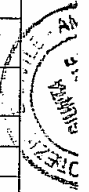
n.	Scheda ARTA	Comune	Località	Coordinate geografiche	Indice di pericolosità
1	VS220004	Castiglione Messer Marino	Vischiara	41°52'04" N 14°28'03" E	100,00
2	VS220033	Monteodorisio	Cantalupo	42°06'20" N 14°38'36" E	100,00
3	CH234402	San Vito Chietino	Feltrino-Castellana	42°16'47" N 14°25'03" E	100,00
4	CH225201	Vacri	C.da Capo Croce	42°18'30" N 14°14'27" E	100,00
5	PE220004	Cepagatti	Aurora-Disc. Zampacorta	42°37'45" N 14°10'45" E	100,00
6	PE230033	Montesilvano	Villa Carmine	42°29'49" N 14°07'01" E	100,00
7	TE220017	Castelli	Villa Rossi	42°30'12" N 13°44'32" E	100,00
8	TE210018	Castiglione Messer Raimondo	Piane di San Donato	42°32'07" N 13°53'08" E	100,00
9	TE210019	Giulianova	Colleranese	42°43'20" N 13°57'21" E	100,00
10	VS220005	Celenza sul Trigno	Difesa	41°52'27" N 14°34'00" E	96,55
11	VS230021	Montebello sul Sangro	Fosso Quercia della Sera	41°58'55" N 14°18'56" E	96,55
12	VS210018	Pennadomo	Fonte Canale	42°00'04" N 14°19'29" E	96,55
13	VS220018	San Salvo	Bosco Mottice	42°01'47" N 14°46'19" E	96,55
14	CH215301	Villamagna	Via Fonte Grande	42°19'24" N 14°13'09" E	96,55
15	PE220005	Cappelle sul Tavo	Fiume Tavo	42°28'19" N 14°05'40" E	96,55
16	PE230030	Città Sant'Angelo	Piomba	42°31'48" N 14°04'54" E	96,55
17	TE230005	Nereto	C.da Vibrata	42°48'28" N 13°48'38" E	96,55
18	CH222401	Lama dei peligni	Colle Cieco	42°11'21" N 14°26'18" E	93,10
19	VS210022	Pollutri	Gavone	42°08'32" N 14°35'20" E	93,10
20	VS220017	San Giovanni Lipioni	Malvò	41°50'01" N 14°33'51" E	93,10
21	CH220020	Torrebruna	Guardiabruna	41°51'18" N 14°31'32" E	93,10
22	CH220021	Torrebruna	Civitella	41°51'36" N 14°32'04" E	93,10
23	VS230018	Torrebruna	Crocelle	42°23'42" N 14°13'44" E	93,10
24	VS230013	Vasto	Vallone Maltempo	42°06'09" N 14°40'59" E	93,10
25	AQ220013	Cerchio	Fonte Regina	42°02'36" N 13°34'48" E	93,10
26	PE210001	San Valentino in A. C.	C.da Orte	42°15'56" N 13°57'58" E	93,10
27	TE230013	Roseto degli Abruzzi	Fiume Vomano	42°38'24" N 13°59'25" E	93,10

28	CH210401	Atessa	Selvuccia I	42°04'25" N 14°26'14" E	89,65
29	VS220003	Castelguidone	Crocelle	41°49'16" N 14°30'56" E	89,65
30	VS220026	Liscia	Difesa	41°57'10" N 14°32'47" E	89,65
31	CH224202	San Giovanni Teatino	Via Salara	42°25'28" N 14°09'56" E	89,65
32	PE220007	Penne	Santa Maria Mirabello	42°28'33" N 13°56'42" E	89,65
33	PE210021	Pescara	Fosso Grande	42°28'05" N 14°09'30" E	89,65
34	TE210012	Castelli	Villa Rossi	42°30'12" N 13°44'32" E	89,65
35	AQ220056	Capistrello	Trasolero	42°00'24" N 13°22'01" E	86,65
36	CH220401	Atessa	Selvuccia II	42°04'24" N 14°26'14" E	86,20
37	VS220002	Casalbordino	San Gregorio	42°08'48" N 14°34'14" E	86,20
38	CH233301	Palena	Ponte Serrigone	42°00'04" N 14°19'29" E	86,20
39	CH233601	Poggiofiorito	Fonte Santa Maria	42°14'58" N 14°19'59" E	86,20
40	VS230011	San Buono	Scosta	41°59'22" N 14°36'04" E	86,20
41	VS220030	Villa Santa Maria	Pietragrossa - Pian di Pietra	41°57'37" N 14°21'47" E	86,20
42	AQ230018	Tagliacozzo	Campo Boario	42°04'00" N 13°15'54" E	86,20
43	PE230024	Carpineto della Nora	S.P. per Civitella Casanova	42°20'01" N 13°51'52" E	86,20
44	PE230058	Montebello di Bertona	Colle Croce	42°24'48" N 13°50'52" E	86,20
45	PE230016	Spoltore	Santa Teresa	42°25'18" N 14°09'38" E	86,20
46	PE230043	Villa Celiera	Cretoni	42°22'42" N 13°51'34" E	86,20
47	TE230014	Roseto degli Abruzzi	Coste Lanciano	42°42'25" N 13°55'46" E	86,20
48	TE220018	Teramo	Colleaterrato	42°39'21" N 13°46'16" E	86,20
49	TE220013	Roseto degli Abruzzi	Cortino/Colle Magnone	42°41'27" N 13°59'44" E	84,48
50	VS220001	Archi	Fonte Maggiore - La Montagna	42°04'01" N 14°23'20" E	82,75
51	VS210001	Carpineto sinello	Colle Mulino	42°00'54" N 14°30'05" E	82,75
52	VS230023	Cupello	Pozzacchio	42°02'25" N 14°39'41" E	82,75
53	CH232101	Gessopalena	Brecciarola	42°04'03" N 14°16'25" E	82,75
54	VS210011	Gissi	Gracilana	42°01'33" N 14°33'38" E	82,75
55	CH213301	Palena	Carrera	41°59'04" N 14°09'46" E	82,75
56	VS230027	Pizzoferrato	Fonte Maiorine	41°55'12" N 14°13'53" E	82,75
57	CH213901	Ripa Teatina	C.da Feudo 1	42°20'43" N 14°13'37" E	82,75
58	VS230017	Roccascalegna	Neviera	42°03'46" N 14°18'26" E	82,75
59	VS220014	Roccascalegna	Carrello	42°03'08" N 14°18'49" E	82,75
60	VS210030	Torino di Sangro	Piana di Sodero	42°13'02" N 14°33'36" E	82,75
61	AQ220015	Collarmele	Vallone	42°04'05" N 13°38'00" E	82,75
62	AQ210004	Roccacasale	Giardino	42°06'58" N 13°06'53" E	82,75
63	PE220003	Catignano	C.da De Contra	42°21'47" N 13°57'48" E	82,75
64	PE210008	Nocciano	Prato San Lorenzo	42°19'46" N 13°57'54" E	82,75
65	PE210009	Penne	Colle Freddo	42°28'33" N 13°56'42" E	82,75
66	PE230059	Penne	Colle Freddo	42°28'33" N 13°56'42" E	82,75
67	TE210006	Roseto degli Abruzzi	Frischia	42°41'28" N 13°58'18" E	82,75
68	TE210016	Tortoreto	C.da Salino	42°47'41" N 13°53'06" E	82,75

69	PE230031	Moscufo	Ripa dei Corvi	42°24'10" N 14°03'02" E	82,75
70	PE210007	Pianella	Morrocino	42°21'44" N 14°02'27" E	81,03
71	CH221801	Fossacesia	Piano Castello	42°14'04" N 14°31'28" E	79,31
72	CH232301	Guardiagrele	Colle barone	42°10'32" N 14°11'22" E	79,31
73	CH212501	Lanciano	Serre I	42°11'21" N 14°26'18" E	79,31
74	CH212503	Lanciano	Serre II	42°11'25" N 14°26'18" E	79,31
75	CH233002	Orsogna	San Berardino	42°12'58" N 14°16'03" E	79,31
76	CH224301	San Martino Sulla Marrucina	Cave	42°13'19" N 14°13'37" E	79,31
77	CH234701	Taranta Peligna	Valle dei dieci	42°00'49" N 14°11'11" E	79,31
78	VS220023	Vasto	Bottari	42°04'09" N 14°41'56" E	79,31
79	CH215302	Villamagna	Via Piana	42°19'16" N 14°12'35" E	79,31
80	AQ220002	Balsorano	Ricoppo	41°49'02" N 13°33'16" E	79,31
81	AQ220041	Ortona dei marsi	Vallone S. Giorgio	42°18'31" N 13°27'49" E	79,31
82	AQ230032	Tagliacozzo	Colonnelle	42°02'18" N 13°17'57" E	79,31
83	PE230057	Cugnoli	Piano Cautolo	42°18'33" N 13°55'38" E	79,31
84	TE210023	Bellante	Sant'Arcangelo	42°44'59" N 13°47'59" E	79,31
85	TE220001	Teramo	Poggio Cono	42°41'23" N 13°43'54" E	79,31
86	CH231801	Fossacesia	Dietro Cimitero	42°14'41" N 14°29'03" E	77,58
87	CH214901	Torrevecchia Teatina	Valle dell'inferno I	42°23'42" N 14°13'44" E	77,58
88	AQ230026	L'Aquila	Monte Caticchio - Paganica	42°21'10" N 13°27'11" E	77,58
89	AQ230006	Pettorano sul gizio	Pietra Cantagallo	41°57'35" N 13°58'11" E	77,58
90	VS210008	Fallo	Aia Antica	41°57'00" N 14°19'17" E	75,86
91	CH212701	Miglianico	Montupoli	42°20'09" N 14°15'51" E	75,86
92	CH233001	Orsogna	San Giacomo	42°13'09" N 14°17'40" E	75,86
93	CH233501	Pennapiedimonte	C.da Colle	42°09'56" N 14°11'57" E	75,86
94	CH234001	Rocca San Giovanni	Frainilo	42°15'16" N 14°28'10" E	75,86
95	VS210028	Scerni	Ripa dei morti	42°06'27" N 14°35'14" E	75,86
96	AQ230030	Balsorano	Aringo	41°48'56" N 13°33'16" E	75,86
97	PE210011	Popoli	Quadrelle	42°09'07" N 13°50'13" E	75,86
98	PE230014	Tocco da Casauria	Pareti	42°12'01" N 13°55'23" E	75,86
99	TE210024	Castellalto	Colle Coccu	42°39'15" N 13°50'17" E	75,86
100	TE210020	Campoli	Cesenà	42°44'24" N 13°45'47" E	74,13
101	CH213201	Paglieta	Loc. Ripa	42°10'06" N 14°29'40" E	72,41
102	VS220032	Roccaspinalveti	Le Chiuse	41°55'32" N 14°29'32" E	72,41
103	AQ220003	Barete	Arenella	42°26'44" N 13°16'04" E	72,41
104	AQ230023	Montereale	Molinella	13°14'11" N 42°30'50" E	72,41
105	AQ230008	Roccacasale	Giardino	42°05'52" N 13°54'25" E	72,41
106	PE230056	Civitella Casanova	Vaizzo	42°22'14" N 13°53'24" E	72,41
107	PE230017	Farindola	Patilli	13°48'56" N 42°26'56" E	72,41
108	PE230011	Manoppello	Ponte Alba	42°17'46" N 14°02'19" E	72,41



109	PE230046	Roccamorice	Colle della Lucertola - Vicenne	42°11'30" N 14°01'28" E	72,41
110	TE230012	Penna sant'Andrea	Fosso Cretone	42°35'47" N 13°45'20" E	72,41
111	TE230017	Valle Castellana	Fosso di Colle	42°44'13" N 13°29'39" E	72,41
112	PE230041	Sant' Eufemia a Maiella	Casella	42°07'51" N 14°01'18" E	70,68
113	TE230004	Arsita	S.P. per Collemesole	42°30'01" N 13°47'14" E	70,68
114	CH221301	Colledimacine	Fonticelle	41°59'33" N 14°12'05" E	68,96
115	CH211601	Fara San Martino	Tre Valloni	42°06'30" N 14°13'27" E	68,96
116	VS220008	Fraine	San Biagio	41°53'52" N 14°29'25" E	68,96
117	VS220024	Vasto	Lota	42°05'47" N 14°42'16" E	68,96
118	AQ230014	Carsoli	Colli di Montebove	42°05'24" N 13°10'17" E	68,96
119	AQ220057	Ocre	Cavalletto d'Ocre	42°18'31" N 13°27'49" E	68,96
120	AQ220019	Pescasseroli	La Canala	41°49'36" N 13°48'48" E	68,96
121	PE230025	Catignano	c.da Micarone	42°21'48" N 14°00'02" E	68,96
122	PE230028	Città Sant'Angelo	Sant'Agnese	[non pervenute]	68,96
123	PE230053	Roccamorice	Il Valzo	42°12'51" N 14°01'26" E	68,96
124	TE210022	Bisenti	Chioviano Alto	42°30'30" N 13°48'50" E	68,96
125	TE210028	Montorio al Vomano	Altavilla	42°35'48" N 13°34'32" E	68,96
126	TE220011	Roseto degli Abruzzi	Colle Quatrino	42°41'28" N 13°59'45" E	68,96
127	TE230016	Valle Castellana	Costa Cavallo	42°44'16" N 13°29'53" E	68,96
128	AQ230034	L'Aquila	Monte Caticchio - Tempera	42°21'45" N 13°26'30" E	67,24
129	CH230901	Casoli	Coste Martino	42°16'07" N 14°13'11" E	65,51
130	CH224801	Tollo	C.le Ripa Rossa	42°19'28" N 14°18'18" E	65,51
131	AQ220077	Collelungo	Le Macere	41°53'13" N 13°36'16" E	65,51
132	AQ220022	L'Aquila	La Cona	42°22'14" N 13°24'20" E	65,51
133	AQ220058	Lecce nei Marsi	Costa Frauno - Pan. Togliatto	41°55'57" N 13°40'38" E	65,51
134	AQ220061	Morino	Sabatini	41°51'40" N 13°28'10" E	65,51
135	AQ220064	Pizzoli	Caprareccia	42°25'16" N 13°17'00" E	65,51
136	AQ220071	Villa Santa Lucia Degli Abruzzi	Colle di Pastine	[non pervenute]	65,51
137	PE210014	Popoli	Spineto	42°09'10" N 13°50'19" E	65,51
138	TE220016	Montorio al Vomano	Pagani	42°34'54" N 13°36'46" E	65,51
139	TE230024	Pietracamela	Collelungo	42°31'59" N 13°33'10" E	65,51
140	TE220006	Controguerra	Coste di Tronto	42°51'31" N 13°48'47" E	63,79
141	CH214902	Torrevecchia Teatina	Valle dell'inferno II	42°23'46" N 14°14'00" E	62,06
142	AQ220096	Morino	Rendinara	41°50'04" N 13°28'37" E	62,06
143	AQ220095	Morino	Carbenere	41°51'40" N 13°28'10" E	62,06
144	AQ220036	Sulmona	Noce Mattei	42°03'12" N 13°57'20" E	62,06
145	PE210020	Collecervino	Contrada Caparrone	42°28'24" N 14°01'09" E	62,06
146	PE230035	Loreto Aprutino	Gomma	42°27'17" N 13°52'33" E	62,06



147	TE230023	Atri	Cavallo Morto-sp. dx vom.	42°37'47" N 13°58'23" E	62,06
148	TE220005	Corropoli	Ravigliano	42°49'38" N 13°51'22" E	62,06
149	AQ220011	Castel di sangro	Le Pretare	41°48'18" N 14°08'12" E	60,34
150	PE210003	Cugnoli	Colle San Luca	42°17'31" N 13°55'52" E	60,34
151	CH232302	Guardiagrele	Brugniti	42°10'43" N 14°11'37" E	58,62
152	AQ220049	Barisciano	Vallone Vilanno	42°20'04" N 13°34'45" E	58,62
153	AQ230013	Carsoli	Tufo	42°08'58" N 13°06'13" E	58,62
154	AQ220017	Collepietro	Pozzolana	13°47'16" N 42°12'42" E	58,62
155	AQ230004	Corfinio	Noce della corte	42°07'19" N 13°50'07" E	58,62
156	AQ220016	Corfinio	Querceto	42°07'08" N 13°51'26" E	58,62
157	PE220002	Abbateggio	Fonte Altura	42°12'22" N 14°00'20" E	58,62
158	PE220001	Abbateggio	C.da Cusano - fonte Vecchia	42°13'53" N 14°01'23" E	58,62
159	PE230055	Loreto Aprutino	Gomma	42°27'17" N 13°52'43" E	58,62
160	TE210027	Isola del Gran Sasso D'italia	Trembietta	42°31'25" N 13°40'57" E	58,62
161	AQ220050	Anversa degli abruzzesi	Saccorotto	42°00'35" N 13°49'37" E	55,17
162	AQ220099	Campo di giove	Valle canna	42°00'38" N 14°01'34" E	55,17
163	PE230004	Bolognano	Piano d'orta	42°14'41" N 13°57'48" E	55,17
164	AQ220004	Cagnano amiterno	Conca	42°26'44" N 13°12'55" E	51,72
165	AQ220066	Rivisondoli	Costa Verde	41°52'31" N 14°02'20" E	51,72
166	PE230026	Carpineto della Nora	C.da la Fara	42°19'25" N 13°50'53" E	51,72
167	VS210015	Montazzoli	Valloni	41°53'33" N 14°25'11" E	37,93
168	AQ210012	Ortucchio	Strada Vicinale Misola	42°01'29" N 13°44'04" E	Da specificare
169	PE230054	Collecervino	Contrada Case Bruciate	42°26'12" N 42°02'46" E	Da specificare

Fonte: Regione Abruzzo - Servizio Gestione Rifiuti - Ufficio Attività Tecniche. Settembre 2010

GIUNTA REGIONALE D'ABRUZZO
Direzione Protezione Civile - Ambiente
Servizio Gestione Rifiuti

La presente copia, composta di n. 5
facciate è conforme all'originale esistente presso
questo Servizio

Pescara, il 29 SET. 2010

IL FUNZIONARIO

C



Documento composto da n. 5 facciate,
ALLEGATO come parte integrante alla deli-
berazione n. 277 del 11 OTT. 2010

IL SEGRETARIO DELLA GIUNTA
(Dott. Walter Gariani)
REGIONE ABRUZZO



ALLEGATO 1/A

**ANAGRAFE REGIONALE DEI SITI CONTAMINATI
DISCARICHE DISMESSE
ELENCO PER PROVINCIA ED INDICE DI PERICOLOSITA'**
DGR 27.12.2006 n. 1529 - L.R. 19.12.2007, n. 45 e.s.m.i. - POR/FESR 2007-2013

Provincia di CHIETI

n.	Scheda ARTA	Comune	Località	Coordinate geografiche (WGS 84)	Indice di pericolosità
1	VS220004	Castiglione Messer Marino	Vischiara	41°52'04" N 14°28'03" E	100
2	VS220033	Monteodorisio	Cantalupo	42°06'20" N 14°38'36" E	100
3	CH234402	San Vito Chietino	Feltrino-Castellana	42°16'47" N 14°25'03" E	100
4	CH225201	Vacri	C.da Capo Croce	42°18'30" N 14°14'27" E	100
5	VS220005	Celenza sul Trigno	Difesa	41°52'27" N 14°34'00" E	96,55
6	VS230021	Montebello sul sangro	Fosso Quercia della Sera	41°58'55" N 14°18'56" E	96,55
7	VS210018	Pennadomo	Fonte Canale	42°00'04" N 14°19'29" E	96,55
8	VS220018	San Salvo	Bosco Mottice	42°01'47" N 14°46'19" E	96,55
9	CH215301	Villamagna	Via Fonte Grande	42°19'24" N 14°13'09" E	96,55
10	CH222401	Lama dei peligni	Colle Cieco	42°11'21" N 14°26'18" E	93,10
11	VS210022	Pollutri	Gavone	42°08'32" N 14°35'20" E	93,10
12	VS220017	San Giovanni Lipioni	Malvò	41°50'01" N 14°33'51" E	93,10
13	CH220020	Torrebruna	Guardiabruna	41°51'18" N 14°31'32" E	93,10
14	CH220021	Torrebruna	Civitella	41°51'36" N 14°32'04" E	93,10
15	VS230018	Torrebruna	Crocelle	42°23'42" N 14°13'44" E	93,10
16	VS230013	Vasto	Vallone Maltempo	42°06'09" N 14°40'59" E	93,10
17	CH210401	Atessa	Selvuccia I	42°04'25" N 14°26'14" E	89,65
18	VS220003	Castelguidone	Crocelle	41°49'16" N 14°30'56" E	89,65
19	VS220026	Liscia	Difesa	41°57'10" N 14°32'47" E	89,65
20	CH224202	San Giovanni Teatino	Via Salara	42°25'28" N 14°09'56" E	89,65
21	CH220401	Atessa	Selvuccia II	42°04'24" N 14°26'14" E	86,20
22	VS220002	Casalbordino	San Gregorio	42°08'48" N 14°34'14" E	86,20
23	CH233301	Palena	Ponte Sarrigone	42°00'04" N 14°19'29" E	86,20
24	CH233601	Poggiofiorito	Fonte Santa Maria	42°14'58" N 14°19'59" E	86,20
25	VS230011	San Buono	Scosta	41°59'22" N 14°36'04" E	86,20
26	VS220030	Villa Santa Maria	Pietragrossa - Pian di Pietra	41°57'37" N 14°21'47" E	86,20
27	VS220001	Archi	Fonte Maggiore - La Montagna	42°04'01" N 14°23'20" E	82,75
28	VS210001	Carpineto Sinello	Colle Mulino	42°00'54" N 14°30'05" E	82,75
29	VS230023	Cupello	Pozzacchio	42°02'25" N 14°39'41" E	82,75
30	CH232101	Gessopalena	Brecciarola	42°04'03" N 14°16'25" E	82,75
31	VS210011	Gissi	Gracilana	42°01'33" N 14°33'38" E	82,75
32	CH213301	Palena	Loc. La Carrera	41°59'04" N 14°09'46" E	82,75
33	VS230027	Pizzoferrato	Fonte Maiorine	41°55'12" N 14°13'53" E	82,75

34	CH213901	Ripa Teatina	C.da Feudo 1	42°20'43" N 14°13'37" E	82,75
35	VS230017	Roccascalegna	Neviera	42°03'46" N 14°18'26" E	82,75
36	VS220014	Roccascalegna	Carrello	42°03'08" N 14°18'49" E	82,75
37	VS210030	Torino di Sangro	Piana di Sodero	42°13'02" N 14°33'36" E	82,75
38	CH221801	Fossacesia	Piano Castello	42°14'04" N 14°31'28" E	79,31
39	CH232301	Guardiagrele	Colle barone	42°10'32" N 14°11'22" E	79,31
40	CH212501	Lanciano	Serre I	42°11'21" N 14°26'18" E	79,31
41	CH212503	Lanciano	Serre II	42°11'25" N 14°26'18" E	79,31
42	CH233002	Orsogna	San Berardino	42°12'58" N 14°16'03" E	79,31
43	CH224301	San Martino Sulla Marrucina	Cave	42°13'19" N 14°13'37" E	79,31
44	CH234701	Taranta Peligna	Valle dei dieci	42°00'49" N 14°11'11" E	79,31
45	VS220023	Vasto	Bottari	42°04'09" N 14°41'56" E	79,31
46	CH215302	Villamagna	Via Piana	42°19'16" N 14°12'35" E	79,31
47	CH231801	Fossacesia	Dietro Cimitero	42°14'41" N 14°29'03" E	77,58
48	CH214901	Torrevicchia Teatina	valle dell'inferno I	42°23'42" N 14°13'44" E	77,58
49	VS210008	Fallo	Aia Antica	41°57'00" N 14°19'17" E	75,86
50	CH212701	Miglianico	Montupoli	42°20'09" N 14°15'51" E	75,86
51	CH233001	Orsogna	San Giacomo	42°13'09" N 14°17'40" E	75,86
52	CH233501	Pennapiedimonte	C.da Colle	42°09'56" N 14°11'57" E	75,86
53	CH234001	Rocca San Giovanni	Frainilo	42°15'16" N 14°28'10" E	75,86
54	VS210028	Scerni	Ripa dei morti	42°06'27" N 14°35'14" E	75,86
55	CH213201	Paglieta	Loc. Ripa	42°10'06" N 14°29'40" E	72,41
56	VS220032	Roccaspinalveti	Le Chiuse	41°55'32" N 14°29'32" E	72,41
57	CH221301	Colledimacine	Fonticelle	41°59'33" N 14°12'05" E	68,96
58	CH211601	Fara San Martino	Tre Valloni	42°06'30" N 14°13'27" E	68,96
59	VS220008	Fraine	San Biagio	41°53'52" N 14°29'25" E	68,96
60	VS220024	Vasto	Lota	42°05'47" N 14°42'16" E	68,96
61	CH230901	Casoli	Coste Martino	42°16'07" N 14°13'11" E	65,51
62	CH224801	Tollo	C.le Ripa Rossa	42°19'28" N 14°18'18" E	65,51
63	CH214902	Torrevicchia Teatina	valle dell'inferno II	42°23'46" N 14°14'00" E	62,06
64	CH232302	Guardiagrele	Brugniti	42°10'43" N 14°11'37" E	58,62
65	VS210015	Montazzoli	Valloni	41°53'33" N 14°25'11" E	37,93
NUOVI INSERIMENTI - CH					
1	CH235102	Chieti	Seab-Scurti	[non pervenute]	----
2	CH235103	Chieti	Dragaggio del ponte	[non pervenute]	----
3	CH23517	Chieti	Madonna del freddo	[non pervenute]	----
4	CH235104	Chieti	Aca s.p.a.	[non pervenute]	----
5	CH235105	Fara Filiorum Petri	San Nicola - C.San Donato	[non pervenute]	----
6	VS230030	San Salvo	Bosco Mottice	[non pervenute]	----

Provincia di L'AQUILA

n.	Scheda ARTA	Comune	Località	Coordinate geografiche (WGS 84)	Indice di pericolosità
1	AQ220013	Cerchio	Fonte Regina	42°02'36" N 13°34'48" E	93,10
2	AQ220056	Capistrello	Trasolero	42°00'24" N 13°22'01" E	86,65
3	AQ230018	Tagliacozzo	Campo Boario	42°04'00" N 13°15'54" E	86,20
4	AQ220015	Collarmele	Vallone	42°04'05" N 13°38'00" E	82,75

5	AQ210004	Roccacasale	Giardino	42°06'58" N 13°06'53" E	82,75
6	AQ220002	Balsorano	Riccoppo	41°49'02" N 13°33'16" E	79,31
7	AQ220041	Ortona dei marsi	Vallone S. Giorgio	42°18'31" N 13°27'49" E	79,31
8	AQ230032	Tagliacozzo	Colonnelle	42°02'18" N 13°17'57" E	79,31
9	AQ230026	L'Aquila	Monte Caticchio - Paganica	42°21'10" N 13°27'11" E	77,58
10	AQ230006	Pettorano sul Gizio	Pietra Cantagallo	41°57'35" N 13°58'11" E	77,58
11	AQ230030	Balsorano	Aringo	41°48'56" N 13°33'16" E	75,86
12	AQ220003	Barete	Arenella	42°26'44" N 13°16'04" E	72,41
13	AQ230023	Monteale	Molinella	13°14'11" N 42°30'50" E	72,41
14	AQ230008	Roccacasale	Giardino	42°05'52" N 13°54'25" E	72,41
15	AQ230014	Carsoli	Colli di Montebove	42°05'24" N 13°10'17" E	68,96
16	AQ220057	Ocre	Cavalletto d'Ocre	42°18'31" N 13°27'49" E	68,96
17	AQ220019	Pescasseroli	La Canala	41°49'36" N 13°48'48" E	68,96
18	AQ230034	L'Aquila	Monte Caticchio - Tempera	42°21'45" N 13°26'30" E	67,24
19	AQ220077	Collelongo	Le Macere	41°53'13" N 13°36'16" E	65,51
20	AQ220022	L'Aquila	La Cona	42°22'14" N 13°24'20" E	65,51
21	AQ220058	Lecce nei Marsi	Costa Frauno - Pan. Togliatto	41°55'57" N 13°40'38" E	65,51
22	AQ220061	Morino	Sabatini	41°51'40" N 13°28'10" E	65,51
23	AQ220064	Pizzoli	Caprareccia	42°25'16" N 13°17'00" E	65,51
24	AQ220071	Villa Santa Lucia Degli Abruzzi	Colle di Pastine	[non pervenute]	65,51
25	AQ220096	Morino	Rendinara	41°50'04" N 13°28'37" E	62,06
26	AQ220095	Morino	Carbenere	41°51'40" N 13°28'10" E	62,06
	AQ220036	Sulmona	Noce Mattei	42°03'12" N 13°57'20" E	62,06
	AQ220011	Castel di Sangro	Le Pretare	41°48'18" N 14°08'12" E	60,34
	AQ220049	Barisciano	Vallone Vilanno	42°20'04" N 13°34'45" E	58,62
	AQ230013	Carsoli	Tufo	42°08'58" N 13°06'13" E	58,62
31	AQ220017	Collepietro	Pozzolana	13°47'16" N 42°12'42" E	58,62
32	AQ230004	Corfinio	Noce della corte	42°07'19" N 13°50'07" E	58,62
33	AQ220016	Corfinio	Querceto	42°07'08" N 13°51'26" E	58,62
34	AQ220050	Anversa degli Abruzzi	Saccorotto	42°00'35" N 13°49'37" E	55,17
35	AQ220099	Campo di Giove	Valle Canna	42°00'38" N 14°01'34" E	55,17
36	AQ220004	Cagnano amiterno	Conca	42°26'44" N 13°12'55" E	51,72
37	AQ220066	Rivisondoli	Costa Verde	41°52'31" N 14°02'20" E	51,72
38	AQ210012	Ortucchio	Strada Vicinale Misola	42°01'29" N 13°44'04" E	
NUOVI INSERIMENTI - AQ					
1	AQ230038	Pescasseroli	Discarica	[non pervenute]	-----
2	AQ230035	Tagliacozzo	Foro Boario	[non pervenute]	-----
3	AQ230036	Tagliacozzo	Termine	[non pervenute]	-----
4	AQ230037	Tagliacozzo	La Cava	[non pervenute]	-----

Provincia di PESCARA

n.	Scheda ARTA	Comune	Località	Coordinate geografiche (WGS 84)	Indice di pericolosità
1	PE220004	Cepagatti	Aurora-Disc. Zampacorta	42°37'45" N 14°10'45" E	100
2	PE230033	Montesilvano	Villa Carmine	42°29'49" N 14°07'01" E	100
3	PE220005	Cappelle sul Tavo	Fiume Tavo	42°28'19" N 14°05'40" E	96,55
4	PE230030	Città Sant'Angelo	Piomba	42°31'48" N 14°04'54" E	96,55
5	PE210001	San Valentino in A. C.	C.da Orte	42°15'56" N 13°57'58" E	93,10

6	PE220007	Penne	Santa Maria Mirabello	42°28'33" N 13°56'42" E	89,65
7	PE210021	Pescara	Fosso Grande	42°28'05" N 14°09'30" E	89,65
8	PE230024	Carpineto della Nora	S.P. per Civitella Casanova	42°20'01" N 13°51'52" E	86,20
9	PE230058	Montebello di Bertona	Colle Croce	42°24'48" N 13°50'52" E	86,20
10	PE230016	Spoltore	Santa Teresa	42°25'18" N 14°09'38" E	86,20
11	PE230043	Villa Celiera	Cretoni	42°22'42" N 13°51'34" E	86,20
12	PE220003	Catignano	C.da Decontra	42°21'47" N 13°57'48" E	82,75
13	PE210008	Nocciano	Prato San Lorenzo	42°19'46" N 13°57'54" E	82,75
14	PE210009	Penne	Colle Freddo	42°28'33" N 13°56'42" E	82,75
15	PE230059	Penne	Colle Freddo	42°28'33" N 13°56'42" E	82,75
16	PE230031	Moscufo	Ripa dei Corvi	42°24'10" N 14°03'02" E	82,75
17	PE210007	Pianella	Morrocino	42°21'44" N 14°02'27" E	81,03
18	PE230057	Cugnoli	Piano Cautolo	42°18'33" N 13°55'38" E	79,31
19	PE210011	Popoli	Quadrelle	42°09'07" N 13°50'13" E	75,86
20	PE230014	Tocco da Casauria	Pareti	42°12'01" N 13°55'23" E	75,86
21	PE230056	Civitella Casanova	Vaizzo	42°22'14" N 13°53'24" E	72,41
22	PE230017	Farindola	Patilli	13°48'56" N 42°26'56" E	72,41
23	PE230011	Manoppello	Ponte Alba	42°17'46" N 14°02'19" E	72,41
24	PE230046	Roccamorice	Colle della Lucertola - Vicenne	42°11'30" N 14°01'28" E	72,41
25	PE230041	Sant' Eufemia a Maiella	Casella	42°07'51" N 14°01'18" E	70,68
26	PE230025	Catignano	C.da Micarone	42°21'48" N 14°00'02" E	68,96
27	PE230028	Città Sant'Angelo	Sant'Agnese	[non pervenute]	68,96
28	PE230053	Roccamorice	il valzo	42°12'51" N 14°01'26" E	68,96
29	PE210014	Popoli	Spineto	42°09'10" N 13°50'19" E	65,51
30	PE210020	Collecervino	Contrada Caparrone	42°28'24" N 14°01'09" E	62,06
31	PE230035	Loreto Aprutino	Gomma	42°27'17" N 13°52'33" E	62,06
32	PE210003	Cugnoli	Colle San Luca	42°17'31" N 13°55'52" E	60,34
33	PE220002	Abbateggio	Fonte Altura	42°12'22" N 14°00'20" E	58,62
34	PE220001	Abbateggio	C.da Cusano - fonte Vecchia	42°13'53" N 14°01'23" E	58,62
35	PE230055	Loreto Aprutino	Gomma	42°27'17" N 13°52'43" E	58,62
36	PE230004	Bolognano	Piano d'orta	42°14'41" N 13°57'48" E	55,17
37	PE230026	Carpineto della Nora	C.da la Fara	42°19'25" N 13°50'53" E	51,72
38	PE230054	Collecervino	Contrada Case Bruciate	42°26'12" N 42°02'46" E	
NUOVI INSERIMENTI - PE					
1	PE230064	Pescara	Via Prati	42°27'52,40" N 14°10'22,71" E	----

Provincia di TERAMO

n.	Scheda ARTA	Comune	Località	Coordinate geografiche (WGS84)	Indice di pericolosità
1	TE220017	Castelli	Villa Rossi	42°30'12" N 13°44'32" E	100
2	TE210018	Castiglione Messer Raimondo	Piane di San Donato	42°32'07" N 13°53'08" E	100
3	TE210019	Giulianova	Colleranese	42°43'20" N 13°57'21" E	100
4	TE230005	Nereto	C.da Vibrata	42°48'28" N 13°48'38" E	96,55
5	TE230013	Roseto degli Abruzzi	Fiume Vomano	42°38'24" N 13°59'25" E	93,10
6	TE210012	Castelli	Villa Rossi	42°30'12" N 13°44'32" E	89,65
7	TE230014	Roseto degli Abruzzi	Coste Lanciano	42°42'25" N 13°55'46" E	86,20

8	TE220018	Teramo	Colleaterrato	42°39'21" N 13°46'16" E	86,20
9	TE220013	Roseto degli Abruzzi	Cortino/Colle Magnone	42°41'27" N 13°59'44" E	84,48
10	TE210006	Roseto degli Abruzzi	Frischia	42°41'28" N 13°58'18" E	82,75
11	TE210016	Tortoreto	Cda Salino	42°47'41" N 13°53'06" E	82,75
12	TE210023	Bellante	Sant'Arcangelo	42°44'59" N 13°47'59" E	79,31
13	TE220001	Teramo	Poggio Cono	42°41'23" N 13°43'54" E	79,31
14	TE210024	Castellalto	Colle Coccu	42°39'15" N 13°50'17" E	75,86
15	TE210020	Campoli	Cesenà	42°44'24" N 13°45'47" E	74,13
16	TE230012	Penna sant'Andrea	Fosso Cretone	42°35'47" N 13°45'20" E	72,41
17	TE230017	Valle Castellana	Fosso di Colle	42°44'13" N 13°29'39" E	72,41
18	TE230004	Arsita	S.P. per Collemesole	42°30'01" N 13°47'14" E	70,68
19	TE210022	Bisenti	Chioviano Alto	42°30'30" N 13°48'50" E	68,96
20	TE210028	Montorio al Vomano	Altavilla	42°35'48" N 13°34'32" E	68,96
21	TE220011	Roseto degli Abruzzi	Colle Quatrino	42°41'28" N 13°59'45" E	68,96
22	TE230016	Valle Castellana	Costa Cavallo	42°44'16" N 13°29'53" E	68,96
23	TE220016	Montorio al Vomano	Paganì	42°34'54" N 13°36'46" E	65,51
24	TE230024	Pietracamela	Collelungo	42°31'59" N 13°33'10" E	65,51
25	TE220006	Controguerra	Coste di Tronto	42°51'31" N 13°48'47" E	63,79
26	TE230023	Atri	Cavallo Morto- SP. dx Vomano	42°37'47" N 13°58'23" E	62,06
27	TE220005	Corropoli	Ravigliano	42°49'38" N 13°51'22" E	62,06
28	TE210027	Isola del Gran Sasso D'Italia	Trembietta	42°31'25" N 13°40'57" E	58,62
NUOVI INSERIMENTI - TE					
1	TE210036	Colonnella	Vecchia discarica	[non pervenute]	-----
2	TE230033	Alba Adriatica	Via Ascolana snc	[non pervenute]	-----
	TE210037	Teramo	La Torre	[non pervenute]	-----
	TE230016	Teramo	Teramo Mare II lotto	[non pervenute]	-----

Fonte: Regione Abruzzo - Servizio Gestione Rifiuti - Ufficio Attività Tecniche. Settembre 2010

Tabella generale discariche dismesse

	SITI reg. da DGR n. 1529/06	NUOVI SITI	TOTALE
CH	65	6	71
AQ	38	4	40
PE	38	1	37
TE	28	4	35
Abruzzo	169	15	184

Fonte: Regione Abruzzo - Servizio Gestione Rifiuti - Ufficio Attività Tecniche. Settembre 2010

GIUNTA REGIONALE

Omissis

DELIBERAZIONE 11.10.2010, n. 778:

“Direttive regionali in materia di comunicazione dei dati riferiti al sistema impiantistico per la gestione dei rifiuti”. Approvazione.

LA GIUNTA REGIONALE

Premesso che la Regione Abruzzo intende affermare politiche ambientali basate sul raggiungimento di obiettivi che assicurino un'efficace protezione della salute e dell'ambiente ed in modo particolare, attraverso una corretta gestione del ciclo integrato dei rifiuti, nel rispetto dei principi e criteri di priorità stabiliti dalla legislazione comunitaria, nazionale e regionale vigenti;

Visto il D.Lgs. 03.04.2006 n. 152 e s.m.i., avente per oggetto: "Norme in materia ambientale", che ha modificato la legislazione ambientale nel settore della gestione dei rifiuti, contenuta nella parte IV "Norme in materia di gestione dei rifiuti e di bonifica dei siti inquinati", che stabilisce che la gestione degli stessi costituisce attività di pubblico interesse, la quale deve assicurare un'elevata protezione dell'ambiente e controlli efficaci, tenendo conto della specificità dei rifiuti pericolosi nonché al fine di preservare le risorse naturali ed in particolare l'art. 189 "Catasto dei rifiuti";

Vista la L.R. 19.12.2007, n. 45 "Norme per la gestione integrata dei rifiuti" e s.m.i., con la quale la Regione Abruzzo ha approvato il Piano Regionale di Gestione dei Rifiuti (PRGR), pubblicata sul *B.U.R.A.* n. 10 Straordinario del 21.12.2007 e che ha abrogato la precedente legislazione regionale in materia di cui alla L.R. 28.04.2000, n. 83 "Testo unico in materia di gestione dei rifiuti contenente l'approvazione del piano regionale dei rifiuti", in particolare l'art. 8 che ha previsto l'istituzione di un Osservatorio Regionale Rifiuti (ORR);

Considerato che l'art. 8, comma 4, lett. a) della L.R. 45/07 e s.m.i., prevede che l'ORR: "adotta in collaborazione con l'ARTA e le Province, nell'ambito del sistema Informativo

Regionale Ambientale SIRA, un progetto di sistema di informatizzazione dedicato alla gestione dei rifiuti in grado di consentire un veloce aggiornamento di tutti i dati statistici a disposizione e l'integrazione tra le informazioni ed i sistemi dei vari enti e soggetti interessati";

Vista la L.R. 29.07.1998, n. 64 e s.m.i. "Istituzione dell'Agenzia Regionale per la Tutela dell'Ambiente (A.R.T.A.), pubblicata nel *B.U.R.A.* del 7.08.1998, n. 17;

Considerato che la Regione Abruzzo ha avviato l'attuazione del nuovo Piano Regionale di Gestione dei Rifiuti di cui alla L.R. 45/07 e s.m.i. che, tra le scelte prioritarie finalizzate alla modernizzazione del sistema regionale di gestione dei rifiuti, ha previsto l'informatizzazione del sistema di comunicazione dei dati riguardanti la gestione integrata dei rifiuti, denominato "CARIREAB" di cui alla D.D. n. DN3/334 del 10.12.2009;

Considerato che il sistema web "CARIREAB" ha l'obiettivo di gestire con efficacia, efficienza e puntualità, il patrimonio informativo del ciclo integrato della gestione rifiuti regionale, in modo da garantire un reale sostegno oltre alle attività di pianificazione e gestione della Giunta Regionale, anche agli Enti Locali interessati (ARTA Abruzzo, OPR, .. etc.), ISPRA - Istituto Superiore per la Protezione e la Ricerca Ambientale e ONR;

Considerato che si pone, anche, l'esigenza di uniformare su tutto il territorio regionale le comunicazioni periodiche dei dati relativi alla gestione dei rifiuti, di provenienza regionale ed extra-regionale, ATO (Ambito Territoriale Ottimale) ed extra-ATO, da parte di titolari di autorizzazioni e/o iscrizioni di attività di gestione dei rifiuti, ai sensi delle diverse normative di settore vigenti, al fine soprattutto di avere un quadro delle conoscenze e statistico completo e trasparente, oltre alla necessità di rendere più efficienti le attività di controllo da parte degli organismi preposti (Province, ARTA, Corpi di polizia ambientale, ..etc), sui flussi di rifiuti movimentati;

Vista la Direttiva 9 aprile 2002 "Indicazioni per la corretta e piena applicazione del regola-

mento comunitario n. 2557/2001 sulle spedizioni di rifiuti ed in relazione al nuovo elenco dei rifiuti”, che prevede la nuova codifica dei rifiuti;

Viste le normative nazionali interessate, relative alle attività di gestione di impianti, nonché di particolari categorie di rifiuti, come di seguito elencate, ancorché in modo non esaustivo:

1. D.M. 8 aprile 2008 e s.m.i., avente per oggetto: “Disciplina dei centri di raccolta dei rifiuti urbani raccolti in modo differenziato – Articolo 183, comma 1, lett. cc) del D.Lgs 152/06”;
2. Decreto Legislativo 13.01.2003, n. 36 e s.m.i., avente per oggetto: “Attuazione della direttiva 1999/31/Ce in materia di discariche di rifiuti”;
3. Decreto Legislativo 18.02.2005, n. 59 avente per oggetto: “Attuazione integrale della direttiva 96/61/Ce relativa alla prevenzione e riduzione integrate dell’inquinamento”;
4. Decreto Legislativo 27.01.1992, n. 99 avente per oggetto: “Attuazione della direttiva 86/278/CEE concernente la protezione dell’ambiente, in particolare del suolo, nell’utilizzazione dei fanghi di depurazione in agricoltura”;
5. Decreto Legislativo 24.06.2003, n. 209 e s.m.i. avente per oggetto: “Attuazione della direttiva 2000/53/Ce relativa ai veicoli fuori uso”;
6. D.P.R. 15.07.2003, n.254 e s.m.i. avente per oggetto: “Regolamento recante disciplina della gestione dei rifiuti sanitari a norma dell’articolo 24 della L. 31 luglio 2002, n.179”;
7. Decreto Legislativo 11.05.2005, n. 133 avente per oggetto: “Attuazione della direttiva 2000/76/Ce in materia di incenerimento dei rifiuti”;
8. Decreto Legislativo 25.07.2005, n. 151 e s.m.i. avente per oggetto: “Sostanze pericolose nelle apparecchiature elettriche ed elettroniche – Rifiuti di apparecchiature elettriche ed elettroniche”;
9. Decreto Legislativo 24.06.2003, n. 182 e

s.m.i. avente per oggetto: “Attuazione della direttiva 2000/59/Ce relativa agli impianti portuali di raccolta per i rifiuti prodotti dalle navi ed i residui del carico”;

10. Decreto Legislativo 29.12.2003, n. 387 avente per oggetto: “Attuazione della direttiva 2001/77/CE relativa alla promozione dell’energia elettrica prodotta da fonti energetiche rinnovabili nel mercato interno dell’elettricità”;
11. D.M. 8 aprile 2008 e s.m.i. avente per oggetto: “Disciplina dei centri di raccolta dei rifiuti urbani raccolti in modo differenziato – Articolo 183, comma 1, lett. cc) del D.Lgs 152/06”;
12. D.M. 17 dicembre 2009 e s.m.i. avente come oggetto: “Istituzione del sistema di controllo della tracciabilità dei rifiuti, ai sensi dell’articolo 189 del decreto legislativo n. 152 del 2006 e dell’articolo 14-bis del decreto-legge n. 78 del 2009 convertito, con modificazioni, dalla legge n. 102 del 2009 ” (SISTR).

Vista la L.R. 16.06.06, n. 17, che disciplina l’applicazione del tributo speciale per il deposito in discarica dei rifiuti solidi, in conformità alle disposizioni di cui all’art. 3, commi da 24 a 40, della L. 28.12.1995, n. 549, che prevede:

- all’art. 9, comma 1, la delega alle Province territorialmente competenti le funzioni concernenti l’accertamento del tributo, l’accertamento e le contestazioni delle violazioni tributarie, nonché il relativo contenzioso amministrativo e l’eventuale rappresentanza in giudizio sia nel contenzioso amministrativo che tributario;
- all’ art. 9, comma 2, che le Province sono tenute ad inviare alla Regione, entro il 31 marzo di ogni anno, una relazione sullo stato di attuazione della presente delega che contenga tutti i dati relativi, alle discariche e agli impianti di incenerimento senza recupero di energia operanti nel territorio provinciale nell’anno precedente, al contenzioso tributario e amministrativo, etc.;

Considerato che la L.R. 45/07 e s.m.i., all'art. 5, comma 1, lett. c), attribuisce alle Province le funzioni di vigilanza e controllo tecnico-amministrativo sulla gestione dei rifiuti;

Considerato che la L.R. 64/98 e s.m.i., attribuisce all'ARTA Abruzzo funzioni di controllo della gestione dei rifiuti (art. 5);

Considerato che il D.Lgs.152/06 e s.m.i., prevede all'art. 212 le funzioni dell'Albo Nazionale Gestori Ambientali;

Vista la DGR n. 1414 del 29.12.2005, con la quale si è stabilita l'assegnazione a ciascuna delle Province abruzzesi, con decorrenza 2006, il conferimento di compiti, funzioni e risorse in materia di gestione dei rifiuti;

Vista la DGR n. 1174 del 26.10.2006, che ha modificato la DGR n. 1414 del 29.12.2005, fissando la decorrenza delle funzioni in materia di gestione dei rifiuti;

Vista la L.R. 45/07 e s.m.i. che prevede:

- all'art. 7, comma 13, che l'Autorità d'Ambito (AdA), è tenuta a fornire alla Provincia tutte le informazioni sulla gestione dei rifiuti per consentirne l'elaborazione e la trasmissione all'ORR, all'ONR, all'ARTA;
- all'art. 64, comma 1 le sanzioni eventualmente applicabili in caso di inadempimenti nell'attuazione di disposizioni regionali (prescrizioni e criteri tecnici), previste dalla stessa legge regionale;

Preso atto delle indicazioni scaturite dalla riunione del 18 luglio 2007, convocata dalla Regione Abruzzo - Servizio Gestione Rifiuti - Osservatorio Regionale Rifiuti (ORR), con nota prot.n 13874/DN3 del 17 luglio 2007 e tenutasi presso la sede del Servizio Gestione Rifiuti, fra gli OPR di Chieti, L'Aquila, Pescara e Teramo, l'ARTA Direzione Regionale - Sezione catasto, il cui verbale è agli atti del Servizio Gestione Rifiuti/ORR ed in cui, tutti i partecipanti, hanno rilevato la necessità di aggiornare e modificare le schede di rilevazione dati al fine di:

- eliminare le problematiche riscontrate dalle attuali schede-tipo "semestrali" di cui alla DGR n. 1399/2006;

- uniformare il sistema di raccolta dati, consentendo di rispondere con efficienza alle richieste di dati e di informazioni da parte dell'APAT;
- semplificare il processo di comunicazione dei dati e delle informazioni;
- organizzare la raccolta dei dati in funzione del sistema web "Catasto Telematico Rifiuti" della Regione Abruzzo.

Preso atto delle risultanze della riunione del 16 gennaio 2008, convocata dalla Regione Abruzzo - Servizio Gestione Rifiuti - Osservatorio Regionale Rifiuti, presso gli uffici di Pescara, fra gli OPR di Chieti, L'Aquila, Pescara e Teramo, l'ARTA Abruzzo - Direzione Centrale, il cui verbale è agli atti del Servizio Gestione Rifiuti/ORR, nella quale i soggetti partecipanti hanno condiviso le nuove schede di rilevazione elaborate dall'ORR e recepite le diverse indicazioni ed osservazioni;

Preso atto della riunione del 24 luglio 2009, convocata dalla Regione Abruzzo - Servizio Gestione Rifiuti - Osservatorio Regionale Rifiuti, presso gli uffici di Pescara, con prot.n. 12984/DR4 del 21.07.2009, con l'ARTA Abruzzo - Direzione Centrale, il cui verbale è agli atti del Servizio Gestione Rifiuti - ORR, nel corso della quale le nuove schede di rilevazione sono state ulteriormente migliorate, tenendo in considerazione che dette schede sono state sperimentate dalla stessa ARTA per la raccolta dei dati riferiti agli anni 2007/2008;

Preso atto degli ulteriori incontri di lavoro e di approfondimento che sono seguiti, al fine di meglio definire i diversi elaborati tecnici riferiti all'impiantistica;

Preso atto che l'ISPRA - Istituto Superiore per la Protezione e la Ricerca Ambientale (ex APAT), ha predisposto l'avvio del "Catasto Nazionale dei Rifiuti", che mette a disposizione di tutti i soggetti coinvolti una serie di strumenti informatici che consentono la trasmissione e la fruizione delle informazioni inerenti i rifiuti ed ha previsto l'erogazione di specifiche attività di formazione al fine di procedere all'addestramento del personale di riferimento dell'APAT e delle ARPA/APPA;

Ritenuto necessario, uniformare e semplificare, le modalità delle comunicazioni periodiche, relative al movimento dei rifiuti di attività di smaltimento e/o recupero, sia quelle da autorizzare/iscrivere che quelle già autorizzate e/o iscritte, ai sensi degli artt. 208, 209, 210, 211, del D.Lgs.152/2006 e s.m.i., con la predisposizione di “Schede tipo” per ogni tipologia di impianto, contenenti i dati essenziali, con cadenza “semestrale”, nelle more della loro opportuna informatizzazione, secondo quanto disposto dal documento denominato “CARIREAB” - Web Application – Catasto Rifiuti Regione Abruzzo, approvato con Determinazione Dirigenziale n. DN3/334 del 10.12.2008;

Ritenuto che gli obblighi di comunicazione “semestrale”, debbano essere prescritti anche ai titolari delle attività agevolate di recupero dei rifiuti, già “iscritti” ai registri provinciali (R.I.P.), ai sensi dell’ex D.Lgs. 22/97 e decreti attuativi, nonché ai sensi degli artt. 214, 215 e 216 del D.Lgs. 152/2006 e s.m.i., invitando le Autorità competenti (Province), a comunicare agli stessi le disposizioni del presente provvedimento;

Ritenuto, altresì, che gli obblighi di comunicazione “semestrale”, debbano essere prescritti anche ai titolari dei “centri di raccolta” comunali ed intercomunali autorizzati dal Comune ai sensi del D.M. 8 aprile 2008 e s.m.i., (successivamente integrato con il D.M. Ambiente 13.5.2009), avente per oggetto: “Disciplina dei centri di raccolta dei rifiuti urbani raccolti in modo differenziato – Articolo 183, comma 1, lett. cc) del D.Lgs 152/06” e s.m.i.;

Ritenuto opportuno revocare la DGR n. 1399 del 29.11.06 avente per oggetto: “L.R. 27 del 09.08.2006 – art. 7, comma 4 - Direttive in materia di comunicazione dei dati riferiti alla gestione dei rifiuti di origine regionale ed extra-regionale”, poiché le nuove disposizioni inerenti la comunicazione dei dati riferiti alla gestione dei rifiuti di origine regionale ed extraregionale sono riformulate con il presente provvedimento;

Ritenuto di approvare i seguenti documenti, come condivisi negli incontri sopra richiamati, parte integrante e sostanziale del presente provvedimento:

- Allegato “Guida alla compilazione dei moduli impiantistica”;
- Scheda Tipo n. 1 “Discariche”;
- Scheda Tipo n. 2 “Stazioni e Centri”;
- Scheda Tipo n. 3 “Piattaforme Recupero”;
- Scheda Tipo n. 4 “Impianti di trattamento BB.DD. e RAEE”;
- Scheda Tipo n. 5 “Impianti di trattamento meccanico biologico aerobico”;
- Scheda Tipo n. 6 “Impianti di compostaggio”;
- Scheda Tipo n. 7 “Impianti di digestione anaerobica”;
- Scheda Tipo n. 8 “Impianti di incenerimento”;
- Scheda Tipo n. 9 “Impianti di recupero energetico”;
- Scheda Tipo n. 10 “Impianti di trattamento chimico-fisico e biologico”;
- Scheda Tipo n. 11 “Impianti di trattamento Veicoli Fuori Uso (VFU)”;
- Scheda Tipo n. 12 “Impianti di trattamento Pneumatici Fuori Uso (PFU)”;
- Scheda Tipo n. 13 “Impianti di gestione PCB”;
- Scheda Tipo n. 14 “Impianti di Rifiuti Speciali (RS) non specificati in elenco”.

Considerato altresì, che la suddetta moduliistica costituisce un utile strumento per la corretta applicazione della L.R. 16.06.2006, n. 17 “Disciplina del tributo speciale per il deposito in discarica dei rifiuti solidi”, per quale si rimanda alle Province il controllo sulla corretta applicazione;

Dato atto che il Servizio Gestione Rifiuti ha espresso parere favorevole in ordine alla regolarità tecnico-amministrativa delle procedure seguite e, altresì, in ordine alla legittimità del presente provvedimento;

Udita la relazione del Componente la Giunta preposto alla Direzione Protezione Civile Am-

biente;

Richiamate le normative di settore vigenti per la gestione dei rifiuti, riferite alle diverse categorie degli stessi ed ai relativi impianti di smaltimento e/o recupero interessati ed in particolare:

- il D.Lgs.152/06 e s.m.i.;
- il D.Lgs. 59/05 e s.m.i.;
- la L.R.45/07 e s.m.i.;
- la L.R. 17/06;

Vista la L.R. 14.09.99, n. 77 recante: “Norme in materia di organizzazione e rapporti di lavoro della Regione Abruzzo”;

A voti unanimi, espressi nelle forme di legge,

DELIBERA

per le motivazioni espresse in narrativa che qui si intendono integralmente riportate e trascritte:

1. di approvare le nuove “Direttive in materia di comunicazione dei dati riferiti all’impiantistica regionale per la gestione dei rifiuti”, costituite dai seguenti documenti, parte integrante e sostanziale del presente provvedimento:

- Allegato “Guida alla compilazione dei moduli impiantistica”;
- Scheda Tipo n. 1 “Discariche”;
- Scheda Tipo n. 2 “Stazioni e Centri”;
- Scheda Tipo n. 3 “Piattaforme Recupero”;
- Scheda Tipo n. 4 “Impianti di trattamento BB.DD. e RAEE”;
- Scheda Tipo n. 5 “Impianti di trattamento meccanico biologico aerobico”;
- Scheda Tipo n. 6 “Impianti di compostaggio”;
- Scheda Tipo n. 7 “Impianti di digestione anaerobica”;
- Scheda Tipo n. 8 “Impianti di incenerimento”;

- Scheda Tipo n. 9 “Impianti di recupero energetico”;
- Scheda Tipo n. 10 “Impianti di trattamento chimico-fisico e biologico”;
- Scheda Tipo n. 11 “Impianti di trattamento Veicoli Fuori Uso (VFU)”;
- Scheda Tipo n. 12 “Impianti di trattamento Pneumatici Fuori Uso (PFU)”;
- Scheda Tipo n. 13 “Impianti di gestione PCB”;
- Scheda Tipo n. 14 “Impianti di Rifiuti Speciali (RS) non specificati in elenco”.

2. di revocare la DGR n. 1399 del 29.11.06 avente per oggetto: “L.R. 27 del 09.08.2006 – art. 7, comma 4 - Direttive in materia di comunicazione dei dati riferiti alla gestione dei rifiuti di origine regionale ed extraregionale”, perché non più rispondente alle modalità di trasmissione delle informazioni degli Enti e altri soggetti interessati, a seguito dell’entrata in vigore delle modifiche normative di settore nonché di nuove disposizioni regionali contenute nella presente deliberazione;
3. di disporre l’obbligo di comunicazione “semestrale” dei rifiuti, gestiti da titolari di autorizzazioni regionali e/o iscrizioni provinciali di gestione dei rifiuti (R.I.P.), rilasciate ai sensi delle normative di settore in vigore, compresi i “centri di raccolta” di cui al D.M. 8 aprile 2008 e s.m.i., secondo le modalità di cui all’Allegato “Guida alla compilazione dei moduli impiantistica” ed alle Schede Tipo, di cui al punto 2);
4. di disporre che in caso di inadempienza alle presenti disposizioni regionali, si applicano le sanzioni ai sensi dell’art. 64 “Sanzioni”, commi 1 e 2 della L.R. 45/07 e s.m.i.;
5. di incaricare il competente Servizio Gestione Rifiuti ad emanare disposizioni attuative della presente deliberazione, anche in relazione al processo di informatizzazione ed evoluzione tecnologica delle modalità di comunicazione dei dati ambientali ed in particolare di quelli riguardanti la gestione dei rifiuti (SISTRI, Catasto Rifiuti Regione Abruzzo

- “CARIREAB”, ARTA/SIRA);
6. di provvedere all’invio del presente provvedimento all’ARTA - Direzione centrale, all’ARTA - Dipartimenti Provinciali, alle Province di Chieti, L’Aquila, Pescara e Teramo, all’Istituto Superiore per la Protezione e la Ricerca Ambientale (ISPRA) - Servizio Rifiuti, all’Albo Gestori Ambientali presso la CCIAA di L’Aquila, al fine di garantire efficaci e periodici controlli sulle attività di gestione dei rifiuti;
 7. di disporre la pubblicazione della presente deliberazione, comprensiva dell’Allegato e delle n. 14 Schede Tipo, di cui al punto 2) della presente deliberazione, nel *Bollettino Ufficiale della Regione Abruzzo (B.U.R.A.)* e nel sito web della Regione Abruzzo – Gestione Rifiuti e Bonifiche.

Segue Allegato



ALLEGATO

MODULI IMPIANTISTICA

Guida alla compilazione

I moduli che seguono devono essere compilati in tutte le loro parti dai soggetti titolari e/o gestori delle seguenti tipologie di impianti per il trattamento, smaltimento e recupero di rifiuti urbani e speciali autorizzati, ai sensi delle normative vigenti di settore o iscritti in procedura semplificata, ai sensi degli artt. 214, 215 e 216 del D.Lgs. 152/06 e s.m.i., nonché i centri di raccolta comunali o intercomunali, autorizzati ai sensi del D.M. 8 aprile 2008 e s.m.i.:

n.	CATEGORIA	TIPOLOGIE IMPIANTI
1.	Discariche	<ul style="list-style-type: none"> • Discarica per rifiuti non pericolosi • Discarica per rifiuti pericolosi • Discarica per rifiuti inerti • Discarica di servizio ad impianto complesso
2.	Stazioni – Centri	<ul style="list-style-type: none"> • Stazione (o centro) di trasferimento (o conferimento) • Stazione ecologica • Centro di raccolta
3.	Piattaforme Recupero (Ecologiche)	<ul style="list-style-type: none"> • Piattaforma di recupero Tipo A • Piattaforma di recupero Tipo B
4.	Impianti di trattamento BB.DD. e RAEE	<ul style="list-style-type: none"> • Impianto di trattamento Beni Durevoli (BB.DD.) e RAEE – domestici e/o non domestici (professionali) • Impianto di trattamento BB. DD. – domestici e/o non domestici (professionali) • Impianto di trattamento RAEE – domestici e/o non domestici (professionali)
5.	Impianti di trattamento meccanico biologico aerobico	<ul style="list-style-type: none"> • Impianto di selezione • Impianto di biostabilizzazione • Impianto di bioessiccazione • Impianto di produzione CDR (qualità normale) • Impianto di produzione CDR-Q (alta qualità)
6.	Impianti di compostaggio	<ul style="list-style-type: none"> • Impianto di produzione compost qualità riconosciuto dal CIC (Consorzio Italiano Compostatori)
7.	Impianti di digestione anaerobica	<ul style="list-style-type: none"> • Impianto di digestione anaerobica
8.	Impianti di incenerimento	<ul style="list-style-type: none"> • Impianto di incenerimento per RU e CDR • Impianto di incenerimento per RS
9.	Impianti di recupero energetico	<ul style="list-style-type: none"> • Impianto di recupero energetico di rifiuti e/o biomasse
10.	Impianti di trattamento chimico-fisico e biologico	<ul style="list-style-type: none"> • Depuratore acque reflue urbane • Depuratore acque reflue industriali • Impianto di trattamento rifiuti

11.	Impianti di trattamento Veicoli Fuori Uso (VFU)	<ul style="list-style-type: none"> • Impianto di trattamento Veicoli Fuori Uso (VFU)
12.	Impianti di trattamento Pneumatici Fuori Uso (PFU)	<ul style="list-style-type: none"> • Impianto di recupero Pneumatici Fuori Uso (PFU) • Impianto di smaltimento Pneumatici Fuori Uso (PFU)
13.	Impianti di gestione PCB	<ul style="list-style-type: none"> • Impianto di gestione PCB
14.	Impianti di Rifiuti Speciali (RS) non specificati in elenco	<ul style="list-style-type: none"> • Impianto di RS

Le dichiarazioni dei dati, per ogni tipologie di impianto di cui alla tabella precedente, devono essere effettuate con cadenza "semestrale", entro e non oltre il mese successivo del semestre di riferimento, in particolare:

- **PER OGNI SCHEDA TIPO:** Il Modulo A "Scheda anagrafica" deve essere compilato dal gestore e/o titolare in tutte le sue parti indipendentemente dalla tipologia di impianto, entro il secondo semestre di ogni anno (ovvero entro il 31 dicembre di ogni anno);
- La **SCHEDA TIPO n. 1** deve essere compilata dal titolare e/o gestore di una tipologia di impianto appartenente alla categoria n.1 "Discariche", di cui alla tabella precedente, nel seguente modo: il modulo B "Discariche", alla fine dell'anno, ovvero ogni secondo semestre dell'anno; i moduli B1 "Conferimenti e Tributo Speciale" suddivisi per trimestre, ogni semestre dell'anno (due trimestri per semestre);
- La **SCHEDA TIPO n. 2** deve essere compilata dal titolare e/o gestore di una tipologia di impianto appartenente alla categoria n. 2 "Stazioni - Centri" di cui alla tabella precedente, nel seguente modo: il modulo C "Stazioni - Centri" alla fine dell'anno, ovvero ogni secondo semestre dell'anno; i moduli C1 "Input/Output Stazioni", suddivisi per trimestre, ogni semestre dell'anno (due trimestri per semestre);
- La **SCHEDA TIPO n. 3** deve essere compilata dal titolare e/o gestore di una tipologia di impianto appartenente alla categoria n.3 "Piattaforme Recupero" di cui alla tabella precedente, nel seguente modo: il modulo D "Piattaforme Recupero" alla fine dell'anno, ovvero ogni secondo semestre dell'anno; i moduli D1 "Input/Output Piattaforme", suddivisi per trimestre, ogni semestre dell'anno (due trimestri per semestre);
- La **SCHEDA TIPO n. 4** deve essere compilata dal titolare e/o gestore di una tipologia di impianto appartenente alla categoria n. 4 "Impianti di trattamento BB.DD. e RAEE" di cui alla tabella precedente, nel seguente modo: il modulo E "Impianti di trattamento BB.DD. e RAEE" alla fine dell'anno, ovvero ogni secondo semestre dell'anno; i moduli E1 "Input/Output Impianti di trattamento BB.DD. e RAEE", suddivisi per trimestre, ogni semestre dell'anno (due trimestri per semestre);
- La **SCHEDA TIPO n. 5** deve essere compilata dal titolare e/o gestore di una tipologia di impianto appartenente alla categoria n. 5 "Impianti di trattamento meccanico biologico aerobico" di cui alla tabella precedente, nel seguente modo: il modulo F "Impianti di trattamento meccanico biologico aerobico" alla fine dell'anno, ovvero ogni secondo semestre dell'anno; i moduli F1 "Input/Output Impianti di trattamento meccanico biologico aerobico" suddivisi per trimestre, ogni semestre dell'anno (due trimestri per semestre);
- La **SCHEDA TIPO n. 6** deve essere compilata dal titolare e/o gestore di una tipologia di impianto appartenente alla categoria n. 6 "Impianti di compostaggio" di cui alla tabella precedente, nel seguente modo: il modulo G "Impianti di compostaggio" alla fine dell'anno, ovvero ogni secondo semestre



dell'anno; i moduli **G1** "Input/Output Impianti di compostaggio" suddivisi per trimestre, ogni semestre dell'anno (due trimestri per semestre);

- La **SCHEDA TIPO n. 7** deve essere compilata dal titolare e/o gestore di una tipologia di impianto appartenente alla categoria n. 7 "Impianti di digestione anaerobica" di cui alla tabella precedente, nel seguente modo: il modulo **H** "Impianti di digestione anaerobica" alla fine dell'anno, ovvero ogni secondo semestre dell'anno; i moduli **HI** "Input/Output Impianti di digestione anaerobica" suddivisi per trimestre, ogni semestre dell'anno (due trimestri per semestre);
- La **SCHEDA TIPO n. 8** deve essere compilata dal titolare e/o gestore di una tipologia di impianto appartenente alla categoria n. 8 "Impianti di incenerimento" di cui alla tabella precedente, nel seguente modo: il modulo **I** "Impianti di incenerimento" alla fine dell'anno, ovvero ogni secondo semestre dell'anno; i moduli **II** "Input/Output Impianti di incenerimento" suddivisi per trimestre, ogni semestre dell'anno (due trimestri per semestre);
- La **SCHEDA TIPO n. 9** deve essere compilata dal titolare e/o gestore di una tipologia di impianto appartenente alla categoria n. 9 "Impianti di recupero energetico" di cui alla tabella precedente, nel seguente modo: il modulo **L** "Impianti di recupero energetico" alla fine dell'anno, ovvero ogni secondo semestre dell'anno; i moduli **L1** "Input/Output Impianti di recupero energetico" suddivisi per trimestre, ogni semestre dell'anno (due trimestri per semestre);
- La **SCHEDA TIPO n. 10** deve essere compilata dal titolare e/o gestore di una tipologia di impianto appartenente alla categoria n.10 "Impianti di trattamento chimico-fisico e biologico" di cui alla tabella precedente, nel seguente modo: il modulo **M** "Impianti di trattamento chimico-fisico e biologico" alla fine dell'anno, ovvero ogni secondo semestre dell'anno; i moduli **MI** "Input/Output Impianti di trattamento chimico-fisico e biologico" suddivisi per trimestre, ogni semestre dell'anno (due trimestri per semestre);
- La **SCHEDA TIPO n. 11** deve essere compilata dal titolare e/o gestore di una tipologia di impianto appartenente alla categoria n.11 "Impianti di trattamento Veicoli Fuori Uso (VFU)" di cui alla tabella precedente, nel seguente modo: il modulo **N** "Impianti di trattamento Veicoli Fuori Uso (VFU)" alla fine dell'anno, ovvero ogni secondo semestre dell'anno; i moduli **NI** "Input/Output Impianti di trattamento Veicoli Fuori Uso (VFU)" suddivisi per trimestre, ogni semestre dell'anno (due trimestri per semestre);
- La **SCHEDA TIPO n. 12** deve essere compilata dal titolare e/o gestore di una tipologia di impianto appartenente alla categoria n.12 "Impianti di trattamento Pneumatici Fuori Uso (PFU)" di cui alla tabella precedente, nel seguente modo: il modulo **O** "Impianti di trattamento Pneumatici Fuori Uso (PFU)" alla fine dell'anno, ovvero ogni secondo semestre dell'anno; i moduli **O1** "Input/Output Impianti di trattamento Pneumatici Fuori Uso (PFU)" suddivisi per trimestre, ogni semestre dell'anno (due trimestri per semestre);
- La **SCHEDA TIPO n. 13** deve essere compilata dal titolare e/o gestore di una tipologia di impianto appartenente alla categoria n.13 "Impianti di gestione PCB" di cui alla tabella precedente, nel seguente modo: il modulo **P** "Impianti di gestione PCB" alla fine dell'anno, ovvero ogni secondo semestre dell'anno; i moduli **P1** "Input/Output Impianti di gestione PCB" suddivisi per trimestre, ogni semestre dell'anno (due trimestri per semestre);
- La **SCHEDA TIPO n. 14** deve essere compilata dal titolare e/o gestore di una tipologia di impianto appartenente alla categoria n.14 "Impianti di RS non specificati in elenco" di cui alla tabella precedente, nel seguente modo: il modulo **Q** "Impianti di RS" alla fine dell'anno, ovvero ogni secondo

semestre dell'anno; i moduli Q1 "Input/Output Impianti di RS" suddivisi per trimestre, ogni semestre dell'anno (due trimestri per semestre).

I suddetti Allegati sono trasmessi, via e-mail, preferibilmente con la PEC (Posta Elettronica Certificata), all'ARTA - Direzione Centrale ed all'ARTA - Dipartimento Provinciale territorialmente competente, all'Osservatorio Regionale Rifiuti (ORR) ed all'Osservatorio Provinciale Rifiuti (OPR) territorialmente competente, nelle more dell'adozione del Sistema informatico denominato "CARIREAB - Modulo 2", che consentirà ai soggetti titolari e/o gestori degli impianti di effettuare le comunicazioni di loro competenza via web.

MODULO A: SCHEDA ANAGRAFICA		
A1: Ubicazione impianto		
CAMPO	DESCRIZIONE	
1	Tipologia impianto	<p>Specificare il tipo di impianto tra le seguenti voci:</p> <ul style="list-style-type: none"> a) Discarica per rifiuti non pericolosi b) Discarica per rifiuti pericolosi c) Discarica per rifiuti inerti d) Discarica di servizio ad impianto complesso e) Piattaforma di recupero Tipo A f) Piattaforma di recupero Tipo B g) Impianto di trattamento Beni Durevoli (BB.DD.) e RAEE – domestici e/o non domestici (professionali) h) Impianto di trattamento BB. DD. – domestici e/o non domestici (professionali) i) Impianto di trattamento RAEE – domestici e/o non domestici (professionali) j) Stazione (o centro) di trasferta (o conferimento) k) Stazione ecologica – Centro di raccolta l) Impianto di trattamento meccanico biologico aerobico specificando il tipo di impianto tra: <ul style="list-style-type: none"> ▪ Impianto di selezione ▪ Impianto di biostabilizzazione ▪ Impianto di bioessiccazione ▪ Impianto di produzione CDR (qualità normale) ▪ Impianto di produzione CDR-Q (alta qualità) m) Impianto di produzione compost qualità riconosciuto dal CIC (Consorzio Italiano Compostatori) n) Impianto di digestione anaerobica o) Impianto di incenerimento per RU e CDR p) Impianto di incenerimento per RS q) Impianto di recupero energetico di rifiuti e/o biomasse r) Impianto di trattamento chimico-fisico e biologico specificando il tipo di impianto tra: <ul style="list-style-type: none"> ▪ Depuratore acque reflue urbane ▪ Depuratore acque reflue industriali ▪ Impianto di trattamento rifiuti s) Impianto di trattamento dei veicoli fuori uso (VFU) specificando il tipo d'impianto tra: <ul style="list-style-type: none"> ▪ Autodemolitore ▪ Rottamatore ▪ Frantumatore t) Impianto di recupero e/o smaltimento pneumatici fuori uso (PFU) u) Impianto di gestione PCB v) Altro (specificare)
2	Latitudine sede operativa (WGS 84)	Indicare la latitudine in gradi, primi e secondi. Esempio: 42°14'29,94". Rilevazione GPS o da Google Earth, indicando la descrizione del punto rilevato (ingresso impianto, centro impianto, angolo fabbricato, ecc.)
3	Longitudine sede operativa (WGS 84)	Indicare la longitudine in gradi, primi e secondi. Esempio: 13°52'18,58". Rilevazione GPS o da Google Earth, indicando la descrizione del punto rilevato (ingresso impianto, centro impianto, angolo fabbricato, ecc.)
4	Data attivazione	Indicare la data in cui è iniziata l'operatività dell'impianto.
5	Area impianto	Indicare in mq. l'area lorda occupata dall'intero impianto.

6	Stato operativo	Indicare lo stato operativo attuale tra le seguenti voci: a) In esercizio b) Non in esercizio c) In fase di collaudo d) In fase di adeguamento e) Dismessa (cessata attività) f) In attesa dell'autorizzazione all'esercizio.
7	Bacino di appartenenza	Inserire l'ATO (ai sensi del PRGR vigente) e/o Consorzio di appartenenza
8	N.C.T. del Comune di	Specificare il Comune
9	Certificazioni di qualità	Inserire gli estremi di eventuali certificazioni possedute: ISO 9000-VISION 2000, ISO 14000, EMAS, etc.

A2: Anagrafica Titolare/Gestore

CAMPO		DESCRIZIONE
1	Azienda	Inserire la Ragione Sociale dell'azienda titolare (o gestore) dell'impianto
2	Partita IVA	Inserire la partita IVA dell'azienda titolare
3	Codice Fiscale	Se si tratta di una ditta individuale specificare il codice fiscale
4	Codice ISTAT	Specificare il codice ISTAT relativo all'attività svolta dall'azienda
5	Nr. iscrizione CCIA	Indicare il nr. di iscrizione alla Camera di Commercio Industria Artigianato
6	Indirizzo Sede Legale	Indicare l'indirizzo della sede legale dell'azienda titolare (o gestore)
7	Comune	Indicare il comune di residenza della sede legale dell'azienda
8	Provincia	Indicare la Provincia (per esteso) della sede legale
9	Legale Rappresentante	Indicare il Legale Rappresentante (Nome e Cognome) dell'Azienda
10	Codice Fiscale	Inserire il codice fiscale del legale rappresentante
11	Telefono	Inserire il/i recapito/i telefonici dell'azienda dove è possibile contattarla. es. 0861331411 - 434.
12	Cellulare	Indicare il numero di cellulare del Legale Rappresentante e/o di un valido referente
13	Sito web	Inserire l'indirizzo del sito web es. http://www.indirizzomiosito.it
14	Nr. Iscrizione Albo Gestori Ambientale	Indicare il nr. di iscrizione all'Albo Gestori Ambientale Regionale dell'Azienda gestore
15	Responsabile Tecnico	Indicare il Responsabile Tecnico (Nome e Cognome) dell'Azienda gestore

A3: Regime Autorizzatorio

CAMPO		DESCRIZIONE
1	Estremi autorizzazione	Indicare l'estremo dell'autorizzazione (es. DF3/71 del 05/07/2005).
2	Durata (in anni)	Specificare la durata dell'autorizzazione: es. 3 mesi, 6 mesi, 1 anno, 5 anni.
3	Scadenza autorizzazione	Indicare la data di scadenza dell'autorizzazione.

MODULO B: DISCARICHE

CAMPO		DESCRIZIONE
1	Discarica	Specificare il tipo di discarica, (con la sede operativa), tra le seguenti voci: a) Discarica per rifiuti non pericolosi b) Discarica per rifiuti pericolosi



		c) Discarica per rifiuti inerti d) Discarica di servizio ad impianto complesso
2	Anno di riferimento	Specificare l'anno di riferimento dati (2010,2011,....)
3	Volumetria autorizzata (mc)	Indicare (in mc.) la volumetria autorizzata comprensiva degli ampliamenti realizzati.
4	Ampliamento (mc)	Inserire (in mc.) gli ampliamenti realizzati nell'anno.
5	Gestione attività	Conto proprio o conto terzi
6	Giorni di funzionamento	Indicare i giorni nell'anno di funzionamento dell'impianto di discarica (escluso i giorni festivi). Es. 360
7	Giorni di manutenzione ordinaria	Indicare i giorni nell'anno che sono stati dedicati alla manutenzione ordinaria dell'impianto di discarica. Es. 23
8	Conferimenti	Indicare i conferenti pubblici (comuni) e privati (ditte private) che hanno conferito nell'impianto per almeno 1 giorno nell'arco dell'anno.
9	Capacità residua (mc)	Indicare (in mc.) la volumetria residua dell'impianto di discarica al 31/12.
10	(Ditta) smaltimento percolato	Inserire la Ragione Sociale dell'azienda che si occupa dello smaltimento del percolato
11	Data affidamento del servizio	Inserire la data di affidamento del servizio smaltimento percolato alla ditta che si occupa dello smaltimento percolato.
12	Trattamento RUI	Indicare eventualmente, le fasi di trattamento dei rifiuti urbani indifferenziati prima dello smaltimento.
13	Produzione Biogas (Nmc/a)	Indicare solo ed esclusivamente i Nm3/a recuperati e convertiti in energia elettrica o termica.
14	Tipo recupero captazione biogas	Indicare il tipo di recupero per la captazione del biogas: torcia, autotrazione,....
15	Recupero energetico	Seleziona tra: Termico, Elettrico, misto. Selezionare misto nel caso in cui il tipo di recupero tra termico ed energetico non è distinguibile.
16	Energia prodotta (Mwh/a)	Indicare l'energia prodotta nell'anno mediante recupero energetico in MWh/a
17	Energia ceduta (Mwh/a)	Indicare l'energia ceduta nell'anno in MWh/a ai fornitori di energia.
18	Destinazione energia ceduta	Indicare la destinazione dell'energia ceduta. Es. ENEL, Teleriscaldamento Comune di ...
19	Costo gestione discarica (Euro/a)	Indicare il costo gestionale (in Euro) dell'impianto nell'anno. Es. 50000,00 Euro
20	Quantità percolato (t/a)	Indicare la quantità di percolato in (t/a) smaltita nell'anno. Es. 1900,54
21	Quantità totale smaltita (t/a)	Indicare la quantità totale di rifiuti in (t/a) smaltita presso la discarica nell'anno, e non quella in ingresso all'impianto in presenza di un impianto di selezione a monte.
22	Quantità smaltita comuni (t/a)	Indicare la quantità di rifiuti smaltita dai comuni in (t/a) presso l'impianto nell'anno.
23	Quantità smaltita privati (t/a)	Indicare, se presente, la quantità di rifiuti smaltita nell'anno dalle imprese private in (t/a) presso l'impianto di smaltimento.
24	Rifiuti urbani smaltiti (t/a)	Indicare la quantità totale dei rifiuti urbani smaltiti in discarica per rifiuti non pericolosi in t/a.



25	Fanghi (190805) smaltiti (t/a)	Indicare la quantità dei fanghi (190805) smaltiti in discarica per rifiuti non pericolosi in t/a.
26	CER (190503+191212) smaltiti (t/a)	Indicare la quantità dei rifiuti (190503 + 191212) smaltiti in discarica per rifiuti non pericolosi in t/a.
27	CER (191210) smaltiti (t/a)	Indicare la quantità dei rifiuti (191210) smaltiti in discarica per rifiuti non pericolosi in t/a.
28	CER (170605) smaltiti (t/a)	Indicare la quantità dei rifiuti (170605) smaltiti in discarica per rifiuti pericolosi in t/a.
29	Altri Rifiuti Speciali smaltiti (t/a)	Indicare la quantità dei rifiuti speciali non specificati altrimenti smaltiti in discarica in t/a.
30	Presentazione Piano Adeguamento	Indicare se il Piano di adeguamento ai sensi del D.Lgs. 36/2003, è stato o meno presentato.

MODULO BI - CONFERIMENTI NEL TRIBUTO SPECIALE	
CAMPO	DESCRIZIONE
1	Conferente (ovvero provenienza) Indicare il soggetto conferente (Comune, ragione sociale società con sede operativa, etc.) oppure l'impianto di trattamento da cui proviene. Indicare se proviene da: ATO, Extra ATO, oppure Extra Regione.
2	CER conferito Indicare il CER conferito dal soggetto conferente facendo riferimento all'elenco dei CER di cui all'allegato n. D alla Parte Quarta del D. Lgs. n. 152 del 03/04/2006.
3	Periodo di conferimento Se si tratta di un comune conferente, specificare, se necessario, il periodo del conferimento (dal ___/___/___ al ___/___/___).
4	Conferimenti trimestre (t/m) Per ogni mese del trimestre di riferimento indicare la quantità conferita in t riferita alla provenienza e al CER della riga di riferimento.
5	TOTALE Inserire il totale conferito nel trimestre del CER di riferimento. [A]
6	Tariffa conferimento (Euro/t) Se si tratta di un Comune conferente, indicare la tariffa di conferimento in Euro/t, al netto del ristoro ambientale e dell'ecotassa (tributo speciale). [B]
7	Ristoro ambientale (Euro/t) Se si tratta di un Comune conferente, indicare il ristoro ambientale in Euro/t. [C]
8	Ecotassa (Euro/t) Se si tratta di un Comune conferente, indicare il tributo speciale applicato al Comune in Euro/t. [D]
9	TOTALE (compreso IVA) Se si tratta di un Comune conferente, indicare l'importo totale versato compreso IVA per il CER specificato, calcolato nel seguente modo: [E]=[A]* ([B]+[C]+[D]).
10	TOTALE tributo speciale versato Indicare il totale del tributo versato relativo al comune conferente per il CER di riferimento della colonna "CER conferito", calcolato come [F]=[A]*[D]
11	Capacità residua al ___/___/___ (mc) Indicare la capacità residua della discarica alla fine del trimestre di riferimento.



MODULO C: STAZIONI - CENTRI	
CAMPO	DESCRIZIONE
1	Stazione - Centro Indicare l'impianto (tra Stazione (o centro) di trasfereza (o conferimento), Stazione ecologica (ecocentro) o Centro di raccolta) con il Comune di Ubicazione.
2	Gestione attività Indicare se la gestione della stazione è conto proprio o conto terzi.
3	Orario apertura al pubblico Indicare i giorni e le ore della settimana di apertura al pubblico della stazione.
4	Sistema di ecofiscalità (ECOCARD) Indicare "ATTIVO" se è approvato il sistema di fiscalità ecologica (premierità), denominato ECOCARD, per i cittadini che avviano il riciclo dei rifiuti usufruendo della stazione ecologica, ai sensi della DGR n. 318 del 29.06.09. Altrimenti indicare "NON ATTIVO".
5	Pavimentazione aree operative Indicare il genere di pavimentazione (cemento , asfalto.. etc.) che ospita i contenitori.
6	Contenitori Indicare la tipologia ed il numero dei contenitori che possiede la stazione ecologica: a) Container b) Bidoni c) Cassoni d) altro (specificare)
7	Altezza recinzione perimetrale Specificare l'altezza della recinzione
8	Descrizione materiali in entrata Indicare i CER delle frazioni omogenee ammesse in entrata alla stazione ecologica: carta e cartone, plastica, vetro etc...
9	Quantità materiali in entrata (t/a) Indicare la quantità totale in tonnellate dei materiali in entrata presso la stazione nell'anno
10	Nr. conferenti Indicare il numero dei soggetti che hanno conferito presso la Stazione (Ecologica) nell'anno
11	Descrizione buone pratiche ambientali Descrivere eventuali buone pratiche ambientali divulgate dal gestore della SE e/o CR: collaborazione con gruppi di cittadini volontari per la divulgazione di buone pratiche ambientali; visite guidate alla SE e/o CR e ad attività di informazione ed educazione ambientale in collaborazione con scolaresche, associazioni di volontariato, dei consumatori,etc.; opuscolo informativo per l'utilizzo della SE e/o CR; altro.

MODULO C1: INPUT/OUTPUT STAZIONI	
C1.1: Input	
CAMPO	DESCRIZIONE
1	Conferenti (ovvero provenienza) Indicare il soggetto conferente (Comune, ragione sociale società con sede operativa, etc.) oppure l'impianto di trattamento da cui proviene. Per i soggetti privati indicare "Nr. Privati" che hanno conferito nel mese di riferimento nel campo Conferente e specificare nei conferimenti la q.tà mensile complessiva conferita.
2	CER conferito Indicare il CER conferito dal soggetto conferente facendo riferimento all'elenco dei CER di cui all'allegato n. D alla Parte Quarta del D. Lgs. n. 152 del 03/04/2006.
3	Conferimenti trimestre (t/m) Per ogni mese specificare la quantità conferita in t riferita alla provenienza e al CER della riga di riferimento.
4	TOTALE Indicare il totale dei quantitativi del CER conferito in tonnellate nel trimestre di riferimento. (totale dei 3 quantitativi specificati per ogni mese.)
C1.2: Output	
CAMPO	DESCRIZIONE
1	CER Indicare il CER in output dalla stazione.



2	Impianto di destinazione	Indicare l'impianto di destinazione (Ragione Sociale) del CER.
3	Attività di trattamento/recupero	Specificare l'attività di trattamento/recupero effettuato nell'impianto di destinazione (R1..R13, D1..D15)


MODULO D: PIATTAFORME		
CAMPO	DESCRIZIONE	
1	Piattaforma	Specificare il tipo di impianto tra le seguenti voci: a) Piattaforma di recupero tipo A b) Piattaforma di recupero tipo B
2	Anno riferimento dichiarazione dati	Specificare l'anno di riferimento dati (2006,2007,....)
3	Gestione attività	Conto proprio o conto terzi
4	Descrizione rifiuti in entrata	Descrivere la tipologia del rifiuto proveniente da RD in entrata indicando il CER con una breve descrizione (v. Elenco CER in fondo). Es. Carta e cartone (200101); Vetro (200102).
5	Quantità in entrata (t/a)	Indicare la quantità totale (t/a) dei materiali in entrata descritti nel campo precedente.
6	Descrizione rifiuti in uscita	Descrivere la tipologia del rifiuto trattato in uscita indicando il CER con una breve descrizione.
7	Quantità in uscita (t/a)	Indicare la quantità totale (t/a) dei materiali in uscita descritti nel campo precedente.
8	Fasi del trattamento	Descrivere le fasi del trattamento che i materiali in entrata subiscono.
9	Comuni conferenti	Indicare i comuni che conferiscono materiale proveniente da RD presso la piattaforma.
10	Costo di gestione impianto	Indicare l'importo totale (Euro) della spesa di gestione dell'impianto in esame.
11	Recupero energetico	Seleziona tra: Termico, Elettrico, misto. Selezionare misto nel caso in cui il tipo di recupero tra termico ed energetico non è distinguibile.
12	Energia prodotta (MW h/a)	Indicare l'energia prodotta nell'anno mediante recupero energetico in MW h/a
13	Energia ceduta (MW h/a)	Indicare l'energia ceduta nell'anno mediante recupero energetico in MW h/a
14	Destinazione energia ceduta	Indicare la destinazione dell'energia ceduta. Es. ENEL, Teleriscaldamento Comune di ...

MODULO DI INPUT/OUTPUT PIATTAFORME RECUPERO		
D1.1: Input		
CAMPO	DESCRIZIONE	
1	Conferente (ovvero)	Indicare il soggetto conferente con la sede operativa (Ente pubblico, ragione sociale impresa con sede operativa) oppure l'impianto di trattamento da cui proviene. Indicare se proviene da: ATO, Extra ATO, oppure Extra Regione.



	provenienza)	
2	CER conferito	Indicare il CER conferito dal soggetto conferente facendo riferimento all'elenco dei CER di cui all'allegato n. D alla Parte Quarta del D. Lgs. n. 152 del 03/04/2006.
3	Conferimenti trimestre (t/m)	Per ogni mese specificare la quantità conferita in t riferita alla provenienza e al CER della riga di riferimento.
4	TOTALE	Indicare il totale dei quantitativi del CER conferito in tonnellate nel trimestre di riferimento. (totale dei 3 quantitativi specificati per ogni mese).
5	Tariffa (Eu/t)	Indicare, se il conferente è un Ente Pubblico, la tariffa unitaria (compresa IVA) praticata dal gestore dell'impianto per il CER conferito.
6	Importo versato (Eu/t)	Indicare l'importo totale versato dal soggetto conferente in relazione al quantitativo trimestrale (t) del CER conferito. [Importo versato = TOTALE*Tariffa].
7	Operazione di recupero	Indicare l'operazione di recupero del CER conferito (R1..R13)
D1.2: Output		
CAMPO		DESCRIZIONE
1	CER	Indicare il CER in uscita dall'impianto.
2	Destinazione trimestre (t/m)	Per ogni mese specificare la quantità in uscita dall'impianto (in t/m) riferita al CER della riga di riferimento.
3	Tariffa (Eu/t)	Indicare la tariffa unitaria (compresa IVA) di versamento (nel caso dello smaltimento finale), oppure di vendita (nel caso di vendita del materiale), praticata dal soggetto gestore per il CER in uscita.
4	Importo (Eu/t)	Indicare l'importo totale versato (nel caso dello smaltimento finale), oppure riscosso (nel caso di vendita del materiale) dal soggetto gestore in relazione al quantitativo trimestrale (t) del CER in uscita. [Importo = TOTALE*Tariffa]
5	Impianto di destinazione	Indicare l'impianto di destinazione (Ragione Sociale) del CER o materia prima secondaria.
6	Operazione destinazione finale	Indicare l'operazione di smaltimento/recupero del CER in uscita a destinazione tra: R2-R9, R11-R13, D3-D7, D14, D15.

MODULO E: IMPIANTI DI TRATTAMENTO BB.DD. E RAEE		
CAMPO		DESCRIZIONE
1	Tipologia impianto	Specificare il tipo di impianto tra le seguenti voci: a) Impianto di trattamento beni durevoli (BB.DD.) e RAEE - domestici e/o non domestici (professionali) b) Impianto di trattamento BB. DD. - domestici e/o non domestici (professionali) c) Impianto di trattamento RAEE - domestici e/o non domestici (professionali)
2	Anno riferimento dichiarazione dati	Specificare l'anno di riferimento dati (2006,2007,...)
3	Gestione attività	Conto proprio o conto terzi
4	Descrizione rifiuti in entrata	Descrivere la tipologia del rifiuto proveniente da RD in entrata indicando il CER. Es. Domestici: 200121, 200123, 200135, 200136 Non domestici: 160210, 160211, 160213, 160214, 160215, 160216 solo se di provenienza comunale.
5	Quantità BB.DD. bianchi (t/a)	Inserire la q.tà (t/a) di rifiuti cosiddetti bianchi: lavatrici, elettrodomestici, frigoriferi..etc.
6	Nr. BB.DD. bianchi	Indicare il numero delle unità dei BB.DD. Bianchi specificati in peso nel campo precedente
7	Quantità BB.DD. grigi (t/a)	Inserire la q.tà (t/a) di rifiuti cosiddetti grigi: computer, monitor, stampanti, scanner..etc.



8	Nr. BB.DD. grigi	Indicare il numero delle unità dei BB.DD. grigi specificati in peso nel campo precedente
9	Fasi del trattamento	descrivere le fasi del trattamento che i materiali in entrata subiscono.
10	Descrizione rifiuti in uscita	Descrivere la tipologia del rifiuto trattato in uscita indicando il CER con una breve descrizione.
11	Quantità in uscita (t/a)	Indicare la quantità totale (t/a) dei materiali in uscita descritti nel campo precedente.
12	Comuni conferenti	Indicare i comuni che conferiscono materiale proveniente da RD presso l'impianto di trattamento.
13	Costo di gestione impianto	Indicare l'importo totale (Euro) della spesa di gestione dell'impianto in esame.

MODULO E1: INPUT/OUTPUT IMPIANTO TRATTAMENTO BB.DD.E		
RATE		
E1.1: Input		
CAMPO	DESCRIZIONE	
1	Conferente (ovvero provenienza)	Indicare il soggetto conferente (Comune, ragione sociale società con sede operativa, etc.) oppure l'impianto di trattamento da cui proviene. Indicare se proviene da: ATO, Extra ATO, oppure Extra Regione. Se si tratta di soggetti privati indicare "Privati" nel campo Conferente e specificare nei conferimenti la q.tà mensile complessiva conferita dai soggetti privati.
2	CER conferito	Indicare il CER conferito dal soggetto conferente facendo riferimento all'elenco dei CER di cui all'allegato n. D alla Parte Quarta del D. Lgs. n. 152 del 03/04/2006.
3	Conferimenti trimestre (t/m)	Per ogni mese specificare la quantità conferita in t riferita alla provenienza e al CER della riga di riferimento.
4	TOTALE	Indicare il totale dei quantitativi del CER conferito in tonnellate nel trimestre di riferimento. (totale dei 3 quantitativi specificati per ogni mese).
5	Tariffa (Eu/t)	Indicare la tariffa unitaria (compresa IVA) praticata dal gestore dell'impianto per il CER conferito.
6	Importo versato (Eu/t)	Indicare l'importo totale versato dal soggetto conferente in relazione al quantitativo trimestrale (t) del CER conferito. [Importo versato = TOTALE*Tariffa].
7	Operazione di trattamento	Indicare l'operazione di smaltimento/recupero del CER conferito (R1..R13, D1..D15).
E1.2: Output		
CAMPO	DESCRIZIONE	
1	CER e/o materia prima secondaria	Indicare il CER o materia prima secondaria in uscita dall'impianto.
2	Destinazione trimestre (t/m)	Per ogni mese specificare la quantità in uscita dall'impianto (in t/m) riferita al CER della riga di riferimento.
3	Tariffa (Eu/t)	Se si tratta di un impianto pubblico, indicare la tariffa unitaria (compresa IVA) di versamento (nel caso dello smaltimento finale), oppure di vendita (nel caso di vendita del materiale), praticata dal soggetto gestore per il CER in uscita.
4	Importo (Eu/t)	Indicare l'importo totale versato (nel caso dello smaltimento finale), oppure riscosso (nel caso di vendita del materiale) dal soggetto gestore in relazione al quantitativo trimestrale (t) del CER in uscita. [Importo = TOTALE*Tariffa]
5	Impianto di	Indicare l'impianto di destinazione (Ragione Sociale) del CER o materia prima secondaria.



	destinazione	
6	Attività di destinazione/ Impiego	Specificare l'attività di destinazione del materiale in output (es. indicare l'impiego come materia prima secondaria, oppure l'attività di trattamento finale).

MODULO E- IMPIANTO DI TRATTAMENTO MECCANICO BIOLOGICO AEROBICO		
CAMPO	DESCRIZIONE	
1	Impianto	Specificare la tipologia di piattaforma, (con la sede operativa), tra le seguenti voci: a) Impianto di selezione b) Impianto di biostabilizzazione c) Impianto di bioessiccazione d) Impianto di produzione CDR (qualità normale) e) Impianto di produzione CDR-Q (alta qualità)
2	Anno riferimento dichiarazione dati	Specificare l'anno di riferimento dati (2006,2007,....)
3	Gestione attività	Conto proprio o conto terzi
4	Descrizione rifiuti in entrata	Descrivere la tipologia del rifiuto proveniente da RD in entrata indicando il CER con una breve descrizione (v. Elenco CER in fondo).
5	Quantità in entrata (t/a)	Indicare la quantità totale (t/a) dei materiali in entrata descritti nel campo precedente.
6	Fasi di trattamento	Indicare le fasi di trattamento: selezione, biostabilizzazione, bioessiccazione, produzione CDR, produzione CDR alta-qualità (norma UNI9903, altro).
7	Modalità di biostabilizzazione	Specificare eventualmente la tipologia dell'impianto: flusso unico (RU misto tal quale), a differenziazione di flusso (frazione umida dopo stabilizzazione).
8	Tecnologia di trattamento	Indicare la tecnologia di trattamento biologico aerobico adottata: cumuli statici areati, cumuli rivoltati, bioreattori. Nel caso dei bioreattori specificarne la tipologia tra parentesi (cilindri rotanti, silos, biocelle, trincee dinamiche areate).
9	Descrizione rifiuti in uscita	Descrivere la tipologia del rifiuto complessivo trattato in uscita dall'impianto: bioessiccato, biostabilizzato, frazione secca, CDR/CDR-Q.
10	Quantità in uscita (t/a)	Indicare la quantità totale (t/a) dei materiali in uscita descritti nel campo precedente.
11	Tipologia di trattamento finale	Indicare la tipologia di trattamento finale dei rifiuti in uscita dall'impianto (Discarica, incenerimento, altra tipologia di trattamento, ecc.).
12	Comuni conferenti	Indicare i comuni che conferiscono materiale proveniente da RD presso l'impianto.
13	Costo di gestione impianto	Indicare l'importo totale (Euro) della spesa di gestione dell'impianto in esame.
14	Recupero energetico	Seleziona tra: Termico, Elettrico, misto. Selezionare misto nel caso in cui il tipo di recupero tra termico ed energetico non è distinguibile.
15	Energia prodotta (MW h/a)	Indicare l'energia prodotta nell'anno mediante recupero energetico in MWh/a
16	Energia ceduta (MW h/a)	Indicare l'energia ceduta nell'anno mediante recupero energetico in MWh/a
17	Destinazione	Indicare la destinazione dell'energia ceduta. Es. ENEL, Teleriscaldamento Comune di ...



energia ceduta

MODULO F: INPUT/OUTPUT IMPIANTO TRATTAMENTO MECCANICO BIOLOGICO AEROBICO	
F1.1: Input	
CAMPO	DESCRIZIONE
1 Conferente (ovvero provenienza)	Indicare il soggetto conferente (Comune, ragione sociale società con sede operativa, etc.) oppure l'impianto di trattamento da cui proviene. Indicare se proviene da: ATO, Extra ATO, oppure Extra Regione. Se si tratta di soggetti privati indicare "Privati" nel campo Conferente e specificare nei conferimenti la q.tà mensile complessiva conferita dai soggetti privati.
2 CER conferito	Indicare il CER conferito dal soggetto conferente facendo riferimento all'elenco dei CER di cui all'allegato n. D alla Parte Quarta del D. Lgs. n. 152 del 03/04/2006.
3 Conferimenti trimestre (t/m)	Per ogni mese specificare la quantità conferita in t riferita alla provenienza e al CER della riga di riferimento.
4 TOTALE	Indicare il totale dei quantitativi del CER conferito in tonnellate nel trimestre di riferimento. (totale dei 3 quantitativi specificati per ogni mese).
5 Tariffa (Eu/t)	Indicare la tariffa unitaria (compresa IVA) praticata dal gestore dell'impianto per il CER conferito.
6 Importo versato (Eu/t)	Indicare l'importo totale versato dal soggetto conferente in relazione al quantitativo trimestrale (t) del CER conferito. [Importo versato = TOTALE*Tariffa].
7 Operazione di trattamento	Indicare l'operazione di smaltimento/recupero del CER conferito (R1..R13, D1..D15).
F1.2: Output	
CAMPO	DESCRIZIONE
1 CER e/o materia prima secondaria	Indicare il CER e/o materia prima secondaria in uscita dall'impianto.
2 Destinazione trimestre (t/m)	Per ogni mese specificare la quantità in uscita dall'impianto (in t/m) riferita al CER o materia prima seconda della riga di riferimento.
3 Tariffa (Eu/t)	Se si tratta di un impianto pubblico, indicare la tariffa unitaria (compresa IVA) di versamento (nel caso dello smaltimento finale), oppure di vendita (nel caso di vendita del materiale), praticata dal soggetto gestore per il CER in uscita.
4 Importo (Eu/t)	Indicare l'importo totale versato (nel caso dello smaltimento finale), oppure riscosso (nel caso di vendita del materiale) dal soggetto gestore in relazione al quantitativo trimestrale (t) del CER in uscita. [Importo = TOTALE*Tariffa]
5 Impianto di destinazione	Indicare l'impianto di destinazione (Ragione Sociale) del CER o materia prima secondaria.
6 Attività di destinazione/ Impiego	Specificare l'attività di destinazione del materiale in output (es. indicare l'impiego come materia prima secondaria, oppure l'attività di trattamento finale).

MODULO G: IMPIANTO COMPOSTAGGIO	
CAMPO	DESCRIZIONE



1	Impianto	Specificare impianto di produzione compost di qualità riconosciuto dal CIC (Consorzio Italiano Compostatori)
2	Anno riferimento dichiarazione dati	Specificare l'anno di riferimento dati (2006,2007,...)
3	Gestione attività	Conto proprio o conto terzi
4	Descrizione rifiuti in entrata	Descrivere la tipologia del rifiuto proveniente da RD in entrata indicando il CER con una breve descrizione (v. Elenco CER in fondo).
5	Quantità in entrata (t/a)	Indicare la quantità totale (t/a) dei materiali in entrata descritti nel campo precedente.
6	Quantità organico in entrata (t/a)	Indicare la quantità (t/a) di frazione organica in input - 200108
7	Quantità verde in entrata (t/a)	Indicare la quantità (t/a) di frazione verde in input - 200201
8	Quantità fanghi (t/a)	Indicare la quantità (t/a) di fanghi in input
9	Tecnologia di trattamento	Indicare la tecnologia di trattamento adottata: cumuli statici areati, cumuli rivoltati, bioreattori. Nel caso dei bioreattori specificarne la tipologia tra parentesi (cilindri rotanti, silos, biocelle, trincee dinamiche areate).
10	Descrizione rifiuti in uscita	Descrivere la tipologia del compost prodotto in uscita dall'impianto: ammendante compostato verde, ammendante compostato misto.
11	Quantità prodotto in uscita (t/a)	Indicare la quantità totale (t/a) del compost in uscita descritti nel campo precedente.
12	Comuni conferenti	Indicare i comuni che conferiscono materiale proveniente da RD presso l'impianto.
13	Costo di gestione impianto	Indicare l'importo totale (Euro) della spesa di gestione dell'impianto in esame.
14	Recupero energetico	Selezione tra: Termico, Elettrico, misto. Selezionare misto nel caso in cui il tipo di recupero tra termico ed energetico non è distinguibile.
15	Energia prodotta (MW h/a)	Indicare l'energia prodotta nell'anno mediante recupero energetico in MWh/a
16	Energia ceduta (MW h/a)	Indicare l'energia ceduta nell'anno mediante recupero energetico in MWh/a
17	Destinazione energia ceduta	Indicare la destinazione dell'energia ceduta. Es. ENEL, Teleriscaldamento Comune di ...

MODULO CHE INPUT/OUTPUT IMPIANTO/COMPOSTAGGIO		
G1.1: Input		
CAMPO	DESCRIZIONE	
1	Conferente (ovvero provenienza)	Indicare il soggetto conferente (Comune, ragione sociale società con sede operativa, etc.) oppure l'impianto di trattamento da cui proviene. Indicare se proviene da: ATO, Extra ATO, oppure Extra Regione. Se si tratta di soggetti privati indicare "Privati" nel campo Conferente e specificare nei conferimenti la q.tà mensile complessiva conferita dai soggetti privati.
2	CER conferito	Indicare il CER conferito dal soggetto conferente facendo riferimento all'elenco dei CER di cui all'allegato n. D alla Parte Quarta del D. Lgs. n. 152 del 03/04/2006.
3	Conferimenti trimestre (t/m)	Per ogni mese specificare la quantità conferita in t riferita alla provenienza e al CER della riga di riferimento.



4	TOTALE	Indicare il totale dei quantitativi del CER conferito in tonnellate nel trimestre di riferimento. (totale dei 3 quantitativi specificati per ogni mese).
5	Tariffa (Eu/t)	Indicare, se il conferente è un Ente Pubblico, la tariffa unitaria (compresa IVA) praticata dal gestore dell'impianto per il CER conferito.
6	Importo versato (Eu/t)	Indicare l'importo totale versato dal soggetto conferente (compreso IVA) in relazione al quantitativo trimestrale (t) del CER conferito. [Importo versato = TOTALE*Tariffa].
7	Operazione di trattamento	Indicare l'operazione di smaltimento/recupero del CER conferito (R1..R13, D1..D15).

G1.2: Output

CAMPO		DESCRIZIONE
1	CER e/o materia prima secondaria	Indicare il CER e/o materia prima secondaria in uscita dall'impianto.
2	Destinazione trimestre (t/m)	Per ogni mese specificare la quantità in uscita dall'impianto (in t/m) riferita al CER o materia prima seconda della riga di riferimento.
3	Tariffa (Eu/t)	Se si tratta di un impianto pubblico, indicare la tariffa unitaria (compresa IVA) di versamento (nel caso dello smaltimento finale), oppure di vendita (nel caso di vendita del materiale), praticata dal soggetto gestore per il CER in uscita.
4	Importo (Eu/t)	Indicare l'importo totale versato nel caso dello smaltimento finale, oppure riscosso nel caso di vendita del materiale dal soggetto gestore in relazione al quantitativo trimestrale (t) del CER in uscita. [Importo = TOTALE*Tariffa]
5	Impianto di destinazione	Indicare l'impianto di destinazione (Ragione Sociale) del CER o materia prima secondaria.
6	Attività di destinazione/ Impiego	Specificare l'attività di destinazione del materiale in output (es. indicare l'impiego come materia prima secondaria, oppure l'attività di trattamento finale).

MODELLO DI IMPIANTO DI DIGESTIONE ANAEROBICA		
CAMPO		DESCRIZIONE
1	Impianto	Specificare il tipo impianto di digestione anaerobica.
2	Anno riferimento dichiarazione dati	Specificare l'anno di riferimento dati (2006,2007,....)
3	Gestione attività	Conto proprio o conto terzi
4	Descrizione rifiuti trattati	Descrivere la tipologia dei rifiuti trattati: es. Fanghi, reflui zootecnici, reflui civili da agroindustrie, da selezione meccanica, selezionato, etc.
5	Quantità totale trattata (t/a)	Indicare la quantità totale (t/a) dei rifiuti trattati descritti nel campo precedente.
6	Quantità da selezione meccanica (t/a)	Indicare la quantità (t/a) derivante da selezione meccanica
7	Quantità fanghi trattati (t/a)	Indicare la quantità (t/a) di fanghi trattati
8	Descrizione rifiuti in uscita	Descrivere la tipologia del rifiuto prodotto in uscita dall'impianto: prodotto digestato, biogas, etc.
9	Quantità prodotto in uscita (t/a)	Indicare la quantità totale (t/a) in uscita descritti nel campo precedente.

10	Comuni conferenti	Indicare i comuni che conferiscono materiale proveniente da RD presso l'impianto.
11	Costo di gestione impianto	Indicare l'importo totale (Euro) della spesa di gestione dell'impianto in esame.
12	Recupero energetico	Seleziona tra: Termico, Elettrico, misto. Selezionare misto nel caso in cui il tipo di recupero tra termico ed energetico non è distinguibile.
13	Energia prodotta (MW h/a)	Indicare l'energia prodotta nell'anno mediante recupero energetico in MWh/a
14	Energia ceduta (MW h/a)	Indicare l'energia ceduta nell'anno mediante recupero energetico in MWh/a
15	Destinazione energia ceduta	Indicare la destinazione dell'energia ceduta. Es. ENEL, Teleriscaldamento Comune di ...

MODULO H1: INPUT/OUTPUT IMPIANTO DI DIGESTIONE ANAEROBICA		
H1.1: Input		
CAMPO	DESCRIZIONE	
1	Conferente (ovvero provenienza)	Indicare il soggetto conferente (Comune, ragione sociale società con sede operativa, etc.) oppure l'impianto di trattamento da cui proviene. Indicare se proviene da: ATO, Extra ATO, oppure Extra Regione. Se si tratta di soggetti privati indicare "Privati" nel campo Conferente e specificare nei conferimenti la q.tà mensile complessiva conferita dai soggetti privati.
2	CER conferito	Indicare il CER conferito dal soggetto conferente facendo riferimento all'elenco dei CER di cui all'allegato n. D alla Parte Quarta del D. Lgs. n. 152 del 03/04/2006.
3	Conferimenti trimestre (t/m)	Per ogni mese specificare la quantità conferita in t riferita alla provenienza e al CER della riga di riferimento.
4	TOTALE	Indicare il totale dei quantitativi del CER conferito in tonnellate nel trimestre di riferimento. (totale dei 3 quantitativi specificati per ogni mese).
5	Tariffa (Eu/t)	Indicare, se il conferente è un Ente Pubblico, la tariffa unitaria ((compresa IVA) praticata dal gestore dell'impianto per il CER conferito.
6	Importo versato (Eu/t)	Indicare l'importo totale versato dal soggetto conferente in relazione al quantitativo trimestrale (t) del CER conferito. [Importo versato = TOTALE*Tariffa].
7	Operazione di trattamento	Indicare l'operazione di smaltimento/recupero del CER conferito (R1..R13, D1..D15).
H1.2: Output		
CAMPO	DESCRIZIONE	
1	CER e/o materia prima secondaria	Indicare il CER e/o materia prima secondaria in uscita dall'impianto.
2	Destinazione trimestre (t/m)	Per ogni mese specificare la quantità in uscita dall'impianto (in t/m) riferita al CER o materia prima seconda della riga di riferimento.
3	Tariffa (Eu/t)	Se si tratta di un impianto pubblico, indicare la tariffa unitaria (compresa IVA) di versamento (nel caso dello smaltimento finale), oppure di vendita (nel caso di vendita del materiale), praticata dal soggetto gestore per il CER in uscita.
4	Importo (Eu/t)	Indicare l'importo totale versato (nel caso dello smaltimento finale), oppure riscosso (nel caso di vendita del materiale) dal soggetto gestore in relazione al quantitativo trimestrale (t) del CER in uscita. [Importo = TOTALE*Tariffa]
5	Impianto di destinazione	Indicare l'impianto di destinazione (Ragione Sociale) del CER o materia prima secondaria.



6	Attività di destinazione/ Impiego	Specificare l'attività di destinazione del materiale in output (es. indicare l'impiego come materia prima secondaria, oppure l'attività di trattamento finale).
---	--	---

MODULO I: IMPIANTO DI INCENERIMENTO		
CAMPO	DESCRIZIONE	
1	Impianto	Specificare il tipo impianto tra: a) Impianto di incenerimento per RU e CDR b) Impianto di incenerimento per RS
2	Anno riferimento dichiarazione dati	Specificare l'anno di riferimento dati (2006,2007,....)
3	Gestione attività	Conto proprio o conto terzi
4	Tecnologia utilizzata	Indicare la tecnologia utilizzata: griglia, tamburo rotante, letto fluido, gassificatore, etc.
5	Descrizione rifiuti trattati	Descrivere la tipologia dei rifiuti trattati: es. CDR, rifiuti sanitari, CER 20*, etc.
6	Quantità totale RS Non Pericolosi (t/a)	Indicare la quantità totale (t/a) dei rifiuti speciali non pericolosi trattati descritti nel campo precedente.
7	Quantità totale RS Pericolosi (t/a)	Indicare la quantità totale (t/a) dei rifiuti speciali pericolosi trattati descritti precedentemente.
8	Quantità CDR (t/a)	Indicare la quantità (t/a) di CDR (Combustibile Derivato da Rifiuti).
9	Quantità rifiuti sanitari (t/a)	Indicare la quantità (t/a) di rifiuti sanitari destinati ad incenerimento.
10	Quantità altri RS (t/a)	Indicare la quantità (t/a) di altri Rifiuti Speciali destinati ad incenerimento.
11	Nr. Linee impianto	Indicare il nr. delle linee dell'impianto.
12	Descrizione rifiuti in uscita	Descrivere la tipologia del rifiuto in uscita dall'inceneritore.
13	Quantità prodotto in uscita (t/a)	Indicare la quantità totale (t/a) in uscita descritti nel campo precedente.
14	Comuni conferenti	Indicare i comuni che conferiscono materiale presso l'impianto.
15	Costo di gestione impianto	Indicare l'importo totale (Euro/a) della spesa di gestione dell'impianto in esame.
16	Recupero energetico	Seleziona tra: Termico, Elettrico, misto. Selezionare misto nel caso in cui il tipo di recupero tra termico ed energetico non è distinguibile.
17	Energia prodotta (MW h/a)	Indicare l'energia prodotta nell'anno mediante recupero energetico in MWh/a
18	Energia ceduta (MW h/a)	Indicare l'energia ceduta nell'anno in MWh/a ai fornitori di energia.



19	Destinazione energia ceduta	Indicare la destinazione dell'energia ceduta. Es. ENEL, Teleriscaldamento Comune di ...
----	-----------------------------	---

MODULO II: INPUT/OUTPUT IMPIANTO DI INCENERIMENTO E TRIBUTO SPECIALE		
II.1: Input		
CAMPO	DESCRIZIONE	
1	Conferente (ovvero provenienza)	Indicare il soggetto conferente (Comune, ragione sociale società con sede operativa, etc.) oppure l'impianto di trattamento da cui proviene. Indicare se proviene da: ATO, Extra ATO, oppure Extra Regione. Se si tratta di soggetti privati indicare "Privati" nel campo Conferente e specificare nei conferimenti la q.tà mensile complessiva conferita dai soggetti privati.
2	CER conferito	Indicare il CER conferito dal soggetto conferente facendo riferimento all'elenco dei CER di cui all'allegato n. D alla Parte Quarta del D. Lgs. n. 152 del 03/04/2006.
3	Periodo di conferimento	Se si tratta di un comune conferente, specificare, se necessario, il periodo del conferimento (dal ___/___/___ al ___/___/___).
4	Conferimenti trimestre	Per ogni mese specificare la quantità conferita in t riferita alla provenienza e al CER della riga di riferimento.
5	TOTALE	Inserire il totale conferito nel trimestre del CER di riferimento. [A]
6	Tariffa conferimento	Indicare la tariffa di conferimento in Euro/t, al netto del ristoro ambientale e dell'ecotassa (tributo speciale). [B]
7	Ristoro ambientale	Se si tratta di un Comune conferente, indicare l'eventuale ristoro ambientale in Euro/t. [C]
8	Ecotassa	Se si tratta di un impianto di incenerimento per smaltimento rifiuti solidi tal quali senza recupero energetico (art.3 LR n.17/2006), indicare il tributo speciale applicato al Comune in Euro/t. [D]
9	TOTALE (compreso IVA)	Se si tratta di un Comune conferente, indicare l'importo totale versato compreso IVA per il CER specificato, calcolato nel seguente modo: [E]=[A]* ([B]+[C]+[D]).
10	TOTALE tributo speciale versato	Se si tratta di un impianto di incenerimento per smaltimento rifiuti solidi tal quali senza recupero energetico (art.3 LR n.17/2006), indicare il totale del tributo versato relativo al comune conferente per il CER di riferimento della colonna "CER conferito", calcolato come [F]=[A]*[D]
II.2: Output		
CAMPO	DESCRIZIONE	
1	CER	Indicare il CER in uscita dall'impianto.
2	Destinazione trimestre (t/m)	Per ogni mese specificare la quantità in uscita dall'impianto (in t/m) riferita al CER della riga di riferimento.
3	Tariffa (Eu/t)	Se si tratta di un impianto pubblico, indicare la tariffa unitaria di smaltimento finale praticata dal soggetto gestore dell'impianto di smaltimento per il CER in uscita.
4	Importo (Eu/t)	Indicare l'importo totale versato (nel caso dello smaltimento finale), oppure riscosso (nel caso di vendita del materiale) dal soggetto gestore in relazione al quantitativo trimestrale (t) del CER in uscita. [Importo = TOTALE*Tariffa]
5	Operazione destinazione finale	Indicare l'operazione di smaltimento del CER in uscita a destinazione

6	Destinazione (Ditta-Ubicazione)	Indicare la destinazione (Impresa e luogo sede operativa) del materiale indicato con il CER in uscita dall'impianto.
---	--	--

MODULO 01 - IMPIANTO DI RECUPERO ENERGETICO		
CAMPO	DESCRIZIONE	
1	Impianto	Specificare il tipo impianto tra: a) Impianto di recupero energetico di rifiuti b) Impianto a biomasse c) Impianto di recupero energetico di rifiuti e biomasse
2	Anno riferimento dichiarazione dati	Specificare l'anno di riferimento dati (2006,2007,....)
3	Gestione attività	Conto proprio o conto terzi
4	Tecnologia utilizzata	Indicare la tecnologia utilizzata: griglia, lamburo rotante, letto fluido, gassificatore, etc.
5	Descrizione rifiuti trattati	Descrivere la tipologia dei rifiuti trattati: es. CDR, CER 20*, altri RS etc.
6	Quantità totale RS Non Pericolosi (t/a)	Indicare la quantità totale (t/a) dei rifiuti speciali non pericolosi trattati descritti nel campo precedente.
7	Quantità totale RS Pericolosi (t/a)	Indicare la quantità totale (t/a) dei rifiuti speciali pericolosi trattati descritti precedentemente.
8	Quantità CDR (t/a)	Indicare la quantità (t/a) di CDR (Combustibile Derivato da Rifiuti).
9	Quantità altri RS (t/a)	Indicare la quantità (t/a) di altri Rifiuti Speciali destinati ad incenerimento.
10	Nr. Linee impianto	Indicare il nr. delle linee dell'impianto.
11	Descrizione rifiuti in uscita	Descrivere la tipologia del rifiuto in uscita dall'impianto.
12	Quantità prodotto in uscita (t/a)	Indicare la quantità totale (t/a) in uscita descritti nel campo precedente.
13	Comuni conferenti	Indicare i comuni che conferiscono materiale presso l'impianto.
14	Costo di gestione impianto	Indicare l'importo totale (Euro/a) della spesa di gestione dell'impianto in esame.
15	Recupero energetico	Seleziona tra: Termico, Elettrico, misto. Selezionare misto nel caso in cui il tipo di recupero tra termico ed energetico non è distinguibile.
16	Energia prodotta (MW h/a)	Indicare l'energia prodotta nell'anno mediante recupero energetico in MWh/a
17	Energia ceduta (MW h/a)	Indicare l'energia ceduta nell'anno in MWh/a ai fornitori di energia.
18	Destinazione energia ceduta	Indicare la destinazione dell'energia ceduta. Es. ENEL, Teleriscaldamento Comune di ...

MODULO L1: INPUT/OUTPUT IMPIANTO DI RECUPERO ENERGETICO		
L1.1: Input		
CAMPO	DESCRIZIONE	
1	Conferente (ovvero provenienza)	Indicare il soggetto conferente (Comune, ragione sociale società con sede operativa, etc.) oppure l'impianto di trattamento da cui proviene. Indicare se proviene da: ATO, Extra ATO, oppure Extra Regione. Se si tratta di soggetti privati indicare "Privati" nel campo Conferente e specificare nei conferimenti la q.tà mensile complessiva conferita dai soggetti privati.
2	CER conferito	Indicare il CER conferito dal soggetto conferente facendo riferimento all'elenco dei CER di cui all'allegato n. D alla Parte Quarta del D. Lgs. n. 152 del 03/04/2006.
3	Conferimenti trimestre (t/m)	Per ogni mese specificare la quantità conferita in t riferita alla provenienza e al CER della riga di riferimento.
4	TOTALE	Indicare il totale dei quantitativi del CER conferito in tonnellate nel trimestre di riferimento. (totale dei 3 quantitativi specificati per ogni mese).
L1.2: Output		
CAMPO	DESCRIZIONE	
1	CER	Indicare il CER in uscita dall'impianto.
2	Destinazione trimestre (t/m)	Per ogni mese specificare la quantità in uscita dall'impianto (in t/m) riferita al CER della riga di riferimento.
3	Impianto di destinazione	Indicare l'impianto di destinazione (Ragione Sociale) del CER o materia prima secondaria.

MODULO M: IMPIANTO DI TRATTAMENTO CHIMICO/FISICO/BIOLOGICO		
CAMPO	DESCRIZIONE	
1	Impianto	Specificare il tipo impianto tra: a) Depuratore acque reflue urbane b) Depuratore acque reflue industriali c) Impianto di trattamento rifiuti
2	Anno riferimento dichiarazione dati	Specificare l'anno di riferimento dati (2006,2007,....)
3	Gestione attività	Conto proprio o conto terzi
4	Tipo di trattamento	Indicare il tipo di trattamento: grigliatura, dissabbiatura, disoleatura, flocculazione, digestione anaerobica, etc.
5	Tipo di trattamento fanghi	Indicare il tipo di trattamento fanghi: ispessimento, digestione anaerobica, disidratazione meccanica, etc.
6	Descrizione RS trattati	Descrivere la tipologia dei rifiuti speciali trattati indicando tra parentesi il CER di primo livello: es. RIFIUTI DEI PROCESSI CHIMICI ORGANICI (07)
7	Quantità totale RS Non Pericolosi (t/a)	Indicare la quantità totale (t/a) dei rifiuti speciali non pericolosi trattati descritti nel campo precedente.
8	Quantità totale	Indicare la quantità totale (t/a) dei rifiuti speciali pericolosi trattati descritti precedentemente.



	RS Pericolosi (t/a)	
9	Descrizione RU trattati	Descrivere la tipologia dei rifiuti urbani trattati indicando tra parentesi il CER di primo livello: es. RIFIUTI URBANI: RIFIUTI DOMESTICI E ASSIMILABILI PRODOTTI DA ATTIVITÀ COMMERCIALI E INDUSTRIALI NONCHÉ DALLE ISTITUZIONI... (20)
10	Quantità totale RU Non Pericolosi (t/a)	Indicare la quantità totale (t/a) dei rifiuti urbani non pericolosi trattati descritti nel campo precedente.
11	Quantità totale RU Pericolosi (t/a)	Indicare la quantità totale (t/a) dei rifiuti urbani pericolosi trattati descritti precedentemente.
12	Operazione di trattamento	Indicare l'operazione di trattamento del CER conferito tra: D8, D9, D14.
13	Descrizione rifiuti in uscita	Descrivere la tipologia del rifiuto in uscita dall'impianto indicando tra parentesi il CER di primo livello.
14	Quantità prodotto in uscita (t/a)	Indicare la quantità totale (t/a) in uscita dall'impianto descritti nel campo precedente.
15	Comuni conferenti	Indicare i comuni che conferiscono materiale presso l'impianto.
16	Costo di gestione impianto	Indicare l'importo totale (Euro/a) della spesa di gestione dell'impianto in esame.
17	Produzione Biogas (Nm³/a)	Indicare solo ed esclusivamente i Nm³ recuperati e convertiti in energia elettrica o termica.
18	Recupero energetico	Seleziona tra: Termico, Elettrico, misto. Selezionare misto nel caso in cui il tipo di recupero tra termico ed energetico non è distinguibile.
19	Energia prodotta (MW h/a)	Indicare l'energia prodotta nell'anno mediante recupero energetico in MW h/a
20	Energia ceduta (MW h/a)	Indicare l'energia ceduta nell'anno in MW h/a ai fornitori di energia.
21	Destinazione energia ceduta	Indicare la destinazione dell'energia ceduta. Es. ENEL, Teleriscaldamento Comune di ...

MODULO MI: INPUT/OUTPUT IMPIANTO DI TRATTAMENTO CHIMICO-FISICO E BIOLOGICO

MI.1: Input

CAMPO	DESCRIZIONE
1	Conferente (ovvero provenienza) Indicare il soggetto conferente (Comune, ragione sociale società con sede operativa, etc.) oppure l'impianto di trattamento da cui proviene. Indicare se proviene da: ATO, Extra ATO, oppure Extra Regione. Se si tratta di soggetti privati indicare "Privati" nel campo Conferente e specificare nei conferimenti la q.tà mensile complessiva conferita dai soggetti privati.
2	CER conferito Indicare il CER conferito dal soggetto conferente facendo riferimento all'elenco dei CER di cui all'allegato n. D alla Parte Quarta del D. Lgs. n. 152 del 03/04/2006.
3	Conferimenti trimestre (t/m) Per ogni mese specificare la quantità conferita in t riferita alla provenienza e al CER della riga di riferimento.
4	TOTALE Indicare il totale dei quantitativi del CER conferito in tonnellate nel trimestre di riferimento. (totale dei 3 quantitativi specificati per ogni mese).



5	Tariffa (Eu/t)	Indicare la tariffa unitaria (compresa IVA) praticata dal gestore dell'impianto per il CER conferito.
6	Importo versato (Eu/t)	Indicare l'importo totale versato dal soggetto conferente in relazione al quantitativo trimestrale (t) del CER conferito. [Importo versato = TOTALE*Tariffa].
7	Operazione di trattamento	Indicare l'operazione di trattamento del CER conferito tra: D8, D9, D14.
MI.2: Output		
CAMPO		DESCRIZIONE
1	CER e/o materia prima secondaria	Indicare il CER e/o materia prima secondaria in uscita dall'impianto.
2	Destinazione trimestre (t/m)	Per ogni mese specificare la quantità in uscita dall'impianto (in t/m) riferita al CER o materia prima seconda della riga di riferimento.
3	Tariffa (Eu/t)	Se si tratta di un impianto pubblico, indicare la tariffa unitaria (compresa IVA) di versamento (nel caso dello smaltimento finale), oppure di vendita (nel caso di vendita del materiale), praticata dal soggetto gestore per il CER in uscita.
4	Importo (Eu/t)	Indicare l'importo totale versato (nel caso dello smaltimento finale), oppure riscosso (nel caso di vendita del materiale) dal soggetto gestore in relazione al quantitativo trimestrale (t) del CER in uscita. [Importo = TOTALE*Tariffa]
5	Impianto di destinazione	Indicare l'impianto di destinazione (Ragione Sociale) del CER o materia prima secondaria.
6	Attività di destinazione/ Impiego	Specificare l'attività di destinazione del materiale in output (es. indicare l'impiego come materia prima secondaria, oppure l'attività di trattamento finale).

MODULO N.1 IMPIANTO DI TRATTAMENTO VEICOLI FUORI USO (VRU)	
CAMPO	DESCRIZIONE
1	Tipologia Impianto Indicare la tipologia d'impianto: autodemolitore, rottamatore, frantumatore.
2	Anno riferimento dichiarazione dati Specificare l'anno di riferimento dati (2006,2007,....)
3	Potenzialità di stoccaggio autorizzata Indicare la potenzialità di stoccaggio autorizzata ovvero il numero di veicoli che potenzialmente possono essere bonificati.
4	Gestione attività Conto proprio o conto terzi
5	Descrizione rifiuti in entrata Descrivere la tipologia dei rifiuti in entrata all'impianto indicando tra parentesi il CER di primo livello: es. Veicoli fuori uso, metalli ferrosi e non ferrosi (16*)
6	Nr. Veicoli Trattati (160104) Indicare il numero di veicoli trattati nell'anno presso l'impianto.
7	Operazione di trattamento Indicare le operazioni di trattamento/recupero dei CER: R1..R13
8	Quantità totale di veicoli provenienti dalla messa in sicurezza (CER 160106) (t/a) Indicare la quantità totale (t/a) dei veicoli (CER 160106) in uscita dall'impianto a seguito delle operazioni di trattamento per la messa in sicurezza.
9	Quantità totale di Indicare la quantità totale (t/a) di Rifiuti Pericolosi in uscita dall'impianto a seguito delle operazioni di trattamento per la



	Rifiuti Pericolosi provenienti dalla messa in sicurezza (t/a)	messa in sicurezza.
10	Quantità totale di Rifiuti non Pericolosi provenienti dalla messa in sicurezza (t/a)	Indicare la quantità totale (t/a) di Rifiuti Non Pericolosi in uscita dall'impianto a seguito delle operazioni di trattamento per la messa in sicurezza.
11	Superficie occupata (mq)	Indicare la superficie in metri quadrati occupata dallo stoccaggio dei veicoli da bonificare.
12	Comuni conferenti	Indicare i comuni che hanno conferito materiale presso l'impianto.
13	Costo di gestione impianto	Indicare l'importo totale (Euro/a) della spesa di gestione dell'impianto in esame.
14	Presentazione Piano Adeguamento	Indicare la data di presentazione del Piano di Adeguamento (PdA) ai sensi del DLgs. n.209/2003
15	Approvazione Piano Adeguamento	Indicare gli estremi di approvazione del Piano di Adeguamento (PdA) ai sensi del DLgs. n.209/2003

MODULO N°1 - INPUT/OUTPUT IMPIANTO DI TRATTAMENTO VEICOLI FUORIUSO (M.U.)		
N1.1: Input		
CAMPO	DESCRIZIONE	
1	Conferente (ovvero provenienza)	Indicare il soggetto conferente (Comune, ragione sociale società con sede operativa, etc.) oppure l'impianto di trattamento da cui proviene. Se si tratta di soggetti privati indicare "Privati" nel campo Conferente e specificare nei conferimenti la q.tà mensile complessiva conferita dai soggetti privati.
2	CER conferito	Indicare il CER conferito dal soggetto conferente facendo riferimento all'elenco dei CER di cui all'allegato n. D alla Parte Quarta del D. Lgs. n. 152 del 03/04/2006.
3	Conferimenti trimestre (t/m)	Per ogni mese specificare la quantità conferita in t riferita alla provenienza e al CER della riga di riferimento.
4	TOTALE	Indicare il totale dei quantitativi del CER conferito in tonnellate nel trimestre di riferimento. (totale dei 3 quantitativi specificati per ogni mese).
5	Operazione di trattamento	Indicare le operazioni di trattamento/recupero dei CER conferiti (R1..R13).
N1.2: Output		
CAMPO	DESCRIZIONE	
1	CER e/o materia prima secondaria	Indicare il CER o materia prima secondaria in uscita dall'impianto.
2	Destinazione	Per ogni mese specificare la quantità in uscita dall'impianto (in t/m) riferita al CER della riga di riferimento.

	trimestre (t/m)	
3	Impianto di destinazione	Indicare l'impianto di destinazione (Ragione Sociale) del CER o materia prima secondaria.
4	Attività di destinazione/ Impiego	Specificare l'attività di destinazione del materiale in output (es. indicare l'impiego come materia prima secondaria, oppure l'attività di trattamento finale).


MODULO O: IMPIANTO DI TRATTAMENTO PNEUMATICI FUORI USO (PFU)	
CAMPO	DESCRIZIONE
1	Impianto Specificare il tipo di impianto di trattamento tra: a) Impianto di recupero Pneumatici Fuori Uso (PFU) b) Impianto di smaltimento Pneumatici Fuori Uso (PFU)
2	Anno riferimento dichiarazione dati Specificare l'anno di riferimento dati (2006,2007,....)
3	Potenzialità autorizzata Indicare la potenzialità autorizzata specificata nell'autorizzazione all'esercizio dell'impianto con la relativa unità di misura.
4	Gestione attività Conto proprio o conto terzi
5	Descrizione rifiuti in entrata Descrivere la tipologia dei rifiuti in entrata all'impianto indicando tra parentesi il CER: es. Pneumatici fuori uso (160103).
6	Nr. Unità trattati Indicare il numero di pneumatici trattati nell'anno presso l'impianto.
7	Quantità totale (t/a) Indicare la quantità totale (t/a) dei rifiuti trattati descritti precedentemente.
8	Operazione di trattamento Indicare le operazioni di smaltimento/recupero dei CER: R1..R13, D1..D15.
9	Descrizione rifiuti in uscita Descrivere la tipologia del rifiuto in uscita dall'impianto indicando tra parentesi il CER.
10	Quantità prodotto in uscita (t/a) Indicare la quantità totale (t/a) in uscita dall'impianto descritti nel campo precedente.
11	Comuni conferenti Indicare i comuni che hanno conferito materiale presso l'impianto.
12	Costo di gestione impianto Indicare l'importo totale (Euro/a) della spesa di gestione dell'impianto in esame.

MODELLO O1: INPUT/OUTPUT IMPIANTO DI TRATTAMENTO PNEUMATICI FUORI USO (PFU)	
O1.1: Input	
CAMPO	DESCRIZIONE
1	Conferente (ovvero provenienza) Indicare il soggetto conferente (Comune, ragione sociale società con sede operativa, etc.) oppure l'impianto di trattamento da cui proviene. Se si tratta di soggetti privati indicare "Privati" nel campo Conferente e specificare nei conferimenti la q.tà mensile

		complessiva conferita dai soggetti privati.
2	CER conferito	Indicare il CER conferito dal soggetto conferente facendo riferimento all'elenco dei CER di cui all'allegato n. D alla Parte Quarta del D. Lgs. n. 152 del 03/04/2006.
3	Conferimenti trimestre (t/m)	Per ogni mese specificare la quantità conferita in t riferita alla provenienza e al CER della riga di riferimento.
4	TOTALE	Indicare il totale dei quantitativi del CER conferito in tonnellate nel trimestre di riferimento. (totale dei 3 quantitativi specificati per ogni mese).
5	Operazione di trattamento	Indicare le operazioni di trattamento/recupero dei CER conferiti (R1..R13).
O1.2: Output		
	CAMPO	DESCRIZIONE
1	CER e/o materia prima secondaria	Indicare il CER o materia prima secondaria in uscita dall'impianto.
2	Destinazione trimestre (t/m)	Per ogni mese specificare la quantità in uscita dall'impianto (in t/m) riferita al CER della riga di riferimento.
3	Impianto di destinazione	Indicare l'impianto di destinazione (Ragione Sociale) del CER o materia prima secondaria.
4	Attività di destinazione/ Impiego	Specificare l'attività di destinazione del materiale in output (es. indicare l'impiego come materia prima secondaria, oppure l'attività di trattamento finale).

MODULO P: IMPIANTO DI GESTIONE PCB		
	CAMPO	DESCRIZIONE
1	Impianto	Specificare l'impianto di gestione PCB
2	Anno riferimento dichiarazione dati	Specificare l'anno di riferimento dati (2006,2007,....)
3	Gestione attività	Conto proprio o conto terzi
4	Operazioni di smaltimento	Specificare se il rifiuto è destinato in D9, D10, D13, D14, D15.
5	Numero apparecchiature	Indicare il numero di apparecchiature fisse e/o mobili possedute.
6	Numero contenitori	Indicare il numero di contenitori posseduti.
7	Quantità totale PCB detenuto	Specificare il quantitativo totale di PCB detenuto in t/a.
8	Costo di gestione impianto	Indicare l'importo totale (Euro/a) della spesa di gestione dell'impianto in esame.

MODULO P1: APPARECCHIATURE IMPIANTO DI GESTIONE PCB		
P1.1: DESCRIZIONE APPARECCHIATURE E MODALITA' DI DECONTAMINAZIONE/SMALTIMENTO		



CAMPO		DESCRIZIONE
1	Nr. matricola apparecchio	Indicare il nr. matricola dell'apparecchio.
2	Tipo apparecchio	Indicare il tipo di apparecchio tra: Trasformatore, Condensatore, Interruttore, altro specificare.
3	Potenza apparecchio	Nel caso di un condensatore o trasformatore, indicare la potenza dell'apparecchio rispettivamente in k VAR o k VA.
4	Apparecchiatura fissa o mobile?	Indicare se si tratta di un'apparecchiatura fissa o mobile.
5	Quantità PCB detenuto (t)	Specificare la quantità di PCB detenuto dall'apparecchio in t.
6	Concentrazione PCB detenuto (% in peso)	Specificare la concentrazione di PCB detenuto dall'apparecchio in percentuale rispetto al peso.
7	Operazione di decontaminazione /smaltimento	Dealogenazione, Sostituzione, Altro specificare.
8	Decontaminazione /smaltimento effettuata il	Inserire la data di effettuazione della decontaminazione/smaltimento: gg/mm/aaaa.
9	Decontaminazione /smaltimento prevista il	Inserire la data di previsione della decontaminazione/smaltimento: gg/mm/aaaa.
10	Società che effettua/effettuerà le operazioni di decontaminazione /smaltimento	Indicare la Ragione Sociale con la sede legale della società che ha effettuato/effettuerà l'operazione di decontaminazione/smaltimento.

MODULO P2: CONTENITORI IMPIANTO DI GESTIONE PCB		
P2.1: DESCRIZIONE CONTENITORI E MODALITA' DI DECONTAMINAZIONE/SMALTIMENTO		
CAMPO		DESCRIZIONE
1	Nr. contenitori	Indicare il nr. contenitori.
2	Tipo contenitore	Indicare il tipo di contenitore
3	Quantità PCB detenuto (t)	Specificare il quantitativo di PCB detenuto dal contenitore in t.
4	Concentrazione PCB detenuto (% in peso)	Specificare la concentrazione di PCB detenuto dal contenitore in percentuale rispetto al peso.
5	Operazione di decontaminazione /smaltimento	Dealogenazione, Sostituzione, Altro specificare.
6	Decontaminazione	Inserire la data di effettuazione della decontaminazione/smaltimento: gg/mm/aaaa.

	/smaltimento effettuata il	
7	Decontaminazione /smaltimento prevista il	Inserire la data di previsione della decontaminazione/smaltimento: gg/mm/aaaa.
8	Società che effettua/effettuerà le operazioni di decontaminazione /smaltimento	Indicare la Ragione Sociale con la sede legale della società che ha effettuato/effettuerà l'operazione di decontaminazione/smaltimento.

MODULO Q: IMPIANTO DI RIFIUTI SPECIALI (RS)		
CAMPO	DESCRIZIONE	
1	Impianto	Specificare il tipo di impianto di Rifiuti Speciali (RS)
2	Anno riferimento dichiarazione dati	Specificare l'anno di riferimento dati (2006,2007,...)
3	Potenzialità autorizzata	Indicare la potenzialità autorizzata specificata nell'autorizzazione all'esercizio dell'impianto con la relativa unità di misura.
4	Gestione attività	Conto proprio o conto terzi
5	Descrizione rifiuti in entrata	Descrivere la tipologia dei rifiuti in entrata all'impianto indicando tra parentesi il CER di primo livello
6	Quantità totale trattata (t/a)	Indicare la quantità totale (t/a) dei rifiuti trattati descritti precedentemente.
7	Operazione di trattamento	Indicare le operazioni di smaltimento/recupero tra: R2-R9, R11-R13, D3-D7, D14, D15.
8	Descrizione rifiuti in uscita	Descrivere la tipologia del rifiuto in uscita dall'impianto indicando tra parentesi il CER di primo livello.
9	Quantità prodotto in uscita (t/a)	Indicare la quantità totale (t/a) in uscita dall'impianto descritti nel campo precedente.
10	Comuni conferenti	Indicare i comuni che hanno conferito materiale presso l'impianto.
11	Costo di gestione impianto	Indicare l'importo totale (Euro/a) della spesa di gestione dell'impianto in esame.

MODULO Q1: INPUT/OUTPUT IMPIANTO RIFIUTI SPECIALI (RS)		
Q1.1: Input		
CAMPO	DESCRIZIONE	
1	Conferente (ovvero provenienza)	Indicare il soggetto conferente (Comune, ragione sociale società con sede operativa, etc.) oppure l'impianto di trattamento da cui proviene. Se si tratta di soggetti privati indicare "Privati" nel campo Conferente e specificare nei conferimenti la q.tà mensile complessiva conferita dai soggetti privati.
2	CER conferito	Indicare il CER conferito dal soggetto conferente facendo riferimento all'elenco dei CER di cui all'allegato n. D alla

		Parte Quarta del D. Lgs. n. 152 del 03/04/2006.
3	Conferimenti trimestre (t/m)	Per ogni mese specificare la quantità conferita in t riferita alla provenienza e al CER della riga di riferimento.
4	TOTALE	Indicare il totale dei quantitativi del CER conferito in tonnellate nel trimestre di riferimento. (totale dei 3 quantitativi specificati per ogni mese).
5	Operazione di trattamento	Indicare le operazioni di trattamento/recupero dei CER conferiti (R1..R13).
Q1.2: Output		
CAMPO		DESCRIZIONE
1	CER e/o materia prima secondaria	Indicare il CER o materia prima secondaria in uscita dall'impianto.
2	Destinazione trimestre (t/m)	Per ogni mese specificare la quantità in uscita dall'impianto (in t/m) riferita al CER della riga di riferimento.
3	Impianto di destinazione	Indicare l'impianto di destinazione (Ragione Sociale) del CER o materia prima secondaria.
4	Attività di destinazione/ Impiego	Specificare l'attività di destinazione del materiale in output (es. indicare l'impiego come materia prima secondaria, oppure l'attività di trattamento finale).

Documento composto da n. 28 facciate,

GIUNTA REGIONALE D'ABRUZZO ALLEGATO come parte integrante alla dell-
 Direzione Regionale della Ambiente 778 del 11 OTT. 2010
 Servizio affari

IL SEGRETARIO DELLA GIUNTA
 (Dott. Walter Garlani)

La presente 28
 facciate è conservata presso
 questo Servizio
 Pescara, li 6.10.2010

IL FUNZIONARIO

Maria J. J. J.
Wan

Modulo A_ Scheda anagrafica



SCHEDA TIPO N. 14

MODULO A - SCHEDA ANAGRAFICA	
Tipologia impianto	
Anno riferimento dati	
A1: Ubicazione impianto	
Indirizzo sede operativa	
Comune sede operativa	
Provincia sede operativa	
Latitudine sede operativa (WGS 84 - GG*PP'SS,SS") ²	
Longitudine sede operativa (WGS 84 - GG*PP'SS,SS") ³	
Data attivazione ⁴	
Area impianto (mq) ⁵	
Stato operativo ⁶	
Bacino di appartenenza ⁷	
N.C.T. del Comune di ⁸	
FOGLIO nr.	
PARTICELLE nr.	
Certificazioni di qualità ⁹	
Note	

Modulo A_ Scheda anagrafica



A2: Anagrafica Titolare/Gestore	
Anagrafica titolare	
Azienda ¹	
Partita IVA ²	
Codice Fiscale ³	
Codice ISTAT ⁴	
Nr. Iscrizione CCIA ⁵	
Indirizzo sede legale ⁶	
Comune ⁷	
Provincia ⁸	
Legale Rappresentante ⁹	
Codice Fiscale ¹⁰	
Telefono ¹¹	
Cellulare ¹²	
Fax	
Email	
Sito web ¹³	
Note	
Anagrafica gestore	
Azienda	
Partita IVA	
Codice Fiscale	
Codice ISTAT	
Nr. Iscrizione CCIA	
Nr. Iscrizione Albo Gestori Ambientale ¹⁴	
Indirizzo sede legale	
Comune	
Provincia	
Responsabile Tecnico ¹⁵	
Codice Fiscale Respons. Tecnico	
Telefono	
Cellulare	
Fax	
Email	
Sito web	
Note	
A3: Regime autorizzatorio	
Estremi autorizzazione ¹	
Durata (in anni) ²	
Scadenza autorizzazione ³	
Note	



ModuloQ_ImpiantoRS

MODULO Q: IMPIANTO DI RIFIUTI SPECIALI (RS)	
Impianto	
Azienda titolare	
Anno riferimento dati ²	
Potenzialità autorizzata ³	
Gestione attività ⁴	
Descrizione rifiuti in entrata ⁵	
Quantità totale trattata (t/a) ⁶	
Operazione di trattamento ⁷	
Descrizione rifiuti in uscita ⁸	
Quantità prodotto in uscita (t/a) ⁹	
Comuni conferenti ¹⁰	
Costo di gestione impianto ¹¹	
Note	

ModuloQ1_IOMpiantoRS_1trim



MODULO Q1: INPUT/OUTPUT IMPIANTO DI RIFIUTI SPECIALI (RS)						
Impianto						
Azienda titolare						
Anno riferimento dati						
Q1.1: Input						
Conferente (ovvero provenienza)	CER conferito	Conferimenti I trimestre (t/m)			TOTALE ¹ (t)	Operazione di trattamento
		GEN	FEB	MAR		
					0,00	
					0,00	
					0,00	
					0,00	
					0,00	
					0,00	
					0,00	
					0,00	
					0,00	
					0,00	
					0,00	
					0,00	
					0,00	
					0,00	
					0,00	
					0,00	
					0,00	
					0,00	
					0,00	
					0,00	
					0,00	
					0,00	
					0,00	
					0,00	
					0,00	
					0,00	
					0,00	
					0,00	
					0,00	
					0,00	
					0,00	
					0,00	
					0,00	
					0,00	
					0,00	
					0,00	
					0,00	
					0,00	
					0,00	
					0,00	
		TOTALI	0,00	0,00	0,00	0,00

ModuloQ1_OImpiantoRS_1trim

Q1.2: Output							
CER o materia prima secondaria	Destinazione I trimestre (t/m)				Destinazione finale		
	GEN	FEB	MAR	TOTALE (t)	Impianto di destinazione	Sede operativa (indirizzo, Comune)	Attività di destinazione/ Impianto
				0,00			
				0,00			
				0,00			
				0,00			
				0,00			
				0,00			
				0,00			
				0,00			
				0,00			
				0,00			
				0,00			
				0,00			
				0,00			
				0,00			
				0,00			
				0,00			
				0,00			
				0,00			
				0,00			
				0,00			
				0,00			
TOTALI	0,00	0,00	0,00	0,00			

ModuloQ1_10ImpiantoRS_2Irim



MODULO Q1: INPUT/OUTPUT IMPIANTO DI RIFIUTI SPECIALI (RS)						
Impianto						
Azienda titolare						
Anno riferimento dati						
Q1.1: Input						
Conferente (ovvero provenienza)	CER conferito	Conferimenti Il trimestre (t/m)			TOTALE (t)	Operazione di trattamento
		APR	MAG	GIU		
					0,00	
					0,00	
					0,00	
					0,00	
					0,00	
					0,00	
					0,00	
					0,00	
					0,00	
					0,00	
					0,00	
					0,00	
					0,00	
					0,00	
					0,00	
					0,00	
					0,00	
					0,00	
					0,00	
					0,00	
					0,00	
					0,00	
					0,00	
					0,00	
					0,00	
					0,00	
					0,00	
					0,00	
					0,00	
					0,00	
					0,00	
					0,00	
					0,00	
					0,00	
					0,00	
					0,00	
					0,00	
					0,00	
					0,00	
					0,00	
					0,00	
					0,00	
					0,00	
					0,00	
					0,00	
					0,00	
					0,00	
	TOTALI	0,00	0,00	0,00	0,00	



ModuloQ1_1OImpiantoRS_2trim

Q1.2: Output

CER e/o materia prima secondaria	Destinazione II trimestre (t/m)				Destinazione finale		
	APR	MAG	GIU	TOTALE (t)	Impianto di destinazione	Sede operativa (indirizzo, Comune)	Attività di destinazione/Impianto
				0,00			
				0,00			
				0,00			
				0,00			
				0,00			
				0,00			
				0,00			
				0,00			
				0,00			
				0,00			
				0,00			
				0,00			
				0,00			
				0,00			
				0,00			
				0,00			
				0,00			
				0,00			
				0,00			
				0,00			
				0,00			
				0,00			
				0,00			
TOTALI	0,00	0,00	0,00	0,00			

ModuloQ1_I0ImpiantoRS_3trim



MODULO Q1: INPUT/OUTPUT IMPIANTO DI RIFIUTI SPECIALI (RS)						
Impianto						
Azienda titolare						
Anno riferimento dati						
Q1.1: Input						
Conferente ¹ (ovvero provenienza)	CER conferito ²	Conferimenti III trimestre (t/m)			TOTALE ⁴ (t)	Operazione di trattamento ⁵
		LUG	AGO	SET		
					0,00	
					0,00	
					0,00	
					0,00	
					0,00	
					0,00	
					0,00	
					0,00	
					0,00	
					0,00	
					0,00	
					0,00	
					0,00	
					0,00	
					0,00	
					0,00	
					0,00	
					0,00	
					0,00	
					0,00	
					0,00	
					0,00	
					0,00	
					0,00	
					0,00	
					0,00	
					0,00	
					0,00	
					0,00	
					0,00	
					0,00	
					0,00	
					0,00	
					0,00	
					0,00	
					0,00	
					0,00	
					0,00	
					0,00	
					0,00	
					0,00	
					0,00	
TOTALI		0,00	0,00	0,00	0,00	



ModuloQ1_IOfabbricoRS_3trim

Q1.2: Output							
CER e/o materia prima secondaria	Destinazione III trimestre (Um)				Destinazione finale		
	GIU	AGO	SET	TOTALE (t)	Impianto di destinazione	Sede operativa (Indirizzo, Comune)	Attività di destinazione/ Impianto
				0,00			
				0,00			
				0,00			
				0,00			
				0,00			
				0,00			
				0,00			
				0,00			
				0,00			
				0,00			
				0,00			
				0,00			
				0,00			
				0,00			
				0,00			
				0,00			
				0,00			
				0,00			
				0,00			
TOTALI	0,00	0,00	0,00	0,00			

ModuloQ1_ImpiantoRS_4trim



MODULO Q1: INPUT/OUTPUT IMPIANTO DI RIFIUTI SPECIALI (RS)						
Impianto						
Azienda titolare						
Anno riferimento dati						
Q1.1: Input						
Conferente (ovvero provenienza)	CER conferito	Conferimenti IV trimestre ² (t/m)			TOTALE ¹ (t)	Operazione di trattamento ³
		OTT	NOV	DIC		
					0,00	
					0,00	
					0,00	
					0,00	
					0,00	
					0,00	
					0,00	
					0,00	
					0,00	
					0,00	
					0,00	
					0,00	
					0,00	
					0,00	
					0,00	
					0,00	
					0,00	
					0,00	
					0,00	
					0,00	
					0,00	
					0,00	
					0,00	
					0,00	
					0,00	
					0,00	
					0,00	
					0,00	
					0,00	
					0,00	
					0,00	
					0,00	
					0,00	
					0,00	
					0,00	
					0,00	
					0,00	
					0,00	
					0,00	
					0,00	
					0,00	
					0,00	
					0,00	
					0,00	
					0,00	
		TOTAL	0,00	0,00	0,00	0,00



Modulo Q1_10ImpiantoRS_4trim

Q1.2: Output							
CER (o materia prima secondaria)	Destinazione IV trimestre (t/m)				Destinazione finale		
	OTT.	NOV.	DIC.	TOTALE (t)	Impianto di destinazione	Sede operativa (Indirizzo, Comune)	Attività di destinazione (Impianto)
				0,00			
				0,00			
				0,00			
				0,00			
				0,00			
				0,00			
				0,00			
				0,00			
				0,00			
				0,00			
				0,00			
				0,00			
				0,00			
				0,00			
				0,00			
				0,00			
				0,00			
				0,00			
				0,00			
TOTALI	0,00	0,00	0,00	0,00			

Documento composto da n. 11 fasciole,
ALLEGATO come parte integrante alla deli-
berazione n. 778 del 11.011.2010
IL SEGRETARIO DELLA GIUNTA
(Dott. ~~Vittorio~~ Garfani)
Garfani

GIUNTA REGIONALE D'ABRUZZO
Direzione Protezione Civile - Ambiente
Servizio Gestione Rifiuti
La presente copia stampata in 11
fasciole è conservata presso
questo Servizio
4.10.2010
Pescara, li.....
IL FUNZIONARIO
Marta Tomasco
Tomasso

Modulo A_ Scheda anagrafica



SCHEDA TIPO N. 13

MODULO A: SCHEDA ANAGRAFICA	
Tipologia impianto	
Anno riferimento dati	
A1: Ubicazione impianto	
Indirizzo sede operativa	
Comune sede operativa	
Provincia sede operativa	
Latitudine sede operativa (WGS 84 - GG°PP'SS SS") ²	
Longitudine sede operativa (WGS 84 - GG°PP'SS SS") ³	
Data attivazione ⁴	
Area Impianto (mq) ⁵	
Stato operativo ⁶	
Bacino di appartenenza ⁷	
N.C.T. del Comune di ⁸	
FOGLIO nr.	
PARTICELLE nr.	
Certificazioni di qualità ⁹	
Note	

Modulo A_ Scheda anagrafica



A2: Anagrafica Titolare/Gestore	
Anagrafica titolare	
Azienda ¹	
Partita IVA ²	
Codice Fiscale ³	
Codice ISTAT ⁴	
Nr. Iscrizione CCIA ⁵	
Indirizzo sede legale ⁶	
Comune ⁷	
Provincia ⁸	
Legale Rappresentante ⁹	
Codice Fiscale ¹⁰	
Telefono ¹¹	
Cellulare ¹²	
Fax	
Email	
Sito web ¹³	
Note	
Anagrafica gestore	
Azienda	
Partita IVA	
Codice Fiscale	
Codice ISTAT	
Nr. Iscrizione CCIA	
Nr. Iscrizione Albo Gestori Ambientale ¹⁴	
Indirizzo sede legale	
Comune	
Provincia	
Responsabile Tecnico ¹⁵	
Codice Fiscale Respons. Tecnico	
Telefono	
Cellulare	
Fax	
Email	
Sito web	
Note	
A3: Regime autorizzatorio	
Estremi autorizzazione ¹	
Durata (in anni) ²	
Scadenza autorizzazione ³	
Note	



ModuloP_ImpGestionePCB

MODULO P: IMPIANTO DI GESTIONE PCB	
Impianto ¹	
Azienda titolare	
Anno riferimento dati ²	
Gestione attività ³	
Potenzialità impianto (t/a)	
Operazione di smaltimento ⁴	
CER autorizzati	
Quantità trattata (t/a)	
Numero apparecchiature ⁵	
Numero contenitori ⁶	
Quantità totale PCB detenuto (t/a) ⁷	
Costo di gestione impianto ⁸	

ModuloP1_ImpPCBAApparecchiature

MODULO P1: APPARECCHIATURE IMPIANTO DI GESTIONE PCB	
Impianto	
Azienda titolare	
Anno riferimento dati	
P1.1: DESCRIZIONE APPARECCHIATURE E MODALITA' DI DECONTAMINAZIONE/SMALTIMENTO	
DESCRIZIONE APPARECCHIATURA N. __	
Indirizzo collocazione apparecchiatura	
Comune collocazione apparecchiatura	
Provincia collocazione apparecchiatura	
Nr. matricola apparecchio ¹	
Tipo apparecchio ²	
Potenza apparecchio ³	
Anno di costruzione	
Anno di messa in esercizio	
Apparecchiatura fissa o mobile? ⁴	
Quantità PCB detenuto (t) ⁵	
Concentrazione PCB detenuto (% in peso) ⁶	
Data denuncia (DPR n.216/1988 art.5 co.1 e 3)	
DECONTAMINAZIONE/SMALTIMENTO APPARECCHIATURA N. __	
Operazione di decontaminazione/smaltimento ⁷	
Decontaminazione/smaltimento effettuata il ⁸	
Decontaminazione/smaltimento prevista il ⁹	
Società che effettua/effettuerà le operazioni di decontaminazione/smaltimento ¹⁰	



ModuloP1_ImpPCBApparecchiature

DESCRIZIONE APPARECCHIATURA N. __	
Indirizzo collocazione apparecchiatura	
Comune collocazione apparecchiatura	
Provincia collocazione apparecchiatura	
Nr. matricola apparecchio ¹	
Tipo apparecchio ²	
Potenza apparecchio ³	
Anno di costruzione	
Anno di messa in esercizio	
Apparecchiatura fissa o mobile? ⁴	
Quantità PCB detenuto (t) ⁵	
Concentrazione PCB detenuto (% in peso) ⁶	
Data denuncia (DPR n.216/1988 art.5 co.1 e 3)	
DECONTAMINAZIONE/SMALTIMENTO APPARECCHIATURA N. __	
Operazione di decontaminazione/smaltimento ⁷	
Decontaminazione/smaltimento effettuata il ⁸	
Decontaminazione/smaltimento prevista il ⁹	
Società che effettua/effettuerà le operazioni di decontaminazione/smaltimento ¹⁰	
DESCRIZIONE APPARECCHIATURA N. __	
Indirizzo collocazione apparecchiatura	
Comune collocazione apparecchiatura	
Provincia collocazione apparecchiatura	
Nr. matricola apparecchio ¹	
Tipo apparecchio ²	
Potenza apparecchio ³	
Anno di costruzione	
Anno di messa in esercizio	
Apparecchiatura fissa o mobile? ⁴	
Quantità PCB detenuto (t) ⁵	
Concentrazione PCB detenuto (% in peso) ⁶	
Data denuncia (DPR n.216/1988 art.5 co.1 e 3)	
DECONTAMINAZIONE/SMALTIMENTO APPARECCHIATURA N. __	
Operazione di decontaminazione/smaltimento ⁷	
Decontaminazione/smaltimento effettuata il ⁸	
Decontaminazione/smaltimento prevista il ⁹	
Società che effettua/effettuerà le operazioni di decontaminazione/smaltimento ¹⁰	

ModuloP2_ImpPCBContentori



MODULO P2: CONTENITORI IMPIANTO DI GESTIONE PCB	
Impianto	
Azienda titolare	
Anno riferimento dati	
P2.1: DESCRIZIONE CONTENITORI E MODALITA' DI DECONTAMINAZIONE/SMALTIMENTO	
DESCRIZIONE CONTENITORE N. __	
Indirizzo collocazione contenitore	
Comune collocazione contenitore	
Provincia collocazione contenitore	
Nr. contenitore ¹	
Capacità (mc)	
Tipo di contenitore ²	
Quantità PCB detenuto (t) ³	
Concentrazione PCB detenuto (% in peso) ⁴	
DECONTAMINAZIONE/SMALTIMENTO CONTENITORE N. __	
Operazione di decontaminazione/smaltimento ⁵	
Decontaminazione/smaltimento effettuata il ⁶	
Decontaminazione/smaltimento prevista il ⁷	
Società che effettua/effettuerà le operazioni di decontaminazione/smaltimento ⁸	
DESCRIZIONE CONTENITORE N. __	
Indirizzo collocazione contenitore	
Comune collocazione contenitore	
Provincia collocazione contenitore	
Nr. contenitore ¹	
Capacità (mc)	
Tipo di contenitore ²	
Quantità PCB detenuto (t) ³	
Concentrazione PCB detenuto (% in peso) ⁴	



ModuloP2_ImpPCBContenitori

DECONTAMINAZIONE/SMALTIMENTO CONTENITORE N. __	
Operazione di decontaminazione/smaltimento ⁵	
Decontaminazione/smaltimento effettuata il ⁶	
Decontaminazione/smaltimento prevista il ⁷	
Società che effettua/effettuerà le operazioni di decontaminazione/smaltimento ⁸	
DESCRIZIONE CONTENITORE N. __	
Indirizzo collocazione contenitore	
Comune collocazione contenitore	
Provincia collocazione contenitore	
Nr. contenitore ¹	
Capacità (mc)	
Tipo di contenitore ²	
Quantità PCB detenuto (t) ³	
Concentrazione PCB detenuto (% in peso) ⁴	
DECONTAMINAZIONE/SMALTIMENTO CONTENITORE N. __	
Operazione di decontaminazione/smaltimento ⁵	
Decontaminazione/smaltimento effettuata il ⁶	
Decontaminazione/smaltimento prevista il ⁷	
Società che effettua/effettuerà le operazioni di decontaminazione/smaltimento ⁸	

Documento composto da n. 1 facciate,
ALLEGATO come parte integrante alla deli-
berazione n. 778 del 1.10.11 2010
IL SEGRETARIO DELLA GIUNTA
(Dott. Yvonne Gariani)
Yvonne Gariani

GIUNTA REGIONALE D'ABRUZZO
Direzione Protezione Civile - Ambiente
Servizio Gestione Rifiuti
La presente copia composta 1
facciate è conforme all'originale presente presso
questo Servizio.
Pescara, li 4.10.2010
IL FUNZIONARIO
Marco Fusco
Marco Fusco

Documento composto da n. 9 facciate,
ALLEGATO come parte integrante alla delib.
berazione n. 778 del 11 OTT. 2010
IL SEGRETARIO DELLA GIUNTA
(Dott. ~~Vittorio~~ Cariani)
Cariani

GIUNTA REGIONALE D'ABRUZZO
Direzione Protezione della Ambiente
Servizio Gestione Rifiuti

La presente deliberazione n. 9
facciate è pubblicata e depositata presso
questo Servizio
Pescara, li 4.10.2010

IL FUNZIONARIO
Mauro Jamesu
Jamesu



ModuloB1_ConTribSpec_4_TRIM

MODULO B1: CONFERIMENTI E TRIBUTO SPECIALE														
Discarica	Azienda titolare	Anno riferimento dati	CER conferimenti	Periodo di riferimento	CONFERIMENTI (UM)				TOTALE CER (UM)	TOTALE Tributo speciale versato (FP=(A)*D)	TOTALE compensi IVA (EP=A)*(B)/(C)*D)	Ecoposta Tributo speciale versato (EP)=(A)*D)	Ecoposta Tributo speciale versato (EP)=(A)*D)	Ecoposta Tributo speciale versato (EP)=(A)*D)
					OTI	NOV	DIG	DAI						
								0,00	0,00	0,00	0,00	0,00	0,00	0,00
								0,00	0,00	0,00	0,00	0,00	0,00	0,00
								0,00	0,00	0,00	0,00	0,00	0,00	0,00
								0,00	0,00	0,00	0,00	0,00	0,00	0,00
								0,00	0,00	0,00	0,00	0,00	0,00	0,00
								0,00	0,00	0,00	0,00	0,00	0,00	0,00
								0,00	0,00	0,00	0,00	0,00	0,00	0,00
								0,00	0,00	0,00	0,00	0,00	0,00	0,00
								0,00	0,00	0,00	0,00	0,00	0,00	0,00
								0,00	0,00	0,00	0,00	0,00	0,00	0,00
								0,00	0,00	0,00	0,00	0,00	0,00	0,00
								0,00	0,00	0,00	0,00	0,00	0,00	0,00
								0,00	0,00	0,00	0,00	0,00	0,00	0,00
								0,00	0,00	0,00	0,00	0,00	0,00	0,00
								0,00	0,00	0,00	0,00	0,00	0,00	0,00
								0,00	0,00	0,00	0,00	0,00	0,00	0,00
								0,00	0,00	0,00	0,00	0,00	0,00	0,00
								0,00	0,00	0,00	0,00	0,00	0,00	0,00
Capacità residua al 31/12/2010 (mc)					TOTALI	0,00	0,00	0,00	0,00	0,00	0,00	0,00	0,00	0,00

ModuloB1_ConfTribSpec_3_TRIM

MODULO B1: CONFERIMENTI E TRIBUTO SPECIALE																		
Discontinua	Azienda titolare	Anno dell'investimento dei conferimenti (anno)	CER (o CF) conferimento	CER (o CF) conferimento	CER (o CF) conferimento	Cospicui (per trimestre (in milioni))				TASSE (IVA)	Cospicui (per trimestre (in milioni))				TOTALEM (comprensivo IVA) (E) = (A) + (B) + (C) + (D) + (E)	TOTALEM (Tributo speciale versato) (F) = (A) * (D)		
						LUG	AGO	SET	OCT		TASSE (IVA)	LUG	AGO	SET			OCT	
										0,00					0,00	0,00		
										0,00					0,00	0,00		
										0,00					0,00	0,00		
										0,00					0,00	0,00		
										0,00					0,00	0,00		
										0,00					0,00	0,00		
										0,00					0,00	0,00		
										0,00					0,00	0,00		
										0,00					0,00	0,00		
										0,00					0,00	0,00		
										0,00					0,00	0,00		
										0,00					0,00	0,00		
										0,00					0,00	0,00		
										0,00					0,00	0,00		
										0,00					0,00	0,00		
										0,00					0,00	0,00		
										0,00					0,00	0,00		
										0,00					0,00	0,00		
										0,00					0,00	0,00		
										0,00					0,00	0,00		
										0,00					0,00	0,00		
										0,00					0,00	0,00		
										0,00					0,00	0,00		
										0,00					0,00	0,00		
TOTALE											0,00	0,00	0,00	0,00	0,00	0,00	0,00	0,00





ModuloB_Discariche

CER (191210) smaltiti (t/a) ²⁷	
CER (170605) smaltiti (t/a) ²⁸	
Altri Rifiuti Speciali smaltiti (t/a) ²⁹	
Presentazione Piano Adeguamento ³⁰	SI NO
Approvazione Piano Adeguamento (Estremi autorizzazione)	
Note	

ModuloB_Discariche

MODULO B: DISCARICHE	
Discarica	
Azienda titolare	
Anno riferimento dati	
Volumetria autorizzata (mc) ³	
Ampliamento (mc) ⁴	
Gestione attività ⁵	
Giorni di funzionamento ⁶	
Giorni di manutenzione ordinaria ⁷	
Conferenti ⁸	
Capacità residua (mc) ⁹	
Ditta smaltimento percolato ¹⁰	
Data affidamento del servizio ¹¹	
Trattamento RUI ¹²	
Produzione Biogas (Nmc/a) ¹³	
Tipo recupero captazione biogas ¹⁴	
Recupero energetico ¹⁵	
Energia prodotta (Mwh/a) ¹⁶	
Energia ceduta (Mwh/a) ¹⁷	
Destinazione Energia ceduta ¹⁸	
Costo gestione discarica (Euro/a) ¹⁹	
Quantità percolato (t/a) ²⁰	
Quantità totale smaltita (t/a) ²¹	
Quantità smaltita comuni (t/a) ²²	
Quantità smaltita privati (t/a) ²³	
Rifiuti urbani smaltiti (t/a) ²⁴	
Fanghi (190805) smaltiti (t/a) ²⁵	
CER (190503+191212) smaltiti (t/a) ²⁶	



Modulo A_ Scheda anagrafica

Anagrafica gestore	
Azienda	
Partita IVA	
Codice Fiscale	
Codice ISTAT	
Nr. iscrizione CCA	
Nr. iscrizione Albo Gestori Ambientale ¹⁴	
Indirizzo sede legale	
Comune	
Provincia	
Responsabile Tecnico ¹⁵	
Codice Fiscale Respons. Tecnico	
Telefono	
Cellulare	
Fax	
Email	
Sito web	
Note	
A3: Regime autorizzatorio	
Estremi autorizzazione ¹	
Durata (in anni) ²	
Scadenza autorizzazione ³	
Note	



Modulo A_ Scheda anagrafica

Note	
------	--



Modulo A_ Scheda anagrafica

SCHEMA TIPO N. 1

MODULO A- SCHEDA ANAGRAFICA	
Tipologia impianto	
Anno riferimento dati	
A1: Ubicazione impianto	
Indirizzo sede operativa	
Comune sede operativa	
Provincia sede operativa	
Latitudine sede operativa (WGS 84) ²	
Longitudine sede operativa (WGS 84) ³	
Data attivazione ⁴	
Area impianto (mq) ⁵	
Stato operativo ⁶	
Bacino di appartenenza ⁷	
N.C.T. del Comune di ⁸	
FOGLIO nr.	
PARTICELLE nr.	
Certificazioni di qualità ⁹	
Note	
A2: Anagrafica Titolare/Gestore	
Anagrafica titolare	
Azienda ¹	
Partita IVA ²	
Codice Fiscale ³	
Codice ISTAT ⁴	
Nr. Iscrizione C.C.I.A.A. ⁵	
Indirizzo sede legale ⁶	
Comune ⁷	
Provincia ⁸	
Legale Rappresentante ⁹	
Codice Fiscale ¹⁰	
Telefono ¹¹	
Cellulare ¹²	
Fax	
Email	
Sito web ¹³	

ModuloC1_IOSezioniCentri_4Trim

C1.2: Output						
CER	Destinazione IV trimestre (um)			TOTALE (€)	Impianto di destinazione	Destinazione finale
	OTT	NOV	DIC			
				0,00		
				0,00		
				0,00		
				0,00		
				0,00		
				0,00		
				0,00		
				0,00		
				0,00		
				0,00		
				0,00		
				0,00		
				0,00		
				0,00		
				0,00		
				0,00		
				0,00		
				0,00		
				0,00		
				0,00		
				0,00		
				0,00		
TOTAL	0,00	0,00	0,00	0,00		

GIUNTA REGIONALE D'ABRUZZO
 Direzione Protezione Civile - Ambiente
 Servizio Gestione Rischi

La presente è composta da 12 facciate è contenuta in 12 file presso questo Servizio
 Pescara, li 4-10-2010

IL FUNZIONARIO
Marco Tommaso

Documento composto da n. 12 facciate
 ALLEGATO come parte integrante alla deliberazione n. 778 del 11 OTT '10

IL SEGRETARIO DELLA GIUNTA
 (Dot. Walter Garfani)

ModuloC1_IOSStazioniCentri_3Trim



C1.2: Output							
CER	Destinazione I trimestre (um)			TOTALE (I)	Destinazione finale		
	LUG	AGO	SET		Impianto di Destinazione	Sede operativa (Indirizzo, Comune)	Attività di recupero
				0,00			
				0,00			
				0,00			
				0,00			
				0,00			
				0,00			
				0,00			
				0,00			
				0,00			
				0,00			
				0,00			
				0,00			
				0,00			
				0,00			
				0,00			
				0,00			
				0,00			
				0,00			
				0,00			
				0,00			
				0,00			
				0,00			
				0,00			
TOTAL	0,00	0,00	0,00	0,00			



ModuloC1_IOSstazioniCentri_3Trim

MODULO C1: INPUT/OUTPUT STAZIONI - CENTRI					
Stazione: Centro					
Azienda titolare					
Anno/riferimento dati					
C1.1: Input					
Conferente (o vero provenienza)	CER conferito	Conferimenti III trimestre (Um)			TOTALE (I)
		GIUG	LUG	AGO	
					0,00
					0,00
					0,00
					0,00
					0,00
					0,00
					0,00
					0,00
					0,00
					0,00
					0,00
					0,00
					0,00
					0,00
					0,00
					0,00
					0,00
					0,00
					0,00
					0,00
					0,00
					0,00
					0,00
					0,00
					0,00
					0,00
					0,00
					0,00
					0,00
					0,00
					0,00
					0,00
					0,00
					0,00
					0,00
					0,00
					0,00
					0,00
					0,00
					0,00
					0,00
					0,00
					0,00
					0,00
					0,00
					0,00
					0,00
					0,00
					0,00
					0,00
					0,00
					0,00
					0,00
					0,00
					0,00
					0,00
					0,00
					0,00
TOTALI		0,00	0,00	0,00	0,00



ModuloC1_IOSlazioniCentri_2Trim

C1.2: Output							
GER	Destinazione II trimestre (Um)				Destinazione finale		
	APR	MAG	GIU	TOTALE (I)	Impianto di destinazione	Sede operativa (Inalzo, Comune)	Azienda di trattamento/recupero
				0,00			
				0,00			
				0,00			
				0,00			
				0,00			
				0,00			
				0,00			
				0,00			
				0,00			
				0,00			
				0,00			
				0,00			
				0,00			
				0,00			
				0,00			
				0,00			
				0,00			
				0,00			
				0,00			
TOTALI	0,00	0,00	0,00	0,00			

ModuloC1_IOSstazioniCentri_1Trim



C1.2: Output							
CER	Destinazione I trimestre (Um)			TOTALE (€)	Impianto di destinazione	Sede operativa (Indirizzo, Comune)	Attività di trattamento/capacità
	GEN	FEB	MAR				
				0,00			
				0,00			
				0,00			
				0,00			
				0,00			
				0,00			
				0,00			
				0,00			
				0,00			
				0,00			
				0,00			
				0,00			
				0,00			
				0,00			
				0,00			
				0,00			
				0,00			
				0,00			
				0,00			
				0,00			
TOTAL	0,00	0,00	0,00	0,00			



ModuloC1_IOSezioniCentri_1Trim

MODULO C1: INPUT/OUTPUT STAZIONI - CENTRI						
Stazione - Centro						
Azienda titolare						
Anno riferimento dati						
C1.1: Input						
Conferente (o varato) provenienza	CER conferito	Conferimenti trimestrali (t/m)			TOTALE ¹ (t)	
		GEN	FEB	MAR		
					0,00	
					0,00	
					0,00	
					0,00	
					0,00	
					0,00	
					0,00	
					0,00	
					0,00	
					0,00	
					0,00	
					0,00	
					0,00	
					0,00	
					0,00	
					0,00	
					0,00	
					0,00	
					0,00	
					0,00	
					0,00	
					0,00	
					0,00	
					0,00	
					0,00	
					0,00	
					0,00	
					0,00	
					0,00	
					0,00	
					0,00	
					0,00	
					0,00	
					0,00	
					0,00	
					0,00	
					0,00	
					0,00	
					0,00	
					0,00	
					0,00	
					0,00	
					0,00	
					0,00	
					0,00	
					0,00	
		TOTALI	0,00	0,00	0,00	0,00

ModuloC_StazioniCentri



MODULO C: STAZIONI - CENTRI	
Stazione - Centro	
Azienda titolare	
Anno riferimento dati	
	DESCRIZIONE
Gestione attività ²	
Orario apertura al pubblico ³	
Sistema di ecofiscali� (ECOCARD) ⁴	
Viabilit� interna	
Pavimentazione aree operative ⁵	
Contentori ⁶	
Altezza recinzione perimetrale ⁷	
Gestione e trattamento acque meteoriche	
Impianto di pesatura	
Barriera verde	
Impianto di illuminazione	
Impianto antincendio	
Rete idrica di lavaggio	
Rete fognaria	
Locali di servizio	
Servizio di sorveglianza	
Attrezzature per selezione	
Piazzola coperta	
Attrezzature per compattazione	
Area per deposito mezzi	
Area materiali destinati al riuso	
Punto di accoglienza per il pubblico	
Descrizione materiali in entrata ⁸	
Quantit� materiali in entrata (t/a) ⁹	
Nr conferenti ¹⁰	
Costo Gestione (Euro/a)	
Mercato dell'usato	
Descrizione buone pratiche ambientali ¹¹	
Note	



Modulo A_ Scheda anagrafica

Anagrafica gestore	
Azienda	
Partita IVA	
Codice Fiscale	
Codice ISTAT	
Nr. Iscrizione CCIA	
Nr. Iscrizione Albo Gestori Ambientale ¹⁴	
Indirizzo sede legale	
Comune	
Provincia	
Responsabile Tecnico ¹⁵	
Codice Fiscale Respons. Tecnico	
Responsabile Stazione ¹⁶	
Telefono	
Cellulare	
Fax	
Email	
Sito web	
Note	
A3: Regime autorizzatorio	
Estremi autorizzazione ¹	
Durata (in anni) ²	
Scadenza autorizzazione ³	
Note	

Modulo A_ Scheda anagrafica



A2: Anagrafica Titolare/Gestore	
Anagrafica titolare	
Azienda ¹	
Partita IVA ²	
Codice Fiscale ³	
Codice ISTAT ⁴	
Nr. Iscrizione CCIA ⁵	
Indirizzo sede legale ⁶	
Comune ⁷	
Provincia ⁸	
Legale Rappresentante ⁹	
Codice Fiscale ¹⁰	
Telefono ¹¹	
Cellulare ¹²	
Fax	
Email	
Sito web ¹³	
Note	

Modulo A_ Scheda anagrafica



SCHEMA TIPO N. 2

MODULO A: SCHEDA ANAGRAFICA	
Tipologia impianto	
Anno riferimento dati	
A1: Ubicazione impianto	
Indirizzo sede operativa	
Comune sede operativa	
Provincia sede operativa	
Latitudine sede operativa (WGS 84 - GG°PP'SS.SS") ²	
Longitudine sede operativa (WGS 84 - GG°PP'SS.SS") ³	
Data attivazione ⁴	
Area impianto (mq) ⁵	
Stato operativo ⁶	
Bacino di appartenenza ⁷	
N.C.T. del Comune di ⁸	
FOGLIO nr.	
PARTICELLE nr.	
Certificazioni di qualità ⁹	
Note	

Documento composto da n. 7 facciate,
ALLEGATO come parte integrante alla dell-
berazione n. 778 del 11 OTT. 2010
IL SEGRETARIO DELLA GIUNTA
(Dott. Walter Garfani)
Walter Garfani


GIUNTA REGIONALE D'ABRUZZO
Direzione Provinciale Ambiente
Servizio 4
La presente deliberazione n. 778 del 11 OTT. 2010
facciate è trattenuta presso
questo Servizio
Pescara, li 11.10.2010
IL FUNZIONARIO
Maria Teresa



ModuloD_PiattaformeRecupero

MODULO D- PIATTAFORME RECUPERO	
Piattaforma:	
Azienda titolare	
Anno riferimento dati	
Potenzialità autorizzata (t)	
Gestione attività ³	
Descrizione rifiuti in entrata ⁴	
Quantità in entrata (t/a) ⁵	
Descrizione rifiuti in uscita ⁶	
Quantità in uscita (t/a) ⁷	
Fasi di trattamento ⁸	
Comuni conferenti ⁹	
Costo di gestione impianto ¹⁰	
Recupero energetico ¹¹	
Energia prodotta (MWh/a) ¹²	
Energia ceduta (MWh/a) ¹³	
Destinazione Energia ceduta ¹⁴	
Note	

Modulo A_ Scheda anagrafica



Legale Rappresentante ⁹	
Codice Fiscale ¹⁰	
Telefono ¹¹	
Cellulare ¹²	
Fax	
Email	
Sito web ¹³	
Note	
Anagrafica gestore	
Azienda	
Partita IVA	
Codice Fiscale	
Codice ISTAT	
Nr. Iscrizione CCIA	
Nr. Iscrizione Albo Gestori Ambientale ¹⁴	
Indirizzo sede legale	
Comune	
Provincia	
Responsabile Tecnico ¹⁵	
Codice Fiscale Respons. Tecnico	
Telefono	
Cellulare	
Fax	
Email	
Sito web	
Note	
A3: Regime autorizzatorio	
Estremi autorizzazione ¹	
Durata (in anni) ²	
Scadenza autorizzazione ³	
Note	



Modulo A_ Scheda anagrafica

SCHEMA TIPO N. 3

MODULO A: SCHEDA ANAGRAFICA	
Tipologia impianto ¹	
Anno riferimento dati	
A1: Ubicazione impianto	
Indirizzo sede operativa	
Comune sede operativa	
Provincia sede operativa	
Latitudine sede operativa (WGS 84 - GG°PP'SS,SS'') ²	
Longitudine sede operativa (WGS 84 - GG°PP'SS,SS'') ²	
Data attivazione ⁴	
Area impianto (mq) ⁵	
Stato operativo ⁶	
Bacino di appartenenza ⁷	
N.C.T. del Comune di ⁸	
FOGLIO nr.	
PARTICELLE nr.	
Certificazioni di qualità ⁹	
Note	
A2: Anagrafica Titolare/Gestore	
Anagrafica titolare	
Azienda ¹	
Partita IVA ²	
Codice Fiscale ³	
Codice ISTAT ⁴	
Nr. Iscrizione CCIA ⁵	
Indirizzo sede legale ⁶	
Comune ⁷	
Provincia ⁸	

Documento composto da n. 11 facciate,
ALLEGATO come parte integrante alla dell-
berazione n. 278 del 1.10.2010
IL SEGRETARIO DELLA GIUNTA
(Dot. Matteo Garlani)
Matteo Garlani

GIUNTA REGIONALE D'ABRUZZO
Direzione Protezione Civile Ambiente
Servizio Assistenza Rifiuti
La presente co
facciate è
questo Serv
Pescara, li 4.10.2010
IL FUNZIONARIO
Maria Teresa
Maria Teresa



ModuloE1_ID_ImpBDDRAE_4trim

E1.2: Output								
CER	Destinazione (trimestre) (mq)			TOTALE (I)	Importo (Euro)	Impianto di destinazione	Sede operativa (indirizzo, comune)	Attività di destinazione (attività, impianti)
	OTT	NOV	DIC					
				0,00	0,00			
				0,00	0,00			
				0,00	0,00			
				0,00	0,00			
				0,00	0,00			
				0,00	0,00			
				0,00	0,00			
				0,00	0,00			
				0,00	0,00			
				0,00	0,00			
				0,00	0,00			
				0,00	0,00			
				0,00	0,00			
				0,00	0,00			
				0,00	0,00			
				0,00	0,00			
				0,00	0,00			
				0,00	0,00			
				0,00	0,00			
				0,00	0,00			
TOTALI	0,00	0,00	0,00	0,00	0,00			

ModuloE1_IO_impBDDRAE_4trim



MODULO E1: INPUT/OUTPUT IMPIANTO DI TRATTAMENTO BB.DD. E RAEE								
Impianto:								
Azienda titolare:								
Anno riferimento dati:								
E1.1: Input								
Conferimento (ovvero provenienza)	CER Conferimento	Conferimenti IV trimestre (U.m.)			TOTALE (t)	Cassa Impianto (Eur)	Importo versato (Eur)	Operazioni di trattamento
		NOVA	NOVA	NOVA				
					0,00		0,00	
					0,00		0,00	
					0,00		0,00	
					0,00		0,00	
					0,00		0,00	
					0,00		0,00	
					0,00		0,00	
					0,00		0,00	
					0,00		0,00	
					0,00		0,00	
					0,00		0,00	
					0,00		0,00	
					0,00		0,00	
					0,00		0,00	
					0,00		0,00	
					0,00		0,00	
					0,00		0,00	
					0,00		0,00	
					0,00		0,00	
					0,00		0,00	
					0,00		0,00	
					0,00		0,00	
					0,00		0,00	
					0,00		0,00	
					0,00		0,00	
					0,00		0,00	
					0,00		0,00	
					0,00		0,00	
					0,00		0,00	
					0,00		0,00	
					0,00		0,00	
					0,00		0,00	
					0,00		0,00	
					0,00		0,00	
TOTALI		0,00	0,00	0,00	0,00		0,00	



ModuloE1_id_impBDDRAE_3Irim

E1.2: Output									
CER (io materia prima/secondaria)	Destinazione	III trimestre (Um)	TOTALE (t)	Tariffa (€/t)	Importo (€)	Destinazione finale	Impianto di destinazione	Sede operativa (Indirizzo Comune)	Attività di destinazione
			0,00		0,00				
			0,00		0,00				
			0,00		0,00				
			0,00		0,00				
			0,00		0,00				
			0,00		0,00				
			0,00		0,00				
			0,00		0,00				
			0,00		0,00				
			0,00		0,00				
			0,00		0,00				
			0,00		0,00				
			0,00		0,00				
			0,00		0,00				
			0,00		0,00				
			0,00		0,00				
			0,00		0,00				
			0,00		0,00				
			0,00		0,00				
			0,00		0,00				
TOTALI			0,00		0,00				



ModuloE1_IO ImpBDDRAE_3trim

MODULO E1: INPUT/OUTPUT IMPIANTO DI TRATTAMENTO BB DD E RAE									
Impianto									
Azienda titolare									
Anno riferimento dati									
E1.1: Input									
Conferimento (ovvero provenienza)	GER	Conferimenti trimestrali (Um)			TOTALE ¹ (t)	Tariffa (€/t)	Importo versato (€)	Operazioni di trattamento	
		MAR	APR	MAG					
					0,00		0,00		
					0,00		0,00		
					0,00		0,00		
					0,00		0,00		
					0,00		0,00		
					0,00		0,00		
					0,00		0,00		
					0,00		0,00		
					0,00		0,00		
					0,00		0,00		
					0,00		0,00		
					0,00		0,00		
					0,00		0,00		
					0,00		0,00		
					0,00		0,00		
					0,00		0,00		
					0,00		0,00		
					0,00		0,00		
					0,00		0,00		
					0,00		0,00		
					0,00		0,00		
					0,00		0,00		
					0,00		0,00		
					0,00		0,00		
					0,00		0,00		
					0,00		0,00		
					0,00		0,00		
					0,00		0,00		
					0,00		0,00		
					0,00		0,00		
					0,00		0,00		
					0,00		0,00		
					0,00		0,00		
					0,00		0,00		
TOTAL			0,00	0,00	0,00		0,00		



ModuloE1_IO_impBDDRAE_2trim

E1.2: Output								
CER (o materia prima / secondaria)	Destinazione II trimestre (um)			TOTALE (I)	Importo (Euro)	Destinazione finale	Sede operativa (indirizzo Comune)	Attività di destinazione/ (attività)
	APR	MAG	GIU					
				0,00	0,00			
				0,00	0,00			
				0,00	0,00			
				0,00	0,00			
				0,00	0,00			
				0,00	0,00			
				0,00	0,00			
				0,00	0,00			
				0,00	0,00			
				0,00	0,00			
				0,00	0,00			
				0,00	0,00			
				0,00	0,00			
				0,00	0,00			
				0,00	0,00			
				0,00	0,00			
TOTALI	0,00	0,00	0,00	0,00	0,00			



ModuloE1_IO_impBDDRAE_1trim

E1.2: Output								
CER/destinatario CER/destinatario CER/destinatario	Destinazione (trimestre)			TOTALE (i)	Importo (Euro)	Impianto di destinazione	Stato operativo (Comune)	Attività di destinazione/ impianto
	GEN	FEB	MAR					
				0,00	0,00			
				0,00	0,00			
				0,00	0,00			
				0,00	0,00			
				0,00	0,00			
				0,00	0,00			
				0,00	0,00			
				0,00	0,00			
				0,00	0,00			
				0,00	0,00			
				0,00	0,00			
				0,00	0,00			
				0,00	0,00			
				0,00	0,00			
				0,00	0,00			
				0,00	0,00			
TOTALI	0,00	0,00	0,00	0,00	0,00			



ModuloE_ImpiantiBBDDRAEE

MODULO E: IMPIANTI DI TRATTAMENTO BB.DD. E RAEE	
Tipologia impianto	
Azienda titolare	
Anno riferimento dati	
Potenzialità autorizzata (t)	
Gestione attività ³	
Descrizione rifiuti in entrata ⁴	
Quantità BB.DD. bianchi (t/a) ⁵	
Nr. BB.DD. bianchi ⁶	
Quantità BB.DD. grigi (t/a) ⁷	
Nr. BB.DD. grigi ⁸	
Nr. frigoriferi industriali	
Nr. Frigoriferi domestici	
Nr. Televisori	
Nr. Monitor computer	
Nr. computer senza monitor	
Fasi di trattamento ⁹	
Descrizione rifiuti in uscita ¹⁰	
Quantità in uscita (t/a) ¹¹	
Comuni conferenti ¹²	
Costo di gestione impianto ¹³	
Note	

Modulo A_ Scheda anagrafica



Legale Rappresentante ⁹	
Codice Fiscale ¹⁰	
Telefono ¹¹	
Cellulare ¹²	
Fax	
Email	
Sito web ¹³	
Note	
Anagrafica gestore	
Azienda	
Partita IVA	
Codice Fiscale	
Codice ISTAT	
Nr. Iscrizione CCIA	
Nr. Iscrizione Albo Gestori Ambientale ¹⁴	
Indirizzo sede legale	
Comune	
Provincia	
Responsabile Tecnico ¹⁵	
Codice Fiscale Respons. Tecnico	
Telefono	
Cellulare	
Fax	
Email	
Sito web	
Note	
A3: Regime autorizzatorio	
Estremi autorizzazione ¹	
Durata (in anni) ²	
Scadenza autorizzazione ³	
Note	



Modulo A_ Scheda anagrafica

SCHEDA TIPO N. 4

MODULO A- SCHEDA ANAGRAFICA	
Tipologia impianto	
Anno riferimento dati	
A1: Ubicazione impianto	
Indirizzo sede operativa	
Comune sede operativa	
Provincia sede operativa	
Latitudine sede operativa (WGS 84 - GG°PP'SS,SS") ²	
Longitudine sede operativa (WGS 84 - GG°PP'SS,SS") ³	
Data attivazione ⁴	
Area impianto (mq) ⁵	
Stato operativo ⁶	
Bacino di appartenenza ⁷	
N.C.T. del Comune di ⁸	
FOGLIO nr.	
PARTICELLE nr.	
Certificazioni di qualità ⁹	
Note	
A2: Anagrafica Titolare/Gestore	
Anagrafica titolare	
Azienda ¹	
Partita IVA ²	
Codice Fiscale ³	
Codice ISTAT ⁴	
Nr. Iscrizione CCIA ⁵	
Indirizzo sede legale ⁶	
Comune ⁷	
Provincia ⁸	

Documento composto da n. 11 fascicoli
ALLEGATO come parte integrante alla deli-
berazione n. 228 del 11 OTT. 2010
IL SEGRETARIO DELLA GIUNTA
(Dott. ~~Andrea~~ Carlan)
Carlan

GIUNTA REGIONALE D'ABRUZZO
Direzione Protezione Civile - Ambiente
Servizio ~~Protezione Civile~~ Giuti
La presente ~~delibera~~ 11
fasciate è ~~in~~ in presso
questo Servizio 4.10.2010
Pescara, li 4.10.2010

IL FUNZIONARIO
Maria Teresa
Tommaso
Tommaso

ModuloF1_IOLmpTMB_4Irim



MODULO F1: INPUT/OUTPUT IMPIANTO TRATTAMENTO MECCANICO BIOLOGICO AEROBICO									
Impianto:									
Azienda titolare:									
Anno riferimento dati:									
F1.1: Input									
Conferenza (caveo provenienza)	CER (conferenza)	Conferimenti (Vtrimestrale (Um))			TOTALE ¹ (t)	Tassa (Eu/l)	Importo versato (Eu/l)	Operazioni di trattamento	
		OTT	NOV	DIC					
					0,00		0,00		
					0,00		0,00		
					0,00		0,00		
					0,00		0,00		
					0,00		0,00		
					0,00		0,00		
					0,00		0,00		
					0,00		0,00		
					0,00		0,00		
					0,00		0,00		
					0,00		0,00		
					0,00		0,00		
					0,00		0,00		
					0,00		0,00		
					0,00		0,00		
					0,00		0,00		
					0,00		0,00		
					0,00		0,00		
					0,00		0,00		
					0,00		0,00		
					0,00		0,00		
					0,00		0,00		
					0,00		0,00		
					0,00		0,00		
					0,00		0,00		
					0,00		0,00		
					0,00		0,00		
					0,00		0,00		
					0,00		0,00		
					0,00		0,00		
TOTAL		0,00	0,00	0,00	0,00		0,00		



ModuloF1_IDImpTMB_3rim

F1.2: Output

CER e/o materia prima secondaria	Destinazione	Trimestre (T/m)			TOTALE (t)	Imporio (Tariffa (€/m))	Impianto di destinazione	Destinazione finale (Indirizzo Comune)	Attività di destinazione/ Impianto
		LUG	AGO	SET					
					0,00	0,00			
					0,00	0,00			
					0,00	0,00			
					0,00	0,00			
					0,00	0,00			
					0,00	0,00			
					0,00	0,00			
					0,00	0,00			
					0,00	0,00			
					0,00	0,00			
					0,00	0,00			
					0,00	0,00			
					0,00	0,00			
					0,00	0,00			
					0,00	0,00			
					0,00	0,00			
					0,00	0,00			
					0,00	0,00			
					0,00	0,00			
					0,00	0,00			
					0,00	0,00			
					0,00	0,00			
TOTAL		0,00	0,00	0,00	0,00	0,00			

ModuloF1_IOImpTMB_3Irim



MODULO F1: INPUT/OUTPUT IMPIANTO TRATTAMENTO MECCANICO BIOLOGICO AEROBICO								
F1: Input								
Conferenze (civico, provinziale)	CER Conferenze	Conferimenti (l/m)			TOTALE (l)	Tariffa (Euro)	Importo (Euro)	Operazione di trattamento
		LUG	AGO	SET				
					0,00		0,00	
					0,00		0,00	
					0,00		0,00	
					0,00		0,00	
					0,00		0,00	
					0,00		0,00	
					0,00		0,00	
					0,00		0,00	
					0,00		0,00	
					0,00		0,00	
					0,00		0,00	
					0,00		0,00	
					0,00		0,00	
					0,00		0,00	
					0,00		0,00	
					0,00		0,00	
					0,00		0,00	
					0,00		0,00	
					0,00		0,00	
					0,00		0,00	
					0,00		0,00	
					0,00		0,00	
					0,00		0,00	
					0,00		0,00	
					0,00		0,00	
					0,00		0,00	
					0,00		0,00	
					0,00		0,00	
					0,00		0,00	
					0,00		0,00	
					0,00		0,00	
					0,00		0,00	
					0,00		0,00	
					0,00		0,00	
					0,00		0,00	
					0,00		0,00	
					0,00		0,00	
					0,00		0,00	
	TOTALI	0,00	0,00	0,00	0,00		0,00	



ModuloF1_IOImpTMB_2trim

F1.2: Output									
CER o/o materia prima secondaria	Destinazione II trimestre (Um)			TOTALE (U)	Tariffa (Euro)	Importo (Euro)	Impianto di destinazione	Sede Operativa (Indirizzo, Comune)	Attività di destinazione/ Sede Impianto
	APR	MAG	GIU						
				0,00		0,00			
				0,00		0,00			
				0,00		0,00			
				0,00		0,00			
				0,00		0,00			
				0,00		0,00			
				0,00		0,00			
				0,00		0,00			
				0,00		0,00			
				0,00		0,00			
				0,00		0,00			
				0,00		0,00			
				0,00		0,00			
				0,00		0,00			
				0,00		0,00			
				0,00		0,00			
				0,00		0,00			
				0,00		0,00			
TOTAL	0,00	0,00	0,00	0,00		0,00			



ModuloF1_IDImpTMB_2Irim

MODULO F1: INPUT/OUTPUT IMPIANTO TRATTAMENTO MECCANICO BIOLOGICO AEROBICO							
Impianto							
Azienda titolare							
Anno riferimento dati							
F1.1: Input							
Conferimento (diverso provenienza)	CER Scorciato	Contributi trimestrali (€)			TANIFA (€/l)	Importo versato (€)	Operazione di trattamento
		APR	MAG	GIU			
					0,00	0,00	
					0,00	0,00	
					0,00	0,00	
					0,00	0,00	
					0,00	0,00	
					0,00	0,00	
					0,00	0,00	
					0,00	0,00	
					0,00	0,00	
					0,00	0,00	
					0,00	0,00	
					0,00	0,00	
					0,00	0,00	
					0,00	0,00	
					0,00	0,00	
					0,00	0,00	
					0,00	0,00	
					0,00	0,00	
					0,00	0,00	
					0,00	0,00	
					0,00	0,00	
					0,00	0,00	
					0,00	0,00	
					0,00	0,00	
					0,00	0,00	
					0,00	0,00	
					0,00	0,00	
					0,00	0,00	
					0,00	0,00	
					0,00	0,00	
					0,00	0,00	
					0,00	0,00	
					0,00	0,00	
					0,00	0,00	
					0,00	0,00	
					0,00	0,00	
TOTALI		0,00	0,00	0,00	0,00	0,00	



ModuloF1_0ImpTMB_1trim

F1.2: Output							
CER e/o materia prima/secondaria	Destinazione trimestrale (Um)			Totale (t)	Tariffa (Euro)	Importo (Euro)	Destinazione finale
	GEN	FEB	MAR				
				0,00		0,00	
				0,00		0,00	
				0,00		0,00	
				0,00		0,00	
				0,00		0,00	
				0,00		0,00	
				0,00		0,00	
				0,00		0,00	
				0,00		0,00	
				0,00		0,00	
				0,00		0,00	
				0,00		0,00	
				0,00		0,00	
				0,00		0,00	
				0,00		0,00	
				0,00		0,00	
				0,00		0,00	
				0,00		0,00	
				0,00		0,00	
				0,00		0,00	
				0,00		0,00	
				0,00		0,00	
				0,00		0,00	
TOTAL	0,00	0,00	0,00	0,00		0,00	

ModuloF1_JOImpTMB_1rim



MODULO F1: INPUT/OUTPUT IMPIANTO TRATTAMENTO MECCANICO BIOLOGICO AEROBICO								
Impianto								
Azienda titolare								
Anno/riferimento dati								
F1.1: Input								
Conferenza (avveroprovenienza)	CER contenuto	Contenuti trimestrali (um)			TOTALE ¹ (t)	tariffa (€/t)	Importo versato (€)	Operazione di trattamento
		GEN	FEB	MAR				
					0,00		0,00	
					0,00		0,00	
					0,00		0,00	
					0,00		0,00	
					0,00		0,00	
					0,00		0,00	
					0,00		0,00	
					0,00		0,00	
					0,00		0,00	
					0,00		0,00	
					0,00		0,00	
					0,00		0,00	
					0,00		0,00	
					0,00		0,00	
					0,00		0,00	
					0,00		0,00	
					0,00		0,00	
					0,00		0,00	
					0,00		0,00	
					0,00		0,00	
					0,00		0,00	
					0,00		0,00	
					0,00		0,00	
					0,00		0,00	
					0,00		0,00	
					0,00		0,00	
					0,00		0,00	
					0,00		0,00	
					0,00		0,00	
					0,00		0,00	
					0,00		0,00	
					0,00		0,00	
					0,00		0,00	
TOTALI		0,00	0,00	0,00	0,00		0,00	



ModuloF_ImpiantoTrattamMecBioAe

MODULO F: IMPIANTO TRATTAMENTO MECCANICO BIOLOGICO AEROBICO	
Impianto ¹	
Azienda titolare	
Anno riferimento dati	
Anno riferimento dichiarazione dati ²	
Potenzialità autorizzata (t/a)	
Gestione attività ³	
Descrizione rifiuti in entrata ⁴	
Quantità in entrata (t/a) ⁵	
Fasi di trattamento ⁶	
Modalità di biostabilizzazione ⁷	
Tecnologia di trattamento ⁸	
Descrizione rifiuti in uscita ⁹	
Quantità in uscita (t/a) ¹⁰	
Tipologia di trattamento finale ¹¹	
Comuni conferenti ¹²	
Costo di gestione impianto ¹³	
Ricupero energetico ¹⁴	
Energia prodotta (MWh/a) ¹⁵	
Energia ceduta (MWh/a) ¹⁶	
Destinazione Energia ceduta ¹⁷	
Note	

Modulo A_ Scheda anagrafica



SCHEDA TIPO N. 5

MODULO A: SCHEDA ANAGRAFICA	
Tipologia impianto	
Anno riferimento dati	
A1: Ubicazione impianto	
Indirizzo sede operativa	
Comune sede operativa	
Provincia sede operativa	
Latitudine sede operativa (WGS 84 - GG°PP'SS.SS"') ¹	
Longitudine sede operativa (WGS 84 - GG°PP'SS.SS"') ²	
Data attivazione ⁴	
Area impianto (mq) ³	
Stato operativo ⁵	
Bacino di appartenenza ⁷	
N.C.T. del Comune di ⁶	
FOGLIO nr.	
PARTICELLE nr.	
Certificazioni di qualità ⁹	
Note	

ModuloG1_InOutImpComp_4Trim

G1.2: Output										
CER e/o materia prima secondaria	Destinazione IV trimestre (Um)				TOTALE (€)	Cariffa (€Um)	Importo (€Um)	Destinazione finale		
	OTT	NOV	DIC					Impianto di destinazione	Sede operativa (Indirizzo, Comune)	Attività di destinazione (Descrizione, Impiego)
					0,00		0,00			
					0,00		0,00			
					0,00		0,00			
					0,00		0,00			
					0,00		0,00			
					0,00		0,00			
					0,00		0,00			
					0,00		0,00			
					0,00		0,00			
					0,00		0,00			
					0,00		0,00			
					0,00		0,00			
					0,00		0,00			
					0,00		0,00			
					0,00		0,00			
					0,00		0,00			
					0,00		0,00			
					0,00		0,00			
					0,00		0,00			
					0,00		0,00			
					0,00		0,00			
					0,00		0,00			
					0,00		0,00			
					0,00		0,00			
TOTALI	0,00	0,00	0,00	0,00	0,00		0,00			

Documento composto da n. 10 facciate,
 ALLEGATO come parte integrante alla dell.
 berazione n. 778 del 11 OTT. 2010

IL SEGRETARIO DELLA GIUNTA
 (Dott. Walter Garfani)

GIUNTA REGIONALE D'ABRUZZO
 Direzione Protezione Civile Ambiente
 Servizio gestione rifiuti

La presente 10 facciate è
 questo Servizio presso
 Pescara, li 4.10.2010

IL FUNZIONARIO

[Handwritten signature]

ModuloG1_InOutmpComp_3Trim

G1.2: Output							
Periodo	Destinazione di trimestre (U/m)			TOTALE (9)	Importo (U/m)	Importo (U/m)	Importo (U/m)
PERIODO	LUG	AGO	SET				
				0,00	0,00		
				0,00	0,00		
				0,00	0,00		
				0,00	0,00		
				0,00	0,00		
				0,00	0,00		
				0,00	0,00		
				0,00	0,00		
				0,00	0,00		
				0,00	0,00		
				0,00	0,00		
				0,00	0,00		
				0,00	0,00		
				0,00	0,00		
				0,00	0,00		
				0,00	0,00		
				0,00	0,00		
				0,00	0,00		
TOTALE	0,00	0,00	0,00	0,00	0,00		

ModuloGI_InOutImpComp_2Tim



G1.2: Output										
CER (01)	Destinazione a trimestre (00m)				TOTALE (I)	CER (01)	Destinazione a trimestre (00m)			TOTALE (II)
	APR	MAG	GIU				APR	MAG	GIU	
					0,00					0,00
					0,00					0,00
					0,00					0,00
					0,00					0,00
					0,00					0,00
					0,00					0,00
					0,00					0,00
					0,00					0,00
					0,00					0,00
					0,00					0,00
					0,00					0,00
					0,00					0,00
					0,00					0,00
					0,00					0,00
					0,00					0,00
					0,00					0,00
					0,00					0,00
					0,00					0,00
TOTALI		0,00	0,00	0,00	0,00					0,00

ModuloG1_InOutImpComp_1Trim

G1.2: Output							
CER (o materia prima secondaria)	Destinazione (trimestre) (Um)				Totale (€)	Importo (€)	Destinazione finale
	GEN	FEB	MAR	TOTALE (€)			
				0,00	0,00		
				0,00	0,00		
				0,00	0,00		
				0,00	0,00		
				0,00	0,00		
				0,00	0,00		
				0,00	0,00		
				0,00	0,00		
				0,00	0,00		
				0,00	0,00		
				0,00	0,00		
				0,00	0,00		
				0,00	0,00		
				0,00	0,00		
				0,00	0,00		
				0,00	0,00		
				0,00	0,00		
				0,00	0,00		
				0,00	0,00		
				0,00	0,00		
TOTAL	0,00	0,00	0,00	0,00	0,00		



ModuloG1_InOutImpComp_1Trim

MODULO G1: INPUT/OUTPUT IMPIANTO COMPOSTAGGIO					
IMPIANTO/AZIENDA					
Azienda/Aziende					
Anno riferimento dati					
G1:1: Input					
	CER	Conferimenti I trimestri (000)	TOTALE (I)	Tariffa	Importo versato (Eur)
		GENI	PER		Operazioni di trattamento
				0,00	0,00
				0,00	0,00
				0,00	0,00
				0,00	0,00
				0,00	0,00
				0,00	0,00
				0,00	0,00
				0,00	0,00
				0,00	0,00
				0,00	0,00
				0,00	0,00
				0,00	0,00
				0,00	0,00
				0,00	0,00
				0,00	0,00
				0,00	0,00
				0,00	0,00
				0,00	0,00
				0,00	0,00
				0,00	0,00
				0,00	0,00
				0,00	0,00
				0,00	0,00
				0,00	0,00
				0,00	0,00
				0,00	0,00
				0,00	0,00
				0,00	0,00
				0,00	0,00
				0,00	0,00
				0,00	0,00
				0,00	0,00
				0,00	0,00
				0,00	0,00
				0,00	0,00
				0,00	0,00
				0,00	0,00
				0,00	0,00
				0,00	0,00
				0,00	0,00
				0,00	0,00
				0,00	0,00
				0,00	0,00
				0,00	0,00
				0,00	0,00
				0,00	0,00
				0,00	0,00
				0,00	0,00
				0,00	0,00
				0,00	0,00
				0,00	0,00
				0,00	0,00
				0,00	0,00
				0,00	0,00
TOTAL	0,00	0,00	0,00	0,00	0,00



Modulo A_Scheda anagrafica

SCHEDA TIPO N. 6

MODULO A: SCHEDA ANAGRAFICA	
Tipologia impianto	
Anno riferimento dati	
A1: Ubicazione impianto	
Indirizzo sede operativa	
Comune sede operativa	
Provincia sede operativa	
Latitudine sede operativa	
WGS 84 - GGPPSS SS ¹	
Longitudine sede operativa	
WGS 84 - GGPPSS SS ¹	
Data attivazione ⁴	
Area impianto (mq) ³	
Stato operativo ⁴	
Bacino di appartenenza ³	
N.C.T. del Comune di ³	
FOGLIO nr.	
PARTICELLE nr.	
Certificazioni di qualità ³	
Nota	
A2: Anagrafica Titolare/Gestore	
Anagrafica titolare	
Azienda ³	
Partita IVA ³	
Codice Fiscale ³	
Codice ISTAT ³	
Nr. Iscrizione CCIA ³	
Indirizzo sede legale ³	
Comune ³	
Provincia ³	
Legale Rappresentante ³	
Codice Fiscale ³	
Telefono ³	
Cellulare ³	
Fax ³	
Email ³	
Sito web ³	
Nota	
Anagrafica gestore	
Azienda ³	
Partita IVA ³	
Codice Fiscale ³	
Codice ISTAT ³	
Nr. Iscrizione CCIA ³	
Nr. Iscrizione Albo Gestori Ambientali ⁴	
Indirizzo sede legale ³	
Comune ³	
Provincia ³	
Responsabile Tecnico ³	
Codice Fiscale Respons. Tecnico ³	
Telefono ³	
Cellulare ³	
Fax ³	
Email ³	
Sito web ³	
Nota	
A3: Regime autorizzatorio	
Estremi autorizzazione ³	
Durata (in anni) ³	
Scadenza autorizzazione ³	
Nota	

ModuloG_ImpiantoCompostaggio



MODULO G: IMPIANTO COMPOSTAGGIO	
Impianto	
Azienda titolare	
Anno riferimento dati ²	
Potenzialità autorizzata (t/a)	
Gestione attività ³	
Descrizione rifiuti in entrata ⁴	
Quantità totale in entrata (t/a) ⁵	
Quantità organico in entrata (t/a) ⁶	
Quantità verde in entrata (t/a) ⁷	
Quantità fanghi (t/a) ⁸	
Tecnologia di trattamento ⁹	
Descrizione rifiuti in uscita ¹⁰	
Quantità prodotto in uscita (t/a) ¹¹	
Quantità scarti in uscita (t/a)	
Comuni conferenti ¹²	
Costo di gestione Impianto ¹³	
Recupero energetico ¹⁴	
Energia prodotta (MWh/a) ¹⁵	
Energia ceduta (MWh/a) ¹⁶	
Destinazione Energia ceduta ¹⁷	
Note	

Documento composto da n. 11 fasciate,
ALLEGATO come parte integrante alla del-
berazione n. 278 del **11 OTT, 2010**
IL SEGRETARIO DELLA GIUNTA
(Dott. ~~Attilio~~ Gariani)
[Signature]

GIUNTA REGIONALE D'ABRUZZO
Direzione Protezione Civile Ambiente
Servizio Gestione Rifiuti

La presente copia composta di 11
fasciate è conforme all'originale esistente presso
questo Servizio,
Pescara, li 4.10.2010

IL FUNZIONARIO

Maria Famuso
[Signature]

ModuloH1_ID_ImpDigAn_3trim



H1.2: Output

CER e/o materia prima secondaria ¹	Destinazione II trimestre (t/m)				Tariffa (E/t) ²	Importo (E/t) ³	Destinazione finale ⁴		
	LUG	AGO	SET	TOTALE (t)			Impianto di destinazione ⁵	Sede operativa (Indirizzo, Comune)	Attività di destinazione/Impianto ⁶
				0,00		0,00			
				0,00		0,00			
				0,00		0,00			
				0,00		0,00			
				0,00		0,00			
				0,00		0,00			
				0,00		0,00			
				0,00		0,00			
				0,00		0,00			
				0,00		0,00			
				0,00		0,00			
				0,00		0,00			
				0,00		0,00			
				0,00		0,00			
				0,00		0,00			
				0,00		0,00			
				0,00		0,00			
				0,00		0,00			
				0,00		0,00			
TOTAL	0,00	0,00	0,00	0,00		0,00			



ModuloH1_ID_ImpDigAn_3trim

MODULO H1: INPUT/OUTPUT IMPIANTO DI DIGESTIONE ANAEROBICA								
Impianto								
Azienda titolare								
Anno riferimento dati								
H1.1: Input								
Conferente (ovvero provenienza)	CER contatore	Conferimenti III trimestre* (l/m)			TOTALE* (l)	Tariffa (€/l)**	Importo versato (€)**	Operazione di trattamento
		LUG	AGO	SET				
					0,00		0,00	
					0,00		0,00	
					0,00		0,00	
					0,00		0,00	
					0,00		0,00	
					0,00		0,00	
					0,00		0,00	
					0,00		0,00	
					0,00		0,00	
					0,00		0,00	
					0,00		0,00	
					0,00		0,00	
					0,00		0,00	
					0,00		0,00	
					0,00		0,00	
					0,00		0,00	
					0,00		0,00	
					0,00		0,00	
					0,00		0,00	
					0,00		0,00	
					0,00		0,00	
					0,00		0,00	
					0,00		0,00	
					0,00		0,00	
					0,00		0,00	
					0,00		0,00	
					0,00		0,00	
					0,00		0,00	
					0,00		0,00	
					0,00		0,00	
					0,00		0,00	
					0,00		0,00	
					0,00		0,00	
					0,00		0,00	
	TOTAL		0,00	0,00	0,00		0,00	



ModuloH1_ID_ImpDigAn_2trim

H1.2: Output								
CER e/o materia prima secondaria	Destinazione I (trimestre (U/))				Totale (U)	Importo (Euro)	Destinazione finale	
	APR	MAG	GIU				Impianto di destinazione	Sede operativa (Indirizzo, Comune)
				0,00		0,00		
				0,00		0,00		
				0,00		0,00		
				0,00		0,00		
				0,00		0,00		
				0,00		0,00		
				0,00		0,00		
				0,00		0,00		
				0,00		0,00		
				0,00		0,00		
				0,00		0,00		
				0,00		0,00		
				0,00		0,00		
				0,00		0,00		
				0,00		0,00		
				0,00		0,00		
				0,00		0,00		
				0,00		0,00		
				0,00		0,00		
				0,00		0,00		
				0,00		0,00		
				0,00		0,00		
				0,00		0,00		
				0,00		0,00		
TOTALE	0,00	0,00	0,00	0,00		0,00		



ModuloH1_IO_ImpDigAn_21mm

MODULO H1: INPUT/OUTPUT IMPIANTO DI DIGESTIONE ANAEROBICA								
Impianto:								
Azienda (titolare):								
Anno riferimento dati:								
H1.1: Input								
Conferente ¹ (o vero provenienza)	CER conferito	Conferimenti Il triestrate ² (Mm)			TOTALE ⁴ (t)	Tariffa ³ (Euri) ³	Importo versato (Euri) ³	Operazione di trattamento ⁵
		APR	MAG	GIU				
					0,00		0,00	
					0,00		0,00	
					0,00		0,00	
					0,00		0,00	
					0,00		0,00	
					0,00		0,00	
					0,00		0,00	
					0,00		0,00	
					0,00		0,00	
					0,00		0,00	
					0,00		0,00	
					0,00		0,00	
					0,00		0,00	
					0,00		0,00	
					0,00		0,00	
					0,00		0,00	
					0,00		0,00	
					0,00		0,00	
					0,00		0,00	
					0,00		0,00	
					0,00		0,00	
					0,00		0,00	
					0,00		0,00	
					0,00		0,00	
					0,00		0,00	
					0,00		0,00	
					0,00		0,00	
					0,00		0,00	
					0,00		0,00	
					0,00		0,00	
					0,00		0,00	
					0,00		0,00	
TOTALI		0,00	0,00	0,00	0,00		0,00	

ModuloH1_ID_ImpDigAn_Itrim



H1.2: Output								
CER e/o materia prima secondaria	Destinazione Itrim (Mq)			TOTALE (t)	tariffa (Euro)	Importo (Euro)	Destinazione finale	
	GEN	FEB	MAR				Impianto di destinazione	Sede operativa (Indirizzo, Comune)
				0,00		0,00		
				0,00		0,00		
				0,00		0,00		
				0,00		0,00		
				0,00		0,00		
				0,00		0,00		
				0,00		0,00		
				0,00		0,00		
				0,00		0,00		
				0,00		0,00		
				0,00		0,00		
				0,00		0,00		
				0,00		0,00		
				0,00		0,00		
				0,00		0,00		
				0,00		0,00		
				0,00		0,00		
				0,00		0,00		
				0,00		0,00		
				0,00		0,00		
TOTALI	0,00	0,00	0,00	0,00		0,00		

ModuloH1_IO_ImpDigAn_1trim

MODULO H1: INPUT/OUTPUT IMPIANTO DI DIGESTIONE ANAEROBICA								
Impianto								
Azienda (titolare)								
Anno riferimento dati								
H1.1: Input								
Conferente (ovvero provenienza)	CER conferito	Conferimenti trimestrali (Um)			TOTALE (t)	Tariffa (€/t)	Importo versato (€)	Operazione di trattamento
		GEN	FEB	MAR				
					0,00		0,00	
					0,00		0,00	
					0,00		0,00	
					0,00		0,00	
					0,00		0,00	
					0,00		0,00	
					0,00		0,00	
					0,00		0,00	
					0,00		0,00	
					0,00		0,00	
					0,00		0,00	
					0,00		0,00	
					0,00		0,00	
					0,00		0,00	
					0,00		0,00	
					0,00		0,00	
					0,00		0,00	
					0,00		0,00	
					0,00		0,00	
					0,00		0,00	
					0,00		0,00	
					0,00		0,00	
					0,00		0,00	
					0,00		0,00	
					0,00		0,00	
					0,00		0,00	
					0,00		0,00	
					0,00		0,00	
					0,00		0,00	
					0,00		0,00	
					0,00		0,00	
					0,00		0,00	
					0,00		0,00	
					0,00		0,00	
					0,00		0,00	
					0,00		0,00	
					0,00		0,00	
					0,00		0,00	
					0,00		0,00	
					0,00		0,00	
					0,00		0,00	
					0,00		0,00	
					0,00		0,00	
TOTAL			0,00	0,00	0,00		0,00	



ModuloH_ImpiantoDigAnaerobica

MODULO H: IMPIANTO DI DIGESTIONE ANAEROBICA	
Impianto	
Azienda titolare	
Anno riferimento dati ²	
Potenzialità autorizzata (t/a)	
Gestione attività ³	
Descrizione rifiuti trattati ⁴	
Quantità totale trattata (t/a) ⁵	
Quantità da selezione meccanica (t/a) ⁶	
Quantità fanghi trattati (t/a) ⁷	
Descrizione rifiuti in uscita ⁸	
Quantità prodotto in uscita (t/a) ⁹	
Biogas prodotto (Nm ³ /a)	
Comuni conferenti ¹⁰	
Costo di gestione impianto ¹¹	
Recupero energetico ¹²	
Energia prodotta (MWh/a) ¹³	
Energia ceduta (MWh/a) ¹⁴	
Destinazione Energia ceduta ¹⁵	
Note	

Modulo A_ Scheda anagrafica



A2: Anagrafica Titolare/Gestore	
Anagrafica titolare	
Azienda ¹	
Partita IVA ²	
Codice Fiscale ³	
Codice ISTAT ⁴	
Nr. Iscrizione CCIA ⁵	
Indirizzo sede legale ⁶	
Comune ⁷	
Provincia ⁸	
Legale Rappresentante ⁹	
Codice Fiscale ¹⁰	
Telefono ¹¹	
Cellulare ¹²	
Fax	
Email	
Sito web ¹³	
Note	
Anagrafica gestore	
Azienda	
Partita IVA	
Codice Fiscale	
Codice ISTAT	
Nr. Iscrizione CCIA	
Nr. Iscrizione Albo Gestori Ambientale ¹⁴	
Indirizzo sede legale	
Comune	
Provincia	
Responsabile Tecnico ¹⁵	
Codice Fiscale Respons. Tecnico	
Telefono	
Cellulare	
Fax	
Email	
Sito web	
Note	
A3: Regime autorizzatorio	
Estremi autorizzazione ¹	
Durata (In anni) ²	
Scadenza autorizzazione ³	
Note	

Modulo A_ Scheda anagrafica



SCHEDA TIPO N. 7

MODULO A: SCHEDA ANAGRAFICA	
Tipologia impianto ¹	
Anno di riferimento dati ²	
A1: Ubicazione impianto	
Indirizzo sede operativa	
Comune sede operativa	
Provincia sede operativa	
Latitudine sede operativa (WGS 84 - GG*PP*SS.SS) ³	
Longitudine sede operativa (WGS 84 - GG*PP*SS.SS) ³	
Data attivazione ⁴	
Area impianto (mq) ⁵	
Stato operativo ⁶	
Bacino di appartenenza ⁷	
N.C.T. del Comune di ⁸	
FOGLIO nr.	
PARTICELLE nr.	
Certificazioni di qualità ⁹	
Note	

I.2: Output							
CER ¹	Destinazione IV trimestre ² (Um)			Tariffa (Eur) ³	Importo (Eur) ⁴	Operazione Destinazione finale ⁵	Destinazione (Ditta - Ubicazione) ⁶
	OTT	NOV	DIC				
				0,00	0,00		
				0,00	0,00		
				0,00	0,00		
				0,00	0,00		
				0,00	0,00		
				0,00	0,00		
				0,00	0,00		
				0,00	0,00		
				0,00	0,00		
				0,00	0,00		
				0,00	0,00		
				0,00	0,00		
				0,00	0,00		
				0,00	0,00		
				0,00	0,00		
				0,00	0,00		
				0,00	0,00		
				0,00	0,00		
				0,00	0,00		
				0,00	0,00		
				0,00	0,00		
				0,00	0,00		
TOTALE	0,00	0,00	0,00	0,00	0,00		

Documento composto da n. 11 facciate,

ALLEGATO come parte integrante alla deliberazione n. 778 del 11 OTT 2010

IL SEGRETARIO DELLA GIUNTA

(Dott. Walter Gariani)

Walter Gariani

GIUNTA REGIONALE D'ABRUZZO
Direzione Protezione Civile - Ambiente
Servizio Gestione Rifiuti

La presente copia composta di n. 11 facciate è conforme all'originale esistente presso questo Servizio.

Pescara, li 4.10.2010

IL FUNZIONARIO

Alfredo Jannaro

Alfredo Jannaro



11.2: Output								
CER ¹	Destinazione II trimestre ² (U/m)				Tariffa (Euro) ³	Importo (Euro) ⁴	Operazione destinazione finale ⁵	Destinazione (Unità - Ubicazioni) ⁶
	APR	MAG	GIU	TOTALE (8)				
				0,00		0,00		
				0,00		0,00		
				0,00		0,00		
				0,00		0,00		
				0,00		0,00		
				0,00		0,00		
				0,00		0,00		
				0,00		0,00		
				0,00		0,00		
				0,00		0,00		
				0,00		0,00		
				0,00		0,00		
				0,00		0,00		
				0,00		0,00		
				0,00		0,00		
TOTALE	0,00	0,00	0,00	0,00		0,00		



11.2: Output								
CER ¹	Destinazione I trimestre ² (U/m)				Tariffa (Euro) ³	Importo (Euro) ⁴	Operazione destinazione finale ⁵	Destinazione (Ditta - Ubicazione) ⁶
	GEN	FEB	MAR	TOTALE I)				
				0,00		0,00		
				0,00		0,00		
				0,00		0,00		
				0,00		0,00		
				0,00		0,00		
				0,00		0,00		
				0,00		0,00		
				0,00		0,00		
				0,00		0,00		
				0,00		0,00		
				0,00		0,00		
				0,00		0,00		
				0,00		0,00		
				0,00		0,00		
				0,00		0,00		
				0,00		0,00		
				0,00		0,00		
				0,00		0,00		
TOTAL	0,00	0,00	0,00	0,00		0,00		

MODULO 1: INPUT/OUTPUT IMPIANTO DI INCENERIMENTO E TRIBUTO SPECIALE											
Impianto											
Azienda titolare											
Anno riferimento dati											
1.1: Input											
Conferente (ovvero provenienza)	CER (conferito)	Periodo di conferimento	Conferimenti trimestrali (t/m)				Costi conferimenti trimestrali (Euro)			TOTALE ⁹ (compreso IVA) [E]=[(A)+(B)+(C)+(D)]	TOTALE ¹⁰ Tributo speciale versato [F]=-[A]*[D]
			GEN	FEB	MAR	TOTALE (t) [A]	Tariffa conferimento (Euro) [B]	Riserva ambientale (Euro) [C]	Ecotassa (Tributo speciale) (Euro) [D]		
						0,00				0,00	0,00
						0,00				0,00	0,00
						0,00				0,00	0,00
						0,00				0,00	0,00
						0,00				0,00	0,00
						0,00				0,00	0,00
						0,00				0,00	0,00
						0,00				0,00	0,00
						0,00				0,00	0,00
						0,00				0,00	0,00
						0,00				0,00	0,00
						0,00				0,00	0,00
						0,00				0,00	0,00
						0,00				0,00	0,00
						0,00				0,00	0,00
						0,00				0,00	0,00
						0,00				0,00	0,00
						0,00				0,00	0,00
						0,00				0,00	0,00
						0,00				0,00	0,00
						0,00				0,00	0,00
						0,00				0,00	0,00
						0,00				0,00	0,00
						0,00				0,00	0,00
						0,00				0,00	0,00
						0,00				0,00	0,00
						0,00				0,00	0,00
						0,00				0,00	0,00
						0,00				0,00	0,00
						0,00				0,00	0,00
						0,00				0,00	0,00
						0,00				0,00	0,00
						0,00				0,00	0,00
						0,00				0,00	0,00
		TOTALE	0,00	0,00	0,00	0,00		0,00	0,00	0,00	0,00



Modulo_ImpiantoIncenerimento

MODULO I: IMPIANTO DI INCENERIMENTO	
Impianto	
Azienda titolare	
Anno riferimento dati ²	
Potenzialità autorizzata (t)	
Gestione attività ³	
Anno di costruzione dell'impianto	
Tecnologia utilizzata ⁴	
Descrizione rifiuti trattati ⁵	
Quantità totale RS Non Pericolosi (t/a) ⁶	
Quantità totale RS Pericolosi (t/a) ⁷	
Quantità CDR (t/a) ⁸	
Quantità rifiuti sanitari (t/a) ⁹	
Quantità altri RS (t/a) ¹⁰	
Nr. Linee impianto ¹¹	
Descrizione rifiuti in uscita ¹²	
Quantità prodotto in uscita (t/a) ¹³	
Comuni conferenti ¹⁴	
Costo di gestione impianto ¹⁵	
Recupero energetico ¹⁶	
Energia prodotta (MWh/a) ¹⁷	
Energia ceduta (MWh/a) ¹⁸	
Destinazione Energia ceduta ¹⁹	
Note	

Modulo A_ Scheda anagrafica



A2: Anagrafica Titolare/Gestore	
Anagrafica titolare	
Azienda ¹	
Partita IVA ²	
Codice Fiscale ³	
Codice ISTAT ⁴	
Nr. Iscrizione CCIA ⁵	
Indirizzo sede legale ⁶	
Comune ⁷	
Provincia ⁸	
Legale Rappresentante ⁹	
Codice Fiscale ¹⁰	
Telefono ¹¹	
Cellulare ¹²	
Fax	
Email	
Sito web ¹³	
Note	
Anagrafica gestore	
Azienda	
Partita IVA	
Codice Fiscale	
Codice ISTAT	
Nr. Iscrizione CCIA	
Nr. Iscrizione Albo Gestori Ambientale ¹⁴	
Indirizzo sede legale	
Comune	
Provincia	
Responsabile Tecnico ¹⁵	
Codice Fiscale Respons. Tecnico	
Telefono	
Cellulare	
Fax	
Email	
Sito web	
Note	
A3: Regime autorizzatorio	
Estremi autorizzazione ¹	
Durata (in anni) ²	
Scadenza autorizzazione ³	
Note	

Modulo A_ Scheda anagrafica



SCHEDA TIPO N. 8

MODULO A: SCHEDA ANAGRAFICA	
Tipologia impianto	
Anno riferimento dati	
A1: Ubicazione impianto	
Indirizzo sede operativa	
Comune sede operativa	
Provincia sede operativa	
Latitudine sede operativa (WGS 84 - GG*PP*SS.SS" ¹)	
Longitudine sede operativa (WGS 84 - GG*PP*SS.SS" ¹)	
Data attivazione ⁴	
Area impianto (mq) ⁵	
Stato operativo ⁶	
Bacino di appartenenza ⁷	
N.C.T. del Comune di ⁸	
FOGLIO nr.	
PARTICELLE nr.	
Certificazioni di qualità ⁹	
Note	

Modulo A_ Scheda anagrafica



SCHEDA TIPO N. 9

MODULO A: SCHEDA ANAGRAFICA	
Tipologia impianto	
Anno riferimento dati	
A1: Ubicazione impianto	
Indirizzo sede operativa	
Comune sede operativa	
Provincia sede operativa	
Latitudine sede operativa	
(WGS 84 - GG°PP'SS.SS") ²	
Longitudine sede operativa	
(WGS 84 - GG°PP'SS.SS") ³	
Data attivazione ⁴	
Area Impianto (mq) ⁵	
Stato operativo ⁶	
Bacino di appartenenza ⁷	
N.C.T. del Comune di ⁸	
FOGLIO nr.	
PARTICELLE nr.	
Certificazioni di qualità ⁹	
Note	

Modulo A_ Scheda anagrafica




A2: Anagrafica Titolare/Gestore	
Anagrafica titolare	
Azienda ¹	
Partita IVA ²	
Codice Fiscale ³	
Codice ISTAT ⁴	
Nr. Iscrizione CCIA ⁵	
Indirizzo sede legale ⁶	
Comune ⁷	
Provincia ⁸	
Legate Rappresentante ⁹	
Codice Fiscale ¹⁰	
Telefono ¹¹	
Cellulare ¹²	
Fax	
Email	
Sito web ¹³	
Note	
Anagrafica gestore	
Azienda	
Partita IVA	
Codice Fiscale	
Codice ISTAT	
Nr. Iscrizione CCIA	
Nr. Iscrizione Albo Gestori Ambientale ¹⁴	
Indirizzo sede legale	
Comune	
Provincia	
Responsabile Tecnico ¹⁵	
Codice Fiscale Respons. Tecnico	
Telefono	
Cellulare	
Fax	
Email	
Sito web	
Note	
A3: Regime autorizzatorio	
Estremi autorizzazione ¹	
Durata (in anni) ²	
Scadenza autorizzazione ³	
Note	



ModuloL_ImpiantoRecEnergetico

MODULO L- IMPIANTO DI RECUPERO ENERGETICO	
Impianto	
Azienda titolare	
Anno riferimento dati ²	
Potenzialità autorizzata (t)	
Gestione attività ³	
Tecnologia utilizzata ⁴	
Descrizione rifiuti trattati ⁵	
Quantità totale RS Non Pericolosi (t/a) ⁶	
Quantità totale RS Pericolosi (t/a) ⁷	
Quantità CDR (t/a) ⁸	
Quantità altri RS (t/a) ⁹	
Nr. Linee impianto ¹⁰	
Descrizione rifiuti in uscita ¹¹	
Quantità prodotto in uscita (t/a) ¹²	
Comuni conferenti ¹³	
Costo di gestione impianto ¹⁴	
Recupero energetico ¹⁵	
Energia prodotta (MWh/a) ¹⁶	
Energia ceduta (MWh/a) ¹⁷	
Destinazione Energia ceduta ¹⁸	
Note	



ModuloL1_IO_ImpRecEn_1trim

L1.2: Output						
CER e/o materia prima secondaria ¹	Destinazione I trimestre (t/m)				Destinazione finale	
	GEN	FEB	MAR	TOTALE (t)	Impianto di destinazione	Sede operativa (Indirizzo, Comune)
				0,00		
				0,00		
				0,00		
				0,00		
				0,00		
				0,00		
				0,00		
				0,00		
				0,00		
				0,00		
				0,00		
				0,00		
				0,00		
				0,00		
				0,00		
				0,00		
				0,00		
				0,00		
				0,00		
				0,00		
				0,00		
				0,00		
				0,00		
				0,00		
				0,00		
				0,00		
				0,00		
				0,00		
				0,00		
				0,00		
				0,00		
TOTALI	0,00	0,00	0,00	0,00		

ModuloL1_IO_ImpRecEn_2trim



MODULO L1: INPUT/OUTPUT IMPIANTO DI RECUPERO ENERGETICO					
Impianto					
Azienda titolare					
Anno riferimento dati					
L1.1: Input					
Conferente ¹ (ovvero provenienza)	CER conferito ²	Conferimenti Il trimestre ³ (Um)			TOTALE ⁴ (t)
		APR	MAG	GIU	
					0,00
					0,00
					0,00
					0,00
					0,00
					0,00
					0,00
					0,00
					0,00
					0,00
					0,00
					0,00
					0,00
					0,00
					0,00
					0,00
					0,00
					0,00
					0,00
					0,00
					0,00
					0,00
					0,00
					0,00
					0,00
					0,00
					0,00
					0,00
					0,00
					0,00
					0,00
					0,00
					0,00
					0,00
					0,00
					0,00
					0,00
					0,00
					0,00
					0,00
					0,00
					0,00
					0,00
					0,00
					0,00
					0,00
					0,00
					0,00
TOTALI		0,00	0,00	0,00	0,00



ModuloL1_IO_ImpRecEn_2Irim

L1.2: Output						
CER e/o materia prima secondaria	Destinazione II trimestre (t/m)				Destinazione finale	
	APR	MAG	GIU	TOTALE (t)	Impianto di destinazione	Sede operativa (indirizzo, Comune)
				0,00		
				0,00		
				0,00		
				0,00		
				0,00		
				0,00		
				0,00		
				0,00		
				0,00		
				0,00		
				0,00		
				0,00		
				0,00		
				0,00		
				0,00		
				0,00		
				0,00		
				0,00		
				0,00		
TOTALI	0,00	0,00	0,00	0,00		



ModuloL1_IO_ImpRecEn_3trim

L1.2: Output						
CER e/o materia prima secondaria	Destinazione III trimestre (t/m)				Destinazione finale	
	LUG.	AGO.	SET.	TOTALE (t)	Impianto di destinazione	Sede operativa (Indirizzo, Comune)
				0,00		
				0,00		
				0,00		
				0,00		
				0,00		
				0,00		
				0,00		
				0,00		
				0,00		
				0,00		
				0,00		
				0,00		
				0,00		
				0,00		
				0,00		
				0,00		
				0,00		
				0,00		
TOTALI	0,00	0,00	0,00	0,00		



ModuloL1_IO_ImpRecEn_4trim

L1.2: Output						
CER e/o materia prima secondaria	Destinazione IV trimestre (t/m)				Destinazione finale	
	OTT	NOV	DIC	TOTALE (t)	Impianto di destinazione	Sede operativa (Indirizzo, Comune)
				0,00		
				0,00		
				0,00		
				0,00		
				0,00		
				0,00		
				0,00		
				0,00		
				0,00		
				0,00		
				0,00		
				0,00		
				0,00		
				0,00		
				0,00		
				0,00		
				0,00		
				0,00		
TOTALI	0,00	0,00	0,00	0,00		

Documento composto da n. 11 ~~facciate~~
ALLEGATO come parte integrante alla del-
berazione n. 778 del 19 OTT 2010
IL SEGRETARIO DELLA GIUNTA
(Dott. ~~Malte~~ Gariani)
[Signature]

GIUNTA REGIONALE D'ABRUZZO
Direzione Protezione Civile - Ambiente
Servizio Gestione Rifiuti

La presente copia composta di n. 11
facciate è conforme all'originale esistente presso
questo Servizio
Pescara, li 4.10.2010

IL FUNZIONARIO

Marco Tomaso
[Signature]

Modulo A_ Scheda anagrafica



SCHEDA TIPO N. 10

MODULO A: SCHEDA ANAGRAFICA	
Tipologia impianto:	
Anno riferimento dati:	
A1: Ubicazione impianto	
Indirizzo sede operativa	
Comune sede operativa	
Provincia sede operativa	
Latitudine sede operativa (WGS 84 - GG*PP*SS.SS** ¹)	
Longitudine sede operativa (WGS 84 - GG*PP*SS.SS** ¹)	
Data attivazione ⁴	
Area impianto (mq) ⁵	
Stato operativo ⁶	
Bacino di appartenenza ⁷	
N.C.T. del Comune di ⁸	
FOGLIO nr.	
PARTICELLE nr.	
Certificazioni di qualità ⁹	
Note	

Modulo A_ Scheda anagrafica

A2: Anagrafica Titolare/Gestore	
Anagrafica titolare	
Azienda ¹	
Partita IVA ²	
Codice Fiscale ³	
Codice ISTAT ⁴	
Nr. Iscrizione CCA ⁵	
Indirizzo sede legale ⁶	
Comune ⁷	
Provincia ⁸	
Legale Rappresentante ⁹	
Codice Fiscale ¹⁰	
Telefono ¹¹	
Cellulare ¹²	
Fax	
Email	
Sito web ¹³	
Note	
Anagrafica gestore	
Azienda	
Partita IVA	
Codice Fiscale	
Codice ISTAT	
Nr. Iscrizione CCA	
Nr. Iscrizione Albo Gestori Ambientale ¹⁴	
Indirizzo sede legale	
Comune	
Provincia	
Responsabile Tecnico ¹⁵	
Codice Fiscale Respons. Tecnico	
Telefono	
Cellulare	
Fax	
Email	
Sito web	
Note	
A3: Regime autorizzatorio	
Estremi autorizzazione ¹	
Durata (in anni) ²	
Scadenza autorizzazione ³	
Note	



ModuloM_ImpTrattamChimFisBiol

MODULO M: IMPIANTO DI TRATTAMENTO CHIMICO-FISICO E BIOLOGICO	
Impianto ¹	
Azienda titolare	
Anno riferimento dati	
Potenzialità autorizzata (t)	
Gestione attività ³	
Tipo di trattamento ⁴	
Tipo di trattamento fanghi ⁵	
Descrizione RS trattati ⁶	
Quantità totale RS Non Pericolosi (t/a) ⁷	
Quantità totale RS Pericolosi (t/a) ⁸	
Descrizione RU trattati ⁹	
Quantità totale RU Non Pericolosi (t/a) ¹⁰	
Quantità totale RU Pericolosi (t/a) ¹¹	
Operazione di trattamento ¹²	
Descrizione rifiuti in uscita ¹³	
Quantità prodotto in uscita (t/a) ¹⁴	
Comuni conferenti ¹⁵	
Costo di gestione impianto ¹⁶	
Produzione Biogas (Nm ³ /a) ¹⁷	
Recupero energetico ¹⁸	
Energia prodotta (MWh/a) ¹⁹	
Energia ceduta (MWh/a) ²⁰	
Destinazione Energia ceduta ²¹	
Note	

ModuloM1_ID_ImpChimFis9a_trim



M1.2: Output

CER (o materia prima/secondaria)	Destinazione (trimestri)				TOTALE IV	Totale (EURO)	Impiego (EURO)	Impiego di personale (FTE)	Destinazione (Settore operativo: Sanità, Istruzione, Cultura, Ricerca, etc.)
	GEN	FEB	MAR	TOTALE III					
					0,00	0,00			
					0,00	0,00			
					0,00	0,00			
					0,00	0,00			
					0,00	0,00			
					0,00	0,00			
					0,00	0,00			
					0,00	0,00			
					0,00	0,00			
					0,00	0,00			
					0,00	0,00			
					0,00	0,00			
					0,00	0,00			
					0,00	0,00			
					0,00	0,00			
					0,00	0,00			
					0,00	0,00			
					0,00	0,00			
					0,00	0,00			
TOTALE	0,00	0,00	0,00	0,00	0,00	0,00			

ModuloM1_ID_impChemFiscBto_2trim



M1.2: Output								
GER e/o materia prima secondaria	Destinazione II Investire (Uff.)			TOTALE (U)	Totale (U)	Impieghi (U)	Destinazione finale	
	AFR	IMAS	OU				Impieghi di destinazione	Coste Previsione (Capitale, Corrente)
				0,00		0,00		
				0,00		0,00		
				0,00		0,00		
				0,00		0,00		
				0,00		0,00		
				0,00		0,00		
				0,00		0,00		
				0,00		0,00		
				0,00		0,00		
				0,00		0,00		
				0,00		0,00		
				0,00		0,00		
				0,00		0,00		
				0,00		0,00		
				0,00		0,00		
				0,00		0,00		
				0,00		0,00		
				0,00		0,00		
TOTALE	0,00	0,00	0,00	0,00		0,00		




ModuloM1_IC_impChimFeBo_3tram

M1.2: Output

GIR (o materia prima secondaria)	Destinazione in trimestre (Um)			TOTALE III	Metriche (Euro)	Imparecchiamento (Euro)	Destinazione finale		
	LUO	AGO	SEY				Impatto di destinazione	Sede operativa (Industria, Servizi)	Attività di destinazione (Impiego)
				0,00		0,00			
				0,00		0,00			
				0,00		0,00			
				0,00		0,00			
				0,00		0,00			
				0,00		0,00			
				0,00		0,00			
				0,00		0,00			
				0,00		0,00			
				0,00		0,00			
				0,00		0,00			
				0,00		0,00			
				0,00		0,00			
				0,00		0,00			
				0,00		0,00			
				0,00		0,00			
				0,00		0,00			
				0,00		0,00			
				0,00		0,00			
				0,00		0,00			
				0,00		0,00			
				0,00		0,00			
				0,00		0,00			
				0,00		0,00			
				0,00		0,00			
				0,00		0,00			
				0,00		0,00			
TOTALE	0,00	0,00	0,00	0,00		0,00			

ModuloM1_IQ_impChimFisBio_3trim



MODULO M1: INPUT/OUTPUT IMPIANTO DI TRATTAMENTO CHIMICO-FISICO E BIOLOGICO								
Impianto:								
Azienda Titolare:								
Anno riferimento dati:								
M1.1: Input								
Conferente (o vero provenienza)	CER Conferito	Conferimenti in Valmoretta* (Um)			TOTALE II	Tariffa (Euro)	Importo versato (Euro)	Operazione di trattamento
		OTT	INDV	DIC				
					0,00	0,00		
					0,00	0,00		
					0,00	0,00		
					0,00	0,00		
					0,00	0,00		
					0,00	0,00		
					0,00	0,00		
					0,00	0,00		
					0,00	0,00		
					0,00	0,00		
					0,00	0,00		
					0,00	0,00		
					0,00	0,00		
					0,00	0,00		
					0,00	0,00		
					0,00	0,00		
					0,00	0,00		
					0,00	0,00		
					0,00	0,00		
					0,00	0,00		
					0,00	0,00		
					0,00	0,00		
					0,00	0,00		
					0,00	0,00		
					0,00	0,00		
					0,00	0,00		
					0,00	0,00		
					0,00	0,00		
					0,00	0,00		
					0,00	0,00		
					0,00	0,00		
					0,00	0,00		
					0,00	0,00		
					0,00	0,00		
					0,00	0,00		
					0,00	0,00		
					0,00	0,00		
					0,00	0,00		
					0,00	0,00		
					0,00	0,00		
					0,00	0,00		
					0,00	0,00		
					0,00	0,00		
					0,00	0,00		
					0,00	0,00		
					0,00	0,00		
					0,00	0,00		
					0,00	0,00		
					0,00	0,00		
					0,00	0,00		
TOTAL		0,00	0,00	0,00	0,00	0,00		



ModuloM1_ID_ImpChimFieBiq_4trm

M1.2: Output									
CER (o materia prima) secondaria	Destinazione IV trimestre (Um)				TOTALE (t)	Tariffa (Eur) Impresa	Imposta di destinazione	Destinazione finale	
	OTT	NOV	DIC					Costo operativo (Industria, Chimica)	Altre di destinazione Impiego
					0,00		0,00		
					0,00		0,00		
					0,00		0,00		
					0,00		0,00		
					0,00		0,00		
					0,00		0,00		
					0,00		0,00		
					0,00		0,00		
					0,00		0,00		
					0,00		0,00		
					0,00		0,00		
					0,00		0,00		
					0,00		0,00		
					0,00		0,00		
					0,00		0,00		
					0,00		0,00		
					0,00		0,00		
					0,00		0,00		
					0,00		0,00		
					0,00		0,00		
					0,00		0,00		
					0,00		0,00		
					0,00		0,00		
					0,00		0,00		
TOTAL	0,00	0,00	0,00	0,00	0,00		0,00		

Documento composto da n. 14 fasciate,
ALLEGATO come parte integrante alla del-
berazione n. 778 del 11 OTT. 2010
IL SEGRETARIO DELLA GIUNTA
(Dott. Walter Garfani)
Walter Garfani

GIUNTA REGIONALE D'ABRUZZO
Direzione Provinciale Ambiente
Servizio Gestione Rifiuti

La presente con 14 fasciate di 14
fasciate è conforme all'originale esistente presso
questo Servizio Marco Famuso
Pescara, li 4.10.2010

IL FUNZIONARIO

Marco Famuso

Documento composto da n. 11 fasciate,
ALLEGATO come parte integrante alla deli-
berazione n. 278 del 11 OTT. 2010
IL SEGRETARIO DELLA GIUNTA
(Dott. Walter Geriani)
Walter Geriani

GIUNTA REGIONALE D'ABRUZZO
Direzione Provinciale Civile Ambiente
Servizi Gestione Rifiuti
La presente copia composta di n. 11
fasciate è conferita all'originale esistente presso
questo Servizio 4.10.2010
Pescara, li.....
IL FUNZIONARIO
Maria Jannone



ModuloN1_IDImpVFU_4trim

N1.2: Output

CER/elo materia prima secondaria	Destinazione IV trimestre (t/m)				Destinazione insiale		
	OTT	NOV	DIC	TOTALE (t)	Impianto di destinazione	Sede operativa (indirizzo Comune)	Attività di destinazione impiego
				0,00			
				0,00			
				0,00			
				0,00			
				0,00			
				0,00			
				0,00			
				0,00			
				0,00			
				0,00			
				0,00			
				0,00			
				0,00			
				0,00			
				0,00			
				0,00			
				0,00			
				0,00			
				0,00			
TOTAL	0,00	0,00	0,00	0,00			



ModuloN1_OImpVFU_3trim

N1.2: Output

CER e/o materia prima secondaria	Destinazione III trimestre (t/m)				TOTALE (t)	Impianto di destinazione	Destinazione finale	
	LUG	AGO	SET				Sede operativa (indirizzo, Comune)	Attività di destinazione/impiego
					0,00			
					0,00			
					0,00			
					0,00			
					0,00			
					0,00			
					0,00			
					0,00			
					0,00			
					0,00			
					0,00			
					0,00			
					0,00			
					0,00			
					0,00			
					0,00			
					0,00			
					0,00			
					0,00			
TOTAL	0,00	0,00	0,00	0,00	0,00			



ModuloN1_IOImpVFU_2trim

N1.2: Output							
CER e/o materia prima secondaria	Destinazione (trimestre (0/m)				Destinazione finale		
	APR	MAG	GIU	TOTALE (I)	Impianto di destinazione	Base operativa (indirizzo o Comune)	Attività di destinazione/ impiego
				0,00			
				0,00			
				0,00			
				0,00			
				0,00			
				0,00			
				0,00			
				0,00			
				0,00			
				0,00			
				0,00			
				0,00			
				0,00			
				0,00			
				0,00			
				0,00			
TOTALI	0,00	0,00	0,00	0,00			



ModuloO1_I0ImpPFU_1trim

O1.2: Output								
CER e/o materia prima secondaria	Destinazione I trimestre (U/m)				TOTALE (€)	Destinazione finale	Sede operativa (indirizzo Comune)	Attività alla destinazione (impiego)
	GEN	FEB	MAR					
				0,00				
				0,00				
				0,00				
				0,00				
				0,00				
				0,00				
				0,00				
				0,00				
				0,00				
				0,00				
				0,00				
				0,00				
				0,00				
				0,00				
				0,00				
				0,00				
				0,00				
				0,00				
				0,00				
				0,00				
				0,00				
				0,00				
				0,00				
				0,00				
				0,00				
				0,00				
				0,00				
				0,00				
				0,00				
				0,00				
				0,00				
				0,00				
				0,00				
				0,00				
				0,00				
TOTAL	0,00	0,00	0,00	0,00				



Modulo01_IQImpPFU_1trim


MODULO 01: INPUT/OUTPUT IMPIANTO DI TRATTAMENTO PNEUMATICI FUORI USO (PFU)						
Impianto:						
Azienda titolare:						
Anno riferimento dati:						
O1.1: Input						
Conferenze (ovvero provenienze)	CER Conferito	Conferimenti I trimestre (Um)			TOTALE (I)	Operazione di trattamento
		GEN	FEB	MAR		
					0,00	
					0,00	
					0,00	
					0,00	
					0,00	
					0,00	
					0,00	
					0,00	
					0,00	
					0,00	
					0,00	
					0,00	
					0,00	
					0,00	
					0,00	
					0,00	
					0,00	
					0,00	
					0,00	
					0,00	
					0,00	
					0,00	
					0,00	
					0,00	
					0,00	
					0,00	
					0,00	
					0,00	
					0,00	
					0,00	
					0,00	
TOTALI		0,00	0,00	0,00	0,00	



ModuloO_ImpTrattamPFU

MODULO O: IMPIANTO DI TRATTAMENTO PNEUMATICI FUORI USO (PFU)	
Impianto ¹	
Azienda titolare	
Anno riferimento dati	
Potenzialità autorizzata ³	
Gestione attività ⁴	
Descrizione rifiuti in entrata ⁵	
Nr. Unità trattati ⁶	
Quantità totale (t/a) ⁷	
Operazione di trattamento ⁸	
Descrizione rifiuti in uscita ⁹	
Quantità prodotto in uscita (t/a) ¹⁰	
Comuni conferenti ¹¹	
Costo di gestione impianto ¹²	
Note	

Modulo A_ Scheda anagrafica



A2: Anagrafica Titolare/Gestore	
Anagrafica titolare	
Azienda ¹	
Partita IVA ²	
Codice Fiscale ³	
Codice ISTAT ⁴	
Nr. Iscrizione C.C.I.A.A. ⁵	
Indirizzo sede legale ⁶	
Comune ⁷	
Provincia ⁸	
Legale Rappresentante ⁹	
Codice Fiscale ¹⁰	
Telefono ¹¹	
Cellulare ¹²	
Fax	
Email	
Sito web ¹³	
Note	
Anagrafica gestore	
Azienda	
Partita IVA	
Codice Fiscale	
Codice ISTAT	
Nr. Iscrizione C.C.I.A.A.	
Nr. Iscrizione Albo Gestori Ambientale ¹⁴	
Indirizzo sede legale	
Comune	
Provincia	
Responsabile Tecnico ¹⁵	
Codice Fiscale Respons. Tecnico	
Telefono	
Cellulare	
Fax	
Email	
Sito web	
Note	
A3: Regime autorizzatorio	
Estremi autorizzazione ¹	
Durata (In anni) ²	
Scadenza autorizzazione ³	
Note	

Modulo A_ Scheda anagrafica



SCHEDA TIPO N. 12

MODULO A: SCHEDA ANAGRAFICA	
Tipologia impianto:	
Anno riferimento dati:	
A1: Ubicazione impianto	
Indirizzo sede operativa	
Comune sede operativa	
Provincia sede operativa	
Latitudine sede operativa	
WGS 84 - GG°PP'SS.SS ^m 2	
Longitudine sede operativa	
WGS 84 - GG°PP'SS.SS ^m 2	
Data attivazione ⁴	
Area Impianto (mq) ³	
Stato operativo ⁵	
Bacino di appartenenza ⁷	
N.C.T. del Comune di ⁸	
FOGLIO nr.	
PARTICELLE nr.	
Certificazioni di qualità ⁹	
Note	

GIUNTA REGIONALE

Omissis

DELIBERAZIONE 09.12.2010, n. 962:

D.Lgs. 3.04.2006, n. 152 “Norme in materia ambientale” e s.m.i. - D.Lgs. 13.01.2003, n. 36 “Attuazione della Direttiva 1999/31/CE relativa alle discariche di rifiuti” e s.m.i. - L.R. 19.12.2007, n. 45 “Norme per la gestione integrata dei rifiuti” e s.m.i. - Approvazione di un: “Avviso pubblico per l’individuazione di operatori economici interessati alla fornitura di servizi per lo smaltimento di rifiuti fuori Regione ed in territorio comunitario”.

LA GIUNTA REGIONALE

Premesso che nella Regione Abruzzo sono attualmente presenti situazioni di criticità per le attività di trattamento e/o smaltimento dei rifiuti di origine urbana, in particolare nelle Province di Teramo e L’Aquila nonché per alcuni Comuni della Provincia di Pescara e di Chieti, a causa dell’assenza e/o insufficienza di impianti complessi o di disponibilità volumetriche di discariche per rifiuti non pericolosi;

Vista la direttiva 2008/98/Ce del Parlamento Europeo e del Consiglio del 19 novembre 2008 relativa ai rifiuti che abroga alcune precedenti direttive;

Preso atto che sono stati attivati nei mesi scorsi iniziative per fronteggiare le difficoltà nel sistema di smaltimento/trattamento dei rifiuti urbani, ai sensi della DGR n. 513 del 24.06.2010 recante: “L.R. 19.12.2007, n. 45 Norme per la gestione integrata dei rifiuti e s.m.i. - Art. 4, comma 1, lett. v). Autorizzazione sino al 31.12.2010 a conferire rifiuti di origine urbana in impianti di smaltimento e/o trattamento ubicati in Province e/o Ambiti Territoriali Ottimali (ATO) diversi e disposizioni regionali inerenti l’esercizio di impianti di gestione dei rifiuti ubicati nella Provincia di L’Aquila”;

Ritenuto necessario procedere alla individuazione di operatori economici in forma singola o associata, mediante evidenza pubblica, aventi idonei requisiti interessati a collaborare alla gestione ordinaria del ciclo integrato dei

rifiuti nella Regione Abruzzo e, specificatamente, per lo smaltimento della frazione secca trito-vagliata (CER 19.12.12: altri rifiuti, compresi materiali misti, prodotti dal trattamento meccanico dei rifiuti) e frazione organica stabilizzata – FOS (CER 190503: compost fuori specifica), prodotti e/o stoccati presso gli impianti regionali interessati;

Considerato che la Regione Abruzzo, in relazione ai risultati derivanti dalla pubblicazione del presente bando ed in relazione alla necessità di un supporto alle attività dei Comuni e dei Consorzi Comprensoriali e/o loro Società SpA, provvederà a segnalare ai soggetti produttori dei rifiuti, gli eventuali operatori idonei individuati;

Visto il D.Lgs. 03.04.2006 n. 152 avente per oggetto: “Norme in materia ambientale” e s.m.i., in particolare:

- la Parte II[^] come modificata dal D.Lgs. 29.06.2010, n. 128 “Modifiche ed integrazioni al D.Lgs 3 aprile 2006, n. 152” (cd. “Correttivo Aria-VIA-IPPC”, che ha, peraltro, abrogato il D.Lgs. 18.02.2005, n. 59 “Attuazione integrale della Direttiva 96/61/CE relativa alla prevenzione e riduzione integrate dell’inquinamento”;
- la Parte IV[^] in materia di: “Norme in materia di gestione dei rifiuti e di bonifica dei siti inquinati”, come modificata dal D.Lgs. 18.11.2010, n. 250;

ed in particolare:

- l’art. 182, comma 5 “E’ vietato smaltire i rifiuti urbani non pericolosi in Regioni diverse da quelle dove gli stessi sono prodotti, fatti salvi eventuali accordi regionali o internazionali, .. omissis”, come modificato dal D.Lgs. 250/2010;
- l’art. 206, comma 1 “omissis .. le altre autorità competenti possono stipulare accordi e contratti di programma con enti pubblici, con imprese di settore, soggetti pubblici o privati ed associazioni di categoria, .. omissis”;
- l’art. 206, comma 3 “omissis ... Gli accordi e i contratti di programma di cui al presente articolo non possono stabilire deroghe alla

normativa comunitaria e alla normativa nazionale primaria vigente e possono integrare e modificare norme tecniche e secondarie solo in conformità con quanto previsto dalla normativa nazionale primaria”;

Visto il D.Lgs 13.01.2003, n. 36 avente per oggetto: “Attuazione della Direttiva 1999/31/CE relativa alle discariche di rifiuti” e s.m.i.;

Vista la Direttiva 9 aprile 2002 “Indicazioni per la corretta e piena applicazione del regolamento comunitario n. 2557/2001 sulle spedizioni di rifiuti ed in relazione al nuovo elenco dei rifiuti”, che prevede la nuova codifica dei rifiuti;

Vista la Circolare del Ministero dell’Ambiente e della Tutela del Territorio e del Mare, U.prot. GAB – 2009 – 0014963 del 30.06.2009 invita alle Regioni ed alle Province Autonome, recante disposizioni in materia di smaltimento in discarica dei rifiuti urbani;

Visto il D.M. 27 settembre 2010 recante: “Criteri di ammissibilità dei rifiuti in discarica – Abrogazione DM 3 agosto 2005”;

Vista la L.R. 19.12.2007, n. 45 “Norme per la gestione integrata dei rifiuti”, pubblicata sul *B.U.R.A.* Straordinario n. 10 del 21.12.2007, che ha abrogato la precedente legislazione regionale in materia (L.R. 28.04.2000, n. 83 e s.m.i.) ed in particolare:

- l’art. 4 relativo alle “Competenze della Regione”;
- l’art. 5 relativo alle “Competenze delle Province”;
- l’art. 13 relativo a “Sistema di gestione integrata dei rifiuti urbani”;
- l’art. 28 relativo a “Accordi e contratti di programma, protocolli d’intesa”, che detta disposizioni generali in relazione ai requisiti che gli accordi volontari devono soddisfare;

Vista la L.R. 16.06.2006, n. 17 “Disciplina del tributo speciale per il deposito in discarica dei rifiuti solidi”, pubblicata sul *B.U.R.A.* n. 37 del 7.07.2006, recante le disposizioni inerenti l’applicazione del tributo speciale (cd. “ecotassa”), per i rifiuti da conferire agli impianti di smaltimento, a cui i “soggetti passivi” interessati

sono obbligati alla puntuale applicazione;

Preso atto che il Servizio Gestione Rifiuti ha in corso una serie di attività nel settore della gestione integrata dei rifiuti urbani, finalizzate in particolare a:

- attuare puntualmente le disposizioni delle normative vigenti di settore;
- attuare gli adempimenti regionali richiesti dai Ministeri competenti connessi alle diverse “procedure d’infrazione UE” nei confronti dello Stato italiano nonché degli Enti coinvolti, in materia di: IPPC (2008/2071), discariche (2003/4506), discariche abusive ed abbandoni di rifiuti (2003/2077), rifiuti portuali (2005/2015), .. etc.;
- realizzare la programmazione prevista dal PRGR di cui alla L.R. 45/07 e s.m.i., per il sistema impiantistico di supporto alla gestione del ciclo dei rifiuti (es. conferenze di servizio, richiesta pareri tecnici, riunioni di approfondimento, accordi di programma e protocolli d’intesa, rilascio di autorizzazioni per la realizzazione ed esercizio degli impianti, applicazione della normativa di settore, diffide, solleciti, ... etc.);
- garantire la continuità delle attività di smaltimento/trattamento/recupero dei rifiuti di origine urbana, anche al fine di evitare il manifestarsi di emergenze ambientali sul territorio;
- sviluppare iniziative per diffondere e/o potenziare nel territorio regionale le raccolte differenziate delle frazioni riciclabili, prioritariamente secondo modelli domiciliari (“porta a porta” e/o “di prossimità”), per minimizzare i quantitativi di rifiuti conferiti in discarica;
- attuare il Programma regionale Rifiuti Urbani Biodegradabili (RUB) di cui alla DGR n. 167 del 24.02.2007 “D.Lgs 3/04/2006, n. 152 e s.m.i. - L.R. 28/04/2000, n. 83 - L.R. 23/06/2006, n. 22 - L.R. 9/08/2006, n. 27. “Direttive applicative del programma regionale rifiuti urbani biodegradabili e per la libera circolazione delle frazioni di rifiuti urbani oggetto di raccolta differenziata destinate al recupero”;

- sviluppare la produzione di “ammendanti compostati” e promuovere il marchio di qualità per le frazioni organiche recuperate “Compost Abruzzo”, al fine di migliorare la fertilità dei suoli;
- attuare indagini preventive ambientali dei siti potenzialmente contaminati ed approvare Piani di Caratterizzazione (PdCa), bonifica e ripristino di siti contaminati, ai sensi del Titolo V della Parte IV[^] del D.Lgs. 152/06 e s.m.i.;

Preso atto che il Servizio Gestione Rifiuti ha provveduto a convocare, con nota prot.n. 204917/RA del 02.11.2010, avente per oggetto: “DGR n. 513 del 28.06.2010 - Esame delle attività di smaltimento/trattamento dei rifiuti urbani – Prospettive e provvedimenti”, una riunione in data 24.11.2010 per sentire i diversi soggetti interessati, acquisire valutazioni e pareri, al fine valutare la necessità di ulteriori azioni ed interventi di sussidiarietà tra le Province abruzzesi, AdA, Consorzi Comprensoriali, ..etc., ma anche con altre Regioni e/o operatori economici idonei, per elaborare e concordare modalità ed interventi finalizzati al conferimento di rifiuti di origine urbana in impianti di smaltimento e/o trattamento autorizzati, il cui verbale è agli atti del Servizio Gestione Rifiuti;

Considerato che nelle Province di Teramo e L’Aquila nonché per alcuni Comuni della Provincia di Pescara, permangono difficoltà operative per garantire un regolare svolgimento delle attività di smaltimento/trattamento e/o recupero dei rifiuti urbani, come confermato dai rappresentanti delle stesse Province, soprattutto per la mancanza e/o insufficienza di impianti di smaltimento dei rifiuti urbani e per l’insufficiente potenzialità degli impianti di trattamento/compostaggio; inoltre alcuni impianti di smaltimento per rifiuti speciali non pericolosi, autorizzati dalla Regione Abruzzo (AIA):

- discarica per rifiuti non pericolosi del Consorzio Comprensoriale per lo Smaltimento RU Area Piomba – Fino, in località “S.Lucia” di Atri (TE) - AIA n. 81/120 del 6.02.2009;
- discarica per rifiuti non pericolosi di ACIAM SpA, in località “Valle dei fiori” di

Gioia dei Marsi (AQ) - A.I.A. n. 1/10 del 4.02.2010;

- discarica per rifiuti non pericolosi di SOGE-SA SpA in località “Grasciano” di Notaresco (TE) - A.I.A. n. 10/10 del 4.08.2010;
 - impianto TMB della TE.AM. Tec., in località “Zona Industriale” di S. Nicolò (TE) – AIA n. 42/117 del 27.03.08 ;
- devono ancora essere realizzati;

Considerato che le iniziative suddette sono in fase di concreta realizzazione (appalto dei lavori di costruzione degli impianti), come riferito da diversi rappresentanti di Consorzi, ma che necessitano ancora alcuni mesi (almeno 6-8 mesi), per l’avvio effettivo dei diversi impianti di smaltimento (es. discarica di Atri, di “Grasciano” di Notaresco e di Gioia dei Marsi), nonché per il completamento e/o potenziamento dei servizi di RD da parte dei soggetti gestori (Consorzi Intercomunali, Comuni, .. etc.);

Preso atto della necessità, per un periodo limitato, di garantire la continuità delle attività di smaltimento di rifiuti speciali non pericolosi nonché derivanti dal trattamento dei rifiuti urbani (CER 191212 e 190503), prodotti prioritariamente nei seguenti comprensori territoriali nonché negli impianti di riferimento:

- Provincia di L’Aquila (es. Comune di: L’Aquila e Comuni limitrofi, Comunità Montana Alto Sangro e dell’Altopiano delle cinque miglia di Castel di Sangro), per un quantitativo complessivo di ca. 30.000 t/a ;
- Provincia di Teramo (es. Comuni di: CIRSU SpA di Notaresco, MO.TE Ambiente SpA di Teramo, Unione di Comuni “Città Territorio” - Val Vibrata di Nereto, Consorzio Piomba-Fino di Atri), per un quantitativo complessivo di ca. 60.000 t/a;
- Provincia di Pescara (es. Comuni di: Ecologica Pescara SpA), per un quantitativo complessivo di ca. 10.000 t/a;
- Provincia di Chieti (es. Comuni del Consorzio del Chetino) per un quantitativo complessivo di ca. 10.000 t/a;

Considerato pertanto, che risulta necessaria

sia una collaborazione tra le diverse realtà provinciali e/o AdA (qualora costituite) e Consorzi Comprensoriali e/o loro Società SpA interessati ed in caso di necessità, anche di operatori economici (pubblici e/o privati) anche di altre realtà regionali, nel rispetto delle normative di settore vigenti, al fine di evitare emergenze ambientali e garantire la continuità e la correttezza delle attività di smaltimento e/o trattamento dei rifiuti di origine urbana;

Considerato che il Servizio Gestione Rifiuti ha predisposto un “Avviso pubblico per l’individuazione di operatori economici interessati alla fornitura di servizi per lo smaltimento di rifiuti fuori Regione ed in territorio comunitario”, come di seguito definito e che Allegato al presente atto, costituisce parte integrante e sostanziale dello stesso:

- ALLEGATO – “Avviso pubblico per l’individuazione di operatori economici interessati alla fornitura di servizi per lo smaltimento di rifiuti fuori Regione ed in territorio comunitario”;
- Modulo A - “Schema di domanda alla Regione Abruzzo – Direzione Protezione Civile Ambiente - Servizio Gestione Rifiuti”;
- Modulo B - “Dichiarazione sostitutiva di certificazione e di atto di notorietà (D.P.R. 28/12/2000, n. 445 art. 46, 47 e SS.)”;
- Modulo C – “Formulario per la presentazione dell’istanza di partecipazione”;

Visto il D.M. 17.12.2009 “Istituzione del sistema di controllo della tracciabilità dei rifiuti – SISTRI” e s.m.i., per quanto applicabile per i soggetti interessati;

Ritenuto che il presente provvedimento è finalizzato, prioritariamente, a garantire la continuità delle attività di un servizio pubblico essenziale, come è rappresentato dalla raccolta, dalla raccolta differenziata e dal trattamento/smaltimento dei rifiuti di origine urbana e ad evitare eventuali emergenze di ordine igienico-sanitarie, che potrebbero insorgere in caso di interruzione dei servizi pubblici richiamati, nonché per evitare eventuali problematiche di

ordine pubblico o ripercussioni negative per l’immagine delle realtà interessate;

Preso atto che il Servizio Gestione Rifiuti della Direzione Regionale Protezione Civile - Ambiente, ha espresso il proprio parere favorevole in ordine alla legittimità ed alla regolarità tecnico-amministrativa del presente atto e non rilevandosi dallo stesso conseguenze negative sul piano ambientale;

Considerato che il presente atto è da ritenersi urgente, al fine di evitare interruzioni nelle attività di smaltimento e/o trattamento-recupero dei rifiuti di origine urbana, nonché per evitare disservizi alla popolazione o il verificarsi di criticità igienico-sanitarie sul territorio;

Udita la relazione del Componente la Giunta preposto alla Direzione Protezione Civile Ambiente;

Visti

il D.Lgs.152/2006 e s.m.i.;

il D.Lgs. 36/2003 e s.m.i.;

il D.M. 27 settembre 2010;

la L.R. 19.12.2007, n. 45 e s.m.i.;

Vista la L.R. 14.09.1999, n. 77 recante: “Norme in materia di organizzazione e rapporti di lavoro della Regione Abruzzo”;

A voti unanimi espressi nelle forme di legge,

DELIBERA

per le motivazioni espresse in narrativa che qui si intendono integralmente riportate e trascritte:

1. di approvare un “Avviso pubblico per l’individuazione di operatori economici interessati alla fornitura di servizi per lo smaltimento di rifiuti fuori Regione ed in territorio comunitario”, Allegato al presente atto, parte integrante e sostanziale dello stesso, così costituito:

- ALLEGATO - “Avviso pubblico per l’individuazione di operatori economici interessati alla fornitura di servizi per lo smaltimento di rifiuti fuori Regione ed in territorio comunitario”;

- Modulo A - “Schema di domanda alla Regione Abruzzo - Direzione Protezione Civile Ambiente - Servizio Gestione Rifiuti”;
 - Modulo B - “Dichiarazione sostitutiva di certificazione e di atto di notorietà”;
 - Modulo C - “Formulario per la presentazione dell’istanza di partecipazione”;
2. di incaricare la Direzione Protezione Civile Ambiente - Servizio Gestione Rifiuti per l’attuazione dei connessi adempimenti tecnico-amministrativi conseguenti all’adozione del presente atto;
 1. di prescrivere alle Province interessate, a seguito dell’individuazione degli operatori economici e dell’avvio delle relative attività di gestione dei rifiuti agli impianti autorizzati:
 - a. il monitoraggio e controllo delle attività di smaltimento e/o trattamento dei rifiuti di origine urbana da conferire agli impianti interessati;
 - b. l’invio della comunicazione al competente Servizio regionale, dell’eventuale superamento dell’emergenza riferita alle attività di smaltimento e/o trattamento dei rifiuti di origine urbana e, quindi, il ripristino dell’autosufficienza del bacino territoriale (Provincia - ATO) per le stesse attività;
- c. il rigoroso controllo degli obblighi per l’organizzazione dei servizi di raccolta differenziata, ai sensi della L.R. 45/07 e s.m.i., da parte degli Enti e/o soggetti interessati;
10. di trasmettere copia del presente provvedimento al Ministero dell’Ambiente della Tutela del Territorio e del Mare (MATTM), alle Province di Chieti, L’Aquila, Pescara e Teramo, ai Consorzi Comprensoriali di Smaltimento dei Rifiuti Urbani ed ai Gestori degli impianti di smaltimento e/o trattamento interessati, all’ARTA - Direzione centrale di Pescara, all’Albo Gestori Ambientali c/o CCIAA di L’Aquila;
 11. di pubblicare integralmente il presente provvedimento sul *Bollettino Ufficiale della Regione Abruzzo (B.U.R.A.)* e sul sito web della Regione Abruzzo - Gestione rifiuti e bonifiche.

Segue Allegato



Documento composto da n. 1 fasciate,
 ALLEGATO come parte integrante alla deli-
 berazione n. 967 del - 9 DIC - 2010
 IL SEGRETARIO DELLA GIUNTA
B. Bonanni

MODULO A

REGIONE ABRUZZO
 Direzione Protezione Civile Ambiente
 Servizio Gestione Rifiuti
 Via Passolanciano, 75
 65100 PESCARA

OGGETTO: Avviso pubblico per l'individuazione di operatori economici interessati alla fornitura di servizi per lo smaltimento di rifiuti fuori Regione ed in territorio comunitario.

Il/La sottoscritto/a
 (nome) (cognome)
 nato/a a il
 (luogo) (prov.) (data di nascita)
 residente a Via n.
 (luogo) (prov.) (indirizzo)
 C.F. n., in qualità di della
 (titolare/legale rappresentante)
avente:
 (denominazione/ragione sociale/forma giuridica)

- sede legale in cap. Via n.;
- tel. fax e-mail.....;
- sede operativa in cap. Via n.;
- tel. fax e-mail.....;
- codice fiscale/partita IVA n.;

presenta istanza di partecipazione all' "Avviso pubblico per l'individuazione di operatori economici in forma singola o associata, aventi idonei requisiti ed interessati a collaborare alla gestione ordinaria del ciclo integrato dei rifiuti nella Regione Abruzzo".

A tal fine, allega la seguente documentazione:


- dichiarazione sostitutiva di certificazione e di atto di notorietà (**Modulo B**);
- formulario per la presentazione dell'istanza di partecipazione (**Modulo C**);
- fotocopia della carta di identità o di altro documento di identificazione in corso di validità;
- ulteriori certificazioni ed iscrizioni possedute da rilasciarsi nelle forme di autocertificazioni ex art. 46 e ss del D.P.R. n. 445/2000;
- relazione descrittiva dei principali servizi e forniture prestati nell'ultimo triennio con l'indicazione degli importi e dei destinatari da rilasciarsi nelle forme di dichiarazione sostitutiva di atto di notorietà ex art. 47 e ss del D.P.R. n. 445/2000.

(Nel caso di partecipazione al presente invito da parte di un costituendo Raggruppamento Temporaneo di Imprese, la documentazione sopra indicata potrà essere fornita anche solo dal soggetto indicato come mandatario).

Data

TIMBRO E FIRMA

(firma leggibile del titolare/rappresentante dell'impresa)



Documento composto da n. 3 fasciate,
 ALLEGATO come parte integrante alla delib-
 berazione n. 962 del 9 DIC 2010
 IL SEGRETARIO DELLA GIUNTA
 (Dott. Walter Gariani)
Walter Gariani



ALLEGATO

Avviso pubblico per l'individuazione di operatori economici interessati alla fornitura di servizi per lo smaltimento di rifiuti fuori Regione ed in territorio comunitario

1. FINALITÀ E OBIETTIVI

La Regione Abruzzo, al fine di garantire la continuità delle attività di smaltimento di rifiuti speciali non pericolosi, derivanti dal trattamento dei rifiuti urbani regionali, intende procedere alla individuazione di operatori economici in forma singola o associata, aventi idonei requisiti interessati a collaborare alla gestione ordinaria del ciclo integrato dei rifiuti nella Regione Abruzzo. La presente manifestazione d'interesse è, in particolare, rivolta ad operatori economici disponibili a fornire servizi per lo smaltimento fuori Regione ed in territorio comunitario di rifiuti non pericolosi e, specificatamente, della frazione secca tritovagliata (CER 19.12.12: *altri rifiuti, compresi materiali misti, prodotti dal trattamento meccanico dei rifiuti*), prodotta nei seguenti comprensori territoriali ed impianti di trattamento rifiuti di riferimento:

- **Provincia di L'Aquila** (es. Comune di: L'Aquila e Comuni limitrofi, Comunità Montana Alto Sangro e dell'Altopiano delle cinque miglia di Castel di Sangro), per un quantitativo complessivo di ca. **30.000 t/a** ;
- **Provincia di Teramo** (es. Comuni di: CIRSU SpA di Notaresco, MO.TE Ambiente SpA di Teramo, Unione di Comuni "Città Territorio" - Val Vibrata di Nereto, Consorzio Piomba-Fino di Atri), per un quantitativo complessivo di ca. **60.000 t/a**;
- **Provincia di Pescara** (es. Comuni di: Ecologica Pescara SpA), per un quantitativo complessivo di ca. **10.000 t/a**;
- **Provincia di Chieti** (es. Comuni del Consorzio del Chetino) per un quantitativo complessivo di ca. **10.000 t/a**.

2. REQUISITI PER L'AMMISSIONE

Possono presentare istanza di manifestazione di interesse operatori economici, in forma singola o associata, appartenenti all'UE, in possesso dei requisiti previsti dall'art. 38 del D.Lgs. 163/06, lett. a) - m) *quater* ed, in particolare, dei seguenti:

- a) iscrizione al Registro delle Imprese presso la CCLIAA;
- b) iscrizione all'Albo Nazionale Gestori Ambientali ai sensi del D.M. Ambiente 28.04.1998, n. 406 per le Categorie oggetto del presente avviso;
- c) certificazione di cui all'art. 44 del D.Lgs. 163/2006 attestante il rispetto di norme di gestione ambientale;
- d) inesistenza a proprio carico di sentenze di condanna passate in giudicato o di decreto penale di condanna divenuto irrevocabile, oppure di sentenza di applicazione della pena su richiesta, ai sensi dell'art. 444 del codice di procedura penale, per i reati gravi in danno dello Stato o della Comunità che incidono sulla moralità professionale;
- e) inesistenza a proprio carico di sentenza di condanna passata in giudicato per uno o più reati di partecipazione a un'organizzazione criminale, corruzione, frode, riciclaggio quali definiti dagli atti comunitari citati all'art. 45, paragrafo 1), della direttiva comunitaria CE 2004/18;
- f) inesistenza a proprio carico di sentenze di condanna passate in giudicato per uno o più reati relativi a fatti la cui natura e contenuto siano idonei ad incidere negativamente sull'eventuale rapporto fiduciario con l'amministrazione precedente, tra cui i reati contro la pubblica amministrazione, l'ordine pubblico, la fede pubblica, il patrimonio, i reati in materia ambientale, economica, finanziaria.

- g) inesistenza di gravi infrazioni, debitamente accertate, riguardo alle norme in materia di sicurezza e a ogni altro obbligo derivante dai rapporti di lavoro;
- h) inesistenza di grave negligenza o malafede nell'esecuzione di prestazioni per la Pubblica Amministrazione e/o di errori gravi nell'esercizio della attività professionale, accertati con qualsiasi mezzo di prova da parte dell'amministrazione;
- i) regolarità con gli obblighi relativi al pagamento dei contributi previdenziali e assistenziali secondo la vigente legislazione, indicando le previste posizioni previdenziali e assicurative (INPS, INAIL);
- j) osservanza delle norme che disciplinano il lavoro in presenza di situazioni di disabilità ovvero non assoggettabilità agli obblighi di assunzioni obbligatorie di cui alla legge del 12 marzo 1999 n. 68;
- k) inesistenza, nei propri confronti, di sanzioni interdittive di cui all'art. 9, comma 2, lett.c) del D.lgs. 8 giugno 2001, n. 231 o altra sanzione che comporti il divieto di contrarre con la Pubblica Amministrazione;
- l) presa d'atto che la manifestazione di interesse espressa non vincola in alcun modo l'Amministrazione a formulare invito a presentare offerta;
- m) dichiarazione sostitutiva di certificazione attestante il possesso dei requisiti soggettivi ai sensi della DGR n. 1227 del 29.11.2007, pubblicata sul B.U.R.A. Speciale Ambiente n. 2 del 02.01.2008 e reperibile sul sito internet ufficiale www.regione.abruzzo.it.

3. PREDISPOSIZIONE DELLA DOMANDA

La domanda di manifestazione di interesse, redatta in carta semplice secondo la modulistica allegata, deve essere sottoscritta dal legale rappresentante del soggetto proponente, ai sensi dell'art. 38 del DPR n. 445 del 28.12.2000 "*Testo unico delle disposizioni legislative e regolamentari in materia di documentazione amministrativa*", l'istanza può essere sottoscritta anche da un procuratore del legale rappresentante ed, in tal caso, va trasmessa la relativa procura.

Alla domanda va allegata la seguente documentazione:

- istanza di partecipazione (**Modulo A**);
- dichiarazione sostitutiva di certificazione e di atto di notorietà (**Modulo B**);
- formulario per la presentazione dell'istanza di partecipazione (**Modulo C**);
- fotocopia della carta di identità o di altro documento di identificazione in corso di validità;
- ulteriori certificazioni ed iscrizioni possedute da rilasciarsi nelle forme di autocertificazioni ex art. 46 e ss del DPR n. 445/2000;
- relazione descrittiva dei principali servizi e forniture prestati nell'ultimo triennio con l'indicazione degli importi e dei destinatari da rilasciarsi nelle forme di dichiarazione sostitutiva di atto di notorietà ex art. 47 e ss del DPR n. 445/2000.

4. PRESENTAZIONE E VALIDITÀ DELLA MANIFESTAZIONE D'INTERESSE

Le manifestazioni d'interesse, redatte secondo quanto previsto dall'art. 3 del presente bando, dovranno pervenire in busta chiusa, in formato cartaceo e su supporto informatico, direttamente a mano, a mezzo corriere o per raccomandata A/R (fa fede il timbro postale) entro **30 giorni** dalla data di pubblicazione del presente atto sul Bollettino Ufficiale della Regione Abruzzo (B.U.R.A.) al seguente indirizzo:

Regione Abruzzo
Direzione Protezione Civile Ambiente
Servizio Gestione Rifiuti
Via Passolanciano, 75 – 65100 PESCARA

Le domande dovranno riportare sulla busta la dicitura "**Avviso pubblico per l'individuazione di operatori economici interessati alla fornitura di servizi per lo smaltimento di rifiuti fuori Regione ed in territorio comunitario**".

Il presente Avviso costituisce invito a manifestare interesse e non a presentare offerta ai sensi dell'art. 1336 del Codice Civile. L'avviso è, quindi, finalizzato esclusivamente ad un'indagine di mercato in ordine allo smaltimento fuori Regione ed in territorio comunitario di rifiuti non pericolosi prodotti nei comprensori territoriali ed impianti di trattamento della Provincia di L'Aquila e della Provincia di Teramo.



La ricezione delle manifestazioni di interesse, pertanto, non comporta alcun obbligo o impegno dell'amministrazione regionale nei confronti dei soggetti interessati, né determina l'insorgenza di alcun titolo, diritto o interesse giuridicamente rilevante a ricevere prestazioni e a pretendere la prosecuzione della procedura. Di conseguenza è da escludere qualsivoglia rilevanza precontrattuale e contrattuale del presente Avviso non essendo l'amministrazione vincolata in alcun modo a formulare invito per l'affidamento del servizio di smaltimento dei rifiuti, affidamento che sarà disposto nel rispetto della normativa comunitaria e nazionale e delle procedure di evidenza pubblica.

La Regione Abruzzo si riserva espressamente la facoltà di recedere dalla procedura o di sospenderla o modificarne i termini o le condizioni in ogni momento, senza preavviso e senza motivazione, qualunque sia il grado di avanzamento della stessa e senza che ciò possa far sorgere in capo ai soggetti partecipanti diritti a risarcimento o indennizzo, salva, a richiesta, la restituzione della documentazione eventualmente già presentata.

5. TUTELA DELLA PRIVACY

Il trattamento dei dati dei soggetti partecipanti verrà effettuato nel rispetto di quanto previsto dal D.Lgs. 196/2003 e s.m.i.. I dati saranno trattati esclusivamente per finalità connesse allo svolgimento della procedura ed il loro trattamento avverrà nel rispetto dei diritti di riservatezza dei soggetti interessati. Titolare del trattamento è la Regione Abruzzo. Ogni interessato potrà far valere i diritti di cui all'art. 7 del D.Lgs. 196/2003.

6. ULTERIORI INFORMAZIONI

Per ogni utile informazione gli interessati potranno contattare gli uffici regionali del Servizio Gestione Rifiuti ai seguenti recapiti:

Tel. **085.7671** - Fax **085.767.2585** – e-mail: franco.gerardini@regione.abruzzo.it.


Il presente avviso sarà pubblicato sul Bollettino Ufficiale della Regione Abruzzo (B.U.R.A.) e sul Portale regionale all'indirizzo www.regione.abruzzo.it, sezione Gestione Rifiuti e Bonifiche.

GIUNTA REGIONALE D'ABRUZZO
 Direzione Protezione Civile - Ambiente
 Servizio Gestione Rifiuti

La presente è stata ricevuta in data 07-12-2010
 facoltà di accettare o rifiutare il presente
 qu.

07-12-2010

IL RESPONSABILE



MODULO B

DICHIARAZIONE SOSTITUTIVA DI CERTIFICAZIONE E DI ATTO DI NOTORIETA'
 (D.P.R. 28.12.2000, n. 445 art. 46, 47 e SS.)

Il/La sottoscritto/a
 (nome) (cognome)
 nato/a a il
 (luogo) (prov.) (data di nascita)
 residente a Via n.
 (luogo) (prov.) (indirizzo)
 C.F. n., in qualità di della
 (titolare/legale rappresentante)
 impresaavente:
 (denominazione/ragione sociale/forma giuridica)

- sede legale in cap. Via n.;
- tel. fax e-mail
- sede operativa in cap. Via n.;
- tel. fax e-mail
- codice fiscale n.;
- partita IVA n.;
- iscritta nel Registro delle Imprese della C.C.I.A.A. di
- al Registro delle imprese di n. REA
- iscritta all'Albo Nazionale Gestori Ambientali in data n.;
- con numero di dipendenti cui è applicato il CCNL

consapevole che le dichiarazioni false, la falsità negli atti e l'uso di atti falsi comportano l'applicazione delle sanzioni penali previste dall'art. 76 del D.P.R. 28 dicembre 2000, n. 445 e la **decadenza dai benefici** eventualmente conseguenti al provvedimento emanato sulla base della dichiarazione non veritiera,

DICHIARA

di essere in possesso dei requisiti previsti dall'art. 38 del D.Lgs. 163/2006, lett. a) – m) *quater*, ed in particolare:

- certificazione di cui all'art. 44 D.Lgs. 163/2006 attestante il rispetto di norme di gestione ambientale;
- inesistenza a proprio carico di sentenze di condanna passate in giudicato, o di decreto penale di condanna divenuto irrevocabile, oppure di sentenza di applicazione della pena su richiesta, ai sensi dell'art. 444 del codice di procedura penale, per i reati gravi in danno dello Stato o della Comunità che incidono sulla moralità professionale;
- inesistenza a proprio carico di sentenza di condanna passata in giudicato per uno o più reati di partecipazione a un'organizzazione criminale, corruzione, frode, riciclaggio quali definiti dagli atti comunitari citati all'articolo 45, paragrafo 1, della direttiva comunitaria CE 2004/18;
- inesistenza a proprio carico di sentenze di condanna passate in giudicato per uno o più reati relativi a fatti la cui natura e contenuto siano idonei ad incidere negativamente sull'eventuale rapporto fiduciario con l'amministrazione procedente, tra cui i reati contro la pubblica amministrazione, l'ordine pubblico, la fede pubblica, il patrimonio, i reati in materia ambientale, economica, finanziaria.
- inesistenza di gravi infrazioni, debitamente accertate, riguardo alle norme in materia di sicurezza e a ogni altro obbligo derivante dai rapporti di lavoro;

- inesistenza di grave negligenza o malafede nell'esecuzione di prestazioni per la Pubblica Amministrazione; inesistenza di errori gravi nell'esercizio della attività professionale, accertati con qualsiasi mezzo di prova da parte dell'amministrazione;
- di essere in regola con gli obblighi relativi al pagamento dei contributi previdenziali e assistenziali secondo la vigente legislazione, avendo aperto le posizioni previdenziali e assicurative di seguito specificate:
 - INPS: sede dimatricola n. (nel caso di iscrizione presso più sedi indicarle tutte)
 - INAIL: sede dimatricola n. (nel caso di iscrizione presso più sedi indicarle tutte);
- di osservare le norme che disciplinano il lavoro in presenza di situazioni di disabilità ovvero di non essere assoggettato agli obblighi di assunzioni obbligatorie di cui alla Legge del 12.03.1999 n. 68;
- l'inesistenza, nei propri confronti, di sanzioni interdittive di cui all'art. 9, comma 2, lett.c) del D.Lgs. 8.06.2001, n. 231 o altra sanzione che comporti il divieto di contrarre con la Pubblica Amministrazione;
- di essere consapevole che la manifestazione di interesse espressa non vincola in alcun modo l'Amministrazione a formulare invito a presentare offerta;
- dichiarazione sostitutiva di certificazioni attestante il possesso dei requisiti soggettivi ai sensi della DGR n. 1227 del 29.11.2007, pubblicata sul B.U.R.A. Speciale Ambiente n. 2 del 02.01.2008 e reperibile sul sito internet ufficiale www.regione.abruzzo.it.

Lo scrivente dichiara di essere informato, ai sensi e per gli effetti del Codice sulla *privacy* adottato con D.Lgs. 30.06.2003, n. 196, che i dati personali raccolti saranno trattati, anche con strumenti informatici, esclusivamente nell'ambito del procedimento per il quale la presente dichiarazione viene resa.

Data

TIMBRO E FIRMA

(firma leggibile del titolare/rappresentante dell'impresa)

.....

Si allega copia del documento di identità del sottoscrittore.

GIUNTA REGIONALE D'ABRUZZO
 Direzione Provinciale Civile - Ambiente
 Ufficio Provinciale Rifiuti
 La presente copia è stata 2
 fatta
 Pescara, li 07-12-2010
 IL FUNZIONARIO
 (Dott. Melleri Gariani)

Documento composto da n. 2 facciate,
 ALLEGATO come parte integrante alla deli-
 berazione n. 967 del 09 DIC 2010
 IL SEGRETARIO DELLA GIUNTA
 (Dott. Melleri Gariani)



MODULO C

**FORMULARIO PER LA PRESENTAZIONE DELL'ISTANZA
DI PARTECIPAZIONE**

I. IDENTIFICAZIONE PROPONENTE	
PROPONENTE	
DENOMINAZIONE	
RAGIONE SOCIALE	
INDIRIZZO	
CODICE FISCALE	
PARTITA IVA	
N° ADDETTI	
TELEFONO	
FAX	
E-MAIL	
NOMINATIVO REFERENTE	
RUOLO	
NOMINATIVO DIRETTORE	
TECNICO	
RECAPITI	
ISCRIZIONE CCIAA	
ISCRIZIONE ALBO NAZIONALE GESTORI AMBIENTALI con rispettive CATEGORIE	
CERTIFICATI ATTESTANTI IL RISPETTO DELLE NORME DI GESTIONE AMBIENTALE	

Documento composto da n. 3 facciate.

ALLEGATO come parte integrante alla deliberazione n. 967 del 9 DIC. 2010

IL SEGRETARIO DELLA GIUNTA
(Dott. Walter Gariani)

Avviso pubblico per l'individuazione di operatori economici interessati alla gestione del ciclo dei rifiuti - Regione Abruzzo.
Modulo C



2- OFFERTA TECNICA					
2.1 DESCRIZIONE SERVIZIO OFFERTO					
<hr/> <hr/> <hr/> <hr/>					
2.2 CARATTERISTICHE TECNICHE DEGLI IMPIANTI DI SMALTIMENTO					
TIPOLOGIA IMPIANTO			ESTREMI DEI PROVVEDIMENTI AUTORIZZATIVI ALL'ESERCIZIO		
2.3 DISPONIBILITÀ DI RICEZIONE DEGLI IMPIANTI DI SMALTIMENTO					
A	20 - 100 t/g	B	100-400 t/g	C	oltre 400 t/g
Dettagli esplicativi					
<hr/> <hr/> <hr/> <hr/>					
2.4 ELENCO ATTREZZATURE DISPONIBILI ALLO SVOLGIMENTO DEL SERVIZIO					
<hr/> <hr/> <hr/> <hr/>					
2.5 PERSONALE ADIBITO AL SERVIZIO					
<hr/> <hr/> <hr/> <hr/>					
2- OFFERTA TECNICA					
2.6 DURATA SERVIZIO					
<hr/> <hr/> <hr/> <hr/>					




2.7 SERVIZI AGGIUNTIVI	
Tipologia servizio	Dettagli esplicativi
<input type="checkbox"/> Trasporto	
<input type="checkbox"/> Stoccaggio	
<input type="checkbox"/> Altro spec.....	

3. OFFERTA ECONOMICA					
3.1 COSTO SERVIZIO DI SMALTIMENTO (euro)					
Codice CER	Quantitativi smaltibili (ton)	Prezzo unitario smaltimento (euro/ton)	Prezzo totale smaltimento (euro) $C = A \times B$	Capacità di smaltimento giornaliera (ton/gg)	Tempi previsti per lo smaltimento (gg)
	A	B			
totale					
3.2 COSTO SERVIZI AGGIUNTIVI					
Tipologia Servizio	Quantitativi	Prezzo unitario (euro/udm)	Prezzo totale servizio (euro) $C = A \times B$		
	A	B			
<input type="checkbox"/> Trasporto	n.tonnellate trasportateeuro/t/km			
<input type="checkbox"/> Stoccaggio	n.tonnellate stoccateeuro/t			
<input type="checkbox"/> Altro (specificare)	n. (specificare unità di misura)euro/udm (specificare unità di misura)			
totale					

Data

TIMBRO E FIRMA

(firma leggibile del titolare/rappresentante dell'impresa)



GIUNTA REGIONALE

DIREZIONE PROTEZIONE CIVILE AMBIENTE
Servizio Gestione Rifiuti

Via Passolanciano, 75 – Pescara - ☎ 085.7671 Fax 085.7672585

Prot. RA/ 204917/RA.Pescara - **2 NOV. 2010**

Spett.li

Provincia di Chieti
 Macrostruttura F
 Ambiente Energia
 P.zza M. Venturi n. 2
 66100 CHIETI

Provincia di Pescara
 Servizio Tutela e Valorizzazione dell' Ambiente
 Piazza Italia, 30
 65100 PESCARA

Provincia di L'Aquila
 Settore Politiche Ambientali
 Via Saragat - Località Campo di Pile
 67100 L'AQUILA

Provincia di Teramo
 VIII Settore Ambiente Energia
 Piazza Garibaldi n. 55
 64100 TERAMO

ARTA – Abruzzo
 Direzione Centrale
 Viale Marconi n. 178
 65126 PESCARA

AdA - Autorità d'Ambito di Teramo
 c/o Comune di Sant'Egidio alla Vibrata
 Piazza Umberto I, 1
 64016 SANT'EGIDIO ALLA VIBRATA (TE)

CIRSU SpA
 Loc. "Casette di Grasciano"
 64024 NOTARESCO (TE)

SOGESA SpA
 Loc. "Casette di Grasciano"
 64024 NOTARESCO (TE)

Consorzio Comprensoriale Rifiuti
 Area Piomba - Fino
 Via P. Baiocchi, 25
 64032 ATRI (TE)

Montagne Teramane Ambiente SpA
 Piazza Garibaldi, 25
 64100 TERAMO

Unione di Comuni "Città Territorio" - Val Vibrata
 Largo B. Di Gaetano, 19
 64015 NERETO (TE)

POLISERVICE SpA
 Via Certosa
 64015 NERETO (TE)

TE. AM. Teramo Ambiente SpA
 Via Melchiorre Delfico, 73
 64100 TERAMO

ACIAM SpA
 Via Edison, 27
 67051 AVEZZANO (AQ)



CO.GE.SA. Srl
Via Vicenne - Loc. "Noce Matter"
67039 SULMONA (AQ)

DANECO SpA
c.o. CO.GE.SA. Srl, Via Vicenne - Loc. "Noce Matter"
67039 SULMONA (AQ)

SEGEN SpA
Via dei Santi, 40
67054 CIVITELLA ROVETO (AQ)

Comunità Montana Alto Sangro
e Altepiano delle Cinque Miglia
Via Porta Napoli, 46
67031 CASTEL DI SANGRO (AQ)

Alto Sangro Ambiente Srl
Loc. Bocche di Forli
67031 CASTEL DI SANGRO (AQ)

ASM SpA
Via dell'Industria, snc
Zona Industriale Bazzano
67100 L'AQUILA

Consorzio Comprensoriale
Smaltimento RSU del Chietino
Via Europa, 1
66010 FARA FILIORUM PETRI (CH)

CONSAC Srl
Via Piane, 84
66010 FARA FILIORUM PETRI (CH)

Consorzio Comprensoriale
Smaltimento Rifiuti Lanciano
Via Arco della Posta, 1
66034 LANCIANO (CH)

Ecologica Sangro SpA
S.P. Pedemontana
Loc. "Cerratina"
66034 LANCIANO (CH)

Consorzio CIVETA
Loc. "Valle Cena"
66051 CUPELLO (CH)

Ecologica Pescara SpA
c/o Municipio di Popoli
Via Salita di Coeco, 10
65026 POPOLI (PE)

Ambiente SpA
Via Montesecco, 56/A
65010 SPOLTORE (PE)

Comune di
66100 CHIETI

DECO SpA
Via Salara, 14/bis
66020 SAN GIOVANNI TEATINO (CH)

ECO CONSUL Srl
Via Bonifica, km 14,050
64010 ANCARANO (TE)

CESCA di Contestabile D. & C. Sas
Via Bagnoli, 132
67051 AVEZZANO (AQ)

Ecocompost Marsica Srl
Strada 46 Loc. Borgo Incile
67051 AVEZZANO (AQ)



GIUNTA REGIONALE

Comune di
67062 MAGLIANO DE' MARSÌ (AQ)

Tecnologie Ambiente Srl
Via dei Cappuccini snc
67051 AVEZZANO (AQ)

E p.c.

Direttore Area Protezione Civile Ambiente
SEDE

OGGETTO: DGR n. 513 del 28/06/2010 – Esame delle attività di smaltimento/trattamento dei rifiuti urbani. Prospettive e provvedimenti.

La situazione delle attività di smaltimento/trattamento dei rifiuti urbani in Abruzzo, necessita di un'attenta riflessione di tutti i principali soggetti interessati alla gestione dei servizi e degli impianti in esercizio (operatori pubblici e privati), al fine di esaminare le criticità e definire strategie operative in relazione alla scadenza del 31.12.2010 di cui alla **DGR n. 513 del 28.06.2010** (BURA n. 43 Speciale Ambiente del 28.07.2010).

Pertanto, è convocata la riunione per il **24.11.2010**, alle ore **10.00**, c/o Uffici della Giunta Regionale di v.le Bovio a Pescara (*Sala Blu - pt*). Alla riunione sarà presente il **Presidente della Giunta Regionale On. Gianni CHIODI**.

Si invita tutti i soggetti in indirizzo ad essere presenti e si coglie l'occasione per inviare cordiali saluti.

**D'ordine del Presidente della Giunta Regionale
IL DIRIGENTE DEL SERVIZIO
Dott. Franco GERARDINI**

GIUNTA REGIONALE D'ABRUZZO
Direzione Protezione Civile - Ambiente
Servizio Gestione Rifiuti

La presente è stata ricevuta in data 27/12/2010
facciate a conoscenza del sottoscritto residente presso
questo Servizio.

Pescara, li 27-12-2010

IL FUNZIONARIO



DIREZIONE PROTEZIONE CIVILE AMBIENTE
 Servizio Gestione Rifiuti
 Via Passolanciano, 75 – Pescara – Tel. 085.7671 Fax 085.7672585

VERBALE DI RIUNIONE

L'anno 2010, nel mese di **Novembre**, il giorno 24, alle ore 10.30 presso gli Uffici della Giunta Regionale di viale Bovio a Pescara, Sala Blu, si è tenuta riunione, convocata con nota prot. n. RA/204917 del 02.11.2010 al fine di valutare gli argomenti in oggetto.

Presenti alla riunione:

Si rimanda al Foglio presenze allegato.

Oggetto: DGR n. 513 del 28/06/2010 – Esame delle attività di smaltimento/trattamento dei rifiuti urbani. Prospettive e provvedimenti.

In apertura della riunione il **Dirigente del Servizio Gestione Rifiuti (S.G.R.)**, dott. **Franco Gerardini**, ringraziando per la presenza gli intervenuti, informa i presenti che l'Assessore pro-tempore, **Pres. Gianni Chiodi**, non potrà intervenire alla riunione per sopravvenuti ed inderogabili impegni di lavoro fuori Regione.

Il Dirigente del Servizio Gestione Rifiuti (S.G.R.), dott. **Franco Gerardini**, passa quindi ad illustrare un documento di lavoro dal titolo "*Sistema regionale di trattamento e smaltimento RU : fabbisogno e criticità*" precisando che una copia della stessa sarà trasmessa via e-mail a coloro che ne faranno richiesta all'Osservatorio Regionale Rifiuti e pubblicato sul sito *web* della Regione.

Relazione sulle attuali criticità del sistema di smaltimento e trattamento dei rifiuti urbani ed evidenzia la necessità di esprimersi anche in relazione alle scadenze temporali di cui alla DGR n. 513/2010, con proposte, pareri tecnici, .. altro. Le risultanze della riunione costituiranno il parere tecnico preliminare alla emissione di eventuali provvedimenti (DGR o Ordinanze).

Alla conclusione della presentazione il dott. **Franco Gerardini**, dopo aver illustrato le problematiche del sistema regionale di smaltimento dei rifiuti urbani sintetizza le proposte operative avanzate dal Servizio Gestione Rifiuti e il relativo cronoprogramma, chiedendo agli intervenuti di esprimersi in merito alla condivisione e alla fattibilità delle proposte stesse.

Ritiene comunque prioritario che:

- i titolari di autorizzazioni degli impianti di smaltimento autorizzati avviino le comunicazioni relative alle "varianti non sostanziali" agli stessi, con la finalità di reperire da subito una nuova volumetria;
- la Regione riproponga un provvedimento (DGR) che proroghi la sussidiarietà tra i Consorzi comprensoriali per garantire la continuità dei servizi di smaltimento/trattamento/recupero dei RU anche per evitare pericolose emergenze ambientali;
- si avvii una ricerca di mercato per l'individuazione di operatori economici disponibili al conferimento di rifiuti urbani trattati;
- la Regione attivi la riserva del 5% per gli impianti di smaltimento autorizzati, come prescritto nelle AIA rilasciate;
- si rafforzino, da parte dei titolari e/o gestori degli impianti, tutte le attività di RD al fine di conferire meno rifiuti in discarica, come previsto dal Programma RUB e dalle iniziative avviate dalla Regione Abruzzo nell'ambito dell'Accordo CONAI e comunque, come previsto nel cronoprogramma illustrato.

Prende quindi la parola l'ing. **Sandro Fantini**, direttore generale del **Consorzio Comprensoriale di smaltimento rifiuti di Lanciano**, il quale evidenzia come la discarica comprensoriale sia stata realizzata



originariamente per rispondere alle esigenze di smaltimento dei comuni consorziati per poi finire, con il passar del tempo, a dover accogliere i rifiuti provenienti da altri Comuni. Tuttavia, a seguito dell'ordinanza della Provincia di Chieti, che ha indicato nella discarica il possibile responsabile dell'inquinamento della falda acquifera contigua, il Consorzio si sta orientando verso un provvedimento che interrompe i conferimenti dei rifiuti provenienti dai Comuni extra ATO alla data del 01.12.2010, ovvero prima della scadenza prevista dall'Accordo di programma. Rispetto alla proposta di modifica della direttiva regionale sulle varianti non sostanziali avanzata dal Servizio Gestione rifiuti nel corso della riunione, il Consorzio precisa che l'istanza di aumento delle volumetrie è ancora in fase istruttoria.

Prende quindi la parola l'Ing. **Nicola Frattura**, direttore tecnico del **Consorzio Piomba Fino**, il quale precisa che esiste già un parere rilasciato dall'ARTA tempo addietro che esclude il coinvolgimento della discarica quale possibile responsabile dell'inquinamento della falda acquifera.

Prende quindi la parola l'Assessore all'Ambiente della **Provincia di Chieti, Eugenio Caporrella**, il quale precisa che l'ordinanza emanata dalla provincia è un provvedimento dovuto a fronte di un esposto del Comando di polizia provinciale. L'Assessore ribadisce la disponibilità della Provincia a far fronte alle criticità di smaltimento regionali, fermo restando l'esigenza di tutelare l'ambiente e il proprio territorio. La Provincia è in attesa di ulteriori accertamenti tecnici in materia. L'Assessore, avanza quindi le proprie proposte per fronteggiare le criticità del sistema regionale:

- accelerare il passaggio di attribuzione delle competenze in materia di gestione dei rifiuti dall'Autorità d'Ambito alle Province, modificando l'attuale legge regionale;
- condividere con la Regione modalità innovative per la riduzione della produzione dei rifiuti;
- dotarsi di impiantistica innovativa al fine di diminuire i conferimenti in discarica.

Il presidente del **Consorzio Comprensoriale di smaltimento rifiuti di Lanciano, Gianpanfilo Tartaglia**, puntualizza che a seguito dei conferimenti extra ATO, la discarica ha saturato le volumetrie disponibili, andando a ridurre la vita residua (3 anni) prevista dalla convenzione con il gestore della discarica, con possibili conseguenze negative di carattere economico per il Consorzio stesso. Nell'attesa che il Consorzio commissioni l'analisi della caratterizzazione del sito ad un tecnico esterno, si sta valutando la sospensione, in via cautelativa, dei conferimenti extra ATO. A tal fine, si richiede che Provincia e Regione intervengano per chiarire le problematiche di carattere tecnico e che si forniscano certezze sull'ammontare e la tempistica dei fondi FAS.

Il dott. **Franco Gerardini**, precisa che la Regione si rende disponibile a convocare con urgenza un incontro tecnico anche con la Provincia di Chieti e l'ARTA Abruzzo per esaminare le problematiche ambientali del sito che sono da tempo in monitoraggio, come risulta agli atti del Servizio Rifiuti.

Prende quindi la parola il presidente di **Ambiente s.p.a., Massimo Sfamurri**, che condivide il piano operativo proposto dalla Regione e propone che la Regione affronti le criticità dello smaltimento con riunioni separate per ciascuna Provincia. Il Presidente avanza quindi le proprie proposte per fronteggiare le criticità del sistema regionale:

- aggiornare il Piano provinciale di gestione rifiuti, che preveda la realizzazione di un biodigestore nella provincia di Pescara e un impianto per il trattamento dei fanghi;
- evitare che i rifiuti indifferenziati vengano conferiti ad impianti per la produzione di CDR, in assenza di un impianto regionale per lo smaltimento del CDR stesso, al fine di contenere i costi di conferimento;
- prorogare la durata delle autorizzazioni per l'esercizio degli impianti mobili per il trattamento dei rifiuti urbani indifferenziati, al fine di contenere i costi di smaltimento;
- affrontare le problematiche conseguenti all'applicazione delle nuove norme in materia di affidamento del servizio di gestione rifiuti.

Prende quindi la parola il presidente del **Consorzio Comprensoriale di smaltimento rifiuti del Chietino, Di Luzio Concetta**, che si dice allarmata dalle dichiarazioni del presidente del Consorzio di Lanciano di



sospendere i conferimenti extra ATO dal 01.12.2010, ricordando che entrambi i consorzi appartengono allo stesso Ambito territoriale ottimale (ATO). La Presidente ricorda lo sforzo fatto dai comuni aderenti al Consorzio del Chietino per la raccolta differenziata, evidenziando i buoni risultati raggiunti (12 comuni con RD> del 50%) dal proprio territorio. Tuttavia, evidenzia l'eccessiva onerosità del sistema di raccolta e avvio al recupero delle frazioni differenziate, in particolare per la raccolta e il compostaggio dell'organico. La presidente sottolinea che servono interventi programmatici. La Presidente, condividendo le soluzioni proposte dal Servizio Gestione Rifiuti, chiede che la Regione modifichi al più presto la legge regionale attribuendo alle Province le competenze attualmente in capo alle Autorità d'Ambito, e definisca una pianificazione su base provinciale. A tal fine propone che la Regione affronti le problematiche con riunioni separate per ciascuna provincia.

Il dott. **Franco Gerardini**, precisa che i ritardi nell'attuazione della pianificazione regionale sono imputabili spesso alle difficoltà gestionali e finanziarie dei Consorzi, ivi compreso il Consorzio del Chietino che ha perso, purtroppo, un finanziamento regionale (PRTRRA 2006-2008) per la realizzazione di un impianto di compostaggio a F.F. Petri (CH) per gravi problemi connessi alla scelta del sito (zona franosa) dove localizzare l'impianto. Ritardi che hanno avuto come conseguenza la perdita del co-finanziamento regionale e la revoca da parte del competente servizio regionale.

Prende quindi la parola il presidente del **CIRSU s.p.a.**, **Luigi Romagnoli**, che aggiorna i presenti sulla complessa situazione della società, anticipando l'intenzione dei Comuni soci di ricapitalizzare l'ex consorzio e di approvare il piano industriale, la cui attuazione, tuttavia, è subordinata al sostegno da parte della Regione, anche prevedendo dei finanziamenti nel nuovo piano triennale regionale.

Il dott. **Franco Gerardini**, precisa che le proposte di co-finanziamento dovranno essere esaminate dagli organi competenti.


Prende quindi la parola **Mario Crivelli**, di **Ecologica Pescare s.p.a.** che condivide l'impostazione di Ambiente s.p.a. sulla necessità di un soggetto per ATO e sottolinea la necessità e l'urgenza di realizzare sul territorio provinciale l'impiantistica per il compostaggio dell'organico e il trattamento dei fanghi. Precisa inoltre che l'ex consorzio ha perso un finanziamento regionale per la realizzazione dell'impiantistica per i rifiuti. Infine, fa presente che per il completamento del sistema impiantistico regionale sarebbe opportuno prevedere, nel nuovo Piano provinciale, la riapertura della discarica di Cugnoli.

Il dott. **Franco Gerardini**, precisa che la riapertura dei piccoli impianti richiede un approfondimento sotto il profilo tecnico e progettuale per verificarne la convenienza sotto il profilo tecnico ed economico.

Interviene l'Ing. **Carlo Taraschi**, il quale ribadisce che le criticità nella gestione dei rifiuti in Abruzzo sono riconducibili, spesso, a responsabilità di tipo politico più che tecnico. L'Ing. Taraschi afferma inoltre che per far fronte all'emergenza della provincia di Teramo sarebbe opportuno poter utilizzare la discarica di Irgine di Notaresco (TE), i cui titolari hanno già fornito la disponibilità al conferimento dei rifiuti urbani. Servirebbe, a tal fine, un Accordo di programma che definisca anche le modalità e le tariffe di conferimento. L'Ing. Taraschi aggiunge che l'Autorità d'Ambito (AdA) di Teramo intende dotarsi di un Piano industriale per la gestione dei rifiuti, ma che servono le risorse e una modifica alla legge regionale.

Prende quindi la parola il presidente del **COGESA s.r.l.**, **Giuseppe Quaglia**, il quale informa i presenti della disponibilità dell'ex consorzio ad aumentare la potenzialità impiantistica. Tuttavia, ribadisce, la necessità, al fine di minimizzare i flussi da conferire in discarica, di supportare la raccolta differenziata porta a porta, anche con finanziamenti regionali, in quanto il costo di gestione è spesso troppo oneroso per i piccoli comuni.

Prende quindi la parola l'Avv.to **Enrico Mazzarelli**, Segretario generale della presidenza della Giunta regionale, il quale, avendo preso atto delle criticità esistenti nella gestione dei rifiuti urbani nella Regione



Abruzzo, propone la convocazione di riunioni operative per ciascuna provincia che prevedano il coinvolgimento di tutti i soggetti interessati (Regione, Provincia, Consorzi, etc.).

Interviene l'Assessore all'ambiente del **Comune di L'Aquila, Alfredo Moroni**, il quale fa presente che per realizzare il Piano industriale dell'ASM (che prevede la realizzazione di una piattaforma per la raccolta differenziata a L'Aquila, un biodigestore anaerobico e un impianto di trasferimento) serve una ripianificazione su base provinciale e il supporto da parte della Regione, altrimenti si accentueranno le criticità del territorio. Inoltre, pone il problema dell'eccessiva onerosità delle tariffe attuali di smaltimento. Infine, sottolinea la necessità di una riflessione, anche di carattere politico, sulle problematiche connesse allo smaltimento delle macerie.

Prende quindi la parola il direttore di **ACIAM s.p.a., Alberto Torelli**, il quale, ringraziando il Consorzio di Lanciano per la disponibilità fin'ora dimostrata nell'accettare i conferimenti provenienti da comuni non consorziati, si dice preoccupato per le dichiarazioni rese nella riunione dal Consorzio di Lanciano in riferimento al blocco dei conferimenti dal 01.12.2010 e auspica una soluzione in tempi brevi per avere il tempo di organizzare i conferimenti. Inoltre, sottolinea la necessità di superare la frammentazione gestionale, anche in vista della nuova normativa in materia di affidamenti dei servizi pubblici, e di accelerare il passaggio di competenze dall'Autorità d'Ambito (AdA) alle Province.


Interviene l'Assessore all'ambiente della **Provincia di Pescara, Mario Lattanzio**, che auspica una modifica della legge regionale 45/2007, attribuendo alle Province le competenze attualmente in capo alle Autorità d'Ambito (AdA). Inoltre, comunica che è in fase di aggiornamento il Piano provinciale dei rifiuti che prevede: il potenziamento delle raccolte differenziate, al fine di minimizzare i conferimenti in discarica; l'inserimento delle discariche pubbliche; la realizzazione di un impianto per il trattamento dei fanghi. In riferimento alla piattaforma di Alanno, precisa che è in corso di definizione il nuovo piano tariffario provinciale. Infine, auspica che nella definizione del nuovo piano triennale regionale ci siano delle risorse per la Provincia di Pescara.

Interviene l'Assessore all'ambiente della **Provincia di Teramo, Francesco Marconi**, che ringrazia la Regione e il Consorzio di smaltimento di Lanciano per la disponibilità e lo spirito di collaborazione mostrato fino ad oggi nel far fronte all'emergenza rifiuti del teramano. Proprio per scongiurare l'emergenza rifiuti in provincia di Teramo auspica che i conferimenti alla discarica di Cerratina, Lanciano, possano continuare fino almeno ad aprile 2010. Illustra quindi il percorso individuato dalla provincia in materia di gestione rifiuti, come di seguito riportato:

- riattivare il polo tecnologico di Notaresco,
- risolvere i problemi autorizzativi della discarica di Irgine di Notaresco,
- accelerare la realizzazione delle discariche di Atri (Consorzio Piomba fino) e di Notaresco (titolarità passata definitivamente al CIRSU).

Infine, l'Assessore Marconi conclude condividendo le proposte operative illustrate dal dott. Franco Gerardini nel corso della riunione e propone un incontro tra Regione, Provincia e Consorzi per discutere l'operatività delle stesse. Infine, auspica l'inserimento del biodigestore di Teramo nel nuovo piano triennale regionale, al fine di completare il sistema impiantistico provinciale, e preso atto della volontà dell'Autorità d'Ambito di Teramo di dotarsi di un Piano industriale per la gestione dei rifiuti, ricorda che da marzo le Autorità d'ambito decadono dalle relative competenze.

Prende quindi la parola il dirigente del settore Ambiente della **Provincia di L'Aquila, Francesco Bonanni**, il quale ribadisce la necessità di una gestione unitaria dei rifiuti a livello provinciale e di ATO (ambito territoriale ottimale). A tal fine ribadisce la necessità che le competenze attualmente in capo alle Autorità d'Ambito passino in tempi brevi alle province, al fine di poter pianificare meglio il servizio anche in quei comuni che presentano dei ritardi nella gestione dei rifiuti e nell'attivazione della raccolta differenziata. In riferimento alle criticità impiantistiche rilevate nel corso della riunione, precisa la disponibilità della Provincia di L'Aquila a supportare le altre province. In conclusione, avanza alcune perplessità sul rispetto



dei tempi di attuazione del crono programma illustrato dalla Regione, anche in riferimento alle attività da svolgere per la modifica della legge regionale, il passaggio di competenze da Ada a Provincia e l'organizzazione operativa delle Province a seguito di tale delega. Infine, rileva la sovrapposizione di ruoli da parte della provincia come controllore e controllato, a seguito del trasferimento di competenze. Ritiene necessario prorogare la tempistica della DGR n. 513/2010 anche per gli impianti di gestione dei rifiuti della Provincia di L'Aquila permanendo le situazioni di difficoltà.

Interviene quindi **Marco Famoso**, responsabile dell'**Ufficio Attività Amministrative del Servizio Gestione Rifiuti** della Regione Abruzzo, il quale ribadisce le criticità del sistema di smaltimento regionale e sottolinea anche le criticità strutturali del Servizio regionale, ivi compreso la presenza dell'interim all'assessorato. In riferimento al piano operativo regionale e al cronoprogramma proposto, ribadisce che i ritardi e le criticità accumulate fin'ora sono riconducibili principalmente ai Consorzi, in quanto la Regione ha sempre svolto un ruolo propositivo, anche in riferimento alle numerose direttive e atti programmatici adottati. In riferimento al ruolo dei Consorzi/società, precisa che vengono richiesti ulteriori finanziamenti nel nuovo piano triennale quando gli stessi Consorzi/società hanno già perso alcuni previsti nel precedente piano regionale. Propone quindi uno sforzo condiviso e diffuso per ricompattare il territorio e superare il deficit impiantistico, anche perché le problematiche attuali sono talmente cogenti che possono condizionare gli sviluppi successivi nella gestione dei rifiuti.

In conclusione prende la parola **Enrico Mazzarelli**, segretario generale della presidenza della Giunta regionale, che interviene sulla delicata problematica della gestione dei rifiuti in Abruzzo riferendo che:

- la pianificazione politica condivide le proposte operative illustrate dal Servizio gestione rifiuti;
- la revisione della L.R. 45/07 e s.m.i., in riferimento al passaggio delle competenze dall'Autorità d'ambito alle Province è imminente;
- è necessario, nel medio periodo, conseguire l'autosufficienza dello smaltimento su base regionale, anche prevedendo il recupero energetico dei rifiuti;
- è necessaria, come già ribadito dall'ACIAM s.p.a., una gestione unitaria su base provinciale della gestione dei rifiuti urbani;
- le problematiche operative vanno affrontate singolarmente per ciascuna provincia, fermo restando il ruolo e le responsabilità dei singoli Comuni che partecipano anche nei Consorzi e nelle Autorità d'ambito (vedasi problematica CIRSU s.p.a.);
- la programmazione regionale richiede un'intensa attività, dai contenuti sia tecnici che politici, la cui definizione richiede anche il coinvolgimento della Conferenza Stato - Regioni;
- il completamento dell'impiantistica sul territorio regionale non può basarsi esclusivamente sulle linee di finanziamento regionali e/o comunitarie, serve un impegno da parte degli altri soggetti/operatori del territorio;
- serve uno sforzo congiunto di tutti gli Enti istituzionali e gli operatori (pubblici e privati) per fronteggiare il 2011, anno di criticità, e definire un piano programmatico condiviso per uscire dall'emergenza.

In riferimento alla richiesta di informazioni sulla disponibilità dei fondi FAS, **Enrico Mazzarelli**, precisa che il passaggio delle risorse, da parte della Ragioneria Generale è legato a scelte di politiche internazionali. In ogni caso, quando si renderanno disponibili tali risorse, pari a circa **857 milioni di euro** per la Regione Abruzzo, saranno erogate pro-quota.

Il dott. **Franco Gerardini**, ringrazia tutti per gli interventi e comunica che il SGR si ritiene incaricato, considerato l'alto numero degli interventi e la complessità delle problematiche discusse, di sintetizzare in un verbale gli esiti della riunione. Il verbale sarà conservato agli atti del SGR ed inviato agli intervenuti.

Alle ore **13.30** la riunione ha termine.

IL DIRIGENTE DEL SERVIZIO

Dott. Franco Gerardini

Ca

REGIONE ABRUZZO

Cronoprogramma mensile: dic. 2010 - 2011

PROVAZIONI	SOGGETTI ATTUATORI	1	2	3	4	5	6	7	8	9	10	11	12
1	Ordinanza Impianti FORSU												
	Recupero efficienza impianti												
	Attuazione programma RUB												
	Impianto FORSU/PE												
	Completamento PE autorizzate												
	Realizz. e/o potenziamento nuove PE												
	Utilizzo pieno PE in esercizio												
	Proroga DGR rifiuti extra ATO												
	Prolungamento tempi di vita discariche												
	Ampliamento discariche in esercizio + 10%												
2	Realizzazione discariche autorizzate												
	Avvio esercizio discarica Notaresco "Irgine"												
	Previsioni nuove discariche/PPGR												
	Modifiche-straicio LR 45/07 - PRGR												
3	Modifiche LR 45/07 - Parte IV D.leg. 152/06												

Gen. Tognoli
 P. Rossi
 M. Di Gennaro

DIRETTORE



GIUNTA REGIONALE D'ABRUZZO
 DIREZIONE PROTEZIONE CIVILE - AMBIENTE
 Servizio Gestione Rifiuti
 Via Passolunigiano, 73 - 65124 Pescara - ☎ 085 7671 Fax 085 7672385

DGR n. 513 del 28/06/2010 - Esame delle attività di smaltimento/trattamento dei rifiuti urbani. Riunione del 24.11. 2010
 Giunta Regionale - v.le Bovio - Pescara


ENTE O AZIENDA	COGNOME NOME	QUALIFICA	RECAPITO	FIRMA
COGESTA	QUAGLIA GIUSEPPE	PRESIDENTE	tel. 3289105267 fax e-mail	<i>[Signature]</i>
DANECO	PASTILI' BRUBO	DIR. R.	tel. eg.olo.pastili@libero.it fax e-mail	<i>[Signature]</i>
DANELO	MADDA ENRICO	RESP. IMPIANTI	tel. EUTICO.MADDA@unibo.it fax e-mail	<i>[Signature]</i>
PROVINCIA PESCARA	MARCO LA TIA WILCO	ASS. SSO RE	tel. 085 37241 fax e-mail	<i>[Signature]</i>
COGESTA SML	MARGANI STEFANO	RESP. TECNICO	tel. 0864 120429 fax e-mail smpopoi@sanpietrologica.unicas.it	<i>[Signature]</i>
ECOLOGIDA PESCANSSE SPA	OLIVELLI MARCO	MEMBRO CDA	tel. 338/3541291 fax e-mail Givella.sto@virgilio.it	<i>[Signature]</i>
CONSORZIO COMPENSAT. S.MAR TIKENTORIFUTU LANCIANO	FANTINI SANDRO	DIR. TECNICO E GEREZIONE	tel. 0892 716332 fax e-mail ufficiotecnica@ecst.it	<i>[Signature]</i>
ART A	DI CROCE LUIGIANO	DIRIGENTE	tel. l. di.croce@artecolorano.it fax e-mail	<i>[Signature]</i>
COMUNE DI MARCIANO DI MARCIANO	DI SALVATORE ROSSIELLA	Responsabile U.T.C.	tel. 0863-546206 fax 0863-545048 e-mail utc@comunemarciandimarciano.it	<i>[Signature]</i>



GIUNTA REGIONALE D'ABRUZZO
 DIREZIONE PROTEZIONE CIVILE - AMBIENTE
 Servizio Gestione Rifiuti
 Via Passolanetano, 75 - 65124 Pescara - ☎ 085 7671 Fax 085 7672585

DGR n. 513 del 28/06/2010 - Esame delle attività di smaltimento/trattamento dei rifiuti urbani. Riunione del 24.11.2010
 Giunta Regionale - v.le Bovio - Pescara

ENTE O AZIENDA	COGNOME NOME	QUALIFICA	RECAPITO	FIRMA
SOCIETA SFA	DI PIETRO GABRIELE	Presidente	tel. 340 7530234 fax e-mail	[Firma]
AIA	ALBERTO BERARDUCCO	VICE PRESIDENTE	tel. 334/6163450 fax e-mail bea@abaco-ecologia-scienze.it	[Firma]
SOCIETA SPA	MARCHETTI CIOVALINI	A.D.	tel. 335 7660260 fax e-mail	[Firma]
ECO CONSUC	TORNINO LATINI	AMMINISTRATORE	tel. 335 610 1684 fax 086 4816502 e-mail TO.MIKO@ECOCONSUC.IT	[Firma]
CIRSU	SPINA SIMONETTA	DIRETTORE	tel. 547.1848006 fax e-mail	[Firma]
CIRSU	ROMANONZI LUIGI	PREZIDENTE	tel. 3939239023 fax e-mail	[Firma]
PROVINCIA DI PESCARA	MANTENUTO SIMONA	RESP. OPER.	tel. 085-48698228 fax e-mail	[Firma]
ASM SpA	FABIANI LUIGI	PRESIDENTE	tel. 335 0852-445901 fax e-mail presidente.esmq@i.it	[Firma]
CESAB/ECOCOMB	CONTEZDOLCE CA PASSI V.	PREZIDENT	tel. 0863.497191 fax e-mail amcontes@tin.it	[Firma]





GIUNTA REGIONALE D'ABRUZZO
 DIREZIONE PROTEZIONE CIVILE - AMBIENTE
 Servizio Gestione Rifiuti
 Via Passolanciano, 75 - 65124 Pescara - ☎ 085 7671 Fax 085 7672585

DGR n. 513 del 28/06/2010 - Esame delle attività di smaltimento/trattamento dei rifiuti urbani. Riunione del 24.11.2010
 Giunta Regionale - v.le Bovio - Pescara

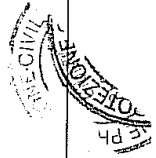
ENTE O AZIENDA	COGNOME NOME	QUALIFICA	RECAPITO	FIRMA
UNIONE DI COTUM VAL VILLIA	CAIODI EUCA BZIA	DIR. AREA TECNICA	tel. >0862 071825 fax e-mail	
CONSORZIO COTR DEL CHIETINO	POCCO COCCICAGLIA	COT. PON. CDA	tel. 338 6360573 fax e-mail	
MO, TE TERRANO	RUSCITH ERMANNO	PRES. CDA	tel. 329 2422633 fax e-mail info@terranot.it	
NOTE TERRANO	CECI DIEGO PALMIRO	RESP. TECNICO	tel. 329 4113117 fax 0861 254095 e-mail	
CIVETA	SAMMARTINO LUIGI	D.G.	tel. 328.8109970 fax e-mail INFO@CIVETA.IT	
PROVINCIA L'AQUILA	TIBERIO GIUSEPPE	AS. AMBIENTE	tel. fax e-mail	
U	BONANNI FRANCESCO	DIR	tel. fax e-mail francesco.bonanni@provincia.laquila.it	
U	STANININI MARTA	RESPON. RES. ATTIVITÀ	tel. fax e-mail marta.staninini@provincia.laquila.it	
CONSORZIO COTR DEL CHIETINO	DI LUZIO CONCETTA	PRESIDENTE	tel. 328.0766345 fax e-mail	



GIUNTA REGIONALE D'ABRUZZO
 DIREZIONE PROTEZIONE CIVILE - AMBIENTE
 Servizio Gestione Rifiuti
 Via Passalunigiano, 75 - 65124 Pescara - ☎ 085 7671 Fax 085 7672585

DGR n. 513 del 28/06/2010 - Esame delle attività di smaltimento/trattamento dei rifiuti urbani. Riunione del 24.11. 2010
 Giunta Regionale - v.le Bovio - Pescara

ENTE O AZIENDA	COGNOME NOME	QUALIFICA	RECAPITO	FIRMA
POLISERVIZI SPA	CEC GABRIELE	DIRETTORE P.C./A.M.C.	tel. 0861/82808 fax e-mail POLSERVIZI@poliservizi.it	
SEGEM SPA	VALENO BISSONNI	DIRETTORE	tel. 0863/979031 fax e-mail	
TRONDI C/O C/O	ASSESORE CANDRELLA - DE MARI GIANNA		tel. 0871/4084207 fax e-mail	
ARTA	ROSATI NICOLA	Tecnico	tel. 085/8572132 fax e-mail g.rosati@arta.abruzzo.it	
COMUNE	TANA SEVA	ASS.	tel. 340 7277931 fax e-mail C.T.T.terresclg@alice.it	
LIBPROF	CANNO VALENTE AGRIPIANO	ING.	tel. 329-2608911 fax e-mail a.valente@protezionecivile.abruzzo.it	
PROV. TERAMO				






GIUNTA REGIONALE D'ABRUZZO
 DIREZIONE PROTEZIONE CIVILE - AMBIENTE

Servizio Gestione Rifiuti
 Via Passolanciano, 75 - 65124 Pescara - ☎ 085 7671 Fax 085 7672585

DGR n. 513 del 28/06/2010 - Esame delle attività di smaltimento/trattamento dei rifiuti urbani. Riunione del 24.11. 2010
 Giunta Regionale - v.le Bovio - Pescara

ENTE O AZIENDA	COGNOME NOME	QUALIFICA	RECAPITO	FIRMA
PROG. IFRATO	MARENGHI FRANCESCO	A.S. AMBIENTE	tel. 366 680274 fax e-mail f. lussore@psv.italia.it. Telecom. I.T.	
Comune Fiume Fiume Fiume	Lupatolo NIBBIO	AMM. I	tel. fax e-mail	
CONSORZIO PIOMBA-FINO	FRATTURA NICOLA	DIRET. TECNICO	tel. 0872-720501 - 3282940107 fax 0872-444999 e-mail nicofrattura@gmail.com	
PROVINCIA PESCARA	NICOLA SANTO	UFF. AMBIENTE	tel. fax e-mail	
PROVINCIA DI PESCARA	ANTONACCI SONIA	" "	tel. fax e-mail	
TECNOLOGIE AMBIENTE	RINDOLFI PASQUALE	RAPPRES.	tel. 335 71 63 584 fax e-mail Lussore@psv.italia.it	
Ambrosiana Provincia PESCARA	MARINO FRANCESCO	Protezione	tel. il solito fax e-mail	
PROVINCIA PESCARA	CAPRELLA EUGENIO	Ass. AMBIENTE	tel. fax e-mail	



GIUNTA REGIONALE

Omissis

DELIBERAZIONE 09.12.2010, n. 963:

L.R. 19.12.2007, n. 45 “Norme per la gestione integrata dei rifiuti” e s.m.i. - Art. 4, comma 1, lett. v). Autorizzazione sino al 30.06.2011 a conferire rifiuti di origine urbana in impianti di smaltimento e/o trattamento ubicati in Province e/o Ambiti Territoriali Ottimali (ATO) diversi - Disposizioni regionali inerenti l’esercizio di impianti di gestione dei rifiuti ubicati nella Provincia di L’Aquila - Attivazione da parte della Regione Abruzzo delle previste riserve volumetriche regionali in impianti autorizzati (AIA) di smaltimento dei rifiuti urbani.

LA GIUNTA REGIONALE

Premesso che nella Regione Abruzzo permangono alcune situazioni di criticità per le attività di smaltimento e/o recupero dei rifiuti di origine urbana, in particolare nelle Province di Teramo e L’Aquila, a causa dell’assenza e/o insufficienza di disponibilità volumetriche residue di discariche ed impianti di trattamento in esercizio;

Vista la direttiva 2008/98/Ce del Parlamento Europeo e del Consiglio del 19 novembre 2008 relativa ai rifiuti che abroga alcune precedenti direttive;

Visto il D.Lgs. 03.04.2006 n. 152 avente per oggetto: ”Norme in materia ambientale” e s.m.i., in particolare:

- la Parte II[^] come modificata dal D.Lgs. 29.06.2010, n. 128 “Modifiche ed integrazioni al D.Lgs 3 aprile 2006, n. 152” (cd. “Correttivo Aria-VIA-IPPC”, che ha abrogato il D.Lgs. 18.02.2005, n. 59 “Attuazione integrale della Direttiva 96/61/CE relativa alla prevenzione e riduzione integrate dell’inquinamento”;
- la Parte IV[^] in materia di: “Norme in materia di gestione dei rifiuti e di bonifica dei siti inquinati”, come modificata dal D.Lgs. 19.11.2010, n. 250 in corso di

pubblicazione sulla G.U.;

Visto il D.Lgs 13.1.2003, n. 36 avente per oggetto: “Attuazione della Direttiva 1999/31/CE relativa alle discariche di rifiuti” e s.m.i.;

Vista la Direttiva 9 aprile 2002 “Indicazioni per la corretta e piena applicazione del regolamento comunitario n. 2557/2001 sulle spedizioni di rifiuti ed in relazione al nuovo elenco dei rifiuti”, che prevede la nuova codifica dei rifiuti;

Vista la Circolare del Ministero dell’Ambiente e della Tutela del Territorio e del Mare (MATTM), U.prot. GAB - 2009 - 0014963 del 30.06.2009 inviata alle Regioni ed alle Province Autonome, recante disposizioni in materia di smaltimento in discarica dei rifiuti urbani;

Visto il D.M. 27 settembre 2010 recante: “Criteri di ammissibilità dei rifiuti in discarica – Abrogazione DM 3 agosto 2005”;

Visto il Decreto legislativo 29 aprile 2010, n. 75 “Riordino e revisione della disciplina in materia di fertilizzanti, a norma dell’articolo 13 della legge 7 luglio 2009, n. 8”, pubblicato sul So n. 106 alla Gu 26 maggio 2010, n. 121;

Vista la L.R. 19.12.2007, n. 45 “Norme per la gestione integrata dei rifiuti”, pubblicata sul *B.U.R.A. Straordinario* n. 10 del 21.12.2007, che ha abrogato la precedente legislazione regionale in materia (L.R. 28.04.2000, n. 83 e s.m.i.) ed in particolare:

- l’art. 4 relativo alle “Competenze della Regione”;
- l’art. 4, comma 1, lett. v), che prevede che ai sensi dell’art. 196 del D.Lgs. 152/06 e s.m.i., compete alla Regione “l’autorizzazione, sentiti i soggetti interessati, a smaltire rifiuti urbani presso impianti ubicati fuori del territorio provinciale o di ATO, di produzione degli stessi per un periodo limitato, .. omissis”;
- l’art. 5 relativo alle “Competenze delle Province”;
- l’art. 13 relativo a “Sistema di gestione integrata dei rifiuti urbani”;
- l’art. 34, comma 4, relativo alle compe-

tenze delle Province in materia di smaltimento di rifiuti urbani, in presenza di accertate disponibilità, tra ambiti territoriali ottimali (ATO) diversi.

Vista la L.R. 16.06.2006, n. 17 “Disciplina del tributo speciale per il deposito in discarica dei rifiuti solidi”, pubblicata sul BURA n. 37 del 7.07.2006, recante le disposizioni inerenti l’applicazione del tributo speciale (cd. “ecotassa”), per i rifiuti conferiti negli impianti di smaltimento;

Richiamata la DGR n. 513 del 24.06.2010 recante: “L.R. 19.12.2007, n. 45 Norme per la gestione integrata dei rifiuti e s.m.i. - Art. 4, comma 1, lett. v). Autorizzazione sino al 31.12.2010 a conferire rifiuti di origine urbana in impianti di smaltimento e/o trattamento ubicati in Province e/o Ambiti Territoriali Ottimali (ATO) diversi e disposizioni regionali inerenti l’esercizio di impianti di gestione dei rifiuti ubicati nella Provincia di L’Aquila”;

Preso atto che il Servizio Gestione Rifiuti ha in corso una serie di attività nel settore della gestione integrata dei rifiuti urbani, finalizzate in particolare a:

- attuare puntualmente le disposizioni delle normative vigenti di settore;
- attuare gli adempimenti regionali richiesti dai Ministeri competenti connessi alle diverse “procedure d’infrazione UE” nei confronti dello Stato italiano nonché degli Enti coinvolti, in materia di: IPPC (2008/2071), discariche (2003/4506), discariche abusive ed abbandoni di rifiuti (2003/2077), rifiuti portuali (2005/2015), .. etc.;
- realizzare la programmazione prevista dal PRGR di cui alla L.R. 45/07 e s.m.i., per il sistema impiantistico di supporto alla gestione del ciclo dei rifiuti (es. conferenze di servizio, richiesta pareri tecnici, riunioni di approfondimento, accordi di programma e protocolli d’intesa, rilascio di autorizzazioni per la realizzazione ed esercizio degli impianti, applicazione della normativa di settore, diffide, solleciti, ... etc.);

- garantire la continuità delle attività di smaltimento/trattamento/recupero dei rifiuti di origine urbana, anche al fine di evitare il manifestarsi di emergenze ambientali sul territorio;
- sviluppare iniziative per diffondere e/o potenziare nel territorio regionale le raccolte differenziate delle frazioni riciclabili, prioritariamente secondo modelli domiciliari (“porta a porta” e/o “di prossimità”), per minimizzare i quantitativi di rifiuti conferiti in discarica;
- attuare il Programma regionale Rifiuti Urbani Biodegradabili (RUB) di cui alla DGR n. 167 del 24.02.2007 “D.Lgs 3/04/2006, n. 152 e s.m.i. - L.R. 28/04/2000, n. 83 - L.R. 23/06/2006, n. 22 - L.R. 9/08/2006, n. 27. “Direttive applicative del programma regionale rifiuti urbani biodegradabili e per la libera circolazione delle frazioni di rifiuti urbani oggetto di raccolta differenziata destinate al recupero”;
- sviluppare la produzione di “ammendanti compostati” e promuovere il marchio di qualità per le frazioni organiche recuperate “Compost Abruzzo”, al fine di migliorare la fertilità dei suoli;
- disporre indagini preventive ambientali dei siti potenzialmente contaminati, approvare Piani di Caratterizzazione (PdCa), di bonifica e di ripristino di siti contaminati ai sensi del Titolo V della Parte IV del D.Lgs. 152/06 e s.m.i.;

Richiamata la DGR n. 1190 del 23.11.2007 avente per oggetto: “L.R. 28.04.2000, n. 83 e s.m.i. - art. 32. Attività di smaltimento dei rifiuti urbani. Provvedimenti regionali straordinari”, con la quale la Regione Abruzzo ha definito un programma di interventi, di carattere emergenziale, per l’attivazione di impianti per lo smaltimento dei rifiuti urbani, previa una ricognizione di impianti già autorizzati e/o nuovi siti potenzialmente attivabili a tal fine;

Richiamata la DGR n. 604 del 26.10.2009 “D.Lgs 29.04.2006, n. 217 - L.R. 19.12.2007, n. 45. Direttive regionali in materia di - Criteri e

procedure di accettazione dei rifiuti biodegradabili in impianti di compostaggio – Approvazione”, pubblicata sul *B.U.R.A.* n. 49 Speciale Ambiente del 20/11/2009;

Visto il D.L. 28.04.2009, n. 39 “Interventi urgenti in favore delle popolazioni colpite dagli eventi sismici nella Regione Abruzzo nel mese di aprile 2009 e ulteriori interventi urgenti di protezione civile”, convertito, con modificazioni, in legge 24.06.2009, n. 77 con specifico riferimento all’art. 9;

Visto il Decreto del Presidente del Consiglio dei Ministri recante: “Dichiarazione dello stato di emergenza in ordine agli eccezionali eventi sismici del 6 aprile 2009 che hanno interessato la Provincia di L’Aquila ed altri Comuni della Regione Abruzzo il giorno 6 aprile 2009”, pubblicato sulla G.U. del 7.04.2009, n. 87;

Richiamate le OO.PP.CC.MM. nn. 3667 - 3753 - 3771 - 3782 - 3797 - 3813 - 3817 e 3857, che dispongono interventi urgenti conseguenti agli eventi sismici che hanno colpito la Provincia di L’Aquila ed altri Comuni della Regione Abruzzo il 6 aprile 2009;

Richiamato il Decreto del Commissario delegato per la ricostruzione – Presidente della Giunta Regionale n. 18 del 22.09.2010, che ha dettato disposizioni in materia di individuazione di siti per lo smaltimento di sovvalli (CER 191212), derivanti dal trattamento delle macerie;

Preso atto che il Servizio Gestione Rifiuti ha provveduto a convocare, con nota prot.n. RA/204940 del 2.11.2010, avente per oggetto: “Attività di recupero dei rifiuti urbani biodegradabili (RUB). Convocazione riunione”, una riunione in data 12.11.2010 per sentire i diversi soggetti interessati alla gestione del ciclo dei rifiuti urbani, in particolare per la gestione dei flussi di rifiuti organici derivanti dai servizi di raccolta differenziata (RD), acquisire valutazioni e pareri tecnici, al fine di individuare le azioni e gli interventi di sussidiarietà tra Province e/o AdA diverse, elaborare e concordare modalità e operazioni finalizzate a garantire la continuità ed il corretto conferimento di rifiuti di origine urbana in impianti di trattamento/compostaggio, il cui verbale è agli atti del Servizio Gestione Rifiuti;

Preso atto degli esiti della riunione convocata dal Servizio Gestione Rifiuti il 12.11.2010, presso la Direzione Protezione Civile Ambiente di Pescara, il cui verbale è agli atti del Servizio Gestione Rifiuti e nella quale i presenti hanno rilevato in particolare:

- l’attuale criticità gestionali degli impianti di compostaggio del CIRSU SpA/SOGESA SpA di Notaresco (TE) ed Ecompost Srl di Avezzano (AQ), che non consentono l’utilizzo pieno delle potenzialità autorizzate (t/a);
- la difficoltà di reperire impianti di compostaggio, regionali ed extraregionali, per il conferimento delle frazioni organiche da avviare a compostaggio;

e richiesto l’aumento del 20% delle potenzialità quantitative autorizzate (t/a) per le attività di trattamento delle frazioni organiche, per il quale hanno espresso parere favorevole, al fine di far fronte urgentemente alle esigenze di trattamento/recupero dei flussi dei rifiuti;

Preso atto che il Servizio Gestione Rifiuti ha provveduto a convocare, con nota prot.n. 204917/RA del 02.11.2010, avente per oggetto: “DGR n. 513 del 28.06.2010 - Esame delle attività di smaltimento/trattamento dei rifiuti urbani – Prospettive e provvedimenti”, una riunione in data 24.11.2010 per sentire i diversi soggetti interessati alla gestione del ciclo dei rifiuti urbani, acquisire valutazioni e pareri tecnici, al fine di individuare le azioni e gli interventi di sussidiarietà tra Province e/o AdA diverse, elaborare e concordare modalità e operazioni finalizzate a garantire la continuità ed il corretto conferimento di rifiuti di origine urbana in impianti di smaltimento e/o trattamento autorizzati ed aventi sufficienti potenzialità (t/a) o capacità volumetriche (mc), il cui verbale è agli atti del Servizio Gestione Rifiuti;

Considerato che in Provincia di Teramo permangono ancora difficoltà operative per garantire un regolare svolgimento delle attività di smaltimento e/o recupero dei rifiuti urbani, come confermato dal rappresentante della Provincia di Teramo, soprattutto per la mancanza di impianti di smaltimento e per l’insufficiente

potenzialità degli impianti di trattamento; inoltre gli impianti di smaltimento autorizzati dalla Regione Abruzzo:

- discarica per rifiuti non pericolosi del Consorzio Comprensoriale per lo Smaltimento RU Area Piomba – Fino, in località “Santa Lucia” di Atri (TE);
- discarica per rifiuti non pericolosi di ACIAM SpA, in località “Valle dei fiori” di Gioia dei Marsi (AQ);
- discarica per rifiuti speciali non pericolosi di SOGESA SpA in località “Grasciano” di Notaresco (TE);
- impianto TMB della TE.AM. Tec., in località “Zona Industriale” di S. Nicolò (TE);

devono ancora essere realizzati;

Considerato che le iniziative suddette sono in fase di concreta realizzazione (appalto dei lavori di costruzione degli impianti), come riferito da diversi rappresentanti di Consorzi, ma che necessitano ancora alcuni mesi (almeno 6-8 mesi), per l'avvio effettivo dei diversi impianti di smaltimento (es. discarica di Atri, di “Grasciano” di Notaresco e di Gioia dei Marsi), nonché per il completamento e/o potenziamento dei servizi di RD da parte dei soggetti gestori (Consorzi Intercomunali, Comuni, .. etc.);

Considerato altresì, che permangono ancora difficoltà operative, come confermato nella riunione del 24.11.2010 dai rappresentanti della Provincia di L'Aquila, per le attività sia della stessa Provincia di L'Aquila – Settore Politiche Ambientali, sia dell'ARTA – Dipartimento Provinciale di L'Aquila (es. insufficienza di personale, possibilità di effettuazione dei sopralluoghi, rilascio dei pareri tecnici, .. etc.), che finiscono per ripercuotersi sulle attività delle Aziende operanti nel settore della gestione del ciclo dei rifiuti urbani (es. assenza e/o saturazione impianti di smaltimento, insufficiente potenzialità degli impianti di trattamento, .. etc.) e delle imprese che gestiscono rifiuti speciali, non consentendo un regolare svolgimento delle attività interessate ed ubicate nella Provincia di L'Aquila;

Considerato pertanto, che risulta necessaria una rinnovata collaborazione tra le diverse Province, AdA e Consorzi Comprensoriali e/o loro Società SpA interessati, per garantire la continuità delle attività di smaltimento e/o trattamento dei rifiuti di origine urbana, al fine di evitare emergenze ambientali, collaborazione istituzionale già in atto ai sensi della DGR n. 513 del 24.06.2010;

Considerato che i rappresentanti delle Province, sentite dal competente Servizio regionale, hanno ritenuto che ricorrono le condizioni di cui all'art. 34, comma 4, della L.R. 45/07 e s.m.i. e cioè l'impossibilità di raggiungere accordi specifici, per motivi diversi e si rende, in alternativa, necessario attivare le disposizioni previste dall'art. 4, comma 1, lett. v) della L.R. 45/07 e s.m.i., sentiti i soggetti interessati;

Considerato altresì, che la Provincia di L'Aquila ha ribadito nella riunione del 24.11.2010 la necessità di prorogare i termini della DGR n. 513 del 24.06.2010, per le attività di titolari di impianti di gestione dei rifiuti, a causa della difficoltà riscontrate per garantire il completamento dell'iter amministrativo delle richieste di rinnovo delle autorizzazioni;

Ritenuto che i soggetti interessati al conferimento dei rifiuti di origine urbana (indifferenziati e /o trattati) in impianti di smaltimento e/o trattamento, ubicati in Provincia e/o ATO diversi, debbano attenersi alle seguenti disposizioni:

1. comunicare alla Regione Abruzzo - Servizio Gestione Rifiuti ed alle Province territorialmente competenti, l'impianto di smaltimento e/o trattamento interessato, specificando le motivazioni, il periodo temporale, i quantitativi di rifiuti, CER, ..etc. ed ogni altra informazione utile ad individuare correttamente le problematiche emerse e le soluzioni proposte;
2. allegare alla comunicazione di cui al punto 1), la documentazione, rilasciata dal gestore dell'impianto interessato, attestante la possibilità di poter conferire i rifiuti (autorizzazione, contratto, .. etc.);
3. D.M. 27 settembre 2010 recante: “Criteri di ammissibilità dei rifiuti in discarica –

Abrogazione DM 3 agosto 2005”, per le attività di smaltimento dei rifiuti in discarica;

Ritenuto urgente che la Regione Abruzzo autorizzi, per un periodo di almeno 6 mesi (30.06.2011), sentiti i soggetti interessati nelle riunioni del 12.11.2010 e 24.11.2010, periodo necessario per la concretizzazione delle azioni e degli interventi in corso, ai sensi dell’art. 4, comma 1, lett. v), il conferimento dei rifiuti di origine urbana, ai fini del loro smaltimento e/o trattamento e/o compostaggio, da parte di Consorzi Intercomunali e/o loro Società SpA, Comuni, Gestori dei servizi di igiene urbana, ..etc., in Province e/o ATO diversi;

Richiamata la DGR n. 1399 del 29.11.2006 avente per oggetto: “L.R. 9.08.2006, n. 27 - art. 7, comma 4. - Direttive in materia di comunicazione dei dati riferiti alla gestione dei rifiuti di origine regionale ed extraregionale. Nuove disposizioni e modifiche alla D.G.R. del 4.11.2005, n. 1089”, in materia di comunicazioni semestrali dei rifiuti;

Richiamata la DGR n. 167 del 24.02.2007 relativa a: “D.Lgs. 3/04/2006, n. 152 e s.m.i. - L.R. 28/04/2000, n. 83 - L.R. 23/06/2006, n. 22 - L.R. 9/08/2006, n. 27. Direttive applicative del programma regionale rifiuti urbani biodegradabili e per la libera circolazione delle frazioni di rifiuti urbani oggetto di raccolta differenziata destinate al recupero”, in particolare per le disposizioni inerenti l’attuazione del Programma regionale di riduzione dei rifiuti biodegradabili (Programma RUB), da conferire in discarica;

Richiamata la DGR n. 169 del 24.02.2007 avente per oggetto: “Decreto legislativo 13.01.2003, n. 36 - D.M. 3 agosto 2005 - Ammissibilità di rifiuti classificati con codice CER 191212 in impianti di smaltimento già autorizzati alla realizzazione e all’esercizio ai sensi della Delibera del Comitato Interministeriale del 27/07/84, ex articoli 27 e 28 del D.Lgs. 22/97 e s.m.i., art. 208 del D.Lgs.152/06 e s.m.i. e art. 4, comma 1, lett. b) del D.Lgs. 36/03. Direttive tecnico - gestionali”;

Richiamata la DGR n. 790 del 3.08.2007 avente per oggetto: “Garanzie finanziarie previste per le operazioni di smaltimento e/o

per le operazioni di smaltimento e/o recupero dei rifiuti, nonché per la bonifica dei siti contaminati. Nuova disciplina e revoca della D.G.R. n. 132 del 22.02.2006”;

Richiamata la DGR n. 604 del 26/10/09 “D.Lgs 29.04.2006, n. 217 - L.R. 19.12.2007, n. 45. Direttive regionali in materia di - Criteri e procedure di accettazione dei rifiuti biodegradabili in impianti di compostaggio. Approvazione”;

Richiamata la DGR n. 735 del 4/12/09 “L.R. 19.12.2007, n. 45 e s.m.i. - Art. 60. Direttive regionali per la determinazione del contributo ambientale ai Comuni sede di impianti per rifiuti urbani. Approvazione”;

Richiamata la DGR n. 478 del 14/06/2010 “DGR n. 735 del 04.12.2009: L.R. 19.12.2007, n. 45 e s.m.i. - art. 60. Direttive regionali per la determinazione del contributo ambientale ai Comuni sede di impianti per rifiuti urbani. Approvazione. Modifiche e proroga termini”.

Richiamata la DGR n. 693 del 13/09/2010 “L.R. 19.12.2007, n. 45 e s.m.i. - art. 59. Direttive regionali per la determinazione della tariffa di conferimento di rifiuti urbani agli impianti. Approvazione”;

Viste le seguenti note, riguardanti le difficoltà per le attività di compostaggio dei rifiuti urbani:

- della Ditta Ecompost Marsica Srl del 28.07.2010, acquisita al SGR con nota prot.n. RA/146180 del 29.07.2010, con la quale la ditta comunica il “fermo impianto” per motivi tecnici;
- della Ditta “Mantini Srl,” di Chieti Scalo, che gestisce i servizi pubblici dei Comuni della Provincia di Pescara (Cepagatti, Cugnoli, Lettomanoppello, Manoppello, Nocciano, Popoli, Rosciano, Scafa e Torre dei Passeri), per le operazioni R13 (messa in riserva), ai sensi del D.Lgs. 152/06 e s.m.i.:
- prot.n. 1566/10 EDP /as del 28.07.2010, acquisita al SGR con prot.n. 147489 del 2.08.2010, con la quale la stessa comunica il blocco

temporaneo dell'impianto di compostaggio della Ecocompost Marsica Srl;

- prot.n. 1594/10 EDP/as del 30.07.2010, acquisita al SGR con prot.n. 148720 del 3.08.2010, con la quale la ditta comunica le difficoltà per il conferimento dei rifiuti organici;
- del 25.09.2010, acquisita al SGR con prot.n. RA/181099 del 28.09.2010, con la quale la ditta comunica la chiusura temporanea dell'impianto della Ditta Ecocompost Marsica Srl di Avezzano (AQ);
- del 29.09.2010, acquisita al SGR con prot.n. 181342 del 29.09.2010;
- del 29.11.2010, acquisita al SGR con nota prot.n. RA/229191 del 29.11.2010, con la quale sollecita l'individuazione di un impianto di compostaggio per conferire i rifiuti organici di diversi Comuni della Provincia di Pescara, per cui la stessa ha in affidamento la gestione dei relativi servizi di raccolta e trasporto;

nonché diverse altre missive della stessa ditta che, per brevità, si omette di citarle, ma che sono agli atti del SGR;

- la nota prot.n. 863 del 29.10.2010, acquisita al SGR in data 2.11.2010 con prot.n. 204914/RA, con la quale il Consorzio Comprensoriale del Chetino per lo Smaltimento dei RSU, a causa del "fermo impianto" dell'impianto di compostaggio del CIRSU SpA, ubicato in loc. "Casette di Grasciano" di Notaresco (TE), ha richiesto di poter conferire presso il complesso CIVETA di Cupello (CH), la FORSU prodotta dai comuni facenti parte del Consorzio, affinché:
 1. non si manifestino problematiche di carattere igienico-sanitario;
 2. non si ingenerino aggravii di costi per il conferimento della FORSU in impianti ubicati fuori il territorio regio-

nale e comunque a distanze non sostenibili finanziariamente da parte dei Comuni.

- la nota prot.n. 1661.10 del 2.09.2010, acquisita al SGR con prot.n. 166163/RA del 6.09.2010; prot.n. 1844.10 del 27.09.2010, acquisita al SGR con prot.n. 181623/RA del 29.09.2010; la nota prot.n. 2243.10 del 5.11.2010, acquisita al SGR con prot.n. RA/211341 del 9.11.2010; con le quali la Ditta Attiva SpA di Pescara ha richiesto, a seguito della comunicazione della Ditta Ecocompost Marsica Srl di Avezzano di chiusura per "fermo impianto" dell'impianto di compostaggio ubicato in loc. "Borgo Incile" del Comune di Avezzano (AQ), di poter conferire presso l'impianto del CIVETA di Cupello (CH) la FORSU prodotta dal Comune di Pescara non essendo presenti, altresì, sul territorio regionale altri impianti di compostaggio in esercizio con potenzialità residue disponibili (t/a);
- del CIRSU SpA, prot. 2034/10/GN/am del 25.11.2010, acquisita al SGR con prot.n. RA/227528 del 25.11.2010, con la quale lo stesso comunica le difficoltà tecniche e finanziarie del polo tecnologico ubicato in località "Grasciano" di Notaresco (TE), gestito dalla SOGESPA SpA;
- del Servizio Gestione Rifiuti prot.n. 167410/RA del 7.09.2010 con la quale si autorizza il conferimento di rifiuti organici all'impianto del CIVETA, verificate le potenzialità, sino al 20.09.2010;
- del Servizio Gestione Rifiuti prot.n. 181922/RA del 29.09.2010, con la quale si autorizza il conferimento di rifiuti organici della ditta Attiva SpA di Pescara, all'impianto del CIVETA, verificate le potenzialità dell'impianto di compostaggio, nelle more della

riattivazione dell'impianto della Ditta Ecompost Marsica Srl;

- del Presidente della Provincia di Pescara, prot.n. 689/Gab dell'8.11.2010, acquisita al SGR con nota prot.n. 212413 del 10.11.2010, con la quale si convoca un incontro per discutere le problematiche legate alla gestione ed al conferimento dei rifiuti;

Viste le seguenti note di Enti, riguardanti le segnalazioni di criticità per le attività di smaltimento dei rifiuti urbani:

- SOGESA SpA prot.n. 1238/2010, acquisita dal SGR al prot.n. 146680 del 30.07.2010, con la quale si trasmette la Convenzione sottoscritta con la società Sogliano Ambiente SpA per il servizio di smaltimento degli sovvalli derivanti dall'attività di produzione del compost (CER 191212) presso la discarica controllata di Ginestreto di Sogliano al Rubicone (FC);
- MO.TE. Ambiente SpA prot.n. 303 del 1.09.2010, acquisita dal SGR al prot.n. 166311 del 6.09.2010, con la quale si richiedono indicazioni su possibili impianti di trattamento e bioessiccazione dei rifiuti urbani, in ambito provinciale e regionale, al fine di potere avviare una trattativa economica per il conferimento dei rifiuti del nostro comprensorio;
- MO.TE. Ambiente SpA prot.n. 313 del 9.09.2010, acquisita dal SGR al prot.n. 171533 del 14.09.2010, con la quale, alla luce delle modalità di trattamento dei rifiuti necessari per lo smaltimento dei rifiuti nella discarica ubicata in loc "Colle Cese" di Spoltore, comunica l'istituzione di un apposito tavolo di lavoro;
- MO.TE. Ambiente SpA prot. n. 319 del 16.09.2010, acquisita dal SGR al prot.n. 175998 del 21.09.2010, con la quale si richiede, alla luce della comunicazione da parte della società Ambiente SpA di interruzione dei conferimenti a far data dal 30.09.2010, richiede di adottare ogni iniziativa necessaria ad individuare un al-

ternativo percorso di smaltimento;

- Unione di Comuni Città Territorio Val Vibrata prot.n. 2916 del 13.09.2010, acquisita al prot.n. 172845 del 13.09.2010, con la quale si trasmette l'atto di convenzione per il prosieguo dei conferimenti dei rifiuti (CER 191212) nella discarica ubicata in loc. "Cerratina" di Lanciano sino al 31.12.2010;
- Provincia di Teramo prot.n. 284778 del 28.09.2010, acquisita al prot.n. 181359 del 29.09.2010, con la quale si richiede alla società Ambiente SpA una proroga dei conferimenti dei rifiuti prodotti nel territorio di competenza del MO.TE. Ambiente SpA sino al 31.12.2010;
- DECO SpA prot.n. 13313/10 – ROP, acquisita al prot.n. 199545 del 25.10.2010, con la quale comunica alla società Ambiente SpA ed al Comune di Chieti che entro il termine del 31.12.2010 è necessario addivenire ad accordi definitivi che comportino, nel caso di conferimento di rifiuti presso l'impianto di produzione di CDR ubicato in loc. "Casoni", il completo recupero degli stessi con la produzione di CDR;
- DECO SpA prot.n. 13500/10 –ROP, acquisita al prot.n. 204484 del 29.10.2010, con la quale comunica ad alcuni Comuni appartenenti al Consorzio Ecologica Pescara che qualora non si provveda ad assumere le iniziative occorrenti al conferimento di un regolare appalto entro il 30.11.2010 sarà interrotto il servizio a far data dal 1.12.2010;
- Ambiente SpA prot.n. 1803 del 19.10.2010, acquisita al SGR con prot.n. 198263 del 21.10.2010, con la quale si comunica che a far data dal 1.01.2011 viene inibito il conferimento dei rifiuti extra-ATO nella discarica ubicata in loc. "Colle Cese" di Spoltore (PE);
- Consorzio Comprensoriale Smaltimento Rifiuti Lanciano prot.n. 4953 del 28.10.2010, acquisita al SGR con prot.n. 206615 del 3.11.2010, con la quale si

comunica che a partire dal 1.04.2011 viene inibito il conferimento dei rifiuti extra-consortili nella discarica ubicata in loc "Cerratina" di Lanciano (CH);

- Comune di Giulianova prot.n. 44784 del 4.11.2010, acquisita al SGR con prot.n. 209600 dell'8.11.2010, con la quale si richiede l'autorizzazione per il conferimento dei rifiuti (CER 200301 e 200303) nella discarica ubicata in loc "Guglionesi" di Campobasso (CB), stante la saturazione della discarica di servizio al polo IPPC del CIRSU SpA, ubicato in loc. "Grasciano" di Notaresco (TE) ed il blocco dei conferimenti presso l'impianto di produzione di CDR della DECO SpA ubicato in loc. "Casoni" di Chieti (CH);

Richiamate le Autorizzazioni Integrate Ambientali (AIA) dei seguenti impianti di trattamento dei rifiuti urbani (TMB/compostaggio), di titolarità:

- COGESA Srl di Sulmona (AQ) - AIA n. 129/149 del 30.06.2009;
- ACIAM SpA di Avezzano (AQ) - AIA n. 73/145 del 1.12.2008;
- Consorzio CIVETA di Cupello (CH) - AIA n. 3/10 del 16.03.2010;

Evidenziato che con DGR n. 513 del 24.06.2010, è stato autorizzato per un periodo di 6 mesi (sino 31.12.2010), l'aumento delle potenzialità annue del 10% degli impianti di trattamento rifiuti della COGESA Srl e dell'ACIAM Spa, per affrontare l'emergenza rifiuti creatasi nel Comune di L'Aquila, nei comuni del cosiddetto "cratere" ed, in caso di ulteriori necessità della Provincia di L'Aquila, nelle more dell'adeguamento alle disposizioni della stessa DGR delle autorizzazioni integrate ambientali (AIA), della procedura in materia di valutazione di impatto ambientale (VIA) e nel rispetto delle modalità gestionali e prescrizioni in queste contenute;

Vista la richiesta avanzata dall'ACIAM SpA, con nota prot.n. 3030 del 28.07.2010, acquisita al SGR il 3.08.2010, al prot.n. 148995, di variante sostanziale all'AIA n. 73/145

dell'1.12.2008, in linea con le disposizioni della DGR n. 513 del 24.06.2010, per l'aumento pari al 21% delle capacità dell'impianto, per una potenzialità complessiva dell'impianto così ridistribuita:

- Linea TMB: 70.000 t/a;
- Linea compostaggio: 13.500 t/a.

Dato atto che la suddetta richiesta è stata valutata con parere positivo nella Conferenza dei Servizi del 14.10.2010 e che per la conclusione del procedimento istruttorio sono in fase di acquisizione i pareri della AUSL e del Comitato VIA regionale, circa la richiesta di variante non sostanziale al Giudizio del Comitato VIA regionale n. 512 del 15.02.2005;

Vista la richiesta avanzata dalla COGESA SpA del 30.09.2010, acquisita al SGR con prot.n. 188617/RA del 8.10.2010, di variante sostanziale all'AIA n. 129/149 del 30.06.2009, in linea con le disposizioni della DGR n. 513 del 24.06.2010, per l'aumento pari al 13,33% delle capacità dell'impianto, per una potenzialità complessiva dell'impianto pari a 153 t/g;

Dato atto che il SGR ha convocato con nota prot.n. RA/221064 del 18.11.2010 apposita CdS per il giorno 14.12.2010, per esaminare la richiesta di cui sopra e che la COGESA Srl ha avanzato con nota prot.n. 3033/PDI del 3.11.2010, richiesta al competente ufficio VIA per la presa d'atto di variante non sostanziale al Giudizio del Comitato VIA regionale n. 958 dell'11.10.2007;

Richiamate le seguenti determinazioni dirigenziali riferite agli impianti mobili autorizzati, le cui attività sono finalizzate al trattamento preventivo dei rifiuti urbani residui (RUR):

- DF3/82 del 5.08.2005 - Consorzio Comprensoriale per lo Smaltimento dei Rifiuti Urbani di Lanciano - in località "Cerratina" (CH);
- DR4/35 del 08.03.2010 - Ecoconsul S.u.r.l. - in località "S.P. Bonifica del Tronto km 14,050" nel Comune di Ancarano (TE);
- per i quali si impone il rispetto delle disposizioni di cui al D.M. 27 settembre

2010 recante: “Criteri di ammissibilità dei rifiuti in discarica – Abrogazione DM 3 agosto 2005”, per le attività di smaltimento dei rifiuti in discarica;

Preso atto del parere dell’Avvocatura regionale prot.n. 8284 PA 9/09 del 1° dicembre 2009, avente per oggetto: “Richiesta proroga campagna di attività impianti mobili di trattamento rifiuti. Parere”, inerente il prosieguo delle attività alla luce dell’attuale giurisprudenza;

Richiamata la DGR n. 178 del 14.04.2009, avente per oggetto: “Sisma del 6 aprile 2006 - Prime disposizioni generali” che per estratto recita:

“omissis.....

- 4. Con riferimento a tutte le procedure e/o provvedimenti ad istanza di parte relativi ad ipotesi nella quali il mancato riscontro dell’Amministrazione equivale a provvedimento di assenso o di diniego, con scadenza in data successiva al 6 aprile 2009, il presente atto costituisce provvedimento generale ed espresso soprassessorio, inibitorio del formarsi di qualsivoglia consenso o diniego procedimentale, facendo salvo il successivo scrutinio dell’amministrazione posteriormente al 30 giugno 2009, data dalla quale torneranno a decorrere i termini di cui ad ogni singolo procedimento” e altresì;
- 5. E’ fatta salva, in ogni caso, la motivata possibilità di adozione di atti o provvedimenti puntuali ove i direttori od i dirigenti competenti ne ravvisino la imminente necessità, da esplicitare nell’atto medesimo;

omissis...”;

Richiamata la DGR n. 209 del 04.05.2009 “Evento sismico Abruzzo del 6 aprile 2009. Provvedimenti urgenti riguardanti le attività di gestione dei rifiuti da parte di Enti o Aziende ubicati nel territorio della Provincia di L’Aquila”, pubblicata sul *B.U.R.A. Speciale Ambiente* n. 27 del 17/07/2009;

Richiamata la DGR n. 322 del 29.06.2009, avente per oggetto: “DGR n. 209 del 4 maggio

2009 “Evento sismico Abruzzo del 6 aprile 2009. Provvedimenti urgenti riguardanti le attività di gestione dei rifiuti da parte di Enti o Aziende ubicati nel territorio della Provincia di L’Aquila. Proroga termini, modifiche ed integrazioni”, pubblicata sul *B.U.R.A. Speciale Ambiente* n. 34 del 26/08/2009;

Richiamata DGR n. 565 del 5.10.2009 “Legge 24.06.2009, n. 77. Conversione in legge, con modificazioni, del decreto-legge 28 aprile 2009, n. 39, recante interventi urgenti in favore delle popolazioni colpite dagli eventi sismici nella regione Abruzzo nel mese di aprile 2009 e ulteriori interventi urgenti di protezione civile” - Art. 9, comma 8. Approvazione della - Relazione tecnica - Individuazione di siti per lo smaltimento dei rifiuti - Adempimenti di competenza della Regione Abruzzo”, pubblicata sul *B.U.R.A.* n. 44 Speciale del 4.11.2009;

Visti i seguenti provvedimenti del Presidente della Giunta Regionale Commissario delegato per la ricostruzione, per quanto riguarda in particolare le problematiche inerenti la gestione delle macerie derivanti da crolli e demolizioni a seguito del sisma del 6.04.2009:

- Decreto n. 1 del 1.02.2010 del Commissario delegato per la ricostruzione – Presidente della Regione Abruzzo;
- Decreto n. 2 del 1.02.2010 ... del Commissario delegato per la ricostruzione – Presidente della Regione Abruzzo;
- Nota prot.n. 2305/AG del 18.03.2010 del Commissario delegato per la ricostruzione – Presidente della Regione Abruzzo;
- Nota prot.n. 76561/AG del 18.05.2010 del Commissario delegato per la ricostruzione – Presidente della Regione Abruzzo;
- Nota prot.n. 9122/AG del 28.05.2010 del Commissario delegato per la ricostruzione – Presidente della Regione Abruzzo;

Considerato che la situazione conseguente all’evento sismico del 6 aprile 2009, continua a condizionare l’area della Provincia di L’Aquila in cui operano Enti, Agenzie, organismi statali e/o regionali, le cui attività istituzionali, che

consistono nel rilascio di visti, autorizzazioni, nulla-osta, ..etc., sono attualmente ancora impedito e/o fortemente rallentate e che ciò determina un grave disagio socio economico che costituisce a tutti gli effetti causa di forza maggiore rilevante ai fini contrattuali;

Ritenuto opportuno prevedere che ogni attività attinente l'esercizio di impianti di smaltimento/recupero di rifiuti, autorizzata ai sensi di legge, prorogata sino al 31.12.2010 in virtù della DGR n. 513 del 24.06. 2010, operanti nella Provincia di L'Aquila, per cui:

- a) i termini di validità delle autorizzazioni siano in fase di scadenza;
- b) i termini di validità delle autorizzazioni siano scaduti e per i quali sono in corso i procedimenti di rinnovo o di rilascio di nuova autorizzazione;
- c) i termini temporali connessi riferiti all'avvio dell'esercizio e/o agibilità degli impianti, previo, comunque, diverse e specifiche prescrizioni emanate dagli organi tecnici di controllo (ARTA Abruzzo);

venga ulteriormente prorogata alle stesse condizioni stabilite nelle autorizzazioni rilasciate;

Dato atto che le eccezionali esigenze connesse al contesto emergenziale in atto nella Regione Abruzzo, permangono anche allo stato attuale e fanno ritenere indispensabile ed urgente di dover prorogare gli interventi già adottati con la sopra richiamata DGR n. 513/2010 per favorire il ritorno alle normali attività lavorative per tutti quegli impianti di smaltimento/recupero della Provincia di L'Aquila autorizzati in procedura ordinaria, nonché iscritti in procedura semplificata, alle stesse condizioni già autorizzate/iscritte, riservandosi, appena possibile, l'ultimazione dei predetti procedimenti amministrativi;

Considerato che si rende necessario autorizzare, pertanto, al fine di risolvere le diverse criticità gestionali rilevate nel corso delle riunioni sopra richiamate di:

- la proroga di ulteriori 6 mesi (30.06.2011), ai

sensi dell'art. 4, comma 1, lett. v) della L.R. 45/07 e s.m.i., per accertate ed indifferibili necessità, sentite le Province ed i soggetti interessati (riunione del 24.11.2010), dei termini temporali di cui alla DGR n. 513/2010, del conferimento dei rifiuti di origine urbana in impianti di smaltimento e/o trattamento ubicati in Province e/o Ambiti Territoriali Ottimali (ATO) diversi;

- la proroga di ulteriori 6 mesi (30.06.2011), delle disposizioni regionali di cui alla DGR n. 513/2010, inerenti l'esercizio di impianti di gestione dei rifiuti ubicati in Provincia di L'Aquila e riguardanti:
 - termini di validità delle autorizzazioni in fase di scadenza;
 - termini di validità delle autorizzazioni scaduti e per i quali sono in corso i procedimenti di rinnovo o di rilascio di nuova autorizzazione;
 - termini connessi all'avvio dell'esercizio e/o agibilità degli impianti, salvo diverse e specifiche prescrizioni emanate dagli organi tecnici di controllo competenti territorialmente (ARTA Abruzzo),

alle stesse condizioni stabilite nelle autorizzazioni già rilasciate;

- per un periodo ulteriore di 6 mesi (30.06.2011), l'aumento del 10% delle potenzialità annue complessivamente già autorizzate per le singole linee di trattamento (TMB e compostaggio), nelle more della conclusione dei procedimenti istruttori avviati, degli impianti di trattamento (TMB e/o compostaggio) dei rifiuti della COGESA Srl (AIA n. 129/149 del 30.06.2009), per un incremento pari al 13,33% (153 t/giorno) e dell'ACIAM SpA (AIA n. 73/145 del 1.12.2008), per un incremento pari al 21% (70.000 t/anno - linea FOS e 13.500 t/anno - linea compostaggio), al fine di affrontare l'emergenza rifiuti creatasi nel Comune di L'Aquila e nei comuni del cosiddetto "crate-re" ed, in caso di ulteriori necessità, della Regione Abruzzo;
- per un periodo di 6 mesi (30.06.2011),

l'aumento delle potenzialità annue del 20% dell'impianto di trattamento (linea di compostaggio) dei rifiuti del Consorzio CIVETA (AIA n. 3/10 del 16.03.2010), attualmente autorizzato per ca. 6.000 t/a, nelle more dell'adeguamento alle presenti disposizioni dell'AIA (la cui domanda deve essere presentata entro 30 gg dall'approvazione del presente atto) e nel rispetto delle modalità gestionali e prescrizioni in queste contenute, non costituenti modifiche agli impianti tecnologici;

Considerato che si rende necessario attivare da parte della Regione Abruzzo, la prevista riserva volumetrica (mc) del 5% rispetto alla volumetria complessiva autorizzata delle seguenti nuove discariche per rifiuti non pericolosi:

- COGESA Srl di Sulmona (AQ) - AIA n. 129/149 del 30.06.2009, pari al 5% di 300.000 mc (ca. 15.000 mc) ed in rapporto ad eventuali "lotti funzionali" in esercizio;
- CIVETA di Cupello (CH) - AIA n. 9/10 del 26.07.2010, pari al 5% di 177.000 mc (ca. 8.850 mc);
- AMBIENTE SpA di Spoltore (PE) - variante non sostanziale AIA n. 44/107 del 31.03.08, pari al 5% di 97.000 mc (ca. 4.850 mc);

per un totale di ca. 28.700 mc, al fine di far fronte alle urgenti ed improrogabili necessità di altri comprensori territoriali, attualmente in stato di non autosufficienza per lo smaltimento/trattamento di rifiuti urbani tal quali (CER 200301) e/o trattati (CER 191212 - 190305), in discariche per rifiuti non pericolosi;

Ritenuto di incaricare il competente Servizio Gestione Rifiuti per l'attuazione dei conseguenti provvedimenti tecnico-amministrativi (es. individuazione dei soggetti interessati, quantità e tipologie dei rifiuti, tariffe di conferimento, ..etc.) necessari per l'utilizzo delle riserve volumetriche delle discariche individuate;

Richiamati tutti gli obblighi, i divieti e le prescrizioni del D.Lgs. 24.06.2003, n. 209 e s.m.i. (veicoli fuori uso), e che le operazioni di gestione dei rifiuti siano svolte in conformità ai principi generali previsti da D.Lgs. 152/06 e

s.m.i. e della L.R. 19.12.2007, n. 45 e s.m.i. ed in coerenza con le disposizioni di cui al presente provvedimento;

Precisato che presso gli impianti devono, comunque, sussistere tutte le condizioni di salvaguardia ambientale, di incolumità, di benessere e di sicurezza della collettività e dei singoli;

Ritenuto di dover richiamare per tutti i soggetti interessati dal presente provvedimento il possesso delle garanzie finanziarie ai sensi della DGR 3.08.2007, n. 790 "Garanzie finanziarie previste per le operazioni di smaltimento e/ recupero dei rifiuti, nonché per la bonifica dei siti contaminati. Nuova disciplina e revoca della D.G.R. n. 132 del 22.02.2006", pubblicata sul BURA n. 71 Speciale Ambiente del 05.09.07;

Visto il D.M. 17.12.2009 "Istituzione del sistema di controllo della tracciabilità dei rifiuti - SISTRI" e s.m.i., per quanto applicabile per i soggetti interessati;

Ritenuto che il presente provvedimento è finalizzato, prioritariamente, a garantire la continuità delle attività di un servizio pubblico essenziale, come è rappresentato dalla raccolta, dalla raccolta differenziata e dal trattamento/smaltimento dei rifiuti di origine urbana e ad evitare eventuali emergenze di ordine igienico-sanitarie, che potrebbero insorgere in caso di interruzione dei servizi pubblici richiamati, nonché per evitare eventuali problematiche di ordine pubblico o ripercussioni negative per l'immagine delle realtà interessate;

Ritenuto pertanto, per l'urgenza sopra richiamata, far decorrere l'esecutività del presente provvedimento dalla data di approvazione dello stesso da parte della Giunta Regionale;

Preso atto che il Servizio Gestione Rifiuti della Direzione Regionale Protezione Civile - Ambiente, ha espresso il proprio parere favorevole in ordine alla legittimità ed alla regolarità tecnico-amministrativa del presente atto e non rilevandosi dallo stesso conseguenze negative sul piano ambientale;

Ritenuto pertanto, che il periodo di tempo di validità delle disposizioni contenute nel presente atto, possa essere definito dalla data di approva-

zione del presente atto da parte della Giunta regionale sino al 30.06.2011, con le modalità sopra indicate, salvo ulteriori proroghe per accertate necessità;

Considerato che il presente atto è da ritenersi urgente, al fine di evitare situazioni di emergenza per le attività di smaltimento e/o trattamento-recupero dei rifiuti di origine urbana nonché per evitare disservizi alla popolazione e/o situazioni di criticità di ordine igienico-sanitario sul territorio;

Udita la relazione del Componente la Giunta preposto alla Direzione Protezione Civile - Ambiente;

Visti

il D.Lgs.152/06 e s.m.i.;

il D.Lgs. 36/03 e s.m.i.;

il D.M. 27 settembre 2010;

la L.R. 19.12.2007, n. 45 e s.m.i.;

VISTA la L.R. 14.09.1999, n. 77 recante: "Norme in materia di organizzazione e rapporti di lavoro della Regione Abruzzo";

a voti unanimi espressi nelle forme di legge,

DELIBERA

per le motivazioni espresse in narrativa che qui si intendono integralmente riportate e trascritte:

1. di autorizzare dalla data di approvazione del presente atto:

- la proroga di ulteriori 6 mesi (sino al 30.06.2011), ai sensi dell'art. 4, comma 1, lett. v) della L.R. 45/07 e s.m.i., per accertate ed indifferibili necessità, sentite le Province ed i soggetti interessati nella riunione del 24.11.2010, convocata dal Servizio Gestione Rifiuti, dei termini temporali di cui alla richiamata DGR n. 513/2010, del conferimento dei rifiuti di origine urbana in impianti di smaltimento e/o trattamento ubicati in Province e/o Ambiti Territoriali Ottimali (ATO) diversi;
- la proroga di ulteriori 6 mesi (sino al

30.06.2011), delle disposizioni regionali di cui alla DGR n. 513/2010, inerenti l'esercizio di impianti di gestione di rifiuti ubicati in Provincia di L'Aquila e riguardanti i:

- termini di validità delle autorizzazioni in fase di scadenza;
- termini di validità delle autorizzazioni scaduti e per i quali sono in corso i procedimenti di rinnovo o di rilascio di nuova autorizzazione;
- termini connessi all'avvio dell'esercizio e/o agibilità degli impianti, salvo diverse e specifiche prescrizioni emanate dagli organi tecnici di controllo competenti territorialmente (ARTA Abruzzo), alle stesse condizioni stabilite nelle autorizzazioni già rilasciate;
- per un periodo ulteriore di 6 mesi (30.06.2011), l'aumento del 10% delle potenzialità annue complessivamente già autorizzate per le singole linee di trattamento (TMB e compostaggio), nelle more della conclusione dei procedimenti istruttori avviati, degli impianti di trattamento (TMB e/o compostaggio) dei rifiuti della COGESA Srl (AIA n. 129/149 del 30.06.2009), per un incremento pari al 13,33% (153 t/giorno) e dell'ACIAM SpA (AIA n. 73/145 del 1.12.2008), per un incremento pari al 21% (70.000 t/anno - linea FOS e 13.500 t/anno - linea compostaggio), al fine di affrontare l'emergenza rifiuti creatasi nel Comune di L'Aquila e nei comuni del cosiddetto "cratere" ed, in caso di ulteriori necessità, della Regione Abruzzo;
- per un periodo di 6 mesi (30.06.2011), l'aumento delle potenzialità annue del 20% dell'impianto di trattamento (linea di compostaggio) dei rifiuti del Consorzio CIVETA (AIA n. 3/10 del 16.03.2010), attualmente autorizzato per ca. 6.000 t/a, nelle more dell'adeguamento alle presenti disposizioni delle AIA (la cui domanda deve essere presentata entro 30 gg

dall'approvazione del presente atto) e nel rispetto delle modalità gestionali e prescrizioni in queste contenute, non costituenti modifiche agli impianti tecnologici;

2. di prescrivere ai titolari delle autorizzazioni regionali, rilevandone la necessità:

- l'invio immediato al competente Servizio regionale della richiesta di autorizzazione, ai sensi della Parte IV[^] del D.Lgs. 152/06 e s.m.i.;
- l'avvio immediato delle procedure in materia di valutazione Ambientale - VIA, ai sensi della Parte II[^] del D.Lgs. 152/06 e s.m.i.;

oltre ribadire il rispetto delle prescrizioni tecnico-gestionali delle autorizzazioni regionali rilasciate;

3. di attivare da parte della Regione Abruzzo, la prevista riserva volumetrica (mc) del 5% rispetto alla volumetria complessiva autorizzata delle seguenti nuove discariche per rifiuti non pericolosi:

- COGESA Srl di Sulmona (AQ) - AIA n. 129/149 del 30.06.2009, pari al 5% di 300.000 mc (ca. 15.000 mc) ed in rapporto a eventuali "lotti funzionali" in esercizio;
- CIVETA di Cupello (CH) - AIA n. 9/10 del 26.07.2010, pari al 5% di 177.000 mc (ca. 8.850 mc);
- AMBIENTE SpA (PE) - variante non sostanziale AIA n. 44/107 del 31.03.08, pari al 5% di 97.000 mc (ca. 4.850 mc);

al fine di far fronte alle urgenti ed improrogabili necessità di altri comprensori territoriali, attualmente in stato di non autosufficienza per lo smaltimento/trattamento di rifiuti urbani tal quali (CER 200301) e/o trattati (CER 191212 - 190305), in discariche per rifiuti non pericolosi; incaricando il competente Servizio Gestione Rifiuti per l'attuazione dei conseguenti provvedimenti tecnico-amministrativi (es. individuazione dei soggetti interessati, quantità e tipologie dei rifiuti, tariffe di conferimento, ..etc.), ne-

cessari per l'utilizzo delle riserve volumetriche delle discariche individuate;

4. di prescrivere che i soggetti interessati al conferimento dei rifiuti di origine urbana in impianti di smaltimento e/o trattamento, ubicati in Province e/o ATO diversi, devono attenersi alle seguenti disposizioni:

- comunicare alla Regione Abruzzo - Servizio Gestione Rifiuti ed alle Province territorialmente competenti, gli impianti interessati, specificando le motivazioni, il periodo temporale, i quantitativi di rifiuti, CER, ..etc. ed ogni altra informazione utile ad individuare correttamente le problematiche emerse e le soluzioni proposte;
- allegare alla suddetta comunicazione, la documentazione, rilasciata dal gestore dell'impianto interessato, attestante la possibilità di poter conferire i rifiuti (convenzione, contratto, .. etc.);
- D.M. 27 settembre 2010 recante: "Criteri di ammissibilità dei rifiuti in discarica - Abrogazione DM 3 agosto 2005";

5. di prescrivere alle Province interessate:

- a. il monitoraggio delle attività di smaltimento e/o trattamento dei rifiuti di origine urbana conferiti agli impianti interessati;
- b. la comunicazione al competente Servizio regionale dell'eventuale superamento dell'emergenza riferita alle attività di smaltimento e/o trattamento dei rifiuti di origine urbana e, quindi, il possibile ritorno all'autosufficienza del bacino territoriale (Provincia - ATO) delle stesse attività;
- c. il rigoroso controllo delle attività di smaltimento e/o trattamento ed il rispetto delle normative di settore vigenti, da parte dei soggetti interessati;

6. di richiamare i soggetti interessati dal presente atto, al più rigoroso e scrupoloso rispetto della vigente normativa in materia di salute pubblica e tutela dell'ambiente, nonché a promuovere ed adottare le iniziative

necessarie per garantire la raccolta differenziata, il riuso ed il riciclaggio dei rifiuti ai sensi della L.R. 45/07 e s.m.i.;

7. di rimandare alle parti interessate, gli ulteriori adempimenti necessari per:

- la definizione delle “modalità operative” relative alle attività di raccolta, raggruppamento preliminare, trattamento e smaltimento dei rifiuti, tenendo conto delle migliori soluzioni tecnologiche ed economicamente meno onerose;
- la definizione delle “tariffe di conferimento” dei rifiuti urbani agli impianti di trattamento e/o smaltimento che, in ogni caso, non devono discostarsi da quelle già in vigore. A tal fine, entro 7 giorni dall’approvazione della presente delibera, il gestore dell’impianto di smaltimento e/o trattamento, dovrà comunicare alla Regione Abruzzo – Servizio Gestione Rifiuti ed alle Province interessate, le tariffe di conferimento applicate. Eventuali modifiche delle tariffe di conferimento già praticate agli impianti interessati, devono essere preliminarmente motivate, documentate ed inviate alla Regione per l’esame di competenza;
- l’attuazione di ogni altro aspetto collegato alla trasparente, corretta ed efficace gestione delle attività interessate,

rimandando, comunque, al Servizio Gestione Rifiuti ogni eventuale valutazione ed accertamenti di competenza sull’applicazione del vigente sistema tariffario;

10. di richiamare i gestori degli impianti di smaltimento e/o trattamento al rispetto delle disposizioni regionali in materia di tributo speciale (cd. “ecotassa”), di “ecorisotero” ai Comuni interessati e di “tariffa di conferimento” agli impianti di smaltimento interessati;

11. di prescrivere il rispetto degli obblighi previsti dall’art. 189 (Catasto dei rifiuti - MUD), dall’art. 190 (Registro di carico e scarico) e dall’art. 193 (Trasporto dei rifiuti) del Decreto Legislativo 3.04.2006 n. 152 e s.m.i., del

D.M. 17.12.2009 “Istituzione del sistema di controllo della tracciabilità dei rifiuti – SISTRI” e s.m.i. per quanto applicabile e per i soggetti interessati, nonché delle disposizioni di cui alla DGR n. 1399 del 29.11.2006 in materia di comunicazione semestrale dei dati dei rifiuti movimentati;

12. di prescrivere ai Comuni e Consorzi Intercomunali e/o loro Società e/o Gestori degli impianti e dei Servizi, per quanto di loro competenza, con il presente provvedimento:

- i. l’immediato potenziamento dei servizi di raccolta differenziata al fine di rispettare gli obblighi e gli obiettivi di cui all’art. 23, comma 2 della L.R. 45/07 “Obiettivi di raccolta differenziata e riciclo” e di cui alla DGR n. 167 del 24.02.2007;
- b. la rendicontazione dei risultati raggiunti, riferiti alle attività di cui al punto a), da inviare al competente Servizio regionale alla scadenza del termine di cui al presente atto, in particolare le iniziative e le misure adottate per il conseguimento degli obiettivi di raccolta differenziata di cui all’art. 1, comma 1108 della legge 27.12.2006, n. 296 (Legge Finanziaria 2007) e dell’art. 23, comma 4 della L.R. 45/07 e s.m.i.;

1. di autorizzare il Servizio Gestione Rifiuti ad attivare tutte le iniziative previste dalla vigente normativa di settore, in caso di inadempienza, in base alle specifiche competenze, da parte dei Comuni e/o Consorzi intercomunali e/o loro Società SpA interessati, Gestori degli impianti e dei Servizi, per l’attuazione degli obblighi previsti dalla L.R. 45/07 e s.m.i. in materia di raccolta differenziata;

2. di riservarsi eventuali ulteriori proroghe del termine di cui al punto 1), qualora si rendessero necessarie, in relazione all’evolversi della situazione di emergenza nei territori della Provincia di L’Aquila, connessa con l’evento sismico del 6 aprile 2009;

3. di disporre da parte del Servizio competente, l’adozione di provvedimenti dirigenziali consequenziali, previa verifica della confor-

- mità alle norme di settore vigenti, degli atti tecnico-amministrativi riferiti ai singoli impianti di smaltimento/recupero, ove non siano state accertate, alla data di adozione del presente atto, situazioni di pericolo per la salute pubblica e per l'ambiente;
4. di trasmettere copia del presente provvedimento al Ministero dell'Ambiente della Tutela del Territorio e del Mare (MATTM), alle Province di Chieti, L'Aquila, Pescara e Teramo, all'Autorità d'Ambito (AdA) n. 1 di Teramo, ai Consorzi Comprensoriali di Smaltimento dei Rifiuti Urbani ed ai Gestori degli impianti di smaltimento e/o trattamento interessati, all'ARTA - Direzione centrale di

Pescara ed all'ARTA - Dipartimenti Provinciali territorialmente competenti;

5. di demandare alle Province di Chieti, L'Aquila, Pescara e Teramo, l'eventuale necessità di comunicare il presente provvedimento ai Comuni sede di impianti e/o interessati ed informare gli stessi per gli adempimenti conseguenti;
6. di pubblicare il presente provvedimento sul *Bollettino Ufficiale della Regione Abruzzo (B.U.R.A.)* e sul sito web della Regione Abruzzo - Gestione Rifiuti e Bonifiche.


Segue Allegato

Gia Protocollata
in data 10/12/2009
Cott. Prot. N. 22308/AR/4



GIUNTA REGIONALE

Regione Abruzzo
Direzione Protezione Civile - Ambiente
10 DIC. 2009
VISTO D'ARRIVO
Serv./Resp.le.Procto. DL/A




AVVOCATURA REGIONALE
Via Leonardo da Vinci n. 6 - L'Aquila
Tel. 0862/3631 - Fax 0862/363660
e-mail: avvocatura@regione.abruzzo.it

F
Lor

1 DIC. 2009

L'Aquila, li

Prot. 8284 PA 9/09
(da citare sempre nella risposta)
Avv. Frattale



PER INFORMAZIONI ALL'ORIGINALE
Pescara, 11/12/2009
Avv. Frattale

Alla Direzione Affari della Presidenza,
Politiche Legislative e Comunitarie,
Programmazione, Parchi, Territorio,
Valutazioni Ambientali, Energia DA
Servizio Gestione Rifiuti
Via Passolanciano n. 75
Pescara

Avvocatura Distrettuale dello Stato
Scuola Ispettori della Guardia di
Finanza
Coppito (AQ)
(rif CT 2962/08 e 2963/08 Avv. Pisana)

OGGETTO: richiesta proroga campagna di attività impianti mobili di trattamento rifiuti.
Parere.

Si riscontra la richiesta di parere di cui in oggetto significando quanto segue.

Conviene, questa Avvocatura, sulla legittimità dell'operato della Direzione remittente, che correttamente ha improntato le determinazioni assunte *in subiecta materia* all'indirizzo autorevolmente espresso dal Ministero dell'Ambiente con proprio parere prot. 4903 del 14/04/00, le conclusioni del quale paiono, alla scrivente, pienamente condivisibili.

In particolare si reputa immune da censure l'argomento ivi esposto circa l'attuabilità della procedura di VIA, se dovuta, solo al momento dell'avvio della singola campagna di attività, quando cioè siano noti il sito prescelto, la tipologia di rifiuti da trattare, le modalità del trattamento, e non già in sede di autorizzazione regionale ex art. 208 del D.lgs. 152/06.

Non può, d'altro canto, omettersi di considerare il fatto che il TAR L'Aquila, investito della questione a seguito di ricorsi avanzati dalle diverse società che gestiscono impianti mobili avverso i provvedimenti regionali di sospensione del procedimento istruttorio relativo alla richiesta di avvio/proroga della campagna di attività nelle more dell'espletamento della procedura di VIA, ha accolto l'istanza di sospensione, disponendo, in attesa della decisione sul merito, la continuazione dell'attività dell'impianto (cfr. TAR L'Aquila: Dec. 125/08, Ord. 137/08, Ord. 208/08, Ord. 287/08

**GIUNTA REGIONALE**

che accoglie la richiesta di sospensiva della DGR 629/08 limitatamente alle determinazioni assunte con nota 27793/DNB del 13/11/08).

Evidenti ragioni di opportunità legate alla riferita circostanza inducono a ritenere che, in attesa del pronunciamento del TAR circa il merito della questione, sia consigliabile soprassedere dal disporre l'ulteriore sospensione dell'attività degli impianti, evocando la citata giurisprudenza.

Considerate le esposte conclusioni, sussistono le condizioni per ritenere cessata la materia del contendere relativamente al giudizio RG 587/08, almeno limitatamente all'impugnativa della nota prot. 3523/09, recante richiesta di parere che con la presente si riscontra.

In questi termini, e ferma restando la piena autonomia decisionale delle Strutture interessate in merito alle valutazioni di opportunità circa le determinazioni da assumere nel caso concreto, è l'avviso di questa Avvocatura.

Nel restare a disposizione per ogni ulteriore chiarimento si porgono distinti saluti.

L'Avvocato Regionale
Sandro Pasquali



REGIONE ABRUZZO
DIREZIONE PROTEZIONE CIVILE - AMBIENTE
Servizio Gestione Rifiuti
Via Passolanciano, 75 - 65124 PESCARA

RIUNIONE DEL 14 OTTOBRE 2010

L'anno **2010**, nel mese di **Ottobre**, il giorno **quattordici**, presso gli Uffici regionali della Direzione Protezione Civile Ambiente, Servizio Gestione Rifiuti - via Passolanciano n. 75, Pescara, si è tenuta apposita Conferenza dei Servizi convocata con nota prot. n. RA/173852 del 16.09.2010.

Presenti alla Conferenza

- Marco Famoso (rappresentante del Servizio Gestione Rifiuti);
- Emanuela Fattori (rappresentante del Servizio Gestione Rifiuti);
- Alberto Torelli (Amministratore delegato dell'ACIAM S.p.A.);
- Antonello Di Matteo (Direttore Generale ACIAM S.p.A.);
- Gianluca Di Lorenzo (ACIAM S.p.A.);
- Paolo Recchia (Responsabile tecnico ACIAM S.p.A.);
- Benedetto Di Censo (Sindaco del Comune di Aielli);
- Virginia Lena (ARTA Dipartimento di L'Aquila);

Assenti alla Conferenza

- ARTA Sede Centrale;
- Provincia dell'Aquila;
- Direzione Regionale Sanità;
- Ufficio Regionale Valutazioni Ambientali;
- Servizio Regionale Politica energetica Qualità dell'Aria - SINA;
- ASL Avezzano-Suimona-L'Aquila;

OGGETTO: Impianto di selezione RSU e stabilizzazione della frazione organica in Località "La Stanga" nel Comune di Aielli. Domanda di Variante dell'Autorizzazione Integrata Ambientale n. 73/145 del 01.12.2008 per l'aumento di potenzialità annua dell'impianto di trattamento, di cui alle disposizioni della D.G.R. n. 513/2010.

Preliminarmente il **Rappresentante del Servizio Gestione Rifiuti**, Marco Famoso, ringraziando i presenti per la partecipazione alla odierna Conferenza dei Servizi, illustra ai partecipanti l'iniziativa di variante presentata dalla Ditta ACIAM, inerente l'aumento di potenzialità annua dell'impianto di trattamento.

La suddetta variante, seppur non sostanziale ai sensi del D.lgs. n. 152/2006 e s.m.i. (ex D.Lgs. 59/2005), si configura come sostanziale ai sensi della D.G.R. n. 1192 del 2008, così come accertato dall'Agenzia Regionale per la Tutela dell'Ambiente con nota prot. n. 5325 del 04.08.2010, in quanto l'incremento della potenzialità annua dei rifiuti da trattare presso l'impianto, risulta superiore al 5% di quella prevista dalla richiamata D.G.R..

A questo punto prende la parola il **Sindaco del Comune di Aielli** che esprime, nel caso di rilascio di parere favorevole, delle perplessità circa la possibilità di incrementi futuri delle potenzialità, tali da giustificare l'installazione di un termovalorizzatore.

Al riguardo, la **Ditta**, alla luce delle previsioni effettuate circa i quantitativi dei rifiuti di origine urbana, dichiara che gli impianti attualmente attivi nella Provincia di L'Aquila sono idonei a

trattare l'intero quantitativo degli RSU prodotto nella provincia e che tale quantitativo, alla luce dell'attivazione dei servizi di raccolta differenziata previsti per i comuni interessati, è destinato a diminuire nel tempo.

Si passa la parola alla Dott.ssa Lena dell'ARTA, che esprimendo parere favorevole, richiede, altresì, di riportare, nel provvedimento di aggiornamento dell'Autorizzazione Integrata Ambientale, ulteriori modifiche e correzioni che si riserva di specificare in una successiva nota che farà pervenire all'Autorità Ambientale.

Tale aggiornamento contemplerà delle modifiche anche relativamente al Piano di Monitoraggio e Controllo, specificando eventuali ulteriori indicazioni circa i controlli a carico dell'ARTA.

Successivamente, si da' lettura della nota acquisita in data odierna e parte integrante e sostanziale del presente verbale, prot. n. 87712/10 del 13.10.2010, con la quale la ASL di Avezzano-Sulmona-L'Aquila, al fine dell'espressione del proprio parere di competenza, richiede alla Ditta delle integrazioni documentali circa la previsione di impatto acustico esterno, ai sensi della L. n. 447/95 e lo studio previsionale di massima ricaduta degli inquinanti aeriformi al suolo, emessi dall'impianto a seguito della variante oggetto di parere, contemplando anche l'aspetto odorigeno.

La **Ditta** si impegna a trasmettere quanto richiesto.

In riferimento alle disposizioni della D.G.R. 513/2010, la **Ditta** chiede delle delucidazioni circa l'aumento delle potenzialità annue del 10% previste, in particolare se le stesse sono da riferirsi all'intera potenzialità dell'impianto, o alle singole linee di trattamento.

Al riguardo, il **S.G.R.** si riserva di precisare quanto richiesto con immediatezza.

In riferimento alla procedura di Verifica di Assoggettabilità ambientale, la **Ditta** dichiara che non ha provveduto ad inoltrare la documentazione al competente Servizio Regionale. Si richiede, pertanto, a quest'ultimo, vista la straordinarietà del conferimento previsto dalla suddetta D.G.R., di verificare, in via preliminare, l'assoggettabilità alla procedura di V.I.A. del progetto in parola, anche in relazione alla precedente procedura di V.I.A. espletata per l'impianto con esito favorevole.

La **Ditta**, a seguito di verifiche effettuate presso l'impianto da vari Enti di controllo, ritiene opportuno specificare meglio le aree in cui viene effettuato il deposito temporaneo dei rifiuti prodotti dall'impianto. A tal fine, consegna una planimetria aggiornata della "Planimetria aree di stoccaggio rifiuti", che evidenzia l'aspetto di cui sopra e che sostituisce integralmente la precedente. Le ulteriori 8 copie saranno consegnate al S.G.R. per la trasmissione agli Enti interessati nel procedimento.


Il **S.G.R.**, inoltre, invita la Ditta ad eseguire il pagamento della tariffa istruttoria relativa alle varianti proposte, ai sensi del D. Interministeriale del 28 aprile 2008 e delle DD.G.R. nn. 34, 308 e 310 del 2009, indicando la causale "Tariffa A.I.A.- D.Lgs. n. 59/05 e s.m.i. Cap.31130 - Servizio Gestione Rifiuti" dandone comunicazione al S.G.R. ed allegandone lo schema di calcolo.

La Ditta dichiara di aver eseguito tale pagamento e che trasmetterà copia del versamento effettuato.

Il **S.G.R.** si riserva di convocare una ulteriore conferenza a seguito dell'acquisizione dei pareri degli Enti mancanti.

La Conferenza dei Servizi ha termine alle ore 12.45

Letto, confermato e sottoscritto.



Marca da bollo

IL RESPONSABILE DELL'UFFICIO
(Marco Ferraro)

DOMANDA DI AUTORIZZAZIONE INTEGRATA AMBIENTALE

(D.Lgs 18 Febbraio 2005, n. 59)

MARCA DA BOLLO Ministero dell'Economia e delle Finanze Agenzia Entrate QUATTORDICI/62 €14,62 00031094 00000202 000HL001 00035904 29/09/2009 11:56:12 0001-00009 4AF14098E06ACF65 IDENTIFICATIVO 0108192225649 0 1 08 197225 564 9	REGIONE ABRUZZO DIREZIONE PROTEZIONE CIVILE AMBIENTE Regione Abruzzo Direzione Parchi Territorio Ambiente Energia Via Passolanciano n. 75 65124 PESCARA - 3 AGO. 2010 Prot.N.RA/ <u>142995</u>
--	---

Oggetto: DOMANDA DI AUTORIZZAZIONE INTEGRATA AMBIENTALE - D.Lgs. 59/2005

Il/la sottoscritto/a TORRELLI ALBERTO nato/a il 5/7/69 a REGGIO NELL'EMILIA Provincia RE, residente a PALLAU Provincia OT in Via LOC. BARRABISA - FOCE DEL LISCIA, C.F. TRLLRT69L05H223F, in qualità di AMMINISTRATORE DELEGATO DELLA SOCIETA' ACIAM S.P.A. Gestore dell'impianto/complesso IPPC denominato IMPIANTO DI SELEZIONE RSU E STABILIZZAZIONE DELLA FRAZIONE ORGANICA e ubicato in LOC. "LA STANGA" NEL COMUNE DI AIELLI Provincia AQ avente sede legale in Via EDISON, 27 - 67051 AVEZZANO (AQ)

CHIEDE

ai sensi dell'art. 5 del D.Lgs. 59/2005, il rilascio dell'Autorizzazione Integrata Ambientale alla modifica dell'esercizio dell'impianto/complesso IPPC sopra indicato rientrante nella/e categoria/e industriale/i identificata/e al/ai punto/i 5.3 dell'allegato I del D.Lgs 59/2005.

Ai sensi del comma 7 art. 5 D. Lgs. 59/2005, il sottoscritto si impegna a pubblicare a sua cura e spese su un quotidiano a diffusione provinciale o regionale, entro 15 giorni dal ricevimento della comunicazione di avvio del procedimento da parte del Responsabile del Procedimento, un annuncio contenente l'indicazione della localizzazione dell'impianto e del nominativo del gestore, indicando altresì, gli uffici individuati dall'Autorità Competente dove è possibile prendere visione degli atti e trasmettere le eventuali osservazioni da parte del pubblico. Si impegna altresì, ai fini istruttori, a trasmettere copia della pubblicazione eseguita al Responsabile del Procedimento nel termine di 30 giorni dalla medesima.

Si impegna a trasmettere copia conformi all'originale di tutta la documentazione alle Amministrazioni ed Enti competenti in materia ambientale, individuati dal Responsabile del Procedimento.

Il/la sottoscritto/a dichiara, consapevole della propria responsabilità, che i dati riportati nella domanda e nei suoi allegati sono veritieri.

A tal fine allego la documentazione indicata nel seguente prospetto.

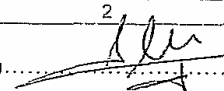
Regione Abruzzo Direzione Protezione Civile - Ambiente 02 AL. VISTO D'ARRIVO Servizio In Proc. In.

ACIAM S.p.A. 67051 AVEZZANO 28 LUG. 2010 3030

descrizione	sigla	presente		n° pagine	n° copie	Note
		si	no			
ELABORATI						
Elaborato tecnico descrittivo	RE.1	X		62	1	
Sintesi non tecnica	RE.2	X		29	1	
Elaborato tecnico descrittivo allevamenti	RE.3		X			Rif. Progetto approvato
ALLEGATI ALL'ELABORATO TECNICO DESCRITTIVO						
Estratto topografico	A.1		X			Rif. Progetto approvato
Stralcio PRG	A.2		X			Rif. Progetto approvato
Estratto catastale	A.3		X			Rif. Progetto approvato
Relazione geologica ed idrogeologica	A.4		X			Rif. Progetto approvato
Stato del sito	A.5		X			Rif. Progetto approvato
Layout impianto	B.1		X			Rif. Progetto approvato
Schede di sicurezza materie prime	C.1		X			Rif. Progetto approvato
Planimetria aree di stoccaggio materie prime	C.2		X			Rif. Progetto approvato
Planimetria rete idrica	D.1		X			Rif. Progetto approvato
Certificati di analisi	D.2	X		25	1	
Planimetria dei punti emissione	E.1		X			Rif. Progetto approvato
Autorizzazioni e quadri riassuntivi vigenti	E.2		X			Rif. Progetto approvato
Piano gestione solventi	E.4		X			
Valutazione di impatto acustico	F.1		X			Rif. Progetto approvato
Planimetria aree di stoccaggio rifiuti	G.1	X		1	1	
MUD dell'anno di riferimento	G.2	X		6	1	Vers. Integrale su cd
Copie autorizzazioni - D.Lgs 22/97	G.3		X			Rif. Progetto approvato
Schema a blocchi del bilancio energetico	H.1		X			Rif. Progetto approvato
Diagrammi energetici mensili	H.2		X			Rif. Progetto approvato
Diagrammi dei consumi cumulati	H.3		X			Rif. Progetto approvato
Relazione agronomica	K.1		X			NON RICORRE
Relazione geologica	K.2		X			Rif. Progetto approvato
SCHEDE TECNICHE INTEGRATIVE						
Stoccaggio rifiuti	INT.1	X		12	1	
Discarica rifiuti	INT.2		X			NON RICORRE
Attività smaltimento/recupero rifiuti	INT.3	X				
Incenerimento rifiuti	INT.4		X			NON RICORRE
ALLEGATI ALLE SCHEDE TECNICHE INTEGRATIVE						
Planimetria quotata della discarica	INT.2.1		X			NON RICORRE
Copie dichiarazioni trimestrali	INT.2.2		X			NON RICORRE
ALTRO						
Relazione integrativa dell'elaborato tecnico des		X		12	1	

SUPPORTO DIGITALE	
descrizione	numero
CD	2

Data.....

Firma.....


La presenza istanza equivale a consenso al trattamento, alla comunicazione e alla diffusione dei dati relativi, effettuate dall'Autorità Competente in adempimento alle proprie funzioni istituzionali e conformemente al D.Lgs. 30 giugno 2003, n. 196 "Codice in materia di protezione dei dati personali".

Data.....

Firma.....




2010 9:36

PCM L'AQUILA

0862361381

P. 1

18/03/2010 21:09

0657225194

DIR. T. R. I. SEGR.

PAG 04/13



IL COMMISSARIO DELEGATO PER LA RICOSTRUZIONE
PRESIDENTE DELLA REGIONE ABRUZZO

Regione Abruzzo
Direzione Protezione Civile - Ambiente
18 MAR. 2010
VISTO D'ARRIVO
Serv./Resp./le Proc.to

Prot. n° 2305/AG
del 18/03/10

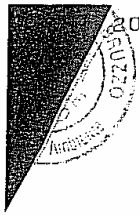
REGIONE ABRUZZO
DIREZIONE PROTEZIONE CIVILE - AMBIENTE
18 MAR. 2010
Prot. N. 51036 RA

- Al Vice Commissario delegato
c. a. Dott. Massimo Cialente
L'Aquila FAX 0862/308615
028144 ✓
- Al Generale Coordinatore delle Forze Armate per l'esigenza sisma
c. a. Gen. Dino Schiavetti
L'Aquila FAX 06/47358336 ✓
- Al Comandante del Corpo dei Vigili del Fuoco
c. a. Dott. Giuseppe Romano
L'Aquila FAX 0862/319100 ✓
- Al Presidente dell'ASM
c. a. Ing. Manuela Villacrosse
L'Aquila FAX 0862/445301 ✓
- Al Direttore della Soprintendenza per i beni ambientali, architettonici, artistici e storici dell'Abruzzo
L'Aquila 0862/4874245 ✓
- Al Direttore dell'ARTA
c. a. Dott.ssa Romana Cialfi
L'Aquila FAX 0862/573728 ✓
- Al Direttore Generale della ASL - 4
c. a. Dott. Giancarlo Silveri
L'Aquila FAX 0862/26246 ✓
- Al Direttore Generale Dell'Ispettorato del Lavoro
L'Aquila FAX 0862/422610 ✓
- e, p.c. Alla Regione Abruzzo
c. a. Dott. Franco Gerardini
L'Aquila FAX 2585 ✓

PER COPIA COMPONETE ALL'ORIGINALI

Peccata, il...
D. C. C. C. C. C.

[Handwritten signature]



2010 9:36

PCM L'AQUILA

0862361381

P. 2



**IL COMMISSARIO DELEGATO PER LA RICOSTRUZIONE
PRESIDENTE DELLA REGIONE ABRUZZO**

Alla Provincia dell'Aquila
c. a. Ing. Francesco Bonanni
L'Aquila

Al Comune di L'Aquila
c. a. Ing. Paola D'Ascanio
L'Aquila 0862/319294

Al Presidente e
Amministratore delegato
della Sogcsid SpA.
c. a. Avv. Vincenzo Assenza
ROMA FAX 06/4820454

Oggetto: Gestione dei rifiuti derivanti dai crolli e dalle demolizioni a seguito del sisma del 6 aprile 2009 nella Regione Abruzzo.

Con riferimento alla gestione dei materiali in oggetto e al fine di accelerare le operazioni di raccolta e smaltimento delle stesse ai sensi dell'articolo 13 dell'Ordinanza del Presidente del Consiglio dei Ministri del 10 marzo 2010 n. 3857, le SS. LL. vorranno procedere a far tempo dalla ricezione della presente disposizione secondo le seguenti disposizioni:

- a. l'ASM assicura il personale di servizio per eseguire nel sito di provenienza la separazione dal rifiuto tal quale dei rifiuti pericolosi e dei RAEE, nonché la loro collocazione all'interno di contenitori dedicati nel rispetto delle condizioni di sicurezza;
- b. l'ASM assicura la gestione dei rifiuti pericolosi compresi quelli contenenti amianto e dei rifiuti da apparecchiature elettriche ed elettroniche RAEE, secondo la normativa tecnica vigente provvedendo al loro successivo smaltimento;

2010 9:36
09/2010 21:09

PCM L'AQUILA
8657225194

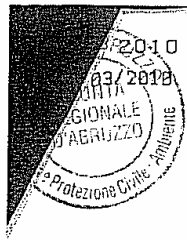
0862361381
DIR.T.R.I._SEGR.

P. 3
PAG 06/13



**IL COMMISSARIO DELEGATO PER LA RICOSTRUZIONE
PRESIDENTE DELLA REGIONE ABRUZZO**

- c. l'ASM assicura il personale di servizio per eseguire nel sito di provenienza la separazione dei rifiuti nei quali sono presenti beni di interesse architettonico, artistico e storico nonché dei beni ed effetti di valore anche simbolico;
- d. l'ASM assicura la gestione dei beni di interesse architettonico, artistico e storico nonché dei beni ed effetti di valore anche simbolico secondo le prescrizioni fornite dalla Soprintendenza per i beni ambientali nonché, laddove necessario, secondo le indicazioni delle forze dell'ordine;
- e. i Vigili del Fuoco assicurano il caricamento del rifiuto, al netto dei rifiuti e dei materiali di cui ai punti precedenti, all'interno dei propri mezzi e di quelli messi a disposizione dall'Esercito;
- f. i Vigili del Fuoco e l'Esercito Italiano assicurano il trasporto al sito di deposito temporaneo localizzato nella Ex Cava Teges dei materiali di cui ai punti precedenti;
- g. l'ASM riceve nel sito della Ex Cava Teges i mezzi di trasporto di cui al precedente punto f., procede allo scarico nella piazzola attrezzata per il deposito temporaneo e assicura la gestione del sito provvedendo con urgenza alla rimozione dei rifiuti selezionati presenti nelle piazzole medesime e nelle sue adiacenze;
- h. l'ARTA ed l'ASL assicurano la vigilanza in fase di rimozione al fine di evitare il caricamento indifferenziato nei mezzi di trasporto di rifiuti pericolosi in particolare quelli contenenti amianto e dei rifiuti da apparecchiature elettriche ed elettroniche (RAEE) che debbono essere gestiti dalla ASM con flussi separati;
- i. la Soprintendenza per i beni ambientali assicura la vigilanza in fase di rimozione al fine di evitare il caricamento indifferenziato nei mezzi di trasporto dei beni di interesse architettonico, artistico e storico nonché dei beni ed effetti di valore anche simbolico;
- j. l'Ispettorato del Lavoro assicura la vigilanza per gli aspetti connessi alla sicurezza dei lavoratori.

9:36
21:09PCM L'AQUILA
06572251940862361381
DIR. T. R. I. _SEGR.P. 4
PAG 07/13

**IL COMMISSARIO DELEGATO PER LA RICOSTRUZIONE
PRESIDENTE DELLA REGIONE ABRUZZO**

Le prescrizioni sopra fornite valgono per i rifiuti ora giacenti sulle vie e sulle piazze.

Nel caso di rifiuti provenienti dalla rimozione delle macerie derivanti dai crolli e delle demolizioni eseguite da soggetti pubblici, le attività di selezione sono svolte nelle piazzole di selezione e trasferimento gestite dall'ASM.


Per i rifiuti provenienti dalla rimozione delle macerie derivanti dai crolli e delle demolizioni eseguite - anche su incarico pubblico - da Ditte private, le attività di selezione sono assicurate, ferme restando tutte le altre prescrizioni, dalla Ditta medesima la quale provvedono al conferimento separato degli stessi nei mezzi collocati nelle piazzole di selezione e trasferimento gestite dall'ASM.

Al fine di assicurare l'infrastrutturazione necessaria al superamento del contesto emergenziale in rassegna, lo scrivente ha incaricato la Società Sogesid SpA per la progettazione degli interventi necessari allo scopo.

Contestualmente, lo scrivente ha richiesto al Corpo dei Vigili del Fuoco la predisposizione di un programma di intervento che assicuri il trasferimento, nel termine previsto dall'articolo 13 dell'Ordinanza del Presidente del Consiglio dei Ministri n. 3857 del 10 marzo 2010 rimozione dei materiali depositati nell'ambito degli interventi di emergenza nei giorni immediatamente successivi all'evento sismico.

I soggetti interessati, per quanto di competenza, provvedono a predisporre idonea documentazione al fine di contabilizzare le attività dagli stessi posta in essere per la relativa rendicontazione.

IL COMMISSARIO DELEGATO
Dott. Gianni Chiodi



Regione Abruzzo
Direzione Protezione Civile Ambiente
11 OTT. 2010
VISTO D'ARRIVO
Sere/Resp. Je Proc. to.....



INDICATA VIA FAX
18 novembre 2010 al n. 4336/12/RA del 21.10.2010

DOMANDA DI AUTORIZZAZIONE INTEGRATA AMBIENTALE

(D.Lgs 29 Giugno 2010 n. 128)

PER COPIA CONFORME ALL'ORIGINALE

17 DIC. 2010

Pescara, li.....
L'ADETTO

Alla Regione Abruzzo
Direzione Parchi Territorio
Ambiente Energia
Via Passolanciano n. 75
65124 PESCARA

Oggetto: DOMANDA DI AUTORIZZAZIONE INTEGRATA AMBIENTALE – D.Lgs. 59/2005

Il/la sottoscritto/a Emanuele Incani, nato/a il 13/10/1971,
a Sulmona Provincia . (AQ).., residente a Sulmona....Provincia (AQ)
in Via Pola n° 43 , C.F. NCN MNL 71R13 I804Z., in qualità di gestore dell'impianto/complesso
IPPC denominato COGESA Srl e ubicato in SULMONA..... Provincia...(AQ)
Via VICENNE LOC. NOCE MATTEI
avente sede legale in Via... Via VICENNE LOC. NOCE MATTEI del Comune di SULMONA
Provincia (AQ)

CHIEDE


ai sensi dell'art. 29-ter del D.Lgs. 128/2010, il rilascio dell'Autorizzazione Integrata Ambientale
per l'esercizio dell'impianto/complesso IPPC sopra indicato rientrante nella/e categoria/e
industriale/i identificata/e al/ai punto/i 5.3 e 5.4. dell'allegato VIII alla parte seconda del D.Lgs
152/2006.

Ai sensi del comma 3 art. 29-quater D. Lgs. 128/2010, il sottoscritto si impegna a pubblicare a sua
cura e spese su un quotidiano a diffusione provinciale o regionale, entro 15 giorni dal ricevimento
della comunicazione di avvio del procedimento da parte del Responsabile del Procedimento, un
annuncio contenente l'indicazione della localizzazione dell'impianto e del nominativo del gestore,
indicando altresì, gli uffici individuati dall'Autorità Competente dove è possibile prendere visione
degli atti e trasmettere le eventuali osservazioni da parte del pubblico. Si impegna altresì, ai fini
istruttori, a trasmettere copia della pubblicazione eseguita al Responsabile del Procedimento nel
termine di 30 giorni dalla medesima.

Via Vicenne loc. Noce Mattei
67039 SULMONA (AQ)

C.F. 92007760660
P. IVA 01400150668

Tel. 0864.210429
Tel. 0864.211052
Fax 0864.209259



www.consorziocogesa.it
info@consorziocogesa.it
co.ge.sa@tin.it



Si impegna a trasmettere copia conformi all'originale di tutta la documentazione alle Amministrazioni ed Enti competenti in materia ambientale, individuati dal Responsabile del Procedimento.

Il/la sottoscritto/a dichiara, consapevole della propria responsabilità, che i dati riportati nella domanda e nei suoi allegati sono veritieri.

A tal fine allega la documentazione indicata nel seguente prospetto.

descrizione	sigla	presente		n° pagine	n° copie	riservato
		si	no			
ELABORATI						
Elaborato tecnico descrittivo	RE.1	x		73	2	
Sintesi non tecnica	RE.2	x		7	2	
Elaborato tecnico descrittivo allevamenti	RE.3		x			
ALLEGATI ALL'ELABORATO TECNICO DESCRITTIVO						
Estratto topografico	A.1		X			
Stralcio PRG	A.2		X			
Estratto catastale	A.3		X			
Relazione geologica ed idrogeologica	A.4		X			
Stato del sito	A.5		X			
Layout impianto	B.1		X			
Allegato sezione B nota 2		X		7	2	
Schede di sicurezza materie prime	C.1		X			
Planimetria aree di stoccaggio materie prime	C.2		X			
Planimetria aree di stoccaggio materie prime discarica	C.3	X		1	2	
Planimetria aree di stoccaggio materie prime Piattaforma di tipo A	C.4	X		1	2	
Planimetria rete idrica	D.1		X			
Certificati di analisi di ogni pozzetto di scarico	D.2	X		12	2	
Planimetria dei punti emissione	E.1	X		1	2	
Autorizzazioni e quadri riassuntivi vigenti	E.2		X			
Certificati di analisi	E.3	X		54	2	
Piano gestione solventi	E.4		X			
Valutazione di impatto acustico	F.1	X				
Planimetria identificazione ricettori	F.2	X		2	2	
Planimetria aree di stoccaggio rifiuti	G.1	X		1	2	
MUD dell'anno di riferimento	G.2	X		197	2	
Copie autorizzazioni - D.Lgs 22/97	G.3		X			
Schema a blocchi del bilancio energetico	H.1		X			
Diagrammi energetici mensili	H.2	X		1	2	
Diagrammi dei consumi cumulati	H.3	X		1	2	
Relazione agronomica	K.1		X			
Relazione geologica	K.2		X			
SCHEDE TECNICHE INTEGRATIVE						



Stoccaggio rifiuti	INT.1	X		4	2	
Discarica rifiuti	INT.2	X		9	2	
Attività smaltimento/recupero rifiuti	INT.3	X		2	2	
Incenerimento rifiuti	INT.4		X			
ALLEGATI ALLE SCHEDE TECNICHE INTEGRATIVE						
Planimetria quotata della discarica	INT 2.1					
Copie dichiarazioni trimestrali	INT 2.2	X		4	2	
ALTRO						
Procedure di ammissione rifiuti in piattaforma di tipo A	Allegato INT 1.1	X		16	2	
Allegato sezione B nota 2		X		7	2	

SUPPORTO DIGITALE	
descrizione	numero
CD	2
DVD	
FLOPPY	

Data 30/09/2010

COGESA S.r.l.
 Via Vicenza, 102 - 67039 Sulmona - AQ
 Cod. Fisc. 92007760660
 Part. IVA 01400150668

La presenza istanza equivale a consenso al trattamento, alla comunicazione e alla diffusione dei dati personali, effettuate dall'Autorità Competente in adempimento alle proprie funzioni istituzionali e conformemente al D.Lgs. 30 giugno 2003, n. 196 "Codice in materia di protezione dei dati personali".

Data 30/09/2010

COGESA S.p.A.
 Via Vicenza, 102 - 67039 Sulmona - AQ
 Cod. Fisc. 92007760660
 Part. IVA 01400150668



IL COMMISSARIO DELEGATO PER LA RICOSTRUZIONE
Presidente della Regione Abruzzo

Prot. n. 8322/AG del 28 MAG. 2010

PER COPIA CONFORME ALL'ORIGINALE

Pescara, il 27 MAG. 2010
 L'ADDETTO
 IL RESPONSABILE DEL SETTORE

Ai Sindaci del cratere del sisma ai
 sensi dei decreti del Commissario
 delegato
 Ex DPCM 6 aprile 2009
 Loro sedi

Al Generale Coordinatore delle
 Forze Armate per l'esigenza
 sisma
 c. a. Gen. Dino Schiavetti
 L'Aquila

Al Direttore regionale del Corpo
 dei Vigili del Fuoco
 c. a. ing. Giuseppe Romano
 L'Aquila

Al Comandante provinciale del
 Corpo dei Vigili del Fuoco
 c. a. ing. Roberto Lupica
 L'Aquila

Al Presidente dell'ASM
 c. a. Ing. Manuela Villacroe
 L'Aquila

Al Direttore della Soprintendenza
 per i beni ambientali,
 architettonici, artistici e storici
 dell'Abruzzo
 c.a. Arch. Maggi
 L'Aquila

Al Direttore Dipartimento
 Provinciale dell' ARTA
 c. a. Dott.ssa Romana Cialfi
 L'Aquila

Al Direttore Generale
 della ASL - 4
 c. a. Dott. Giancarlo Silveri
 L'Aquila

[Handwritten mark]



IL COMMISSARIO DELEGATO PER LA RICOSTRUZIONE
Presidente della Regione Abruzzo

Al Direttore Generale
Dell'Ispettorato del Lavoro
L'Aquila

All' ITC - CNR
Ing. Giandomenico Cifani
c/o Scuola G.d.F.
Via Delle Fiamme Gialle
Coppito - L'Aquila

Alla Regione Abruzzo
Direzione Protezione Civile e
Ambiente
c. a. Dott. Franco Gerardini
L'Aquila

Alla Regione Abruzzo
Struttura Gestione Emergenza
c/o Scuola G.d.F.
Via Delle Fiamme Gialle
Coppito - L'Aquila

Alla Provincia dell'Aquila
c. a. Ing. Francesco Bonanni
L'Aquila

Alla Provincia di Pescara
Pescara

Alla Provincia di Teramo
Teramo

Al Comune di L'Aquila
c. a. Ing. Paola D'Ascanio
L'Aquila

e, p.c. Al Vice Commissario delegato
per la ricostruzione
dott. Massimo Cialente
L'Aquila



IL COMMISSARIO DELEGATO PER LA RICOSTRUZIONE
Presidente della Regione Abruzzo

Al coordinatore della Struttura
Tecnica di Missione del
Commissario delegato per la
ricostruzione
c.a. arch. Gaetano Fontana
L'Aquila

Al Presidente e Amministratore
delegato della Sogesid SpA
c. a. Avv. Vincenzo Assenza
ROMA

Oggetto: Gestione dei materiali derivanti dal crollo degli edifici pubblici e privati nonché di quelli provenienti dalla demolizione degli edifici danneggiati dal sisma del 6 aprile 2009 nella Regione Abruzzo.

I. Disposizioni relative al comune di L'Aquila

Al fine di portare a regime le operazioni di raccolta, selezione, separazione, recupero e smaltimento dei materiali derivanti dal crollo degli edifici pubblici e privati, da attività svolte per la messa in sicurezza e da attività eseguite da ditte private sulla base di Ordinanze sindacali, ai sensi della disposizione di cui al decreto-legge 28 aprile 2009, n.39, convertito, con modificazioni, dalla Legge 24 giugno 2009, n.77, nonché delle disposizioni contenute nelle Ordinanze di protezione civile emesse a seguito del sisma e, in particolare, dall'articolo 13 dell'Ordinanza del Presidente del Consiglio dei Ministri del 10 marzo 2010 n. 3857, a far data dalla emanazione del presente provvedimento le disposizioni contenute nella nota n. 2305/AG del 18 marzo 2010 sono integrate dalle seguenti ulteriori disposizioni:

1. i Vigili del Fuoco, d'intesa con l'ITC – CNR, procedono alla stima della quantificazione del materiale derivante dai crolli e dalle demolizioni da conferire, in modo da programmare l'allestimento, le attività ed il numero dei nuovi siti di conferimento;
2. ASM, d'intesa con i Vigili del Fuoco, – su richiesta delle ditte che eseguono attività di rimozione e demolizione con oneri a carico delle risorse destinate alle attività per il superamento dell'emergenza sulla base di Ordinanze sindacali – può collocare, all'interno di aree di cantiere, ulteriori contenitori nei quali le ditte medesime conferiscono separatamente i beni di cui al punto 3.1. ed i rifiuti di cui al punto 3.3. Il conferimento avviene secondo le modalità concordate con la stessa ASM e tenuto conto delle esigenze di trasporto e movimentazione dei

**IL COMMISSARIO DELEGATO PER LA RICOSTRUZIONE****Presidente della Regione Abruzzo**

contenitori. Il costo dei contenitori è a carico delle ditte richiedenti ed è a ristoro dei costi sostenuti dalla ASM;

3. le ditte che eseguono le attività di rimozione delle macerie e di demolizione per la messa in sicurezza, sulla base di Ordinanze sindacali, conferiscono ai luoghi di conferimento allestiti e gestiti da ASM ovvero all'interno di contenitori collocati in aree di cantiere, in modo separato:
 - 3.1 i beni di interesse architettonico, artistico e storico secondo le indicazioni della Soprintendenza per i beni ambientali, architettonici, artistici e storici dell'Abruzzo, che indica, anche, la tipologia di contenitori da utilizzare, nonché, di concerto con l'ASM ed i Vigili del Fuoco, il sito di permanenza;
 - 3.2 i beni ed effetti di valore anche simbolico secondo le indicazioni delle Forze dell'ordine, definite anche con riferimento alla conservazione degli stessi;
 - 3.3 le seguenti tipologie di rifiuti: pericolosi; contenenti amianto; da apparecchiature elettriche ed elettroniche (RAEE); altri rifiuti eterogenei, ingombranti, metallici, in legno e rifiuti inerti di demolizione ed altri eventuali rifiuti, su indicazione del gestore dei luoghi di conferimento;
 - 3.4 ASM indica alle ditte incaricate dei lavori su immobili oggetto di Ordinanze sindacali le modalità di conferimento ed i limiti quantitativi per il conferimento dei rifiuti inerti da attività di demolizione;
4. ASM assicura il controllo sul materiale separato e depositato nei contenitori collocati sia presso i luoghi di conferimento sia, a campione, all'interno delle aree di cantiere;
5. i responsabili tecnici delle imprese che eseguono le attività di demolizione per la messa in sicurezza, disposte con ordinanze sindacali, e di rimozione delle macerie, assicurano il controllo sul materiale separato e depositato nei contenitori all'interno delle aree di cantiere;
6. ASM esegue sui materiali giacenti sulle vie e sulle piazze e sui siti di crollo:
 - 6.1 la selezione agli effetti della conservazione dei beni di interesse architettonico, artistico e storico nonché dei beni ed effetti di valore anche simbolico secondo le indicazioni rispettivamente della Soprintendenza per i beni ambientali, architettonici, artistici e storici dell'Abruzzo e delle Forze dell'Ordine;
 - 6.2 la separazione delle frazioni da avviare a recupero (ferro, legno, RAEE, ingombranti, inerti da costruzione e demolizioni, etc....) nonché delle frazioni da avviare a smaltimento (rifiuti pericolosi, rifiuti contenenti amianto, rifiuti eterogenei, di scarto, etc...);



IL COMMISSARIO DELEGATO PER LA RICOSTRUZIONE
Presidente della Regione Abruzzo

7. ASM esegue la selezione e la separazione di cui al punto 6 sui materiali derivanti dalle attività di rimozione e demolizione eseguite da soggetti pubblici;
8. ASM gestisce la Cava ex Teges in località Pontignone, già individuata come deposito temporaneo e stoccaggio provvisorio (R13), e riceve nella medesima i rifiuti inerti da costruzione e demolizione, per la classificazione ai fini delle successive attività di recupero e/o smaltimento; a tal fine il materiale inerte è trattato per la trasformazione in materia prima seconda idonea al riutilizzo e ad attività di ripristino ambientale;
9. ASM, su richiesta dell'Autorità Giudiziaria, può ricevere nella Cava ex Teges il materiale derivante dalle rimozioni e delle demolizioni disposte dalla medesima Autorità, provvedendo alle attività di selezione e di separazione qualora non risultino già effettuate;
10. I Vigili del Fuoco e l'Esercito assicurano il trasporto, al sito di deposito temporaneo/stoccaggio provvisorio localizzato nella Cava ex Teges, dei rifiuti inerti da costruzione e demolizione derivanti dalle attività di separazione di cui ai precedenti punti 6. e 7., utilizzando i mezzi e le attrezzature già in dotazione, nonché quelli messi a disposizione dal Commissario delegato per la ricostruzione, sulla base di quanto indicato alla lettera A.;
11. I Vigili del Fuoco e l'Esercito assicurano, su richiesta di ASM, il trasporto dei contenitori, contenenti i rifiuti di cui al punto 10 ed allestiti dalla medesima ASM su Ordinanza sindacale, dai luoghi di conferimento fino alle destinazioni individuate ed impiegando mezzi ed attrezzature resi disponibili, sulla base di quanto indicato alla lettera A.;
12. L'Esercito dà avvio alle operazioni necessarie per assicurare il montaggio del ponte provvisorio (Bailey) per consentire il transito dei mezzi pesanti su via XX Settembre in L'Aquila;
13. ASM assicura la conservazione dei beni di interesse architettonico, artistico e storico secondo le indicazioni della Soprintendenza per i beni ambientali, architettonici, artistici e storici dell'Abruzzo nonché dei beni ed effetti di valore anche simbolico secondo le indicazioni delle Forze dell'ordine, formulando, a tali fini, di concerto, idonei protocolli;
14. ASM assicura l'avvio a recupero dei rifiuti di ferro, legno, RAEE, ingombranti, inerti da costruzione e demolizione ed altri eventuali rifiuti recuperabili;
15. ASM avvia a smaltimento i rifiuti pericolosi, i rifiuti contenenti amianto, i rifiuti eterogenei, di scarto ed altri rifiuti da destinare a smaltimento direttamente o tramite ditte dalla stessa incaricate e in possesso di requisiti specifici;

**IL COMMISSARIO DELEGATO PER LA RICOSTRUZIONE****Presidente della Regione Abruzzo**

16. ARTA ed ASL vigilano sulla corretta gestione del materiale selezionato di cui al presente provvedimento;
17. La Soprintendenza per i beni ambientali, architettonici, artistici e storici dell'Abruzzo vigila al fine di garantire l'applicazione delle indicazioni atte ad assicurare la selezione e la conservazione dei beni di interesse architettonico, artistico e storico;
18. Le Forze dell'ordine vigilano al fine di assicurare la selezione e la conservazione dei beni ed effetti di valore anche simbolico, rinvenuti durante le operazioni su elencate, nonché la corretta gestione di tutte le frazioni separate del materiale di cui alla presente ordinanza;
19. l'Ispettorato del Lavoro assicura la vigilanza per gli aspetti connessi alla sicurezza dei lavoratori;
20. Le Ditte incaricate della rimozione delle macerie prodotte da crolli e demolizioni in data antecedente a quella del presente provvedimento adottano le procedure e le modalità definite al punto 3.

Al fine di assicurare quanto necessario per l'attuazione della presente ordinanza ed al fine di accelerare il processo di rimozione delle macerie:

- A. Al fine di avviare con ogni urgenza la fase preliminare di analisi, sperimentazione e messa a punto di procedure, tempi e tecniche utili per portare a regime le operazioni di raccolta, selezione, separazione, recupero e smaltimento dei materiali derivanti dal crollo degli edifici pubblici e privati, da attività svolte per la messa in sicurezza e da attività eseguite da ditte private, sulla base di Ordinanze sindacali, i Vigili del Fuoco sono autorizzati all'acquisizione urgente, ai sensi dell'articolo 57 del decreto legislativo 163/2006, di mezzi idonei alle attività sopra descritte (carico, scarico e trasporto dei contenitori di macerie), fino ad un massimo di 10 unità, conformemente alle richieste di cui alla nota del 8 aprile 2010 prot. N. 7600 dei Vigili del Fuoco, fino all'importo massimo stimato di euro 934.000,00 oltre IVA; a tal fine i Vigili del Fuoco, nella persona del Direttore regionale del Corpo dei Vigili del Fuoco, è delegato alle suddette acquisizioni, da effettuarsi anche con le deroghe previste per il Commissario delegato per la ricostruzione con O.P.C.M. n. 3753 del 6 aprile 2009 e 3833 del 22 dicembre 2009;
- B. ASM è autorizzata all'acquisizione dei mezzi di cui alle richieste del 4 maggio 2010 prot. N. 769, limitatamente alla priorità 1, con le modalità di cui alla lettera A;
- C. La Struttura Gestione Emergenza della regione Abruzzo provvede a rinnovare i contratti di manutenzione e riparazione dei mezzi utilizzati, ricevuti in consegna

A handwritten signature in blue ink, appearing to be 'P. F.', located at the bottom left of the page.



IL COMMISSARIO DELEGATO PER LA RICOSTRUZIONE
Presidente della Regione Abruzzo

dal Dipartimento della Protezione Civile ovvero forniti in concorso dalle Forze Armate, sanando eventuali pregressi di lavorazioni cumulatesi dal 1° febbraio 2010;

- D. ASM e ARTA sono autorizzati ad assumere ulteriore personale necessario a far fronte a dimostrate carenze nell'organico, sulla base di documentati programmi di utilizzazione.
- E. La Soprintendenza per i beni ambientali, architettonici, artistici e storici dell'Abruzzo è autorizzata all'acquisizione della strumentazione di cui alla richiesta del 9 aprile 2010 prot. N. 3804.


Il riconoscimento delle spese sostenute per le attività previste nella presente disposizione avviene in base a rendicontazione redatta secondo le indicazioni della Struttura Tecnica di Missione del Commissario delegato per la ricostruzione.

II. Disposizioni relativi agli altri comuni

1. i sindaci dei Comuni – individuati con decreti del Commissario delegato n. 3 del 16 aprile 2009 e n. 11 del 17 luglio 2009, oltre ai siti di deposito temporaneo di cui all'art.1, comma 2, dell'O.P.C.M. 13 maggio 2009 n. 3767, individuano, d'intesa con la Direzione Protezione Civile e Ambiente della regione Abruzzo e la Struttura di missione del Commissario delegato per la ricostruzione, che acquisisce il parere dei Vigili del Fuoco, uno o più siti nei quali allestire luoghi di conferimento; a tali fini, i Vigili del Fuoco, d'intesa con l'ITC – CNR, procedono alla stima della quantificazione del materiale derivante dai crolli e dalle demolizioni da conferire, in modo da programmare l'allestimento e le attività dei nuovi siti di conferimento;
2. in particolare, per il sito di Barisciano, la Direzione Protezione Civile e Ambiente della regione Abruzzo è incaricata di definire le attività progettuali necessarie ad assicurare l'attivazione degli impianti, d'intesa con il Comune di Barisciano e la provincia dell'Aquila.

IL COMMISSARIO DELEGATO

Dott. Gianni Chiodi



IL COMMISSARIO DELEGATO PER LA RICOSTRUZIONE
Presidente della regione Abruzzo

Prot. n. 7656 \ AG

18 MAG. 2010

Al Capo di Gabinetto
Cons. Michele Corradino
Ministero dell'Ambiente e della
Tutela del Territorio e del Mare
Via Cristoforo Colombo, 44
00147 ROMA

PER COPIA CONFORME ALL'ORIGINALE
Fiscara, il 17 DIC. 2010

L'ADDETTO
IL RESPONSABILE DELL'UFFICIO
(Majco Famoso)

e.p.c. Al Capo di Gabinetto
Cons. Salvatore Nastasi
Ministero per i Beni e le attività
culturali
Via di San Michele, 22
00153 ROMA

Oggetto: gestione dei rifiuti derivanti dal crollo degli edifici pubblici e privati nonché quelli provenienti dalle attività di demolizione degli edifici danneggiati dal sisma del 6 aprile 2009 nella Regione Abruzzo.

Nell'ambito delle specifiche disposizioni impartite, d'intesa con codesto Dicastero, per la risoluzione della problematica della gestione delle macerie derivanti dal terremoto che ha colpito la Regione Abruzzo il 6 aprile del 2009 e facendo seguito alla nota del 18 marzo 2010 con la quale si è rilevata l'opportunità di un coinvolgimento degli organi di Polizia Giudiziaria specializzati in materia per le azioni di monitoraggio e vigilanza, si rappresenta l'esigenza di garantire, in maniera sistematica e continuativa, l'attività di sorveglianza del materiale selezionato dai soggetti pubblici chiamati ad operare per la rimozione delle macerie, depositato presso punti di raccolta nella città de L'Aquila.

Da articoli di stampa, vengono segnalati furti sul materiale pregiato, giacente presso i suddetti punti di raccolta, selezionato, tra l'altro, con la collaborazione della Soprintendenza.

Nella situazione suddetta, si chiede il coinvolgimento del Nucleo Operativo Ecologico (NOE) dell'Arma dei Carabinieri al fine di attivare uno specifico sistema



IL COMMISSARIO DELEGATO PER LA RICOSTRUZIONE
Presidente della regione Abruzzo


di vigilanza, ricorrendo anche all'utilizzazione delle tecnologie necessarie, in modo da garantire il costante presidio e monitoraggio nei punti di raccolta del materiale pregiato e scoraggiare i comportamenti illeciti segnalati.

Ove nulla osti, la copertura finanziaria per la realizzazione del suddetto "progetto di sorveglianza" potrebbe essere assicurata a valere sui fondi già assegnati per le attività del NOE con l'art. 2 dell'O.P.C.M. n. 3390 del 29 dicembre 2004, nell'ambito della quota non utilizzata e, comunque, fino all'importo massimo di 2,5 milioni di euro: in tal senso, si potrebbe formulare congiuntamente una proposta di O.P.C.M. al Dipartimento per la Protezione Civile.

Si ringrazia per la collaborazione e si resta in attesa di un cortese riscontro.

IL COMMISSARIO DELEGATO
Dott. Gianni Chiodi

A handwritten signature in black ink, appearing to read 'G. Chiodi', written over the typed name.



GIUNTA REGIONALE

DIREZIONE PROTEZIONE CIVILE AMBIENTE
Servizio Gestione Rifiuti – Osservatorio Regionale Rifiuti
 Via Passolanciano, 75 – Pescara - ☎ 085.7671 Fax 085.7672585

Prot. RA/ 2,04940/RAPescara - **2 NOV. 2010**

Spett.li

Provincia di Chieti
 Macrostruttura F
 Ambiente Energia
 P.zza M. Venturi n. 2
 66100 **CHIETI**

Provincia di Pescara
 Servizio Tutela e Valorizzazione dell'Ambiente
 Piazza Italia, 30
 65100 **PESCARA**

Provincia di L'Aquila
 Settore Politiche Ambientali
 Via Saragat - Località Campo di Pile
 67100 **L'AQUILA**

Provincia di Teramo
 VIII Settore Ambiente Energia
 Piazza Garibaldi n. 55
 64100 **TERAMO**

AdA - Autorità d'Ambito di Teramo
 c/o Comune di Sant'Egidio alla Vibrata
 Piazza Umberto I, 1
 64016 **SANT'EGIDIO ALLA VIBRATA (TE)**

ACIAM SpA
 Via Edison, 27
 67051 **AVEZZANO (AQ)**

Comunità Montana Alto Sangro
 e Altopiano delle Cinque Miglia
 Via Porta Napoli, 46
 67031 **CASTEL DI SANGRO (AQ)**

Alto Sangro Ambiente Srl
 Loc. Bocche di Fòrli
 67031 **CASTEL DI SANGRO (AQ)**

CIRSU SpA
 Loc. "Casette di Grasciano"
 64024 **NOTARESCO (TE)**

SOGESA SpA
 Loc. "Casette di Grasciano"
 64024 **NOTARESCO (TE)**

Consorzio CIVETA
 Loc. "Valle Cena"
 66051 **CUPELLO (CH)**

OGGETTO: Attività di recupero dei rifiuti urbani biodegradabili (RUB). Convocazione riunione.

La situazione delle attività di recupero dei rifiuti urbani biodegradabili (RUB), provenienti dalla raccolta differenziata, in Abruzzo, necessita di un'attenta riflessione di tutti i principali soggetti interessati alla gestione degli impianti in esercizio, anche in riferimento alle problematiche di tipo tariffario.

Pertanto, è convocata la riunione per il 12.11.2010, alle ore 09.30, c/o Uffici del Servizio Gestione Rifiuti della Regione Abruzzo, Via Passolanciano, 75 – Pescara (sala 5, V Piano).

Si invita tutti i soggetti in indirizzo ad essere presenti e si coglie l'occasione per inviare cordiali saluti.

IL DIRIGENTE DEL SERVIZIO
Dott. Franco GERARDINI

C





Regione Abruzzo



Giunta Regionale

Direzione Regionale Protezione Civile Ambiente
Servizio Gestione Rifiuti
Via Passolanciano, 75 - 65124 Pescara - 085767 2546 | 2548 - Fax 085 7672585

VERBALE DI RIUNIONE

L'anno 2010, nel mese di **novembre**, il giorno **12**, alle ore **9,30** presso gli uffici regionali della Direzione Protezione Civile – Servizio Gestione Rifiuti, via Passolanciano, 75 Pescara, si è tenuta una riunione, convocata dal SGR – ORR, con nota prot.n. 204940/RA del 2.11.2010, al fine di esaminare le seguenti problematiche:

1. Criticità gestionale dei flussi delle frazioni organiche da RD e potenzialità degli impianti di compostaggio. Determinazioni.
2. Esame sistema tariffario di trattamento dell'organico. Provvedimenti.

Presenti:

Vedi elenco Allegato

Introduce la riunione il Dirigente del SGR, Dott. **Franco Gerardini**, che illustra alcune slide riguardanti il sistema impiantistico di compostaggio rappresentando il quadro normativo, costi medi (studio federambiente), potenzialità autorizzate/effettive degli impianti di compostaggio, flussi di frazioni organiche derivanti dalle RD – dati definitivi 2009, tariffe applicate ai Comuni dai titolari/gestori degli impianti .. etc. L'obiettivo della riunione è quello di verificare se ci sono le condizioni per eliminare le continue sofferenze dell'attuale gestione dei flussi delle frazioni organiche, causate innanzitutto da criticità gestionali attualmente presenti negli impianti del CIRSU/SOGESA di Notaresco e CIVETA di Cupello (impianti pubblici) e di ECOCOMPOST di Avezzano (impianto privato) che non stanno permettendo un utilizzo pieno delle potenzialità autorizzate. A tal fine illustra una specifica slide.

Per superare l'attuale crisi propone prioritariamente due soluzioni, dopo aver ricordato che le frazioni organiche provenienti da RD hanno la libera circolazione sul territorio nazionale:

1. autorizzare una maggiorazione delle potenzialità autorizzate (AIA) del **20%** agli attuali impianti in esercizio, compatibili con l'attuale assetto impiantistico (varianti non sostanziali), mediante l'emissione di uno specifico provvedimento straordinario della Regione;
2. completare, accelerando tutte le procedure da parte degli Enti competenti, la realizzazione della rete degli impianti di compostaggio previsti dal PRGR e dai PPGR.

Segnala che in alcuni impianti di compostaggio abruzzesi si conferiscono frazioni organiche da fuori Regione mentre ci sono Comuni abruzzesi che si trovano costretti a portare fuori Regione i propri flussi di organico proprio per carenza di impianti di trattamento.

Inoltre rimarca che:

- è indispensabile eliminare le criticità gestionali degli impianti di compostaggio riferendosi alle attuali iniziative necessarie per gli impianti del CIRSU/SOGESA, CIVETA ed ECOCOMPOST;
- è necessario eliminare le eccessive disparità tariffarie esistenti tra gli impianti e le diverse utenze (consortili ed extra-consortili), valutando iniziative calmieratrici. Ricorda che tutti dovrebbero



- possedere la **Carta dei Servizi**, che rappresenta uno strumento indispensabile per garantire la trasparenza dei costi.
- è necessario rafforzare le iniziative per migliorare i servizi di RD delle frazioni organiche;
- è necessario che si conoscano le attuali richieste dei diversi Comuni, al fine di definire un piano straordinario dei conferimenti in collaborazione con i gestori degli impianti.

Il **dott. Gerardini** invita ad intervenire i titolari/gestori degli impianti di compostaggio ed i rappresentanti delle Province presenti.

Prende la parola il **dott. Marchetti**, Amministratore delegato di **Sogesa SpA** (Società di gestione dell'impianto di compostaggio Cirsu SpA) che descrive il grave deficit in cui si trova attualmente Sogesa SpA dovuto a tre problemi fondamentali sotto i diversi profili:

1. **tecnico**, poiché c'è un'inefficienza dell'impianto, progettato in modo non del tutto efficace e che crea difficoltà di gestione;
2. **amministrativo**, poiché ci sono delle prescrizioni dell'ARTA di carattere ambientale e produttivo ai cui bisogna provvedere che richiedono ingenti investimenti.
3. **finanziario**, poiché non vi sono risorse economiche sufficienti per poter garantire lo smaltimento della FOS e dei sovralli di lavorazione dei rifiuti agli impianti individuati.

Il **dott. Marchetti** conclude dicendo che dal punto di vista gestionale occorrerebbe n. 2 nastri trasportatori nell'impianto al fine di migliorare la gestione dello stesso; se vi fossero le risorse finanziarie si potrebbero adeguare gli impianti alle prescrizioni ARTA ed aumentare le potenzialità disponibili. Illustra le diverse possibili soluzioni per riportare all'efficienza l'impianto di Notaresco.

Il **dott. Gerardini** ricorda che le suddette problematiche sarebbero state risolte se il CIRSU SpA non avesse perso il finanziamento assegnato dal PRTRRA 2006-2008 per un importo pari di 2,5 mln. di euro, purtroppo successivamente revocati dal competente Servizio della Regione.

Interviene il **Dott. Antonello Di Matteo**, responsabile tecnico dell'impianto di compostaggio **Aciam SpA**, che sottolinea che normalmente in una gestione di un impianto di compostaggio è necessario preoccuparsi di due problematiche:

- smaltimento della FOS;
- trovare uno sbocco del prodotto finito (compost di qualità);

Aciam SpA, fortunatamente, aggiunge Di Matteo, gestisce tranquillamente le due problematiche. Anzi, ricorda di aver richiesto alla Regione di effettuare sull'impianto una variante non sostanziale che consentirà subito un aumento delle potenzialità del 20%. Far fronte agli aumenti dei flussi della frazione organica derivanti dal porta a porta (stimato al 40%), significa raddoppiare le potenzialità autorizzate. Aggiunge che dalla frazione organica derivante da raccolta domiciliare si rileva circa il 16% circa di sacchetti di plastica da smaltire. Le direttive regionali impongono di rispettare il sistema di controllo della qualità del materiale che viaggia su strada.

Il **dott. Gerardini** prende l'impegno di sollecitare l'ufficio VIA regionale al fine di velocizzare il rilascio del parere che consentirebbe di avere a disposizione una potenzialità complessiva dell'impianto di Aielli per 13.500 t/a. Inoltre invita i titolari e gestori degli impianti di compostaggio presenti di presentare alla Regione, nel più breve tempo possibile, le proposte migliorative degli impianti che consentirebbero di avere maggiori potenzialità disponibili con la conseguente diminuzione delle criticità regionali.

Prende la parola l'**ing. Massimo Balzano**, responsabile tecnico dell'impianto di compostaggio di Castel di Sangro. Conferma quanto detto da Di Matteo rilevando che dal porta a porta viene fuori il 15% ca. di sacchetti di plastica dall'organico. La discarica a supporto dell'impianto di compostaggio è in fase di chiusura. Prosegue che è in corso il percorso di certificazione del compost di qualità finalizzato all'ottenimento del marchio CIC "Compost Abruzzo".

Per la gestione dell'impianto si rileva una problematica tecnico-gestionale/economico: i costi energetici di gestione dell'impianto incidono pesantemente sul bilancio societario stimando un fabbisogno del 25%.

Infatti, il costo dell'energia incide sulla tariffa di 60/70 Eu/t. E' necessario, quindi, provvedere ad effettuare lavori finalizzati a rendere più efficiente i consumi energetici necessari per il funzionamento dell'impianto. Sarebbe necessario avere una potenzialità di 250 kw ca.

Il **dott. Gerardini** suggerisce di sfruttare il progetto "Eternit Free", promosso da Legambiente, che consente la rimozione dei tetti in amianto con pannelli solari. Il decreto nazionale garantisce ancora la copertura finanziaria.

Aggiunge l'**ing. Balzano**, che vi è un'eccessiva quantità di percolato rilevato nell'organico che determinano problemi gestionali notevoli. Dichiarò di trattare il 42% ca. delle frazioni organiche complessive, che proviene dalla Regione Campania. Tuttavia, garantisce, che tale percentuale cercherà di diminuirla per garantire prioritariamente i Comuni abruzzesi (es. Comune di Ortona). Dichiarò di poter garantire nel giro di un mese ca. di metter a disposizione circa 10 t/g, ed a partire dalla primavera 2011, 40 t/g in più, dopo aver risolto problemi tecnici.

Prende la parola **Marco Famoso**, funzionario della Regione Abruzzo, che fa osservare che l'attuale PRGR prevede limiti normativi per accettare i rifiuti provenienti da fuori Regione. Pertanto invita l'impianto di Castel di Sangro ad rispettare le norme regionali del PRGR.

Prende la parola il **dirigente del Settore Ambiente del Comune di Ortona** che dice di avere la necessità di trattare il proprio organico proveniente dal porta a porta a costi più contenuti. Tuttavia fa rilevare che i costi del trattamento dell'organico sono più alti rispetto allo smaltimento causando al Comune un aggravio di costi di 200.000 Eu annui. Si stanno attuando accordi con l'impianto di Castel di Sangro al fine di risolvere suddette problematiche.

Prende la parola il rappresentante di **Ecocompost**, che ha un impianto in esercizio da tre anni. L'impianto è a disposizione di Attiva SpA, della Mantini Srl, di alcuni Comuni del chietino ed di alcuni del pescarese. Per quanto concerne la FORSU, il relativo sovrappiù viene destinato fuori Regione a Taranto e Forlì.

I presenti concordano che l'emanazione di un provvedimento regionale che consenta l'aumento del 20% delle potenzialità degli impianti di compostaggio in esercizio, valutato come variante non sostanziale alle AIA e/o Autorizzazioni ai sensi dell'art. 208 del D.Lgs. 152/06 e s.m.i. e compatibili, quindi, con le attuali tecnologie impiantistiche, sia necessario ed urgente per evitare un aggravarsi della crisi gestionale dei flussi dei rifiuti organici, che potrebbe sfociare in emergenza igienico-sanitaria.

Il **dott. Gerardini** trae le conclusioni sintetizzando nel modo seguente:

- bisogna autorizzare le varianti non sostanziali agli impianti di compostaggio in esercizio, al fine di recuperare da subito una maggiore potenzialità dell'impiantistica del 20 % rispetto a quella attualmente disponibile;
- accelerare il completamento della rete regionale degli impianti di compostaggio, anche utilizzando le MTD come le tecnologie di digestione anaerobica;
- verificare il sistema tariffario per introdurre eventuali economie;
- si lavorerà per migliorare ulteriormente le direttive regionali prodotte al fine di risolvere le problematiche esposte ed invita i presenti a proporre soluzioni che saranno senz'altro vagliate dalla Regione Abruzzo e presi i provvedimenti conseguenti per migliorare la gestione della filiera.

Tutti i partecipanti concordano con le proposte avanzate e con le decisioni conseguenti da adottare e delegano alla firma del verbale il Dirigente del SGR.

La seduta termina alle ore 13,00 ca.

IL DIRIGENTE DEL SERVIZIO

Dott. Franco GERARDINI

Cn



GIUNTA REGIONALE D'ABRUZZO
 DIREZIONE PROTEZIONE CIVILE - AMBIENTE
 Servizio Gestione Rifiuti
 Via Passolanciano, 73 - 65124 Pescara - ☎ 085 7671 Fax 085 7672585

Attività di recupero dei rifiuti urbani biodegradabili (RUB). Riunione del 12 Novembre 2010

ENTE O AZIENDA	COGNOME NOME	QUALIFICA	RECAPITO			FIRMA
			tel.	fax	e-mail	
PROVINCIA di Ascoli Piceno	BONFANTINI TERENZIO	ENTE				<i>[Handwritten signature]</i>
ECO COMPOST CESCA	CAPASSI ANDREA BOUTEFROUILLE D.		tel.	fax	e-mail	<i>[Handwritten signature]</i>
ACIAM SPA	LUIGI CIACCIA ANTONIO DI MARCO PAOLO BERTHIA		tel. 0863 44345	fax 0863 440634	e-mail info@aciama.it	<i>[Handwritten signature]</i>
PROVINCIA PESCARA	MANTENUTO SITONA	RESP. O.P.R.	tel. 085 2928828	fax	e-mail	<i>[Handwritten signature]</i>
PSA	Pina Recinelli		tel.	fax	e-mail	<i>[Handwritten signature]</i>
Acqua			tel.	fax	e-mail	
			tel.	fax	e-mail	
			tel.	fax	e-mail	
			tel.	fax	e-mail	

AGENTE




GIUNTA REGIONALE D'ABRUZZO
 DIREZIONE PROTEZIONE CIVILE - AMBIENTE
 Servizio Gestione Rifiuti
 Via Passolanciano, 75 - 65124 Pescara - ☎ 085 7671 Fax 085 7672583

GIUNTA REGIONALE D'ABRUZZO
 DIREZIONE PROTEZIONE CIVILE - AMBIENTE
 Servizio Gestione Rifiuti
 Via Passolanciano, 75 - 65124 Pescara - ☎ 085 7671 Fax 085 7672583

Attività di recupero dei rifiuti urbani biodegradabili (RUB). Riunione del 12 Novembre 2010

IL FUNZIONARIO

ENTE O AZIENDA	COGNOME NOME	QUALIFICA	RECAPITO	FIRMA
SOGE SA SPA	NEGRINI G.	DIR. TECN.	tel. 085 6958003 fax 085 6959783 e-mail g.negrini@soge-spa-csa	<i>Giacomo Negri</i>
SOGE SA SPA	PARONETTI G.	AMM. DELEGATO	tel. 0864/241245 fax 11 241487 e-mail g.paronetti@soge-spa-csa	<i>GM</i>
AltoSavona Ambiente	FALCIGNO Massimo	Resp. Tecnico	tel. 085 9054305 fax 085 9054331 e-mail d.anna@comunictours.ch.it	<i>Massimo Falcigno</i>
COMUNE DI ORTONA	MERCO D'ANNIELIS	SECONDO AMB. GEN.	tel. 0871 4084263 fax	<i>Mercuro D'Annell</i>
PROVINCIA CH	DIVIRGILIO PAOLA		tel. 0871 4084263 fax	<i>Paola</i>
PROVINCIA CH	RICCI M. PAOLA	FUNZIONARIO TECNICO	tel. 0871 4084263 fax	<i>M. Ricci</i>
ACIAMY S.P.A.	DI MATTEO	DIRETTORE	tel. 0871 4084263 fax	<i>Di Matteo</i>
ADA TELANO	SINDACO DELEGA FLEZZA ROCHILE	ASS. ABRUZZAN	tel. 0871 4084263 fax	<i>Flezz</i>
PROVINCIA DELL'AQUILA	STACININI MARIA	FUNZIONARIO	tel. 0871 4084263 fax	<i>Maria Stacini</i>





GIUNTA REGIONALE

**DIREZIONE PROTEZIONE CIVILE AMBIENTE
 Servizio Gestione Rifiuti**

Via Passolanciano, 75 - Pescara - ☎ 085.7671 Fax 085.7672585

Prot. RA/ 204917/RAPescara - **2 NOV. 2010**

Spett.li

 Provincia di Chieti
 Macrostruttura F
 Ambiente Energia
 P.zza M. Venturi n. 2
 66100 CHIETI

 Provincia di Pescara
 Servizio Tutela e Valorizzazione dell'Ambiente
 Piazza Italia, 30
 65100 PESCARA

 Provincia di L'Aquila
 Settore Politiche Ambientali
 Via Saragat - Località Campo di Pile
 67100 L'AQUILA

 Provincia di Teramo
 VIII Settore Ambiente Energia
 Piazza Garibaldi n. 55
 64100 TERAMO

 ARTA - Abruzzo
 Direzione Centrale
 Viale Marconi n. 178
 65126 PESCARA

 AdA - Autorità d'Ambito di Teramo
 c/o Comune di Sant'Egidio alla Vibrata
 Piazza Umberto I, 1
 64016 SANT'EGIDIO ALLA VIBRATA (TE)

 CIRSU SpA
 Loc. "Casette di Grasciano"
 64024 NOTARESCO (TE)

 SOGESA SpA
 Loc. "Casette di Grasciano"
 64024 NOTARESCO (TE)

 Consorzio Comprensoriale Rifiuti
 Area Piomba - Fino
 Via P. Baiocchi, 25
 64032 ATRI (TE)

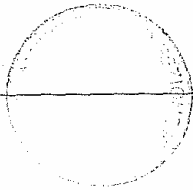
 Montagne Teramane Ambiente SpA
 Piazza Garibaldi, 25
 64100 TERAMO

 Unione di Comuni "Città Territorio" - Val Vibrata
 Largo B. Di Gaetano, 19
 64015 NERETO (TE)

 POLISERVICE SpA
 Via Certosa
 64015 NERETO (TE)

 TE. AM. Teramo Ambiente SpA
 Via Melchiorre Delfico, 73
 64100 TERAMO

 ACIAM SpA
 Via Edison, 27
 67051 AVEZZANO (AQ)



GIUNTA REGIONALE

Comune di
67062 **MAGLIANO DÈ MARSÌ (AQ)**

Tecnologie Ambiente Srl
Via dei Cappuccini snc
67051 **AVEZZANO (AQ)**

E p.c.

Direttore Area Protezione Civile Ambiente
SEDE

**OGGETTO: DGR n. 513 del 28/06/2010 – Esame delle attività di smaltimento/trattamento dei rifiuti urbani.
Prospettive e provvedimenti.**

La situazione delle attività di smaltimento/trattamento dei rifiuti urbani in Abruzzo, necessita di un'attenta riflessione di tutti i principali soggetti interessati alla gestione dei servizi e degli impianti in esercizio (operatori pubblici e privati), al fine di esaminare le criticità e definire strategie operative in relazione alla scadenza del 31.12.2010 di cui alla **DGR n. 513 del 28.06.2010** (BURA n. 43 Speciale Ambiente del 28.07.2010).

Pertanto, è convocata la riunione per il **24.11.2010**, alle ore **10.00**, c/o Uffici della Giunta Regionale di v.le Bovio a Pescara (*Sala Blu - pt*). Alla riunione sarà presente il **Presidente della Giunta Regionale On. Gianni CHIODI**.

Si invita tutti i soggetti in indirizzo ad essere presenti e si coglie l'occasione per inviare cordiali saluti.

**D'ordine del Presidente della Giunta Regionale
IL DIRIGENTE DEL SERVIZIO**

Dott. Franco GERARDINI

CG

GIUNTA REGIONALE D'ABRUZZO
Direzione Protezione Civile - Ambiente
Servizio Gestione Rifiuti

La presente copia, composta di n. 2
facciate è conforme all'originale esistente presso
questo Servizio.

Pescara, li 12 2010
IL FUNZIONARIO
CG



DIREZIONE PROTEZIONE CIVILE AMBIENTE
Servizio Gestione Rifiuti
 Via Passolanciano, 75 – Pescara – Tel. 085.7671 Fax 085.7672585

VERBALE DI RIUNIONE

L'anno 2010, nel mese di Novembre, il giorno 24, alle ore 10.30 presso gli Uffici della Giunta Regionale di viale Bovio a Pescara, Sala Blu, si è tenuta riunione, convocata con nota prot. n. RA/204917 del 02.11.2010 al fine di valutare gli argomenti in oggetto.

Presenti alla riunione:

Si rimanda al Foglio presenze allegato.

Oggetto: DGR n. 513 del 28/06/2010 – Esame delle attività di smaltimento/trattamento dei rifiuti urbani. Prospettive e provvedimenti.

In apertura della riunione il **Dirigente del Servizio Gestione Rifiuti (S.G.R.)**, dott. **Franco Gerardini**, ringraziando per la presenza gli intervenuti, informa i presenti che l'Assessore pro-tempore, **Pres. Gianni Chiodi**, non potrà intervenire alla riunione per sopravvenuti ed inderogabili impegni di lavoro fuori Regione.

Il Dirigente del Servizio Gestione Rifiuti (S.G.R.), dott. **Franco Gerardini**, passa quindi ad illustrare un documento di lavoro dal titolo "*Sistema regionale di trattamento e smaltimento RU: fabbisogno e criticità*" precisando che una copia della stessa sarà trasmessa via e-mail a coloro che ne faranno richiesta all'Osservatorio Regionale Rifiuti e pubblicato sul sito *web* della Regione.

Relazione sulle attuali criticità del sistema di smaltimento e trattamento dei rifiuti urbani ed evidenzia la necessità di esprimersi anche in relazione alle scadenze temporali di cui alla DGR n. 513/2010, con proposte, pareri tecnici, .. altro. Le risultanze della riunione costituiranno il parere tecnico preliminare alla emissione di eventuali provvedimenti (DGR o Ordinanze).

Alla conclusione della presentazione il dott. **Franco Gerardini**, dopo aver illustrato le problematiche del sistema regionale di smaltimento dei rifiuti urbani sintetizza le proposte operative avanzate dal Servizio Gestione Rifiuti e il relativo cronoprogramma, chiedendo agli intervenuti di esprimersi in merito alla condivisione e alla fattibilità delle proposte stesse.

Ritiene comunque prioritario che:

- i titolari di autorizzazioni degli impianti di smaltimento autorizzati avviino le comunicazioni relative alle "varianti non sostanziali" agli stessi, con la finalità di reperire da subito una nuova volumetria;
- la Regione riproponga un provvedimento (DGR) che proroghi la sussidiarietà tra i Consorzi comprensoriali per garantire la continuità dei servizi di smaltimento/trattamento/recupero dei RU anche per evitare pericolose emergenze ambientali;
- si avvi una ricerca di mercato per l'individuazione di operatori economici disponibili al conferimento di rifiuti urbani trattati;
- la Regione attivi la riserva del 5% per gli impianti di smaltimento autorizzati, come prescritto nelle AIA rilasciate;
- si rafforzino, da parte dei titolari e/o gestori degli impianti, tutte le attività di RD al fine di conferire meno rifiuti in discarica, come previsto dal Programma RUB e dalle iniziative avviate dalla Regione Abruzzo nell'ambito dell'Accordo CONAI e comunque, come previsto nel cronoprogramma illustrato.

Prende quindi la parola l'ing. **Sandro Fantini**, direttore generale del **Consorzio Comprensoriale di smaltimento rifiuti di Lanciano**, il quale evidenzia come la discarica comprensoriale sia stata realizzata



originariamente per rispondere alle esigenze di smaltimento dei comuni consorziati per poi finire, con il passar del tempo, a dover accogliere i rifiuti provenienti da altri Comuni. Tuttavia, a seguito dell'ordinanza della Provincia di Chieti, che ha indicato nella discarica il possibile responsabile dell'inquinamento della falda acquifera contigua, il Consorzio si sta orientando verso un provvedimento che interrompe i conferimenti dei rifiuti provenienti dai Comuni extra ATO alla data del 01.12.2010, ovvero prima della scadenza prevista dall'Accordo di programma. Rispetto alla proposta di modifica della direttiva regionale sulle varianti non sostanziali avanzata dal Servizio Gestione rifiuti nel corso della riunione, il Consorzio precisa che l'istanza di aumento delle volumetrie è ancora in fase istruttoria.

Prende quindi la parola l'Ing. **Nicola Frattura**, direttore tecnico del **Consorzio Piomba Fino**, il quale precisa che esiste già un parere rilasciato dall'ARTA tempo addietro che esclude il coinvolgimento della discarica quale possibile responsabile dell'inquinamento della falda acquifera.

Prende quindi la parola l'Assessore all'Ambiente della **Provincia di Chieti, Eugenio Caporrella**, il quale precisa che l'ordinanza emanata dalla provincia è un provvedimento dovuto a fronte di un esposto del Comando di polizia provinciale. L'Assessore ribadisce la disponibilità della Provincia a far fronte alle criticità di smaltimento regionali, fermo restando l'esigenza di tutelare l'ambiente e il proprio territorio. La Provincia è in attesa di ulteriori accertamenti tecnici in materia. L'Assessore, avanza quindi le proprie proposte per fronteggiare le criticità del sistema regionale:

- accelerare il passaggio di attribuzione delle competenze in materia di gestione dei rifiuti dall'Autorità d'Ambito alle Province, modificando l'attuale legge regionale;
- condividere con la Regione modalità innovative per la riduzione della produzione dei rifiuti;
- dotarsi di impiantistica innovativa al fine di diminuire i conferimenti in discarica.

Il presidente del **Consorzio Comprensoriale di smaltimento rifiuti di Lanciano, Gianpaufilo Tartaglia**, puntualizza che a seguito dei conferimenti extra ATO, la discarica ha saturato le volumetrie disponibili, andando a ridurre la vita residua (3 anni) prevista dalla convenzione con il gestore della discarica, con possibili conseguenze negative di carattere economico per il Consorzio stesso. Nell'attesa che il Consorzio commissioni l'analisi della caratterizzazione del sito ad un tecnico esterno, si sta valutando la sospensione, in via cautelativa, dei conferimenti extra ATO. A tal fine, si richiede che Provincia e Regione intervengano per chiarire le problematiche di carattere tecnico e che si forniscano certezze sull'ammontare e la tempistica dei fondi FAS.

Il dott. **Franco Gerardini**, precisa che la Regione si rende disponibile a convocare con urgenza un incontro tecnico anche con la Provincia di Chieti e l'ARTA Abruzzo per esaminare le problematiche ambientali del sito che sono da tempo in monitoraggio, come risulta agli atti del Servizio Rifiuti.

Prende quindi la parola il presidente di **Ambiente s.p.a., Massimo Sfamurri**, che condivide il piano operativo proposto dalla Regione e propone che la Regione affronti le criticità dello smaltimento con riunioni separate per ciascuna Provincia. Il Presidente avanza quindi le proprie proposte per fronteggiare le criticità del sistema regionale:

- aggiornare il Piano provinciale di gestione rifiuti, che preveda la realizzazione di un biodigestore nella provincia di Pescara e un impianto per il trattamento dei fanghi;
- evitare che i rifiuti indifferenziati vengano conferiti ad impianti per la produzione di CDR, in assenza di un impianto regionale per lo smaltimento del CDR stesso, al fine di contenere i costi di conferimento;
- prorogare la durata delle autorizzazioni per l'esercizio degli impianti mobili per il trattamento dei rifiuti urbani indifferenziati, al fine di contenere i costi di smaltimento;
- affrontare le problematiche conseguenti all'applicazione delle nuove norme in materia di affidamento del servizio di gestione rifiuti.

Prende quindi la parola il presidente del **Consorzio Comprensoriale di smaltimento rifiuti del Chietino, Di Luzio Concetta**, che si dice allarmata dalle dichiarazioni del presidente del Consorzio di Lanciano di



sospendere i conferimenti extra ATO dal 01.12.2010, ricordando che entrambi i consorzi appartengono allo stesso Ambito territoriale ottimale (ATO). La Presidente ricorda lo sforzo fatto dai comuni aderenti al Consorzio del Chietino per la raccolta differenziata, evidenziando i buoni risultati raggiunti (12 comuni con RD> del 50%) dal proprio territorio. Tuttavia, evidenzia l'eccessiva onerosità del sistema di raccolta e avvio al recupero delle frazioni differenziate, in particolare per la raccolta e il compostaggio dell'organico. La presidente sottolinea che servono interventi programmatici. La Presidente, condividendo le soluzioni proposte dal Servizio Gestione Rifiuti, chiede che la Regione modifichi al più presto la legge regionale attribuendo alle Province le competenze attualmente in capo alle Autorità d'Ambito, e definisca una pianificazione su base provinciale. A tal fine propone che la Regione affronti le problematiche con riunioni separate per ciascuna provincia.

Il dott. **Franco Gerardini**, precisa che i ritardi nell'attuazione della pianificazione regionale sono imputabili spesso alle difficoltà gestionali e finanziarie dei Consorzi, ivi compreso il Consorzio del Chietino che ha perso, purtroppo, un finanziamento regionale (PRTTRA 2006-2008) per la realizzazione di un impianto di compostaggio a F.F. Petri (CH) per gravi problemi connessi alla scelta del sito (zona franosa) dove localizzare l'impianto. Ritardi che hanno avuto come conseguenza la perdita del co-finanziamento regionale e la revoca da parte del competente servizio regionale.

Prende quindi la parola il presidente del **CIRSU s.p.a.**, **Luigi Romagnoli**, che aggiorna i presenti sulla complessa situazione della società, anticipando l'intenzione dei Comuni soci di ricapitalizzare l'ex consorzio e di approvare il piano industriale, la cui attuazione, tuttavia, è subordinata al sostegno da parte della Regione, anche prevedendo dei finanziamenti nel nuovo piano triennale regionale.

Il dott. **Franco Gerardini**, precisa che le proposte di co-finanziamento dovranno essere esaminate dagli organi competenti.

Prende quindi la parola **Mario Crivelli**, di **Ecologica Pescare s.p.a.** che condivide l'impostazione di Ambiente s.p.a. sulla necessità di un soggetto per ATO e sottolinea la necessità e l'urgenza di realizzare sul territorio provinciale l'impiantistica per il compostaggio dell'organico e il trattamento dei fanghi. Precisa inoltre che l'ex consorzio ha perso un finanziamento regionale per la realizzazione dell'impiantistica per i rifiuti. Infine, fa presente che per il completamento del sistema impiantistico regionale sarebbe opportuno prevedere, nel nuovo Piano provinciale, la riapertura della discarica di Cugnoli.

Il dott. **Franco Gerardini**, precisa che la riapertura dei piccoli impianti richiede un approfondimento sotto il profilo tecnico e progettuale per verificarne la convenienza sotto il profilo tecnico ed economico.

Interviene l'Ing. **Carlo Taraschi**, il quale ribadisce che le criticità nella gestione dei rifiuti in Abruzzo sono riconducibili, spesso, a responsabilità di tipo politico più che tecnico. L'Ing. Taraschi afferma inoltre che per far fronte all'emergenza della provincia di Teramo sarebbe opportuno poter utilizzare la discarica di Irgine di Notaresco (TE), i cui titolari hanno già fornito la disponibilità al conferimento dei rifiuti urbani. Servirebbe, a tal fine, un Accordo di programma che definisca anche le modalità e le tariffe di conferimento. L'Ing. Taraschi aggiunge che l'Autorità d'Ambito (AdA) di Teramo intende dotarsi di un Piano industriale per la gestione dei rifiuti, ma che servono le risorse e una modifica alla legge regionale.

Prende quindi la parola il presidente del **COGESA s.r.l.**, **Giuseppe Quaglia**, il quale informa i presenti della disponibilità dell'ex consorzio ad aumentare la potenzialità impiantistica. Tuttavia, ribadisce, la necessità, al fine di minimizzare i flussi da conferire in discarica, di supportare la raccolta differenziata porta a porta, anche con finanziamenti regionali, in quanto il costo di gestione è spesso troppo oneroso per i piccoli comuni.

Prende quindi la parola l'Avv.to **Enrico Mazzarelli**, Segretario generale della presidenza della Giunta regionale, il quale, avendo preso atto delle criticità esistenti nella gestione dei rifiuti urbani nella Regione



Abruzzo, propone la convocazione di riunioni operative per ciascuna provincia che prevedano il coinvolgimento di tutti i soggetti interessati (Regione, Provincia, Consorzi, etc.).

Interviene l'Assessore all'ambiente del **Comune di L'Aquila, Alfredo Moroni**, il quale fa presente che per realizzare il Piano industriale dell'ASM (che prevede la realizzazione di una piattaforma per la raccolta differenziata a L'Aquila, un biodigestore anaerobico e un impianto di trasferimento) serve una ripianificazione su base provinciale e il supporto da parte della Regione, altrimenti si accentueranno le criticità del territorio. Inoltre, pone il problema dell'eccessiva onerosità delle tariffe attuali di smaltimento. Infine, sottolinea la necessità di una riflessione, anche di carattere politico, sulle problematiche connesse allo smaltimento delle macerie.

Prende quindi la parola il direttore di **ACIAM s.p.a., Alberto Torelli**, il quale, ringraziando il Consorzio di Lanciano per la disponibilità fin'ora dimostrata nell'accettare i conferimenti provenienti da comuni non consorziati, si dice preoccupato per le dichiarazioni rese nella riunione dal Consorzio di Lanciano in riferimento al blocco dei conferimenti dal 01.12.2010 e auspica una soluzione in tempi brevi per avere il tempo di organizzare i conferimenti. Inoltre, sottolinea la necessità di superare la frammentazione gestionale, anche in vista della nuova normativa in materia di affidamenti dei servizi pubblici, e di accelerare il passaggio di competenze dall'Autorità d'Ambito (AdA) alle Province.

Interviene l'Assessore all'ambiente della **Provincia di Pescara, Mario Lattanzio**, che auspica una modifica della legge regionale 45/2007, attribuendo alle Province le competenze attualmente in capo alle Autorità d'Ambito (AdA). Inoltre, comunica che è in fase di aggiornamento il Piano provinciale dei rifiuti che prevede: il potenziamento delle raccolte differenziate, al fine di minimizzare i conferimenti in discarica; l'inserimento delle discariche pubbliche; la realizzazione di un impianto per il trattamento dei fanghi. In riferimento alla piattaforma di Alanno, precisa che è in corso di definizione il nuovo piano tariffario provinciale. Infine, auspica che nella definizione del nuovo piano triennale regionale ci siano delle risorse per la Provincia di Pescara.

Interviene l'Assessore all'ambiente della **Provincia di Teramo, Francesco Marconi**, che ringrazia la Regione e il Consorzio di smaltimento di Lanciano per la disponibilità e lo spirito di collaborazione mostrato fino ad oggi nel far fronte all'emergenza rifiuti del teramano. Proprio per scongiurare l'emergenza rifiuti in provincia di Teramo auspica che i conferimenti alla discarica di Cerratina, Lanciano, possano continuare fino almeno ad aprile 2010. Illustra quindi il percorso individuato dalla provincia in materia di gestione rifiuti, come di seguito riportato:

- riattivare il polo tecnologico di Notaresco,
- risolvere i problemi autorizzativi della discarica di Irgine di Notaresco,
- accelerare la realizzazione delle discariche di Atri (Consorzio Piomba fino) e di Notaresco (titolarità passata definitivamente al CIRSU).

Infine, l'Assessore Marconi conclude condividendo le proposte operative illustrate dal dott. Franco Gerardini nel corso della riunione e propone un incontro tra Regione, Provincia e Consorzi per discutere l'operatività delle stesse. Infine, auspica l'inserimento del biodigestore di Teramo nel nuovo piano triennale regionale, al fine di completare il sistema impiantistico provinciale, e preso atto della volontà dell'Autorità d'Ambito di Teramo di dotarsi di un Piano industriale per la gestione dei rifiuti, ricorda che da marzo le Autorità d'ambito decadono dalle relative competenze.

Prende quindi la parola il dirigente del settore Ambiente della **Provincia di L'Aquila, Francesco Bonanni**, il quale ribadisce la necessità di una gestione unitaria dei rifiuti a livello provinciale e di ATO (ambito territoriale ottimale). A tal fine ribadisce la necessità che le competenze attualmente in capo alle Autorità d'Ambito passino in tempi brevi alle province, al fine di poter pianificare meglio il servizio anche in quei comuni che presentano dei ritardi nella gestione dei rifiuti e nell'attivazione della raccolta differenziata. In riferimento alle criticità impiantistiche rilevate nel corso della riunione, precisa la disponibilità della Provincia di L'Aquila a supportare le altre province. In conclusione, avanza alcune perplessità sul rispetto



dei tempi di attuazione del crono programma illustrato dalla Regione, anche in riferimento alle attività da svolgere per la modifica della legge regionale, il passaggio di competenze da Ada a Provincia e l'organizzazione operativa delle Province a seguito di tale delega. Infine, rileva la sovrapposizione di ruoli da parte della provincia come controllore e controllato, a seguito del trasferimento di competenze. Ritiene necessario prorogare la tempistica della DGR n. 513/2010 anche per gli impianti di gestione dei rifiuti della Provincia di L'Aquila permanendo le situazioni di difficoltà.

Interviene quindi **Marco Famoso**, responsabile dell'Ufficio Attività Amministrative del Servizio Gestione Rifiuti della Regione Abruzzo, il quale ribadisce le criticità del sistema di smaltimento regionale e sottolinea anche le criticità strutturali del Servizio regionale, ivi compreso la presenza dell'interim all'assessorato. In riferimento al piano operativo regionale e al cronoprogramma proposto, ribadisce che i ritardi e le criticità accumulate fin'ora sono riconducibili principalmente ai Consorzi, in quanto la Regione ha sempre svolto un ruolo propositivo, anche in riferimento alle numerose direttive e atti programmatici adottati. In riferimento al ruolo dei Consorzi/società, precisa che vengono richiesti ulteriori finanziamenti nel nuovo piano triennale quando gli stessi Consorzi/società hanno già perso alcuni previsti nel precedente piano regionale. Propone quindi uno sforzo condiviso e diffuso per ricompattare il territorio e superare il deficit impiantistico, anche perché le problematiche attuali sono talmente cogenti che possono condizionare gli sviluppi successivi nella gestione dei rifiuti.

In conclusione prende la parola **Enrico Mazzarelli**, segretario generale della presidenza della Giunta regionale, che interviene sulla delicata problematica della gestione dei rifiuti in Abruzzo riferendo che:

- la pianificazione politica condivide le proposte operative illustrate dal Servizio gestione rifiuti;
- la revisione della L.R. 45/07 e s.m.i., in riferimento al passaggio delle competenze dall'Autorità d'ambito alle Province è imminente;
- è necessario, nel medio periodo, conseguire l'autosufficienza dello smaltimento su base regionale, anche prevedendo il recupero energetico dei rifiuti;
- è necessaria, come già ribadito dall'ACIAM s.p.a., una gestione unitaria su base provinciale della gestione dei rifiuti urbani;
- le problematiche operative vanno affrontate singolarmente per ciascuna provincia, fermo restando il ruolo e le responsabilità dei singoli Comuni che partecipano anche nei Consorzi e nelle Autorità d'ambito (vedasi problematica CIRSU s.p.a.);
- la programmazione regionale richiede un'intensa attività, dai contenuti sia tecnici che politici, la cui definizione richiede anche il coinvolgimento della Conferenza Stato - Regioni;
- il completamento dell'impiantistica sul territorio regionale non può basarsi esclusivamente sulle linee di finanziamento regionali e/o comunitarie, serve un impegno da parte degli altri soggetti/operatori del territorio;
- serve uno sforzo congiunto di tutti gli Enti istituzionali e gli operatori (pubblici e privati) per fronteggiare il 2011, anno di criticità, e definire un piano programmatico condiviso per uscire dall'emergenza.

In riferimento alla richiesta di informazioni sulla disponibilità dei fondi FAS, **Enrico Mazzarelli**, precisa che il passaggio delle risorse, da parte della Ragioneria Generale è legato a scelte di politiche internazionali. In ogni caso, quando si renderanno disponibili tali risorse, pari a circa **857 milioni di euro** per la Regione Abruzzo, saranno erogate pro-quota.

Il dott. **Franco Gerardini**, ringrazia tutti per gli interventi e comunica che il SGR si ritiene incaricato, considerato l'alto numero degli interventi e la complessità delle problematiche discusse, di sintetizzare in un verbale gli esiti della riunione. Il verbale sarà conservato agli atti del SGR ed inviato agli intervenuti.

Alle ore 13.30 la riunione ha termine.

IL DIRIGENTE DEL SERVIZIO

Dott. Franco Gerardini

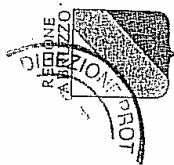


GIUNTA REGIONALE D'ABRUZZO
 DIREZIONE PROTEZIONE CIVILE - AMBIENTE
 Servizio Gestione Rifiuti
 Via Passolanciano, 75 - 65124 Pescara - ☎ 085 7671 Fax 085 7672385



DGR n. 513 del 28/06/2010 - Esame delle attività di smaltimento/trattamento dei rifiuti urbani. Riunione del 24.11. 2010
 Giunta Regionale - v.le Bovio - Pescara

ENTE O AZIENDA	COGNOME NOME	QUALIFICA	RECAPITO	FIRMA
C.O.G.E.S.T.A	SVAGLIA GIUSEPPE	PRESIDENTE	tel. 3284105267 fax e-mail	<i>[Handwritten signature]</i>
DANECO	PANTILÌ GIULIO	DIRETTORE	tel. fax e-mail <i>egi@colapontilep.librco.it</i>	<i>[Handwritten signature]</i>
DANECO	MARSA ENRICO	RESP. IMPIANTI	tel. fax e-mail <i>enrico.marsa@unento.it</i>	<i>[Handwritten signature]</i>
PROVINCIA PESCARA	MARCO LA TIA WILDO	ASSESORE	tel. 085 37241 fax e-mail	<i>[Handwritten signature]</i>
COGESA SML	MARGANI STEFANO	RESP. TECNICO	tel. 0864/204729 fax e-mail <i>smmpoi@comuneecologiacolapontilep.librco.it</i>	<i>[Handwritten signature]</i>
ECOLOGICA PASCANESI SPA	OLIVELLI MARCO	MEMBRO CMA	tel. 338/3511291 fax e-mail <i>ginevra@ecologiacolapontilep.librco.it</i>	<i>[Handwritten signature]</i>
CONSORZIO CONSULENZA S.M. TORNATORE RIFIUTI LANCIANO	FANTINI SANDRO	DIRETTORE GENERALE	tel. 0842 716332 fax e-mail <i>ufficiotecnica@ecst.it</i>	<i>[Handwritten signature]</i>
ART A	DI CRUCE LUCIANA	DIRETTORE	tel. <i>l. di cruce@artacostruzioni.it</i> fax e-mail	<i>[Handwritten signature]</i>
COMUNE DI MAGLIANO MAREMMALE	DI SALVATORE ROSSELLA	PROVINCIALE P.T.C.	tel. 0863-546206 fax 0863-545048 e-mail <i>utc@comune.maremmamagliano.it</i>	<i>[Handwritten signature]</i>



GIUNTA REGIONALE D'ABRUZZO
 DIREZIONE PROTEZIONE CIVILE - AMBIENTE
 Servizio Gestione Rifiuti
 Via Passolanciano, 73 - 65124 Pescara - ☎ 085 7671 Fax 085 7672585

DGR n. 513 del 28/06/2010 - Esame delle attività di smaltimento/trattamento dei rifiuti urbani. Riunione del 24.11.2010
 Giunta Regionale - v.le Bovio - Pescara

ENTE O AZIENDA	COGNOME NOME	QUALIFICA	RECAPITO	FIRMA
SOGIESA S.p.A.	Di Pietro Gianluigi	Presidente	tel. 340 7530284 fax e-mail	[Signature]
AIA	ALBERTO BERARDINO	VICE PRESIDENTE	tel. 334/0163450 fax e-mail beagnolo@ecologjicescmx.it	[Signature]
SOGESA SPA	MARCHETTI GIOVANNI	A.D.	tel. 335 7660260 fax e-mail	[Signature]
ECO CONSUC	TONINO CATINI	AMMINISTRATORE	tel. 335 610 1684 fax 086 1816502 e-mail TONINO@ECCOCONSUZ.IT	[Signature]
CIRSU	SPINA SIMONETTA	DIRETTORE	tel. 547.1848061 fax e-mail	[Signature]
CIRSU	RORE MONOMI LUIGI	PRELIEVE	tel. 3939239023 fax e-mail	[Signature]
PROVINCIA DI PESCARA	HIANTE NOTO SIMONNA	RESP. ORA	tel. 085-48698228 fax e-mail	[Signature]
ASM SpA	FABIANI LUIGI	PRESIDENTE	tel. 0862-445901 fax e-mail firmadent@esmaq.it	[Signature]
CESCOP/ECOLAB	CONTESSA CA PASSI V.	PRESIDENTE	tel. 0863.497191 fax e-mail gmc@contes@tin.it	[Signature]



GIUNTA REGIONALE D'ABRUZZO
 DIREZIONE PROTEZIONE CIVILE - AMBIENTE
 Servizio Gestione Rifiuti
 Via Passolanciano, 75 - 65124 Pescara - ☎ 085 7671 Fax 085 7672585



DGR n. 513 del 28/06/2010 - Esame delle attività di smaltimento/trattamento dei rifiuti urbani. Riunione del 24.11.2010
 Giunta Regionale - v.le Bovio - Pescara

ENTE O AZIENDA	COGNOME NOME	QUALIFICA	RECAPITO	FIRMA
COMUNE di CIVITA VALVILLATA	CARLONI ELISA BEVA	DIR. AREA TECNICA	tel. 0861 811825 fax e-mail	<i>[Signature]</i>
CONSORZIO COTR DEL CHIETINO	ROCCO COCCAGLIA	COTR. PON. CIDA	tel. 338 63 60573 fax e-mail	<i>[Signature]</i>
COMUNE di TERAMO	RUSCITTA ERMANNO	PRES. CIDA	tel. 329 24 22 633 fax e-mail: civota.ambiente@interfree.it	<i>[Signature]</i>
COMUNE di TERAMO	CECI DIEGO PALMISI	RESP. TECNICO	tel. 329 4113117 fax 0861 254096 e-mail	<i>[Signature]</i>
CIVITA	SANMARTINO LUIGI	DIG.	tel. 328.8109970 fax e-mail: INFO@CIVETA.IT	<i>[Signature]</i>
PROVINCIA di AQUILA	TIGERIO GIUSEPPE	DIR. AMBIENTE	tel. fax e-mail	<i>[Signature]</i>
U	BONANNI EDUARDO	DIR	tel. fax e-mail: francesco.bonanni@provincia.aquila.it	<i>[Signature]</i>
U	STANINI MARTA	RESPON. TECN. DIR. DIR.	tel. fax e-mail: marta.stanini@provincia.aquila.it	<i>[Signature]</i>
CONSORZIO COMP. DEL CHIETINO	DI LUZIO CONCETTA	PRESIDENTE	tel. 328.0766346 fax e-mail	<i>[Signature]</i>



GIUNTA REGIONALE D'ABRUZZO
 DIREZIONE PROTEZIONE CIVILE - AMBIENTE

Servizio Gestione Rifiuti
 Via Passolunigiano, 15 - 65124 Pescara - ☎ 085 7671 Fax 085 7672585

DGR n. 513 del 28/06/2010 - Esame delle attività di smaltimento/trattamento dei rifiuti urbani. Riunione del 24.11.2010
 Giunta Regionale - v.le Bovio - Pescara


ENTE O AZIENDA	COGNOME NOME	QUALIFICA	RECAPITO	FIRMA
POLISENNE SPA	CECCO GABRIELE	ALBERTO PRESIDENTE	tel. 081/22909 fax e-mail POLISENNE@polisenne.it	
SEGEN SPA	VALENTINO BISSONI	INGEGNERE	tel. 085/379031 fax e-mail	
FRANCIA BIOLOGICI	ASSASSO ANDREA		tel. 0871/408408 fax e-mail	
ARTA	AMIANI GIOVANNA	Tecnico	tel. fax e-mail g.amiani@arta.abruzzo.it	
COMUNE	ROSATI NICOLA	ASS.	tel. 085/8572132 fax e-mail	
LIBPROF	TORRESANI CARLO	ING.	tel. 340 7277931 fax e-mail CARLO.TORRESANI@libprof.it	
PROV. TERAMO	VALENTE VALENTINO	ING.	tel. 329-2608911 fax e-mail a.valente@provincia.teramo.it	
			tel. fax e-mail	
			tel. fax e-mail	



GIUNTA REGIONALE D'ABRUZZO
 DIREZIONE PROTEZIONE CIVILE - AMBIENTE
 Servizio Gestione Rifiuti
 Via Passolaniano, 75 - 65124 Pescara - ☎ 085 7671 Fax 085 7672583

DGR n. 513 del 28/06/2010 - Esame delle attività di smaltimento/trattamento dei rifiuti urbani. Riunione del 24.11. 2010
 Giunta Regionale - v.le Bovio - Pescara

ENTE O AZIENDA	COGNOME NOME	QUALIFICA	RECAPITO	FIRMA
PROV. TERAMO	MARENGHI FRANCESCO	ASS. AMBIENTE	tel. 366 680744 fax e-mail n. wazzoni@provincia.teramo.it	
Comune Pescara Fiume	Limbrone NICOLA	DIR. M. A.	tel. fax e-mail	
CONSORZIO PIOMBATA-FINO	FRATTURIA NICOLA	DIR. T. TECNICO	tel. 0872-720501 - 3282940107 fax 0872-44499 e-mail nicofrattura@gmail.com	
PROVINCIA PESCARA	NICOLA SAMATE	UFF. AMBIENTE	tel. fax e-mail	
PROVINCIA DI PESCARA	ANTONACCI SOMIA	" "	tel. fax e-mail	
TECNOLOGIE AMBIENTE	RINDOLFI PASQUALE	RAPPRES.	tel. 335 71 63 584 fax e-mail lina.6iolini@iol.it	
Ambrosiana Pescara	MARINO FRANCESCO	Produttore	tel. fax e-mail il solito	
PROVINCIA DI PESCARA	CAPONEA EUGENIO	ASS. AMBIENTE	tel. fax e-mail	
			tel. fax e-mail	



28-LUG-2010 09:15 Da: ECO COMPOST

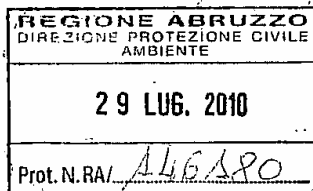

0863497191

R:0071 585978

P.1

**ECO-COMPOST MARSICA S.r.l.**

Strada 46 Loc. Borgo Incile
67051 Avezzano Tel-Fax 0863-497191
P.IVA.01613200664



Regione Abruzzo
Via Pussolanciano
Settore Gestione rifiuti

ARFA Dip. Prov. le
Via Nizza

ATTIVA S.p.A.
Via Ralab, 110
65118 PESCARA (PE)

MANFINI S.r.l.
Via Molino Canosa
66100 Chieti Scalo (CH)

Oggetto: Fermo impianto per motivi tecnici straordinari.

Con la presente si comunica che per motivi tecnici, dovuti alla necessità di effettuare interventi urgenti di manutenzione straordinaria su alcuni macchinari dell'impianto, non potranno essere ricevuti i consueti conferimenti dell'organico.

Pertanto in base ad una stima degli interventi di riparazione previsti si ritiene che l'attività di conferimento potrà riprendere il giorno 02 agosto 2010.

Scusandoci per il disagio causato porgiamo cordiali saluti.

Avezzano 28/07/2010

ECOCOMPOST MARSICA SRL
Direttore Tecnico
Ing. Antonio Campisi

GIUNTA REGIONALE D'ABRUZZO
Direzione Protezione Civile - Ambiente
Servizio Gestione Rifiuti

La presente copia, composta di n. 1
fascia è conforme all'originale esistente presso
questo Servizio.

Pescara, li 3.12.2010

IL FUNZIONARIO
Ci



MANTINI srl

Via Molino Canosa, snc - 66100 CHIETI SCALO (CH)
 Tel. 0871.58591 - Fax 0871.585978 - 0871.555935
 www.mantini.it - email: info@mantini.it
 P. IVA/C.F. 01631900691 - Iscr. Trib. Chieti n° 5137 - C.C.A.A. Chieti n° 100532

Spett.le
 Regione Abruzzo
 Settore Territorio Ambiente
 Dott. Franco Gerardini
 Via Passolanciano
 Pescara

Regione Abruzzo
 Direzione Protezione Civile - Ambiente
29 LUG. 2010
 VISTO D'ARREVO
 Serv./Resp.le Proc.to (F)

Zec

REGIONE ABRUZZO
 DIREZIONE PROTEZIONE CIVILE - AMBIENTE
 - 2 AGO. 2010
 Prot. N. *147489*

Spett.le
 Comune di:

- Cepagatti
- Cugnoli
- Lettomanoppello
- Manoppello
- Nocciano
- Popoli
- Rosciano
- Scafa
- Torre de Passeri

Chieti, 28/07/2010

Prot. n°1566/10 EDP/as

Oggetto : Comunicazione Urgente / Blocco temporaneo impianto compostaggio

si invia la seguente comunicazione per comunicare l'impossibilita ad eseguire fino al 2 agosto (salvo nuove comunicazioni) la raccolta dei rifiuti organici prodotti nel Vostro territorio comunale .

La presente nota viene inviata anche alla Regione Abruzzo Settore Ambiente per tutte quelle iniziative possibili e consentite al fine di poter dare soluzione a quanto segnalatoci.

Si rimane in attesa di Vostre specifiche comunicazioni in merito .

Si allega :
 Mail inviata al Vs. Ente
 Comunicazione ricevuta dalla Società EcoCompost

Mantini srl

Pagina 1 di 1

**Franco Gerardini****Da:** infopam [infopam@mantinisrl.it]**Inviato:** mercoledì 28 luglio 2010 15.04**A:** Franco Gerardini; manoppeloservizi@tiscali.it; husky.labrador@tiscali.it; vincenzo.palumbo@fameccanica.com; franco.ciota@comune.villaceliera.pe.it; finaze@comune.nocciano.pe.it; servizio5@comunecepagatti.it; lavoripubblici@comunedirosciano.it; lavoripubblici@comunecepagatti.it; tecnicotorre@libero.it; vicesindaco@comune.torredepasseri.pe.it; comune.cugnoli@tiscali.it; paolo blasoli; urbanistica@comunedirosciano.it; Comune di Scafa Uff. Urbanistica; Giovanni Galli Comune di POPOLI**Cc:** Giuseppe Mantini; Paola Cavallo**Oggetto:** I: eco compost marsica**Allegati:** ECO_COMPOST MARSICA.pdf

Si inoltra la seguente comunicazione per comunicare l'impossibilità ad eseguire fino al 2 agosto (salvo nuove comunicazioni) la raccolta dei rifiuti organici prodotti nel Vostro territorio comunale .

La presente nota viene inviata anche alla Regione Abruzzo Settore Ambiente per tutte quelle iniziative possibili e consentite al fine di poter dare soluzione a quanto segnalatoci. Si rimane in attesa di Vostre specifiche comunicazioni in merito .
Mantini srl

30/07/2010

28-LUG-2010 09:15 Da:ECO COMPOST

0863497191

A:0871 585978

P.1

**ECO-COMPOST MARSICA s.r.l.**

Strada 46 Loc. Borgo Incile
67051 Avezzano Tel-Fax 0863-497191
P.IVA.01613200664

Regione Abruzzo
Via Passolanciano
Settore Gestione rifiuti

ARTA Dip.Prov.le
Via Nizza

ATTIVA S.p.A.
Via Rajale, 110
65118 PESCARA (PE)

MANTINI S.r.l.
Via Molino Canosa
66100 Chieti Scalo(CH)

Oggetto: Fermo impianto per motivi tecnici straordinari.

Con la presente si comunica che per motivi tecnici, dovuti alla necessità di effettuare interventi urgenti di manutenzione straordinaria su alcuni macchinari dell'impianto, non potranno essere ricevuti i consueti conferimenti dell'organico. Pertanto in base ad una stima degli interventi di riparazione previsti si ritiene che l'attività di conferimento potrà riprendere il giorno 02 agosto 2010.

Scusandoci per il disagio causato porgiamo cordiali saluti.

Avezzano 28/07/2010

ECOCOMPOST MARSICA SRL
Direttore Tecnico
Ing. Antonio Zuppi

GIUNTA REGIONALE D'ABRUZZO
Direzione Protezione Civile - Ambiente
Servizio Gestione Rifiuti

La presente copia, composta di n.3.....
facciate è conforme all'originale esistente presso
questo Servizio.

Pescara, li 11.12.2010

IL FUNZIONARIO

CM



MANTINI srl

Via Violino Canosa, snc - 66100 CHIETI SCAIO (CH)
 Tel. 0871.58591 - Fax 0871.585978 - 0871.585935
 www.mantini.it • e-mail: info@mantini.it
 P. IVA/CF 01631900691 - Iscritt. Trib. Chieti n° 6137 - CCIAA Chieti n° 100582

Regione Abruzzo
 Direzione Protezione Civile - Ambiente
05 AGO. 2010
VISTO D'ARRIVO
 Serv./Resp.le Proc.to.....

REGIONE ABRUZZO
 DIREZIONE PROTEZIONE CIVILE - AMBIENTE
 - 6 AGO. 2010
 Prot. N. 148720
 Ric. CARTA CEO

Ai Sindaci dei Comuni di

- Cepagatti
- Lettomanoppello
- Manoppello
- Scafa
- Rosciano
- Nocciano
- Torre De Passeri
- Cugnoli
- Popoli

E p. c. Alla Regione Abruzzo
 Assessore Regionale
 Dott.ssa Daniela Stati
 Al Dirigente Regione Abruzzo
 Settore Ambiente
 Via PassoLanciano
 Pescara

E p. c. All'Assessore Ambiente
 Provincia di Pescara
 Piazza Italia
 Pescara

Prot. n.1594 /10 EDP/as
 Chieti 30 luglio 2010
 Oggetto : Conferimento Rifiuti Differenziati Organici

Si comunica che a seguito della chiusura temporanea dell'impianto EcoCompost le iniziative intraprese dalla scrivente non hanno avuto alcun riscontro positivo in relazione alla possibilità di conferire i Vs. rifiuti organici presso l'impianto Aciam di Aielli nonostante le rassicurazioni verbali ricevute dall'azienda stessa.



MANTINI srl

Via Melino Conosa, snc - 66100 CHIETI SCALO (CH)
 Tel. 0871.58591 - Fax 0871.585978 - 0871.585935
 www.mantinisrl.it • e-mail: info@mantinisrl.it
 P.IVA/CF 01631900591 - Iscriz. Trib. Chieti n° 6137 - C.CIAA Chieti n° 100582

Tempestivamente a seguito del fattivo intervento del Dirigente della Regione Abruzzo Dott. F. Gerardini è stata data facoltà alle Vs amministrazioni di conferire i rifiuti di cui sopra, per un periodo di tre giorni presso l'impianto Ci Ve Ta di Cupello, in attesa della riattivazione dell'impianto EcoCompost di Avezzano.

Onde evitare possibili e future situazioni simili, che potrebbero determinare problemi igienico - sanitari nei territori dei Comuni in indirizzo, *ed al fine di non essere da ostacolo a dinamiche imprenditoriali e strumentali a noi incomprensibili, seppur in presenza di un impianto gestito da azienda a maggioranza pubblica e finanziato con fondi regionali DOCUP per circa € 2.800.000,00*, Vi invitiamo a ricercare direttamente un impianto con cui convenzionarvi appunto per il conferimento dei Vostri rifiuti organici.

Sono a disposizione delle persone in indirizzo le documentazioni relative alle numerose richieste fatte negli ultimi sei mesi all'impianto Aciam per superare le varie emergenze, tutte prive di riscontro alcuno.

Di contro nelle diverse emergenze verificatesi è stato invece consentito e dato l'accesso ad altre amministrazioni locali della Provincia di Pescara e/o Aziende del pescarese senza alcun problema.

Non comprendendo tale diversità comportamentale ovvero tale discrezionalità da parte dell'impianto Aciam nei confronti delle Vs. amministrazioni comunali rispetto ad altre, riteniamo sia corretto ed opportuno un Vs. convenzionamento diretto, che ci auguriamo avvenga in tempi rapidissimi, per le diverse motivazioni suindicate.

Di quanto sopra era nostro dovere renderVi informati per tutte le Vs. valutazioni, considerazioni, riflessioni ed iniziative che riterrete opportuno intraprendere.

GIUNTA REGIONALE D'ABRUZZO
 Direzione Protezione Civile - Ambiente
 Servizio Gestione Rifiuti

La presente copia, composta di n.
 è conforme all'originale esistente presso
 il Servizio.

7.12.2010

IL FUNZIONARIO
 Cn



0871585035 P. 01

MANTINI s.r.l.

VIA PASOLANCIANO, 10 - 66013 PESCARA (PES) - ITALIA
 Tel. 0871 585035 - Fax 0871 585036 - Email: info@mantini.it
 www.mantini.it - P.IVA 02010000661

REGIONE ABRUZZO
 Direzione Protezione Civile - Ambiente
 27 SET. 2010
 VISTO D'UFFICIO
 Spett.le Pref. di Pescara

REGIONE ABRUZZO
 DIREZIONE PROTEZIONE CIVILE
 AMBIENTE
 28 SET. 2010
 Prot. N. RA/ 101093

Spett.le Regione Abruzzo
 Settore Ambiente
 Via Passolanciano
 Pescara

Spett.le Provincia di Pescara
 Settore Ambiente
 Via Passolanciano

E p. c.
 S.E. IL PREFETTO
 PREFETTURA DI PESCARA

- Ai Comuni di
- Lettomanoppello
 - Popoli
 - Manoppello
- Torre De Passeri
 - Cugnoli
 - Cepagatti
 - Nocciano
 - Rosciano
 - Scafa

Chieti 25 settembre 2010
 Oggetto : Chiusura temporanea impianto EcoCompost
 Si allega comunicazione ricevuta da Impianto EcoCompost.



MANTINI srl
 Via A. Moro, 10 - 66040 S. GIOVANNI S. SCALO (PE)
 Tel. 085/41.55.991 - Fax 085/41.55.992 - 085/41.55.993
 e-mail: mantini@mantini.it - www.mantini.it
 P. IVA n. 01564120694 - C. C. n. 01564120694 - C. A. n. 01564120694

Vogliate indicarci dove conferire i Vs rifiuti organici a partire da Lunedì p.v. anche alla luce delle diverse e copiose precedenti nostre comunicazioni sul problema .

In assenza di tale indicazione la scrivente non sarà in grado di poter escuire i servizi assegnati.

LA PRESENTE COMUNICAZIONE VIENE INVIATA ANCHE AL SETTORE AMBIENTE DELLA REGIONE ABRUZZO E DELLA PROVINCIA DI PESCARA PER DOVUTA ED OPPORTUNA CONOSCENZA. E PER QUANTO DI LORO EVENTUALE COMPETENZA


Si rimane in attesa di Vs. cortese ed urgente riscontro.

Segue comunicazione a mezzo fax ed A/R

Mantini srl

GIUNTA REGIONALE D'ABRUZZO
 Direzione Protezione Civile - 1121/1000
 Servizio Gestione Rifiuti

La presente copia, composta da 2
 fasciole è conforme all'originale depositato presso
 questo Servizio.
 Pescara, il 1.12.2010
 Il FUNZIONARIO
 CA




MANTINI SRL



MANTINI s.r.l.

Via Angino Curcio, 566 - 66100 CHIETI (CH)
 Tel. 0871.58521 - Fax 0871.58528 - 0871.58525
 www.mantini.it - email: info@mantini.it
 P.IVA 030150102021 - Is. 2. Imp. Chieti di 5137 - C.C.I.A.A. Chieti n° 100392



Gio' prot. al n. RA/181362
 del 28.09.2010
 ✕

- Ai Comuni di
- CEPAGATI
- LETTOMANOPIELLO
- SCAFA
- ROSCIANO
- MANOPPELLO
- ROSCIANO
- MANOPPELLO
- NOCCIANO
- TORRE DE PASSERI
- CUGNOLI
- POPOLI

E p.c. REGIONE ABRUZZO
 Settore Ambiente



Chieti 29 settembre 2010

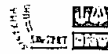
Oggetto : Rifiuti Organici

Facendo seguito alle nostre precedenti note tutte ancora prive di riscontro operativo da parte delle amministrazioni in indirizzo , siamo a sollecitare di nuovo Vostre disposizioni circa l'indicazione dell'impianto cui conferire i Vostri rifiuti organici .



MANTINI SRL

AR 743



MANTINI SRL
Tel. 0871 950011 - Fax 0871 950012
www.mantini.it - e-mail: info@mantini.it
P.IVA 01649300691 - Sede: Via Chiaro 6107 - 66044 Frosolone (Ch) - Tel. 0871 950011

Al riguardo si allega nostra comunicazione a mezzo mail ed a mezzo fax effettuata nella giornata di ieri alla Regione Abruzzo ed ai Comuni in elenco .

Si precisa che ogni richiesta di soluzione al problema di che trattasi dev'essere girata ed inviata alle istituzioni preposte ovvero agli impianti specifici , non avendo la scrivente alcun titolo ad interloquire con gli enti locali preposti per problematiche pubbliche.

Le nostre iniziative sono solo ed esclusivamente il frutto di una nostra fattiva collaborazione come è nello spirito aziendale nei rapporti con le amministrazioni per conto delle quali svolgiamo servizi di igiene urbana .

Si rimane in attesa di Vostre comunicazioni in merito.

MANTINI SRL

29. SET. 2010 10:02


MANTINI SRL

N. 749 F. 3
Pagina 1 di 1**Alessia Sacchini**

Da: infopam
Inviato: martedì 26 settembre 2010 14.42
A: 'franco.gerardini@regioneabruzzo.it'
Cc: 'vincenzo.palumbo@fameccanica.com'; 'tecnicotorre@libero.it'; 'comune.cugnoli@tiscali.it';
'segr.lettomanoppello@libero.it'; 'manoppelloseguizi@tiscali.it';
'urbanistica@comunedirosciano.it'; 'urbanistica@comune.scafa.pe.it';
'g.galli@comune.popoli.pe.it'
Oggetto: CONFERIMENTI ORGANICO

Si richiede, anche al fine della non interruzione di un pubblico servizio e verificate le disponibilità di altri impianti di compostaggio autorizzati nella Regione Abruzzo, di poter conferire presso il complesso impiantistico Civeta, per un quantitativo pari a ca. 300q/settimanae sino al 31/12/2010 parte della FORSU prodotta da alcuni comuni della Provincia di Pescara (Cepagatti, Cugnoli, Lettomanoppello, Manoppello, Nocciano, Popoli, Rosciano, Scafa, e Torre De Passeri), per i quali la scrivente gestisce in convenzione i servizi trasporto e a mezzo messa in riserva presso i ns. impianti, precedentemente conferiti presso l'impianto ECO COMPOST MARSICA Srl , ubicato in loc. Borgo Incile del Comune di Avezzano momentaneamente non in esercizio a causa di fermo tecnico.

Cordialmente, si saluta.



MANTINI SRL

28/09/2010

GIUNTA REGIONALE ABRUZZO
Dipartimento Protezione Civile

Il 3.....
di questo
Pescara, li 7.12.2010


IL FUNZIONARIO

0

29. NOV. 2010 12:28

MANTINI SRL

19.044 1.1



Ennio Di Persio

Da:

Inviato:

A:

Ennio Di Persio per conto di indirizzoinfopam

lunedì 29 novembre 2010 10.34

indirizzoinfopam; 'franco.gerardini@regione.abruzzo.it'; 'g.galli@comune.popoli.pe.it'; 'finanze@comune.nocciano.pe.it'; 'tecnicotorre@libero.it'; 'paolo.blasioli'; 'segr.lettomanoppello@libero.it'; 'manoppeloservizi@tiscali.it'; 'husky.labrador@tiscali.it'; 'comune.cugni@tiscali.it'; 'servizio5@comunecepagatti.it'; 'protocollo@comune.scafa.pe.it'; 'urbanistica@comunediroschiano.it'; 'Luigi Sammartino - C.I.V.E.T.A.'

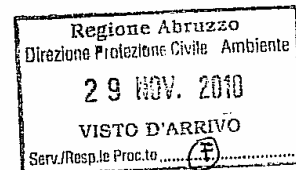
Cc:

Oggetto:

Paula Cavallo

R: CONFERIMENTI PRESSO IMPIANTO CIVETA

- A TUTTI I COMUNI IN INDIRIZZO
- AL SETTORE AMBIENTE REGIONE ABRUZZO
- ALLA PREFETTURA DI PESCARA

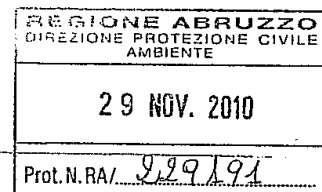


Si conferma che non avendo ricevuto alcuna Vostra comunicazione (COME DA NOSTRA RICHIESTA DEL 23 NOVEMBRE U.S.) circa l'indicazione presso quale impianto conferire i Vostri rifiuti organici il servizio a partire da domani non potrà essere garantito .

Peraltro dal Consorzio Ci Ve Ta non arrivano comunicazioni formali tali da poter capire le dinamiche in atto !!

MANTINI SRL

Ennio Di Persio



Da: Ennio Di Persio Per conto di indirizzoinfopam

Inviato: martedì 23 novembre 2010 8.50

A: 'franco.gerardini@regione.abruzzo.it'; 'g.galli@comune.popoli.pe.it'; 'finanze@comune.nocciano.pe.it'; 'tecnicotorre@libero.it'; 'paolo.blasioli'; 'segr.lettomanoppello@libero.it'; 'manoppeloservizi@tiscali.it'; 'husky.labrador@tiscali.it'; 'comune.cugni@tiscali.it'; 'servizio5@comunecepagatti.it'; 'protocollo@comune.scafa.pe.it'; 'urbanistica@comunediroschiano.it'

Oggetto: CONFERIMENTI PRESSO IMPIANTO CIVETA

Alle Amministrazioni in indirizzo

Alla Regione Abruzzo

Alla Prefettura di Pescara

Si allega nota della Regione avente ad oggetto il conferimento presso l'impianto Ci Ve Ta fino al 31.12.2010 per Vostra completezza di documentazione . Ad oggi tali quantitativi non sono stati garantiti dal Consorzio stesso.

29. NOV. 2010 12:28

MANTINI SRL

Nr. 944 11/2

Si ribadisce la nostra mail di ieri e si rinnova l'invito alle amministrazioni in indirizzo di comunicare alla scrivente l'impianto presso cui conferire i rifiuti organici a partire dalla raccolta di Lunedì 29 novembre 2010.

MANTINI SRL

Enio Di Persio

Enio Di Persio Per conto di indirizzo in fopam

Inviato: lunedì 22 novembre 2010 18:08

A: 'franco.gerardini@regione.abruzzo.it'; 'Luigi Sammartino - C.I.V.E.T.A.'; 'g.galli@comune.popoli.pe.it'; 'finanze@comune.nocciano.pe.it'; 'tecnicotorre@libero.it'; 'paolo blasoli'; 'segr.lettomanoppello@libero.it'; 'manoppeloservizi@tiscali.it'; 'husky.labrador@tiscali.it'; 'comune.cugnoli@tiscali.it'; 'servizio5@comunecepagatti.it'; 'protocollo@comune.scafa.pe.it'; 'urbanistica@comunedirosciano.it'

Oggetto:

Si comunica che per motivi non dipendenti dalla nostra volontà potremo garantire il conferimento dei rifiuti i fino al prossimo 27 novembre p.v. . Da tale data vogliate comunicarci presso quale impianto conferire i Vs rifiuti organici.

MANTINI SRL

Enio Di Persio

GIUNTA REGIONALE D'ABRUZZO
Direzione Protezione Civile - Ambiente
Servizio Gestione Rifiuti

La presente copia, composta di n. 2
facciate è conforme all'originale esistente presso
questo Servizio.

Pescara, li 7.10.2010


IL FUNZIONARIO

C



CONSORZIO COMPRESORIALE DEL CHIETINO
PER LO SMALTIMENTO DEI RIFIUTI SOLIDI URBANI
Sede: Comune di Fara Filiorum Petri

Viale Europa, 1 - Cap. 66010 - ☎ e 📠 0871/70521 - e-mail: consorziochietinorsu@virgilio.it - Cod. Fis. 01500000871



Prot. n **863**

Fara Filiorum Petri, li 29/10/2010

Anticipata via fax
Raccomandata A/R

* Nota già protocollata in
data 02-11-2010 con n°
prot. RA/204944
/

Spett.le Regione Abruzzo
Servizio Gestione Rifiuti
Via Passolanciano, 75
65124 - Pescara
Fax: 085 7676585

E p.c. Consorzio Intercomunale CIVETA
C.da Valle Cena, 1
66051 - Cupello (CH)
Fax: 0873 318335

OGGETTO: SITUAZIONE SOGESA SPA.
RICHIESTA AUTORIZZAZIONE AL CONFERIMENTO PRESSO L'IMPIANTO
C.I.V.E.T.A. DI CUPELLO

Il sottoscritto Michele Di Vito, Direttore Generale e Legale Rappresentante del Consorzio Comprensoriale del Chietino per lo Smaltimento dei RR.SS.UU., in riferimento all'oggetto e premesso che:

- le note difficoltà gestionali in cui verte il Sogesa Spa, non ancora formalizzate ma delle quali il sottoscritto è venuto a conoscenza attraverso la Soc. "Consac s.r.l.", gestore dei servizi di igiene urbana nei comuni del Consorzio Comprensoriale del Chietino e conferitore giornaliero dei rifiuti in detto impianto, e probabilmente, tale situazione porterà nei prossimi giorni ad un fermo impianto temporaneo o addirittura ad una chiusura dello stesso;
- il verificarsi di tale situazione impossibiliterà la corretta gestione dei servizi di raccolta domiciliare della frazione organica dei rifiuti e dei quantitativi raccolti, soprattutto in considerazione del sistema di raccolta domiciliare integrato attivo su tutti i comuni ricadenti nel Consorzio

CHIEDE

nell'interesse della popolazione interessata, al fine di scongiurare il manifestarsi di situazioni pericolose dal punto di vista igienico sanitario e il ripetersi dell'emergenza affrontata con enormi difficoltà nell'aprile scorso, di autorizzare il conferimento dei rifiuti organici presso il C.I.V.E.T.A., che ha mostrato la sua ampia disponibilità.

In attesa di un urgente riscontro in merito porgiamo cordiali saluti.

FARA FILIORUM PETRI
F. PETRI
CHIETINO
IL DIRETTORE GENERALE
Michele Di Vito

GIUNTA REGIONALE D'ABRUZZO
Dipartimento Protezione Civile
Servizio Gestione

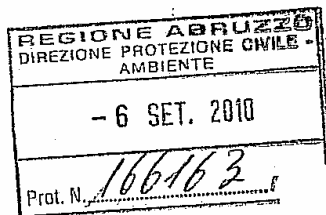
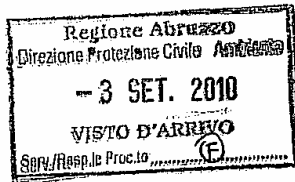
La presente copia, certificata
fidejussoria è conforme al documento originale depositato presso
questo Servizio.

Pescara, il 12.09.2010

CAPOFILA
C



DGE 884-10
MDB/kt



Pescara, 2 settembre 2010

Prot. n° 1661 .10

Egregio Signore
Dott. Franco Gerardini
Dirigente Servizio Gestione Rifiuti
Regione Abruzzo
Via Passolanciano, 75
65124 Pescara
fax al n° 085 7672 585

Egregio Signore
Dott. Giuseppe Pompili
Direttore Osservatorio Rifiuti
Provincia di Pescara
Via Passolanciano, 75
65124 Pescara
fax al n° 085 2949 82 67

e p.c. Egregio Signore
Avv. Luigi Albore Mascia
Sindaco della Città di Pescara
Comune di Pescara
fax al n° 085 4211400

Gentile Signora
Isabella Del Trecco
Assessore alle Politiche Ambientali
e Mobilità
Comune di Pescara
fax al n° 085 4283535

Via fax

Oggetto: Conferimento frazione organica da raccolta differenziata del Comune di Pescara.

Come anticipato per le vie brevi, l'impianto Ecocompost Marsica S.r.l.- presso il quale la Scrivente Società conferisce la frazione organica proveniente dalla raccolta differenziata (porta a porta, di prossimità, utenze commerciali) effettuata nel Comune di Pescara - ha comunicato in data odierna, con nota che si allega in copia, che per motivi tecnici non potrà accettare conferimenti dal giorno 3 settembre e indicativamente fino al 20 settembre p.v..

La Scrivente Società ha già provveduto a contattare gli altri impianti presenti in regione ed in particolare:

- l'impianto gestito dalla Società Aciam S.p.A. presso Aielli, che ha dato la propria disponibilità ad accettare la frazione organica per un quantitativo ridotto (massimo due carichi) per problemi di capienza dell'impianto stesso.

ATTIVA S.p.A. con Unico Socio - Direzione e Coordinamento del Comune di Pescara
Sede Legale: P.zza Italia, 1 - 65121 Pescara
Sedi Operative: Via Fiora s.n.c. - 65128 Pescara; Via Raiale 118/a (Mattatoio) - 65128 Pescara
Sede Amministrativa Via Raiale 187 - 65128 Pescara Tel. 085.4314336 - Tel 085 4308284
Fax 085.43.11.485 e-mail: servizioclienti@attiva-spa.it numero verde 800624622
Capitale Sociale € 4.252.000 i.v. - REA 113188, CC.I.A.A. P.I. e C.F. 01588170686

1/2



- l'impianto gestito dal Consorzio Cirsu S.p.A. presso Notaresco, che, in maniera analoga, si è reso disponibile ad accettare due carichi alla settimana.
- Considerato che:
- nel Comune di Pescara, vengono raccolte circa 20 tonnellate/giorno di frazione organica;
 - non è possibile sospendere il servizio di raccolta (le conseguenze sarebbero devastanti);
 - non è possibile, per la Scrivente Società, stoccare il materiale raccolto né tantomeno conferirlo, anche solo temporaneamente, in discarica
- con la presente siamo a richiedere che venga indicato **urgentemente** un diverso impianto di destinazione presso il quale poter conferire se non tutto il materiale raccolto, almeno la parte residuale (80 tonnellate/settimana).

In attesa di un vostro sollecito riscontro, si porgono distinti saluti.

Il Direttore Generale
Ing. Massimo DEL BLANCO

GIUNTA REGIONALE D'ABRUZZO
Direzione Protezione Civile - Ambiente
Servizio Gestione Rifiuti

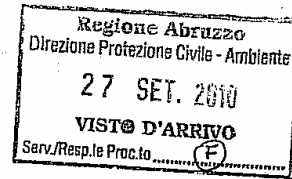
La presente nota, numero di r.f.n. 2
facciate è contenente il materiale esistente presso
questo Servizio.

Pescara, li 7.12.2010

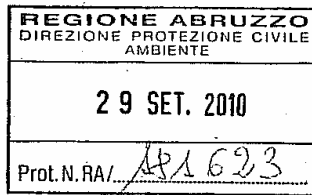
IL FUNZIONARIO

ATTIVA S.p.A. con Unico Socio - Direzione e Coordinamento del Comune di Pescara
Sede Legale: P.zza Italia, 1 - 65121 Pescara
Sedi Operative: Via Fiara s.n.c. - 65128 Pescara; Via Raiale 118/a (Mattatoio) - 65128 Pescara
Sede Amministrativa Via Raiale 187 - 65128 Pescara Tel. 085.4314336 - Tel 085 4308284
Fax 085.43.11.485 e-mail: servizioclienti@attiva-spa.it numero verde 800624622
Capitale Sociale € 4.252.000 i.v. - REA 113188, C.C.I.A.A. P.I. e C.F. 01588170686

2/2



DGE 966-10
MDB/rt



Pescara, 27 settembre 2010
Prot. n° 18423 / 10

Egregio Signore
Dott. Franco Gerardini
Dirigente Servizio Gestione Rifiuti
Regione Abruzzo
Via Passolanciano, 75
65124 Pescara

COMUNITA REGIONALE D'ABRUZZO
Direzione Protezione Civile - Ambiente
Servizio Gestione Rifiuti

La presente è inviata in n. 1
fascicolo a carico del cliente esistente presso
questo Servizio.

Pescara, il 7.12.2010
IL FUNZIONARIO

CU

e p.c. Egregio Signore
Avv. Luigi Albore Mascia
Sindaco della Città di Pescara
fax al n° 085 4211600

Gentile Signora
Isabella Del Trecco
Assessore alle Politiche Ambientali e Mobilità
Comune di Pescara
fax al n° 085 4233535

Via fax

Oggetto: Conferimento frazione organica da raccolta differenziata del Comune di Pescara.

Con riferimento all'oggetto, siamo a comunicare che l'impianto Ecompost Marsica S.r.l. ha inviato in data 25 settembre u.s., una nota - che si allega in copia - per informare che l'impianto dovrà nuovamente sospendere le proprie attività dalla data odierna fino alla data indicativa del 4 ottobre p.v..

La Scrivente Società ha già provveduto a contattare gli altri impianti presenti in regione ed in particolare:

- l'impianto gestito dalla Società Aciam S.p.A. presso Aielli, che a causa di interventi di manutenzione non può accettare ulteriori quantitativi in ingresso;
- l'impianto gestito dal Consorzio Cirsu S.p.A. sito in Notaresco, presso il quale vengono già conferiti regolarmente due carichi a settimana e non può accettarne in aggiunta.

Considerato che:

- le quantità di frazione organica gestite giornalmente si attestano intorno alle 20 tonnellate;
- per ovvi motivi, non è possibile né sospendere il servizio né stoccare il materiale per più giorni;

con la presente siamo a richiedere che Codesto Servizio provveda ad autorizzare nuovamente la Scrivente Società al conferimento presso l'impianto Civita di Cupello, fino al 4 ottobre p.v., e, comunque, fino alla riapertura dell'impianto Ecompost (che potrebbe protrarsi anche oltre il suddetto termine) delle quantità residuali oltre quelle conferite all'impianto Cirsu S.p.A. (circa 80 tonnellate/settimana).

In attesa di un vostro sollecito riscontro, si porgono distinti saluti.

Il Direttore Generale
Ing. Massimo DI BIANCO

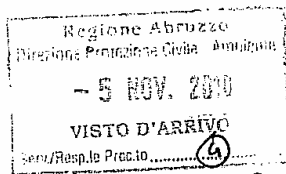
ATTIVA S.p.A. con Unico Socio - Direzione e Coordinamento del Comune di Pescara
Sede Legale: P.zza Italia, 1 - 65121 Pescara
Sedi Operative: Via Fiora s.n.c. - 65128 Pescara; Via Raitale 118/a (Mottatoia) - 65128 Pescara
Sede Amministrativa Via Raitale 187 - 65128 Pescara Tel. 085.4314536 - Tel 085 4308284
Fax 085.43.11.485 e-mail: servizioclienti@attiva-spa.it numero verde 800674622

1/1

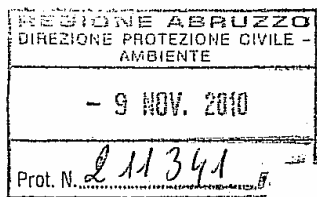
5. NOV. 2010 17:35

ATTIVA SPA IND. DEL RECUPERO

NO. 9329 P. 1

DGE 1202-10
MDB/kiPescara, 5 novembre 2010
Prot. n. 2243.10Egregio Signore
Avv. Luigi Albore Mascia
Sindaco della Città di Pescara
fax al n° 4211400Egregio Signore
Dott. Guerino Testa
Presidente Provincia Pescara
fax al n° 085-3724367 - 238Gentile Signora
Isabella Del Trecco
Assessore all'Ambiente
Comune di Pescara
fax al n° 085 4283333Egregio Signore
Arch. Fabrizio Trisi
Dirigente Settore Pol Ambientali e Mobilità
Comune di Pescara
fax al n° 085-4283337

api2 F

e p.c. Egregio Signore
Dott. Franco Gerardini
Dirigente Settore Gestione Rifiuti
Regione Abruzzo
Via Passolanciano, 75 - 65124 Pescara
fax al n° 085-7672585

Via fax

Oggetto: carenza impianti per conferimento frazione organica

Gentili Signori,

come già illustrato in precedenti note, l'impianto Ecompost Marsica S.r.l di Avezzano - presso il quale fino al mese di agosto Attiva conferiva la totalità della frazione organica proveniente dalla raccolta differenziata effettuata nel Comune di Pescara - ha sospeso più volte i conferimenti fino a comunicare, con nota del 15 ottobre u.s., la riduzione della capacità dell'impianto di circa il 50%.

ATTIVA SpA con Unico Socio - Direzione e Coordinamento del Comune di Pescara
Sede Legale: P.zza Italia, 1 - 65121 Pescara
Sedi Operative: Via Fiumi s.n.c. - 65125 Pescara; Via Raiale 113/a (Mottacchio) - 65128 Pescara
Sede Amministrativa Via Raiale 187 - 65128 Pescara Tel. 085.4314336 - Tel 085 4308784
Fax 085.43.11.432 e-mail: servizioclienti@attiva-spa.it numero verde 800634622
Capitale Sociale € 4.252.000 i.v. - REA 113188, C.C.I.A.A. P.I. e C.F. 01358170686



Tale situazione ha indotto la Scrivente Società ad attivarsi per individuare impianti alternativi ove conferire il restante 50% e la scelta è inevitabilmente ricaduta sull'impianto Sogesa di Notaresco e sull'impianto Civeta di Cupello (quest'ultimo a seguito di autorizzazione della Regione Abruzzo e per il solo mese di ottobre).

In data 15 ottobre, anche in vista degli estendimenti previsti per la raccolta differenziata, si è provveduto a richiedere alla Regione di poter prolungare il conferimento della frazione organica presso l'impianto di Cupello oltre il mese di ottobre. Ad oggi nessun riscontro è formalmente pervenuto dall'Ente.

Il giorno 2 novembre, la società Sogesa S.p.a. ha comunicato il blocco totale degli impianti "per problemi legati alla gestione dell'impianto" privando così improvvisamente ed inaspettatamente la Attiva SpA di un importante sbocco per il conferimento della frazione umida.

Nella giornata di ieri, a seguito di ns. insistenti richieste di soluzioni alla Regione, per le vie brevi, ci è stato comunicato che la chiusura dell'impianto Sogesa ha determinato una ripartizione dei flussi di conferimento sugli altri impianti residuali disponibili con criteri di priorità in favore dei comuni aderenti ai consorzi detentori degli impianti medesimi. Tale determinazione ha conseguentemente ridotto (ed in prospettiva, si presume, azzererà) le capienze in favore degli altri comuni e quindi anche di Pescara.

Alla luce dei fatti, lo scenario che si delinea per Attiva e per Pescara nei prossimi giorni e ove non dovesse trovarsi idonea soluzione, è decisamente allarmante. E' difatti evidente che se venisse a mancare la disponibilità al conferimento anche dell'impianto Civeta (ipotesi molto realistica), si verificherebbe per la Società l'impossibilità di conferire e quindi di raccogliere quantitativi di organico pari a circa 40 tonnellate/settimana, cui andrebbero aggiunti, in un arco temporale assai ridotto, ulteriori 50 tonnellate/settimana derivanti dagli estendimenti in corso (riguardanti circa 30.000 residenti) che saranno completati entro la fine dell'anno corrente. La sopra dedotta impossibilità è legata al fatto che Attiva ha recentemente cercato anche nelle regioni confinanti (Marche, Umbria) impianti di destinazione alternativi, senza ottenere - nel breve periodo - riscontri positivi.

Atesa la gravità della situazione si invitano le Autorità in indirizzo a porre in essere ogni iniziativa utile a risolvere o quanto meno contenere le ripercussioni negative derivanti dalle situazioni e problematiche sopra illustrate.

In attesa di urgente riscontro, l'occasione è gradita per porgere cordiali saluti.

GIUNTA REGIONALE D'ABRUZZO
Direzione Provinciale Civile - Ambiente
Servizio Gestione Rifiuti

La presente è stata approvata il 2/11/2010
faccista e conferisce il nulla esistente presso
questo Servizio.

Pescara, li 19.11.2010

IL FUNZIONARIO

Il Direttore Generale
Ing. Massimo Di Girolamo

272

ATTIVA S.p.A. con Unico Socio - Direzione e Coordinamento del Comune di Pescara
Sede Legale: P.zza Italia, 1 - 65121 Pescara
Sedi Operative: Via Fiara s.n.c - 65128 Pescara; Via Reale 118/a (Munatolo) - 65128 Pescara
Sede Amministrativa Via Anacle 10P - 65123 Pescara tel. 085-4311485 - fax 085-4311485
Fax 085 43.11.485 e-mail: servizioclienti@attiva-spa.it numero verde 800624622
Capitale Sociale € 4.252.000 i.v. - REA 113188, C.C.I.A.A. PI e C.F. 01588170666



N. FAX : 0858959783

25 NOV. 2010 15:02 1/1

Notaresco 25/11/2010

Spett.le

SOGESA SpA
 Loc. Casette di Grasciano
 64024 Notaresco (TE)
 Alla c.a. Presidente Gabriele Di Pietro
 Alla c.a. Amministratore Del. Gianni Marchetti

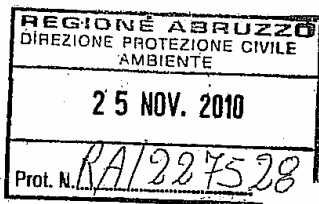
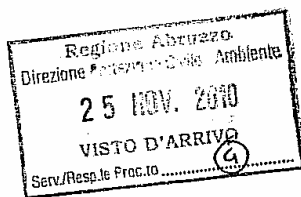
CIRSU SpA
 Loc. Casette di Grasciano
 64024 Notaresco (TE)
 Fax 085 8959671
 Alla c.a. Presidente Luigi Romagnoli
 Alla c.a. Direttrice Simonetta Spina

e. p.c.

PREFETTURA DI TERAMO
 Via Luigi Vinciguerra n. 1
 64100 TERAMO TE
 Fax 0861 259666
 Alla c.a. S.E. Ill.mo Sig. Prefetto Eugenio Solda'

REGIONE ABRUZZO
 Direzione Protezione Civile-Ambiente
 Servizio Gestione Rifiuti
 Via Passolanciano n. 75
 65100 PESCARA
 Fax 085 7672585
 Alla c.a. Dott. Gerardini Franco

AMMINISTRAZIONE PROVINCIALE
 DI TERAMO
 Ufficio di Presidenza
 Via Carducci n.33
 64100 TERAMO
 Fax 0861 331206
 Alla c.a. Presidente Dott. Catarra Valter



Pag. 164 prot. 20346/2010

SOGESA SPA

Società di cui all'art. 2497bis Codice Civile: Cirsu Spa
 Località Casette di Grasciano - 64024 Notaresco - Teramo - Italia
 Telefono 085 295 5005 - Fax 085 895 9783 - web: www.sogesa-spa.com - e-mail: info@sogesa-spa.com
 Capitale Sociale € 500.000,00 int. vers. - Rev. 123151 - Registro Imprese (TE), Codice Fiscale Partita IVA (TE) 01421190676



P.I.A. SOGESA S.P.A.

N. FAX : 0858959783

25 NOV. 2010 15:00



**AMMINISTRAZIONE PROVINCIALE
DI TERAMO**

VIII Settore Ambiente Energia
Piazza Garibaldi n.55
64100 TERAMO
Fax 0861 243268
Alla c.a. Ing. Agrippino Valente

**AUTORITA' D'AMBITO PER LA
GESTIONE DEI RIFIUTI-ATO N. 1**

Piazza Garibaldi n.55
64016 S.EDIGIO ALLA VIBRATA TE
Fax 0861 840203
Alla c.a. Dott. Rando Angelini

**A.R.T.A. Dipartimento
Provinciale di Teramo**

Piazza Martiri Pennesi
64100 TERAMO TE
Fax 0861 2565528
Alla c.a. Dott. Detti

COMUNE DI ROSETO D. A.

Piazza della Repubblica
64026 ROSETO DEGLI ABRUZZI TE
Fax 085 89453530
Alla c.a. Sig. Sindaco Di Bonaventura Franco

COMUNE DI GIULIANOVA

Corso Garibaldi n. 109
64021 GIULIANOVA TE
Fax 085 8021268
Alla c.a. Sig. Sindaco Mastromanno Francesco

COMUNE DI NOTARESCO

Via del Castello n. 1
64024 NOTARESCO TE
Fax 085 8959881
Alla c.a. Sig. Sindaco Catarra Valter

Pag. 2/4 prot. 20/04/2010

SOGESA SPA

Società di cui all'art.2497bis Codice Civile: Circa Spa
Località Carrette di Giracchino - 64024 Notaresco - Teramo - Italia
Telefono 085 895 6065 - Fax 085 895 9783 - web: www.sogesaspa.com - e-mail: info@sogesaspa.com
Capitale Sociale € 500.000,00 int. vers. - Rea 123131 - Registro Imprese (TE), Codice Fiscale, Partita Iva (IT): 01421100676



DA: SOGESA S. P. A.

N. FAX : 0858959783

25 NOV. 2010 15:00 P3

**COMUNE DI BELLANTE**

Piazza Mazzini
64020 BELLANTE TE
Fax 0861 6170330
Alla c.a. Sig. Sindaco Di Sabatino Domenico

COMUNE DI MOSCIANO S. A.

Piazza IV Novembre
64023 MOSCIANO S. A TE
Fax 085 8061254
Alla c.a. Sig. Sindaco Di Marcello Orazio

COMUNE DI MORRO D'ORO

Piazza Duca degli Abruzzi
64020 MORRO D'ORO TE
Fax 085 8959566
Alla c.a. Sig. Sindaco De Sanctis Mario

Prot. 2034/10/GN/am

Oggetto: Polo Tecnologico Cirsu S.p.A..

In considerazione del grave stato in cui versano gli impianti del Polo Tecnologico Cirsu S.p.A. sito in Località Casette di Grasciano a Notaresco (TE) più volte rappresentato nelle precedenti comunicazioni, in numerose riunioni e ribadito negli incontri avvenuti in data 15/11/2010 presso il Comune di Roseto degli Abruzzi e in data 22/11/2010 presso il Comune di Giulianova, della forte carenza di mezzi interni funzionanti e di quelli adibiti alla raccolta, dell'ulteriore aggravarsi della situazione economico-finanziaria che non consente il pagamento dei fornitori i quali si rifiutano di continuare a prestare i loro servizi ed in particolare dell'impossibilità di smaltire sia i sovralli derivanti dalle lavorazioni dei rifiuti da raccolta differenziata presso gli impianti di Sogliano Ambiente S.p.A. e Smaltimenti Sud S.r.l. che i rifiuti indifferenziati tal quali presso l'impianto TMB Deco S.p.A., con la presente si ribadisce che, allo stato attuale, l'impianto non è nelle condizioni di ricevere ulteriori quantità di rifiuti.

Pag. 3/4 prot. 2034/2010

SOGESA SPA

Società di cui all'art. 2497bis Codice Civile: Cirsu Spa
Località Casette di Grasciano - 64024 Notaresco - Teramo - Italia
Telefono 085 895 3003 - Fax 085 895 9783 - web: www.sogesaspa.com - e-mail: info@sogesaspa.com
Capitale Sociale € 300.000.000 int. vers. - Rea 123131 - Registro Imprese (TE), Codice Fiscale, Partita Iva (TE) 01421100676



DA: SOGESA S. P. A.

N. FAX : 0858959783

25 NOV. 2010 15:10

P.4



E' necessario reperire le risorse finanziarie per predisporre nell'immediato un piano di rientro con i fornitori che ci consenta di liberare tutte le aree ad oggi occupate dai rifiuti presenti e pianificare con tempi certi e risorse adeguate il ripristino delle condizioni di normalità degli impianti, delle strutture e dei mezzi.

Distinti saluti.

SOGESA SpA
DIRETTORE TECNICO
Dott.ssa Giordana Negri

GIUNTA REGIONALE D'ABRUZZO
Direzione Protezione Civile - Ambiente
Servizio Gestione Rifiuti

La presente copia, composta di n. 4 fasciate è conforme all'originale esistente in questo Servizio.

Pescara, il 7.12.2010

IL FUNZIONARIO

Pag. 4/4 prot. 2024/2010

SOGESA SPA

Società di cui all'art. 2497bis Codice Civile: Circo Spa
Località Caselle di Gusciano - 66024 Narnese - Teramo - Italia
Telefon: 085 895 8003 - Fax 085 895 9783 - web: www.sogesaspa.com - e-mail: info@sogesaspa.com
Capitale Sociale € 500.000,00 int. vers. - Rev. 12.11.14 - Registro Imprese (TE), Codice Fiscale, Partita Iva (TE): 01421100676





GIUNTA REGIONALE

DIREZIONE PROTEZIONE CIVILE - AMBIENTE

Servizio Gestione Rifiuti

Via Passolanciano, 75 - Pescara - Tel. 085 7671 Fax 085 767 2585

Prot. n° 167410/RAPescara, 7/09/2010

TRASMESSA MEZZO FAX

Al Consorzio Intercomunale C.I.V.E.T.A.
Località c.da Valle Cena n. 1
66051 Cupello (CH)

c.p.c.

Attiva SpA
Piazza Italia, 1
65121 Pescara

All' A.R.T.A. - Abruzzo
Direzione Centrale
Viale Marconi, 178
65100 Pescara

All' A.R.T.A. - Abruzzo
Dipartimento Provinciale S.Salvo - Vasto
Via Montegrappa, 1
66050 S.Salvo (Ch)

Alla Amministrazione Provinciale
Settore N°6 - Ambiente-Energia-Caccia
Pesca-Politiche Comunitarie
Piazza M. Venturi, 4
66100 Chieti

Al Sig. Sindaco
del Comune di
66051 Cupello (CH)

Oggetto: Consorzio intercomunale C.I.V.E.T.A. - Complesso IPPC ubicato in loc. "Valle Cena" del Comune di Cupello. AIA n.3/10 del 16.03.2010. Emergenza per il conferimento della FORSU prodotta dal Comune di Pescara.

Comunicazione.

Con nota acquisita in data 6.09.2010 al prot. n. 166163/RA, la Ditta Attiva SpA ha comunicato che, a seguito della comunicazione della Ditta Ecompost Marsica srl relativa alla chiusura sino al 20 settembre 2010 dell'impianto di compostaggio ubicato in loc. "Borgo Incile" del Comune di Avezzano, ha richiesto all'ACIAM SpA ed al CIRSU SpA di poter conferire presso i loro impianti di compostaggio la FORSU prodotta dal Comune di Pescara.

L'ACIAM SpA ed il CIRSU SpA hanno dato una disponibilità limitata per i suddetti conferimenti, rimanendo per la società Attiva SpA la necessità di conferire la FORSU residua (ca. 80 t/settimana):

Per quanto sopra lo scrivente Servizio, verificate le potenzialità residue disponibili negli impianti compostaggio attivi nel territorio regionale, chiede a codesto Consorzio, compatibilmente con le potenzialità autorizzate, di accettare, sino al **20 settembre 2010**, presso il proprio impianto ubicato in loc. "Valle Cena" del comune di Cupello, il conferimento della FORSU prodotta dal Comune di Pescara per un quantitativo pari a **80 tonna/settimana**, in conformità alle vigenti direttive nazionali e regionali in materia di conferibilità dei rifiuti organici negli impianti di compostaggio.

La presente nota vale come autorizzazione in deroga alle disposizioni di cui all'art.5 dell'AIA n.3/10 del 16.03.2010 che esclude il conferimento della FORSU prodotta al di fuori dell'ambito territoriale di riferimento (ATO).

Distinti saluti.

Il Direttore
Il Dirigente del Servizio
(dott. Franco Gerardini)

IL RESPONSABILE DELL'UFFICIO
(Marta Ferraro)



GIUNTA REGIONALE

DIREZIONE PROTEZIONE CIVILE - AMBIENTE
Servizio Gestione Rifiuti
Via Passolanciano, 73 - Pescara - Tel. 085 7671 Fax 085 767 2585



Prot. n° 167410/RA

Pescara, 7/09/2010

TRASMESSA MEZZO FAX

Al Consorzio Intercomunale C.I.V.E.T.A.
Località c da Valle Cena n. 1
66051 Cupello (CH)

s.p.c.

Attiva SpA
Piazza Italia, 1
65121 Pescara

All' A.R.T.A. - Abruzzo
Direzione Centrale
Viale Marconi, 178
65100 Pescara

All' A.R.T.A. - Abruzzo
Dipartimento Provinciale S.Salvo - Vasto
Via Montegrappa, 1
66050 S.Salvo (Ch)

Alla Amministrazione Provinciale
Settore N°6 - Ambiente-Energia-Caccia
Pesca-Politiche Comunitarie
Piazza M. Venturi, 4
66100 Chieti

Al Sig. Sindaco
del Comune di
66051 Cupello (CH)

Oggetto: Consorzio intercomunale C.I.V.E.T.A. - Complesso IPPC ubicato in loc. "Valle Cena" del Comune di Cupello. AIA n.3/10 del 16.03.2010. Emergenza per il conferimento della FORSU prodotta dal Comune di Pescara. Comunicazione.

Con nota acquisita in data 6.09.2010 al prot. n. 166163/RA, la Ditta Attiva SpA ha comunicato che, a seguito della comunicazione della Ditta Ecocompost Marsica srl relativa alla chiusura sino al 20 settembre 2010 dell'impianto di compostaggio ubicato in loc. "Borgo Incile" del Comune di Avezzano, ha richiesto all'ACIAM SpA ed al CIRSU SpA di poter conferire presso i loro impianti di compostaggio la FORSU prodotta dal Comune di Pescara.

L'ACIAM SpA ed il CIRSU SpA hanno dato una disponibilità limitata per i suddetti conferimenti, rimanendo per la società Attiva SpA la necessità di conferire la FORSU residua (ca. 80 t/settimana):

Per quanto sopra lo scrivente Servizio, verificate le potenzialità residue disponibili negli impianti compostaggio attivi nel territorio regionale, chiede a codesto Consorzio, compatibilmente con le potenzialità autorizzate, di accenare, sino al 20 settembre 2010, presso il proprio impianto ubicato in loc. "Valle Cena" del comune di Cupello, il conferimento della FORSU prodotta dal Comune di Pescara per un quantitativo pari a 80 tonn./settimana, in conformità alle vigenti direttive nazionali e regionali in materia di conferibilità dei rifiuti organici negli impianti di compostaggio.

La presente nota vale come autorizzazione in deroga alle disposizioni di cui all'art.5 dell'AIA n.3/10 del 16.03.2010 che esclude il conferimento della FORSU prodotta al di fuori dell'ambito territoriale di riferimento (ATO).

Distinti saluti.

Il Dirigente del Servizio
(Dott. Franco Gerardini)

IL RESPONSABILE DELL'UFFICIO

Vertical stamp on the left margin

Horizontal stamp: SERVIZIO REGIONALE - GIUNTA REGIONALE

Vertical stamp: REGIONE ABRUZZO

Vertical stamp: 00873318335

Vertical stamp: STRC. ESTIO ONE-TOUCH HOME STATION/REL. TEL.

Vertical stamp: FILE NR. 395

Vertical stamp: MODO = TRASMISSIONE DA MEMORIA

Vertical stamp: SERVIZIO REGIONALE DI COMUNICAZIONE - SERVIZIO REGIONALE DI COMUNICAZIONE



GIUNTA REGIONALE

DIREZIONE PROTEZIONE CIVILE - AMBIENTE
Servizio Gestione Rifiuti
Via Puzosanciano, 75 - Pescara - Tel. 085 7671 Fax. 085 767 2585

Prot. n° 167410/RA

Pescara, 7/09/2010

TRASMESSA MEZZO FAX

Al Consorzio Intercomunale C.I.V.E.T.A.
Località c.da Valle Cena n. 1
66051 Cupello (CH)

s.p.c.

Attiva SpA
Piazza Italia, 1
65121 Pescara

All' A.R.T.A. - Abruzzo
Direzione Centrale
Viale Marconi, 178
65100 Pescara

All' A.R.T.A. - Abruzzo
Dipartimento Provinciale S.Salvo - Vasto
Via Montegrappa, 1
66050 S.Salvo (Ch)

Alla Amministrazione Provinciale
Settore N°6 - Ambiente-Energia-Caccia
Pesca-Politiche Comunitarie
Piazza M. Venturi, 4
66100 Chieti

Al Sig. Sindaco
del Comune di
66051 Cupello (CH)

GIUNTA REGIONALE D'ABRUZZO
Direzione Protezione Civile - Ambiente
Servizio Gestione Rifiuti

La presente è copia di cartolina di n. 3
facciata e conformata all'originale esistente presso
questo Servizio.
Pescara, li 7.09.2010

IL FUNZIONARIO

Oggetto: Consorzio intercomunale C.I.V.E.T.A. - Complesso IPPC ubicato in loc. "Valle Cena" del Comune di Cupello, AIA n.3/10 del 16.03.2010. Emergenza per il conferimento della FORSU prodotta dal Comune di Pescara. Comunicazione.

Con nota acquisita in data 6.09.2010 al prot. n. 166163/RA, la Ditta Attiva SpA ha comunicato che, a seguito della comunicazione della Ditta Ecocompost Marsica srl relativa alla chiusura sino al 20 settembre 2010 dell'impianto di compostaggio ubicato in loc. "Borgo Incile" del Comune di Avezzano, ha richiesto all'ACIAM SpA ed al CIRSUSpA di poter conferire presso i loro impianti di compostaggio la FORSU prodotta dal Comune di Pescara.

L'ACIAM SpA ed il CIRSUSpA hanno dato una disponibilità limitata per i suddetti conferimenti, rimanendo per la società Attiva SpA la necessità di conferire la FORSU residua (ca. 80 t/settimana):

Per quanto sopra lo scrivente Servizio, verificate le potenzialità residue disponibili negli impianti compostaggio attivi nel territorio regionale, chiede a codesto Consorzio, compatibilmente con le potenzialità autorizzate, di accettare, sino al 20 settembre 2010, presso il proprio impianto ubicato in loc. "Valle Cena" del comune di Cupello, il conferimento della FORSU prodotta dal Comune di Pescara per un quantitativo pari a 80 tonna/settimana, in conformità alle vigenti direttive nazionali e regionali in materia di conferibilità dei rifiuti organici negli impianti di compostaggio.

La presente nota vale come autorizzazione in deroga alle disposizioni di cui all'art.5 dell'AIA n.3/10 del 16.03.2010 che esclude il conferimento della FORSU prodotta al di fuori dell'ambito territoriale di riferimento (ATO).

Distinti saluti.

Il Dirigente del Servizio
(dott. Franco Gerardini)

IL RESPONSABILE DELL'UFFICIO
(consorzio)

085 767 2585

085 767 2585

-REGIONE ABRUZZO-

091/001 00:00:18

00054311485

001 001

PAGINE DURATA

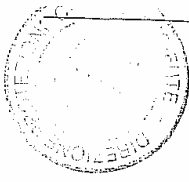
STAZ. ESTIO ONE-TOUCH PHONE STATION-NR. TEL. NR.

FILE NR.=394

111210-07-SET 15:11 FILE=07-SET 15:16

MODO = TRANSMISSIONE DA REMOTA

STAMPANTE DI COMUNITA' - 07-SET-2010 15:16



GIUNTA REGIONALE

DIREZIONE PROTEZIONE CIVILE - AMBIENTE
 Servizio Gestione Rifiuti
 Via Passolanciano, 75 - Pescara - Tel 085 7671 Fax 085 7672585

Prot. n° RA/181922

29 SET. 2010
 Pescara,.....

TRASMESSA MEZZO FAX

Al Consorzio Intercomunale C.I.V.E.T.A.
 Località c.da Valle Cena n. 1
66051 CUPELLO (CH)

ATTIVA S.p.A.
 Via Raiale
65128 PESCARA

Oggetto: Consorzio intercomunale C.I.V.E.T.A. - Complesso IPPC ubicato in loc. "Valle Cena" del Comune di Cupello. AIA n.3/10 del 16.03.2010. Emergenza per il conferimento della FORSU prodotta da dal Comune di Pescara. **Comunicazione.**

Con nota acquisita in data 29.09.2010 al prot. n. RA/181623, la Ditta Attiva S.p.A., al fine della non interruzione di un pubblico servizio e verificate le disponibilità di altri impianti di compostaggio autorizzati nella Regione Abruzzo, ha richiesto di poter conferire, presso il complesso impiantistico C.I.V.E.T.A., per un quantitativo da concordare tra le parti, parte della FORSU prodotta dal Comune di Pescara, per il quale è concessionario dei servizi pubblici, precedentemente conferita presso l'impianto di compostaggio della Ditta Ecocompost Marsica srl, ubicato in loc. "Borgo Incile" del Comune di Avezzano attualmente non in esercizio a causa di fermo impianto.

Per quanto sopra, lo scrivente Servizio, verificate le potenzialità residue disponibili negli impianti di compostaggio attivi nel territorio regionale, autorizza codesto Consorzio ad accettare il conferimento, presso il proprio impianto ubicato in loc. "Valle Cena" del comune di Cupello, da parte della Ditta Attiva S.p.A., della FORSU prodotta dal Comune di Pescara, in conformità alle vigenti direttive nazionali e regionali in materia di conferibilità dei rifiuti organici negli impianti di compostaggio, nelle more della riapertura dell'impianto della ditta Ecocompost Marsica S.r.l.

La presente nota vale come autorizzazione in deroga alle disposizioni di cui all'art.5 dell'AIA n.3/10 del 16.03.2010.

La Ditta Attiva S.p.A. dovrà comunicare allo scrivente Servizio i quantitativi di conferimento di rifiuti organici concordati con il Consorzio Civeta.

Distinti saluti.

Il Dirigente del Servizio
 (dott. Franco Gerardini)

C

A

***** GIORNALE DI COMUNICAZ. ***** DATA 29-SET-2010 ***** ORA 13:44 *****

MODO = TRASMISSIONE DA MEMORIA INIZIO=29-SET 13:43 FINE=29-SET 13:44

FILE NR.=671

STAZ. No.	ESITO	ONE-TOUCH/ RABR No.	HOME STAZIONI NR. TEL.	PAGINE	DURATA
001	OK		00873318335	001/001	00:00:21

-REGIONE ABRUZZO -

***** GIUNTA REGIONALE ***** 085 767 2585 *****



GIUNTA REGIONALE

DIREZIONE PROTEZIONE CIVILE - AMBIENTE
Servizio Gestione Rifiuti
Via Passolungho, 75 - Pescara - Tel. 085 7671 Fax. 085 767 2585

Prot. n° RA/181922

29 SET. 2010
Pescara,

TRASMESSA MEZZO FAX

Al Consorzio Intercomunale C.I.V.E.T.A.
Località c.da Valle Cena n. 1
66051 CUPELLO (CH)

ATTIVA S.p.A.
Via Raiale
65128 PESCARA

Oggetto: Consorzio intercomunale C.I.V.E.T.A. - Complesso IPPC ubicato in loc. "Valle Cena" del Comune di Cupello. AIA n.3/10 del 16.03.2010. Emergenza per il conferimento della FORSU prodotta da dal Comune di Pescara. Comunicazione.

Con nota acquisita in data 29.09.2010 al prot. n. RA/181623, la Ditta Attiva S.p.A., al fine della non interruzione di un pubblico servizio e verificate le disponibilità di altri impianti di compostaggio autorizzati nella Regione Abruzzo, ha richiesto di poter conferire, presso il complesso impiantistico C.I.V.E.T.A., per un quantitativo da concordare tra le parti, parte della FORSU prodotta dal Comune di Pescara, per il quale è concessionario dei servizi pubblici, precedentemente conferita presso l'impianto di compostaggio della Ditta Ecocompost Marsica srl, ubicato in loc. "Borgo Incile" del Comune di Avezzano attualmente non in esercizio a causa di fermo impianto.

Per quanto sopra, lo scrivente Servizio, verificate le potenzialità residue disponibili negli impianti di compostaggio attivi nel territorio regionale, autorizza codesto Consorzio ad accettare il conferimento, presso il proprio impianto ubicato in loc. "Valle Cena" del comune di Cupello, da parte della Ditta Attiva S.p.A., della FORSU prodotta dal Comune di Pescara, in conformità alle vigenti direttive nazionali e regionali in materia di conferibilità dei rifiuti organici negli impianti di compostaggio, nelle more della riapertura dell'impianto della ditta Ecocompost Marsica S.r.l.

La presente nota vale come autorizzazione in deroga alle disposizioni di cui all'art.5 dell'AIA n.3/10 del 16.03.2010.

La Ditta Attiva S.p.A. dovrà comunicare allo scrivente Servizio i quantitativi di conferimento di rifiuti organici concordati con il Consorzio Civeta.

Distinti saluti.

Il Dirigente del Servizio
(dott. Franco Gerardini)

A

*****GIORNALE DI COMUNICAZIONE***** DATA 29-SET-2010 ORE 13:45 *****

MODO = TRASMISSIONE DA MEMORIA INIZIO=29-SET 13:45 FINE=29-SET 13:46

FILE NR.=672

STAZ. ESITO	ONE-TOUCH/	PHONE STATION/1P.	TEL.	PAGINE	DURATA
No.	ABBR No.				
001	OK	6	00654311485	001/001	00:00:32

-REGIONE ABRUZZO-

*****GIUNTA REGIONALE***** 085 767 2585 *****



GIUNTA REGIONALE

DIREZIONE PROTEZIONE CIVILE - AMBIENTE
Servizio Gestione Rifiuti
Via Passolunigiano, 75 - Pescara - Tel 085 7671 Fax 085 7672585

Prot. n° RA/181623

29 SET. 2010
Pescara,

TRASMESSA MEZZO FAX

Al Consorzio Intercomunale C.I.V.E.T.A.
Località c.da Valle Cena n. 1
66051 CUPELLO (CH)

ATTIVA S.p.A.
Via Raiale
65128 PESCARA

Oggetto: Consorzio intercomunale C.I.V.E.T.A. - Complesso IPPC ubicato in loc. "Valle Cena" del Comune di Cupello. AIA n.3/10 del 16.03.2010. Emergenza per il conferimento della FORSU prodotta da dal Comune di Pescara. Comunicazione.

Con nota acquisita in data 29.09.2010 al prot. n. RA/181623, la Ditta Attiva S.p.A., al fine della non interruzione di un pubblico servizio e verificate le disponibilità di altri impianti di compostaggio autorizzati nella Regione Abruzzo, ha richiesto di poter conferire, presso il complesso impiantistico C.I.V.E.T.A., per un quantitativo da concordare tra le parti, parte della FORSU prodotta dal Comune di Pescara, per il quale è concessionario dei servizi pubblici, precedentemente conferita presso l'impianto di compostaggio della Ditta Ecocompost Marsica srl, ubicato in loc. "Borgo Incile" del Comune di Avezzano attualmente non in esercizio a causa di fermo impianto.

Per quanto sopra, lo scrivente Servizio, verificate le potenzialità residue disponibili negli impianti di compostaggio attivi nel territorio regionale, autorizza codesto Consorzio ad accettare il conferimento, presso il proprio impianto ubicato in loc. "Valle Cena" del comune di Cupello, da parte della Ditta Attiva S.p.A., della FORSU prodotta dal Comune di Pescara, in conformità alle vigenti direttive nazionali e regionali in materia di conferibilità dei rifiuti organici negli impianti di compostaggio, nelle more della riapertura dell'impianto della ditta Ecocompost Marsica S.r.l.

La presente nota vale come autorizzazione in deroga alle disposizioni di cui all'art.5 dell'AIA n.3/10 del 16.03.2010.

La Ditta Attiva S.p.A. dovrà comunicare allo scrivente Servizio i quantitativi di conferimento di rifiuti organici concordati con il Consorzio Civeta.

Distinti saluti.

Il Dirigente del Servizio
(dott. Franco Gerardini)

GIUNTA REGIONALE D'ABRUZZO
Direzione Provinciale Ambiente - Ambiente
Servizio Gestione Rifiuti

La presente nota è stata
fasc. n. 3
questo
Pescara, il 29.09.2010

AA

www.abruzzo-regione.it

5-NOV-2010 10:24

UN OSSERVATORIO PROVINCIALE 06027496231

HF00651612385

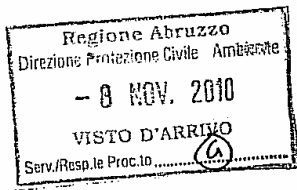
01/11/10



Il Presidente

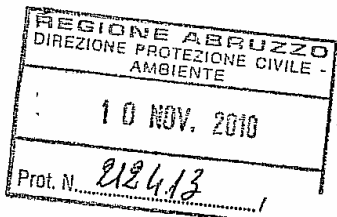
Prot.689/Gab.

Pescara, 8 novembre 2010



Al Presidente della Giunta Regionale
Dott. Gianni CHIODI
Viale Bovio, 425
65100 – PESCARA

Al Segretario Generale della Presidenza Regionale
Avv. Enrico MAZZARELLI
Viale Bovio, 425
65100 – PESCARA



Al Dirigente del Servizio Gestione Rifiuti della REGIONE ABRUZZO
Dott. Franco GERARDINI
Via Passolanciano, 75
65124 – PESCARA

Ai Signori Sindaci dei Comuni
Soci della Società Ecologica Pescara S.p.A.
LORO SEDI

Oggetto : problematiche legate alla gestione ed al conferimento dei rifiuti – Convocazione incontro.

In riferimento a quanto riportato in oggetto ed a quanto emerso nella riunione tenutasi in data 2 novembre 2010, al fine di discutere e superare le criticità riscontrate da parte dei Comuni nella gestione e nel conferimento dei rifiuti, si ritiene opportuno convocare un incontro per il giorno 16 novembre 2010, alle ore 11,00 presso la Sala della Giunta Regionale, sita in Pescara in Viale Bovio 425.

Data l'importanza dell'incontro, si chiede di non mancare, assicurando la presenza, l'occasione è gradita per porgere cordiali saluti.

GIUNTA REGIONALE D'ABRUZZO
Direzione Protezione Civile - Ambiente
Servizio Gestione Rifiuti

La presente è stata firmata e spedita in duplice esemplare per mezzo di servizio postale registrato in data 9.12.2010
Pescara, il

IL FUNZIONARIO
Provincia di Pescara
www.provincia.pescara.it

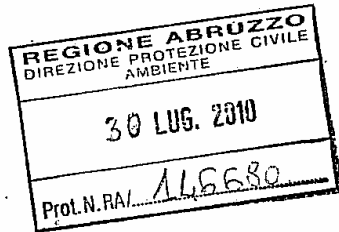
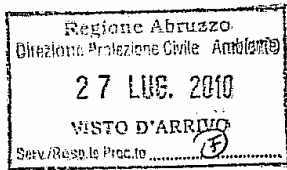
Il Presidente
Dott. Guerino TESTA

Piazza Italia n°30 - 65121 Pescara
Segreteria 085 3724298 - Fax 085 3724357

RA: SOGESA S. P. A.

N. FAX : 0858959783

27 LUG. 2010 12:29 P1



Notaresco 26/07/2010

Spett.le

Regione Abruzzo
Dir. Protezione Civile-Ambiente
Servizio Gestione Rifiuti
085 895 9783
Fax 085/7672585

Amministrazione Provinciale di Teramo
VIII Settore Ambiente Energia
Piazza Garibaldi, 55
64100 Teramo
Fax 0861/243268

A.R.T.A. Dipartimento Provinciale di Teramo
Piazza Martiri Peonesi
64100 Teramo
Fax 0861 2565528

Spett.le
Autorità D'Ambito per la
Gestione dei rifiuti – ATO n.1
Piazza Umberto I
64016 Sant'Egidio alla Vibrata (TE)
Fax 0861/840203

Provincia di Forlì Cesena
P.zza Morgagni, 9
47100 Forlì
Fax 0543 714246

Prot. 1238/2010 GN/am

Oggetto: D.G.R. n. 513 del 28/06/10 – L.R. 19.12.2007, n. 45 e s.m.i. – Art. 4, comma 1, lettera v).
Autorizzazione sino al 31.12.2010 a conferire rifiuti di origine urbana in impianti di
smaltimento e/o trattamento ubicati in Provincie e/o Ambiti Territoriali Ottimali (ATO)
diversi e disposizioni regionali inerenti l'esercizio di impianti di gestione dei rifiuti ubicati
nella Provincia di L'Aquila.

In riferimento a quanto in oggetto e alla nostra comunicazione prot. n. 1112/10 del 06/07/2010, in allegato alla presente trasmettiamo la "Convenzione tra la Società Sogliano Ambiente S.p.A. e la Società SOGESA S.p.A. per il servizio di smaltimento di rifiuti speciali non pericolosi (Sovvallo di scarto derivante dalle attività di produzione del compost di qualità CER 19 12 12) presso la discarica controllata di Ginestreto – Sogliano al Rubicone (FC)".

Restando a disposizione per eventuali chiarimenti porgiamo distinti saluti.

SOGESA SpA

DIRETTORE TECNICO

Dott.ssa Giovanna Negrini

SOGESA SPA

Società di cui all'art 2497bis Codice Civile. Ono Spa
Località Casette di Casapiano – 64024 Notaresco – Teramo – Italia
Telefono 085 895 8003 – Fax 085 895 9783 – web: www.sogesaipa.com – e-mail: info@sogesaipa.com
Capitale Sociale € 500.000,00 int. vers. – Rea 143141 – Registro Imprese (TE). Codice Fiscale, Partita Iva (IT): 01421100676



DA: SOGESA S.P.A.

N. FAX : 0858959783

27 LUG. 2010 12:29 PE

SOGESA

20 LUG. 2010

RICEVUTO DALLA 2458

CONVENZIONE TRA LA SOCIETÀ SOGLIANO AMBIENTE SOCIETÀ SOGESA SPA PER IL SERVIZIO DI SMALTIMENTO DI RIFIUTI SPECIALI NON PERICOLOSI PRESSO LA DISCARICA CONTROLLATA DI "GINESTRETO"- SOGLIANO AL RUBICONE (FC).

-----oO-----

L'anno duemiladieci (2010), il giorno UNO del mese di LUGLIO 2010 nella sede legale della Sogliano Ambiente S.p.A. in Sogliano al Rubicone (FC) Piazza Garibaldi 12, tra le parti:

- Sogliano Ambiente S.p.A. con sede in Piazza Garibaldi n. 12 - Sogliano al Rubicone (FC) Capitale Sociale € 3.500.000,00 i.v. - C.F./P.IVA e Iscrizione al Registro Imprese FC n. 02482630403 - R.E.A. n. 264780; rappresentata dal Direttore Generale Sig. Giovanni Giannini che agisce in esecuzione della deliberazione C.C. n. 92 del 29/11/1996 del Comune di Sogliano al Rubicone ai sensi della Convenzione di servizio per la gestione della discarica di Ginestreto, di seguito per brevità denominata Ente Gestore;

- SOGESA S.p.A. con sede in località Casette di Grasciano, 64024 Notaresco (TE) - Capitale Sociale € 500.000,00 - C.F./P.IVA e Iscrizione al Registro Imprese (TE) n. 01421100676 rappresentata dal legale rappresentante GIOVANNI MARCHETTI di seguito per brevità denominata Utente;

PREMESSO CHE

- La Sogliano Ambiente S.p.A. gestisce l'impianto di Discarica denominato "Ginestreto" in affidamento da parte del Comune di Sogliano al Rubicone, il tutto in conformità alla "Convenzione di servizio per la gestione della discarica di Ginestreto", al Regolamento di Gestione ed alle disposizioni di legge vigenti;

- La Sogliano Ambiente S.p.A. è stata autorizzata dal Comune di Sogliano al Rubicone allo smaltimento di rifiuti speciali non pericolosi presso la discarica di Ginestreto attraverso proprie quote di smaltimento, con delibera del C.C. per la programmazione dei conferimenti per l'anno 2010;

- La presente convenzione disciplina e norma i rapporti tra la Sogliano Ambiente S.p.A. in qualità di Ente gestore della discarica e i produttori/utenti che fruiranno del servizio di smaltimento del rifiuto.

Tutto ciò premesso e considerato, tra le parti come sopra costituite e rappresentate, con la presente scrittura privata, da valersi ad ogni effetto di legge, si conviene quanto segue:

Pagina 1 di 7

DIR: SOGESA S.P.A.

N. FAX : 0858959783

27 LUG. 2010 12:30 P3

**Art.1 OGGETTO DELLA CONVENZIONE**

1. La Sogliano Ambiente S.p.A. accetta all'interno della programmazione degli smaltimenti pericolosi da parte dell'Utente, nell'ambito delle quote assegnate all'Ente gestore, presso la discarica di Ginestreto, per l'anno 2010, per un quantitativo complessivo di 2.000 ton per l'anno 2010. Tale quantitativo potrà nell'arco dell'anno aumentare previo accordo specifico tra le parti.

2. L'Utente dichiara di conoscere ed accettare integralmente le norme contenute nell'estratto del Piano di Ammissione dei Rifiuti della Discarica di "Ginestreto", che sostituisce, senza modifiche ai contenuti, il Regolamento di Conferimento Rifiuti approvato dall'Assemblea dei Soci della Sogliano Ambiente S.p.A. in data 5/03/1997, approvate dall'Assemblea medesima.

Art.2 ONERIA CARICO DELL'UTENTE

1. L'Utente dichiara di conoscere ed accettare integralmente le norme contenute nell'estratto al Piano di Ammissione dei Rifiuti per la Discarica di "Ginestreto", allegato e parte integrante del presente atto, che disciplina le modalità di accettazione e conferimento dei rifiuti in discarica come previsto dal D.Lgs 36/03; le norme in esso contenute sono infatti richiamate e integrate all'interno del Piano di gestione operativa di adeguamento al medesimo decreto. L'Utente, in particolare, è tenuto ad accettare e osservare tutte le disposizioni impartite dall'ente gestore della discarica, in relazione ai regolamenti interni per il conferimento del rifiuto, impegnandosi a rispettare orari, modalità di accettazione e garantendo, mediante opportuni controlli, la totale assenza di rifiuti di catalogazione diversa dalla dizione di rifiuti speciali così come descritto al punto 3) dell'art. 15 F del D.Lgs 152/06 e s.m.i.

2. L'Utente inoltre si impegna ad ottemperare alle nuove disposizioni in merito ad criteri di ammissibilità del rifiuto impartite successivamente all'entrata in vigore del D.M. 03/08/05.

3. Ogni responsabilità civile o penale, riguardante persone o cose, derivante dalla inadempienza al disposto contenuto nel precedente comma è da ritenersi a carico dell'Utente ed esonera l'Ente Gestore da ogni e qualsiasi responsabilità da essa derivante.

3. Per il conferimento del rifiuto l'Utente si impegna a corrispondere a Sogliano Ambiente S.p.A. il canone di utenza secondo gli importi e le modalità di pagamento stabiliti nei successivi articoli.

DA: SOGESA S.P.A.

N. FAX : 0858959793

27 LUG. 2010 12:31



4. L'Utente inoltre si impegna a corrispondere al Gestore tutti i costi sostenuti per l'apertura dell'omologa di ogni rifiuto conferito, al prezzo forfettario di € 750,00 oltre all'Iva di legge.
5. L'Utente si impegna a trasmettere all'Ente Gestore i programmi mensili di conferimento entro la settimana precedente il mese di smaltimento.
6. L'Utente si impegna a formare ed addestrare il proprio personale dipendente e/o i propri terzisti; così come previsto dagli Articoli 26,36,37 del D.Lgs. n. 51/2008.

Art.3 TARIFFA DI UTENZA - MODALITÀ DI PAGAMENTO - RITARDI E PENALITÀ

1. Per il servizio di smaltimento dei rifiuti l'Utente si obbliga a corrispondere a Sogliano Ambiente S.p.A., quale Ente Gestore del servizio, la tariffa, per l'anno 2010, di €/ton 100,00 escluso il Tributo Speciale Regionale e l'IVA di legge. La tariffa è comprensiva dell'importo fissato dal Comune di Sogliano al Rubicone nella deliberazione di programmazione della gestione e ad esso dovuto.
2. I pagamenti dovranno essere effettuati a 60 (sessanti) giorni dalla data di emissione della fattura, mediante bonifico bancario sulla banca indicata nella fattura, prefillandone la valuta; tale termine non si applica nel caso in cui il pagamento venga effettuato prima dell'inizio del conferimento mensile.
3. Le parti convengono e accettano sin d'ora che il ritardo nei pagamenti comporterà l'applicazione di un interesse di mora pari al Tasso di riferimento maggiorato di 5 punti percentuali. Per ritardi superiori ad un periodo massimo di 10 giorni il servizio verrà sospeso sino all'avvenuta regolarizzazione della posizione debitoria da parte dell'Utente.

ART. 4 GARANZIE

1. A garanzia del rispetto degli obblighi discendenti dalla presente convenzione (a garanzia sia dei pagamenti sia del conferimento della quantità di rifiuto indicati nella presente convenzione, rispettivamente all'Art. 1.1 e all'Art. 3.2) l'Utente si obbliga a prestare a favore della Sogliano Ambiente S.p.A., una garanzia fidejussoria bancaria a prima richiesta, rilasciata da primario Istituto di Credito, con clausola della formale rinuncia alla preventiva escussione prevista dall'art. 1944 del codice civile, per un ammontare di € 85.000,00 (Euro ottantacinquemila) con scadenza al 31 marzo 2011, da consegnare entro dieci giorni dalla data di sottoscrizione della presente Convenzione e comunque prima di iniziare il conferimento. La garanzia fidejussoria a prima richiesta, da consegnare con le medesime modalità di cui al capitolo precedente, potrà essere rilasciata anche da primaria Compagnia di Assicurazione con

DA: SOGESA S.P.A.

N. PR: 0958959783

27 LUG. 2010 12:32 P5



clausola della formale rinuncia alla preventiva escussione prevista dall'art. 1944 del codice civile, esclusivamente nella formulazione prevista per cauzioni a garanzia di obbligazioni verso lo Stato ed altri enti pubblici (Ex L. n. 348/1982).

2. La garanzia fideiussoria non sarà in alcun modo imputabile in conto rate di tariffa.

3. Qualora la Sogliano Ambiente S.p.A. si sia avvalsa in tutto o in parte della garanzia fideiussoria, l'Utente si obbliga a reintegrare la garanzia fino alla concorrenza dell'importo sopra stabilito, entro dieci giorni dal ricevimento della richiesta.

ART.5 MODALITÀ DI TRASPORTO ALLA DISCARICA E CONSEGNA DEL RIFIUTO

1. Il trasporto dei rifiuti prodotto dall'Utente e il loro conferimento in discarica fino all'accettazione e, dopo controlli e pesatura, fino alla zona di coltivazione, sarà effettuato dall'Ente Gestore avvalendosi di Società da esso controllate o partecipate o ad esso collegate, nonché di terzi trasportatori con esso convenzionati, salvo specifico accordo con l'Ente Gestore che lo autorizzi all'utilizzo di mezzi propri.

2. Nel caso in cui l'Utente effettui il trasporto del rifiuto con propri mezzi, questo si impegna al rispetto delle norme di conferimento contenute nei documenti già richiamati all'art.2 della presente convenzione.

3. Inoltre dovranno essere rispettate le disposizioni che l'Amministrazione Provinciale o altro Ente titolare esercitano con riferimento alle modalità di trasporto dei rifiuti ed in particolare alla portata degli automezzi a tale scopo utilizzati.

ART.6 RISOLUZIONE DELLA CONVENZIONE

1. La presente Convenzione può essere risolta da parte dell'Ente Gestore al verificarsi di inadempienze da parte dell'Utente, e comunque dopo due lettere di diffida per la medesima inadempienza.

2. Trimestralmente l'Ente Gestore procederà alla verifica delle quantità di rifiuto conferite dall'Utente e, qualora queste fossero inferiori del 20% (Venti per cento) rispetto al quantitativo annuo di cui all'Art. 1.1 (rapportato al periodo di tempo intercorso dalla data di sottoscrizione della presente convenzione al trimestre preso in esame), l'Ente Gestore richiederà a mezzo lettera raccomandata con avviso di ricevimento o via fax e/o e mail all'Utente di motivare quanto accertato, dandone comunicazione con gli stessi mezzi all'Ente Gestore entro tre giorni dal ricevimento della contestazione mossagli.



DA: SOGESA S. P. A.

N. FAX : 0858359783

27 LUG. 2010 12:33



Qualora l'Utente non rispetti quanto concordato ai sensi del comma precedente, l'Ente Gestore ha piena facoltà di risolvere la presente convenzione, quantificare l'entità dei danni subiti, richiederne il risarcimento ed entro tale ammontare escutere di conseguenza l'eventuale garanzia fidejussoria in essere e/o rivalersi sul deposito cauzionale versato, assegnare ad altri conferitori / utenti i quantitativi risultanti dal minor conferimento accertato.

ART.7 CLAUSOLA RISOLUTIVA ESPRESSA

1. Il ritardato pagamento della tariffa di utenza, il mancato rispetto degli standard qualitativi del rifiuto, e più in generale un comportamento da parte dell'Utente che porti ad infrazioni della normativa vigente di igiene e tutela ambientale, costituiscono, ognuno, motivo di risoluzione espressa ed automatica del contratto ai sensi e per gli effetti dell'art.1456 c.c.
2. Inoltre le parti convengono che il termine fissato per il pagamento della tariffa di utenza è da considerarsi essenziale nell'interesse della Sogliano Ambiente S.p.A. ai sensi e per gli effetti dell'art.1457 c.c.

ART.8 SOSPENSIONE DEL SERVIZIO

1. L'Ente Gestore si riserva la facoltà di sospendere il servizio stesso in qualunque momento, con effetto immediato anche senza preavviso, per comprovati gravi motivi o cause di forza maggiore che non consentano la regolare continuità ed operatività dell'impianto.
2. Possono altresì costituire motivo di sospensione il mancato rinnovo della necessaria autorizzazione provinciale nei confronti dell'Ente Gestore o la mancata realizzazione dei programmati lavori di ampliamento della discarica.
3. Nei casi di sospensione di cui ai precedenti commi 1 e 2 l'Utente non potrà richiedere in alcuna forma né danni, né indennizzi a qualsiasi titolo.
4. La Sogliano Ambiente S.p.A. si impegna a adoperarsi al meglio affinché eventuali sospensioni del servizio, pur dovute a cause di forza maggiore o comprovati gravi motivi possano essere rimosse nel più breve tempo possibile.

ART.9 DURATA DELLA CONVENZIONE

1. Tra le parti si conviene che le obbligazioni inerenti il servizio di cui alla presente Convenzione abbiano durata per il periodo, fino al 31/12/2010 senza obbligo di disdetta alcuna.
2. E' escluso il rinnovo automatico del presente contratto.

DA: SOGESA S.P.A.

N.FAX : 0859359783

27 LUG. 2010 12:34

PT

ART. 10 RESPONSABILITA' AMMINISTRATIVA EX D.LGS.231 DEL 2001

L'Utente dichiara di conoscere il contenuto del Decreto Legislativo 8 giugno 2001 n. 231 e successive modificazioni ed integrazioni (di seguito 'Decreto'), recante la *'disciplina della responsabilità amministrativa delle persone giuridiche, delle società e delle associazioni anche prive di personalità giuridica* e di impegnarsi alla più attenta e scrupolosa osservanza di quanto in esso previsto nonché a rispettare e ad adeguare i propri comportamenti, per quanto rilevanti ai fini dell'esecuzione del presente contratto, ai principi espressi nel Modello di organizzazione e Gestione (di seguito 'Modello') adottato da Sogliano Ambiente S.p.A. (Codice Etico, Modello Organizzativo) ed il cui testo è pubblicato sul sito istituzionale www.soglianoambiente.it.

In particolare, si dichiara di aver preso piena conoscenza delle previsioni del "Decreto", di aver preso adeguata visione del "Modello", averne ben compreso il contenuto, e di essere stati informati dell'esigenza che il proprio comportamento non costringa dipendenti, dirigenti o altre persone operanti per Sogliano Ambiente S.p.A. a violare le procedure, i sistemi di controllo, le regole comportamentali ed i principi espressi nel Codice Etico e/o a tenere comportamenti non conformi ai principi espressi dal Decreto Legislativo n. 231 del 2001.

Il mancato rispetto delle norme di legge e/o del "Modello", a prescindere dalla effettiva consumazione del reato o della punibilità dello stesso, costituisce grave inadempimento, dando titolo a Sogliano Ambiente S.p.A. di risolvere di diritto, anticipatamente e con effetto immediato, il presente contratto ai sensi e per gli effetti di cui all'art. 1456 c.c., fatta salva l'eventuale richiesta di risarcimento dei danni, qualora dal predetto comportamento derivassero danni alla società.

ART. 11 CONTROVERSIE E FORO COMPETENTE

1. In applicazione dell'art. 28 del c.p.c. le parti stabiliscono che, per qualsiasi controversia che dovesse insorgere in relazione all'interpretazione e/o esecuzione del presente contratto, il Foro competente sarà esclusivamente quello di Forlì, con espresa rinuncia, reciprocamente accettata dalle parti, ad ogni altro Foro.


ART. 12 SPESE DI CONVENZIONE

1. Le spese del presente atto, rilevanti ai fini L.V.A. sono a carico dell'Utente che espressamente le assume.
2. La registrazione avverrà solo in caso d'uso.

DA: SOGESA S.P.A.

N. FAX : 0858959783

27 LUG. 2010 12:35



Art. 13 NUOVE DISPOSIZIONI IN MATERIA DI AMBIENTE

1. Si conviene espressamente fra le parti che si intendono salvaguardare tutte le norme riguardanti l'ambiente che sono e possano essere direttamente o indirettamente interessate dal presente contratto. Per ogni rapporto non regolato espressamente valgono le norme in materia di legislazione ambientale.

Letto, confermato e sottoscritto.

Sogliano al Rubicone, li 01/07/2010.

L'Utente

SOGESA S.p.A.
L'Amministratore Delegato
Giovanni Marchetti

L'Ente Gestore

Sogliano Ambiente S.p.A.
Sogliano Ambiente S.p.A.
Il Direttore Generale
(Giovanni Giovanni Gianni)

Ai sensi e per gli effetti dell'art.1341 c.c. le Parti approvano specificatamente per iscritto i seguenti articoli contrattuali: Art. 1 (Oggetto della convenzione); 2 (Onceri a carico dell'utente); 3 (tariffa di utenza - modalità di pagamento - ritardi e penalità); 4 (Garanzie); 6 (Risoluzione della convenzione); 7 (clausola risolutiva espressa); 9 (durata della convenzione); 10 (responsabilità amministrativa ex D.Lgs. 231 del 2001); 11 (controversie o foro competente)

Letto, confermato e sottoscritto.

Sogliano al Rubicone, li 01/07/2010.

GIUNTA REGIONALE D'ABRUZZO
Direzione Protezione Civile - Ambiente
Servizio Gestione Rifiuti

La presente copia, composta di n. 8
facciate e conforme all'originale esistente presso
questo Servizio.

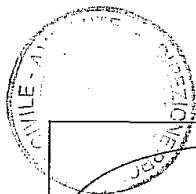
Pescara, li 7.12.2010


L'Utente

SOGESA S.p.A.
L'Amministratore Delegato
Giovanni Marchetti

L'Ente Gestore

Sogliano Ambiente S.p.A.
Sogliano Ambiente S.p.A.
Il Direttore Generale
(Giovanni Gianni)






MOntagne TERamane e Ambiente S.p.A

Piazza Garibaldi n. 25, Teramo, Tel 0861 252457 – Fax 0861 254085. Capitale sociale di Euro 260.500,00 interamente versato, iscritta nel registro delle imprese di Teramo al n.121074, Cod.Fisc. e P. I. 00884890674, e-mail motecambiente@interfree.it.

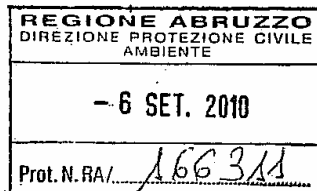
Prot. 303



Li 1 sett. 2010

Spett. le

REGIONE ABRUZZO
Direzione Parchi, Territorio,
Ambiente, Energia
 Via Passolanciano 75
 65124 Pescara



Spett. le

PROVINCIA DI TERAMO
Osservatorio Rifiuti
 P.za Garibaldi, 55
 64100 Teramo (TE)

Spett. le

AdA - TE
c/o Municipio di S.Egidio alla Vibrata
 P.za Umberto I, 26
 64016 S. Egidio a. V. (TE)

OGGETTO: Destinazione dei rifiuti provenienti dal comprensorio Mo.Te.

Con riferimento alla nostra nota del 10.08.2010 prot. 292, ricordiamo che il 30 giugno scorso è scaduta la convenzione regolante i rapporti tra il Mo.Te. S.p.A., Ambiente S.p.A. e DECO S.p.A. per il conferimento dei rifiuti del teramano presso la discarica di Colle Cese di Spoltore;

vista la delibera assembleare del 21/07/2010 con la quale la Società Ambiente S.p.A. impone il trattamento dei rifiuti in maniera analoga a quello eseguito dai propri Comuni soci, fissando come termine ai conferimenti il giorno del 30 settembre 2010;

vista la D.G.R. n. 513 del 28 giugno 2010 che comunque proroga i termini per il conferimento dei rifiuti fuori ATO al 31.12.2010;

avendo constatato l'impossibilità di proseguire i conferimenti presso l'impianto di Colle Cese con le modalità di trattamento fino ad oggi adottate;

avendo riscontrato che l'impianto TMB sito in località Casoni di Chieti esegue un trattamento rifiuti che corrisponde a quanto richiesto dalla Società Ambiente S.p.A. per accettare i conferimenti a Colle Cese

questa Società, facendo fronte al pericolo di innesco di una situazione di emergenza, ha disposto straordinariamente ed in maniera temporanea, di conferire il rifiuto prodotto dai propri Comuni, presso l'impianto di Trattamento e Bio-essiccazione di Casoni di Chieti a mezzo della stazione di trasferimento di Carapallo e del trasportatore Te.Am. S.p.A..

Considerato che questa Società è obbligata a garantire il servizio nei confronti dei propri Soci utilizzando procedure ed analisi comparative dirette alla miglior soluzione in termini di efficienza, efficacia ed economicità, ne consegue che l'intera procedura di stoccaggio, trasporto, e smaltimento/recupero deve essere individuata seguendo una indagine di mercato in modo da assicurare le condizioni economicamente più favorevoli;

dato che con Delibera di C.d.A. del 30.08.2010 questa società ha individuato nel proprio Presidente, Dott. Ermanno Ruscitti, la figura del Responsabile Unico del Procedimento per la gestione della indagine di mercato sopra menzionata;

Con la presente Vi preghiamo di volerci indicare possibili siti di stoccaggio temporaneo e eventuali trasportatori autorizzati oltre ai siti di trattamento e bio-essiccazione, in ambito provinciale e/o regionale, al fine di poter avviare una trattativa economica per il conferimento dei rifiuti del nostro comprensorio.

Restiamo in attesa di una Vostra solerte risposta.

Distinti Saluti

**Montagne Teramane
e Ambiente SpA**


*Il Presidente
(Dott. Ermanno Ruscitti)*

GIUNTA REGIONALE D'ABRUZZO
Direzione Protezione Civile - Ambiente
Servizio Gestione Rifiuti

La presente copia, composta di n. 2
facciate è conforme all'originale esistente presso
questo Servizio.

Pescara, li 7.12.2010

IL FUNZIONARIO
C



MONTAGNE TERAMANE e Ambiente S.p.A

Piazza Garibaldi n. 25, Teramo, Tel 0861 252457 – Fax 0861 254085. Capitale sociale di Euro 260.500,00 interamente versato, iscritta nel registro delle imprese di Teramo al n. 121074, Cod.Fisc. e P. I. 00884890674, e-mail motecambiente@interfree.it

Prot 313

Li 09/09/2010



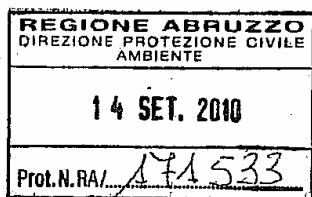
Spett.le

REGIONE ABRUZZO
Direzione Parchi, Territorio
Ambiente ed Energia
 Via Passolanciano, 75
 65124 PESCARA

Cop. 2 (4)

Spett.le

PROVINCIA DI TERAMO
Osservatorio Rifiuti
 P.za Garibaldi, 55
 64100 TERAMO



Spett.le

AdA - TE
 c/o Municipio Sant'Egidio alla Vibrata
 P.za Umberto I, 26
 64016 Sant'Egidio alla Vibrata (TE)

OGGETTO: Emergenza smaltimento rifiuti area Mo.Te. S.p.A.

Con la presente, in riferimento alle modalità di trattamento imposto dalla Società Ambiente S.p.A. proprietaria della discarica di "Colle Cese", sono a comunicarVi l'istituzione di un tavolo di lavoro al quale è indispensabile la Vostra presenza.

Pertanto, con espresso riferimento alla Ns. del 01/09/2010 Prot. 303, siamo a chiederVi una partecipazione all'incontro fissato per il giorno Martedì 21 Settembre alle ore 09:30 presso la sede della Società in P.za Garibaldi, 25 Teramo, ed a sollecitare la documentazione necessaria per lo svolgimento dei lavori.

Certo di un Vostro pronto riscontro colgo l'occasione per porgere distinti saluti.

Il Presidente


Dott. Ermanno Ruscitti

GIUNTA REGIONALE D'ABRUZZO
Direzione Protezione Civile - Ambiente
Servizio Gestione Rifiuti

La presente copia, composta di n. 1
facciate è conforme all'originale esistente presso
questo Servizio.

Pescara, li 7.12.2010

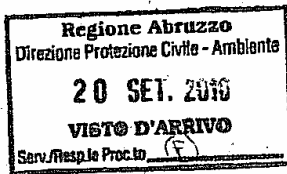
IL FUNZIONARIO:
C



Montagne TERamane e Ambiente S.p.A

Piazza Garibaldi n. 25, Teramo, Tel 0861 252457 – Fax 0861 254085. Capitale sociale di Euro 260.500,00 interamente versato, iscritta nel registro delle imprese di Teramo al n. 121074, Cod.Fisc. e P. I. 00884890674, e-mail motecambiente@interfree.it

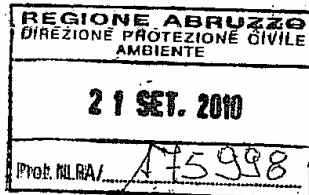
Prot 319



Li 16/09/2010

Spett.le

PROVINCIA DI TERAMO
Osservatorio Rifiuti
P.za Garibaldi, 55
64100 TERAMO



e.p.c

REGIONE ABRUZZO
Direzione Parchi, Territorio
Ambiente ed Energia
Via Passolanciano, 75
65124 PESCARA

e.p.c.

ATO – TE
c/o Municipio Sant'Egidio alla Vibrata
P.za Umberto I, 26
64016 Sant'Egidio alla Vibrata (TE)

e.p.c

Ambiente S.p.A.
Via Montesecco, 56 A
65010 Spoltore (PE)


OGGETTO: Conferimento rifiuti fuori ato comprensorio Mo.Te. Provvedimenti.

Con la presente, Vi comunichiamo che il 30/09/2010 scade il termine ultimo per il conferimento dei rifiuti presso la discarica di Colle Cese di Spoltore, come comunicato da Ambiente S.p.A. con nota Prot.1311 del 21/07/2010.

Ricordando che la DGR 513 del 28/06/2010 autorizza il conferimento fuori ato dei rifiuti prodotti dal comprensorio Mo.Te. fino al 31/12/2010, Vi chiediamo di adottare ogni iniziativa necessaria ad individuare un alternativo percorso di smaltimento.

Certi di un Vs. rapido riscontro, si porgono distinti saluti.

Il Presidente
Dott. Ermanno Ruscitti



GIUNTA REGIONALE D'ABRUZZO
Direzione Provinciale Civile - Ambiente
Servizio Gestione Rifiuti

La presente copia, composta di n. 1
facciate è conforme all'originale esistente presso
questo Servizio.

Pescara, li 7.12.2010

IL FUNZIONARIO

C

13/09 2010 13:12 FAX 0861851825

002/002

REG. RI. 001/001/001

CONS. COMPE. SMALT. RIF.

TE. 0861851825

F. 001



Consorzio Comprensoriale Smaltimento Rifiuto Lanciano

Prot. n. 855

Lanciano, 30 giugno 2010

Raccomandata A.R.
Anticipato tramite fax

Spett/le POLISERVICE S.p.A.
Via Certosa Nuova Zona Ind.le s.n.c
64015 NERETO (TE)
Fax ~~0861-851825~~
0861-808255

Spett/le Ecologica Sangro S.p.A.
Via S. Rocco s.n.c.
66034 LANCIANO (CH)
Fax 0872-508825

Prot. ARRIVO N. 3319
del 01/07/2010
POLISERVICE

Oggetto: Proroga conferimenti - Risposta alla Vs. del 29/06/2010 -

Preso atto di quanto deliberato nella seduta di C.d.A. del 29/06/2010, si autorizza al conferimento dei Vs rifiuti di cui ai CER 19 12 12 altri rifiuti (compresi i materiali misti) prodotti dal trattamento meccanico dei rifiuti, diversi da quelli di cui alla voce 19 12 11* fino al 31/12/2010 nelle more di quanto previsto dall'art. 4 dell'accordo di programma siglato tra Regione Abruzzo e Consorzio Comprensoriale Smaltimento Rifiuti Lanciano e di tutti gli obblighi di legge, alle tariffe vigenti e previo stipula di apposita convenzione con il gestore della Discarica Ditta Ecologica Sangro S.P.A.

Distinti saluti.

Direttore Generale ff
(Ing. Stefano Fantini)

GIUNTA REGIONALE D'ABRUZZO
Direzione Protezione Civile - Ambiente
Servizio Gestione Rifiuti

La presente copia, composta di n. 2
facciate è conforme all'originale esistente presso
questo Servizio.
Pescara, li 7.12.2010


IL FUNZIONARIO
Cu

U.A./ci

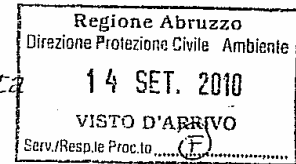
Via Isonzo - Arco della Posta n.1
66034 - Lanciano (CH)
Tel. 0872716332 - Fax 0872715087
C.F. e P.I. 01537100693
e mail info@ccsrl.ab
sito web: www.ccsrl.com

13/09/2010 13:11 FAX 0861851825

001/002



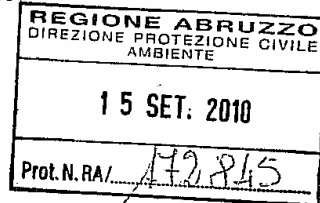
Unione di Comuni
Città Territorio Val Vibrata
64015 Nereto
Teramo



Prot. n. 2916

Nereto 13/09/2010

fax 0861.243268



PROVINCIA DI TERAMO
VIII SETTORE AMBIENTE ENERGIA
Osservatorio Provinciale Rifiuti
alla corte attenzione
Dott. Ind. Di Rina
64010 TERAMO

e pc.

fax 085. 7672585

GIUNTA REGIONALE D'ABRUZZO
Direzione Protezione Civile - Ambiente
Servizio Gestione Rifiuti

REGIONE ABRUZZO
DIREZIONE PARCHI - TERRITORIO
AMBIENTE ENERGIA
Settore gestione Rifiuti
Via Passolanciano, 75
65124 PESCARA

fax 0861.840203

La presente copia, composta di n.
facciate è conforme all'originale esistente presso
questo Servizio.

Pescara, il
IL FUNZIONARIO

Al Presidente AdaTE
c/o Comune di Sant'Egidio alla Vibrata
pizza Umberto I
Sant'Egidio alla Vibrata (TE)

Oggetto: DGR 513/2010 – Conferimento rifiuti di origine urbana in impianti di
smaltimento e/o trattamento, ubicati in province e/o Ato diversi.

In risposta alla Vostra nota prot. 251991 del 01 settembre 2010 si invia la
nota dove si attesta la proroga al conferimento dei rifiuti di cui al CER 191212 fino al
31.12.2010 da parte del Consorzio di Smaltimento Comprensoriale Rifiuto Lanciano.

Distinti saluti

Il responsabile Area Tecnica
Elisabetta Chiodi

tel / fax 0861.851825 – cell. 339.2101724/394.9109722

www.unionecomunivalvibrata.it

presidente@unionecomunivalvibrata.it / tecnico@unionecomunivalvibrata.it / unionecomunivalvibrata@pec.it

28 Set 2010 12:00

HP LASERJET FAX

0861243268

pa1

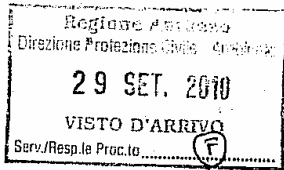


SETTORE AMBIENTE ENERGIA
Servizio Pianificazione e Gestione dei Rifiuti
Osservatorio Provinciale Rifiuti



Protocollo n. 284778

in data: 28 SET. 2010



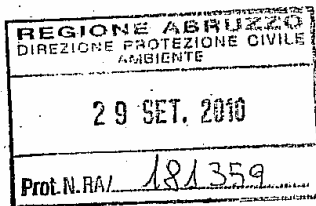
Al Presidente
Ambiente S.p.A.
Via Montesecca, 56A
65010 Spoltore (PE)

Al Presidente
All'Assessore all'Ambiente
Provincia di Pescara
Via Passolanciano
65100 Pescara

e p.c.

Regione Abruzzo
Direzione Protezione Civile
Ambiente Servizio Gestione Rifiuti
Via Passolanciano, 75
65100 Pescara

Al Presidente
MO.TE. Ambiente S.p.A.
Piazza Garibaldi, 25
64100 Teramo



OGGETTO: Destinazione dei rifiuti provenienti dal comprensorio MO.TE. Ambiente S.p.A. - Comunicazione.

Con nota n. 319 del 16.09.2010, la società MO.TE. Ambiente S.p.A. comunicava la scadenza del termine ultimo per il conferimento dei rifiuti presso la discarica di Colle Cese di Spoltore fissata al 30.09.2010.

Considerato che ad oggi, questo Ente, nonostante l'impegno con la società citata per individuare siti di trattamento e bioessiccazione in ambito provinciale e/o regionale, non ha ricevuto riscontro dalla stessa circa l'indicazione di un percorso alternativo di smaltimento.

Richiamata inoltre la riunione tenutasi in data 27.09.2010 presso la sala Giunta di questo Ente circa l'inizio dei lavori di realizzazione della nuova discarica SOGESA S.p.A., si chiede una proroga dei conferimenti dei rifiuti prodotti nel territorio interessato fino al 31.12.2010 ai sensi della D.G.R. n. 513 del 28.06.2010.

Distinti saluti

L'Assessore all'Ambiente
Franco Marconi

Il Dirigente
Ing. Ferdinando Di Sanza

602145UCLO1007E



Piazza Garibaldi, 55 - 64100 Teramo
Tel. 0861/331417-409-444-659 Fax 0861/243268 CPR: 0861/2-41017 Numero Verde: 800370965
E-mail: gestione_rifiuti@provincia.teramo.it - osservatorio_rifiuti@provincia.teramo.it
Site Web: www.provincia.teramo.it
Cod. Fisc. 0600167073 - C/S Postale 1130949



GIUNTA REGIONALE D'ABRUZZO
Direzione Protezione Civile - Ambiente
Servizio Gestione Rifiuti

La presente copia, composta di n. 1
facciate è conforme all'originale esistente presso
questo Servizio.

Pescara, li 7.12.2010


IL FUNZIONARIO

C

21 OTT. 2010 7:59

DECO SPA 08544093200

10.182



Regione Abruzzo
Direzione Provinciale Ambiente
21 OTT. 2010
VISTO D'ARRIVO
Serv./Resp.le Proc. n. 10912063

972 ①

raccomandata a.r.
Spett.le Ambiente S.p.A.
Via Montesecco, 56/A
65010 SPOLTORE (PE)

raccomandata a.r.
Al Sig. Sindaco
del Comune di
66100 CHIETI

c. p.c.:

trasmissione a fax al n. 0871 324139
Spett.le Amministrazione Provinciale
Settore n°6
Piazza M. Venturi, 4
66100 CHIETI

trasmissione a fax al n. 085 472413
Spett.le Amministrazione Provinciale
Settore Ambiente
Piazza Italia
65100 PESCARA

trasmissione a fax al n. 085 672585
Spett.le Regione Abruzzo
Servizio Gestione Rifiuti
Via Passolanciano, 75
65100 PESCARA

REGIONE ABRUZZO
DIREZIONE PROTEZIONE CIVILE -
AMBIENTE
25 OTT. 2010
Prot. N. 109545

San Giovanni Teatino, 19 ottobre 2010

Prot. n° 13313 /10 - ROP

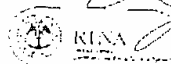
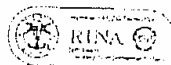
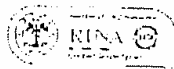
OGGETTO: attività impianto di trattamento meccanico-biologico per la produzione di CDR ubicato in loc. "Casoni" del Comune di Chieti. AIA n. 145/146 del 22.10.2010 - Comunicazione.

In riferimento alle note prot. n. RA/90212 del 13.05.10 e n. RA/181249 del 29.09.10 del Servizio Gestione Rifiuti della Regione Abruzzo, che legge per conoscenza, si rammenta che si rende necessario addivenire, entro il termine stabilito del 31.12.2010, ad accordi definitivi che, nel caso di conferimento dei rifiuti presso l'impianto in oggetto, comportino il completo recupero degli stessi con la produzione di CDR, da destinare alla valorizzazione energetica.

A tal proposito, ci permettiamo di rinnovare l'invito a costituire un tavolo di coordinamento, per il quale la Regione Abruzzo è disponibile sia da subito.

L'occasione ci è gradita per porgere distinti saluti.

010/0107



DECO S.p.A.
[Signature]


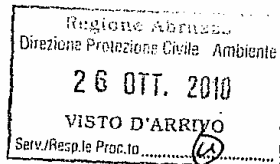
GIUNTA REGIONALE D'ABRUZZO
Direzione Protezione Civile - Ambiente
Servizio Gestione Rifiuti

La presente copia, composta di n.¹.....
facciate è conforme all'originale esistente presso
questo Servizio.

Pescara, li 7.12.2010

IL FUNZIONARIO

Cu



Raccomandata AR Anticipata a/r fax

Spett. le
COMUNE DI BUSSI SUL TIRINO
Via Regina Margherita, sn
65022 Bussi sul Tirino (PE)

Spett. le
COMUNE DI CARAMANICO TERME
Corso G. Bernardi, 30
65023 Caramanico Terme (PE)

Spett. le
COMUNE DI CATIGNANO
Piazza G. Marconi, 2
65011 - Catignano (PE)

Spett. le
COMUNE DI CORVARA
C.da Vicenne, sn
65020 Corvara (PE)

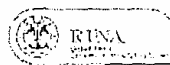
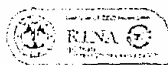
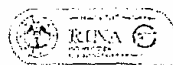
Spett. le
COMUNE DI PESCOSANSONESCO
Via del Municipio, 14
65020 Pescosansonesco (PE)

Spett. le
COMUNE DI POPOLI
Via salita di Corco, 10
65026 Popoli (PE)

Spett. le
COMUNE DI ROSCIANO
Piazza Enrico Berlinguer, 8
65020 Rosciano (PE)

Spett. le
COMUNE DI TURRIVALIGNANI
Via Belvedere, sn
65020 Turri-valignani (PE)

Spett. le
COMUNE DI S.EUFEMIA A
MAIELLA
Piazza della Vittoria, 6
65020 S. Eufemia a Maiella (PE)



D. U. 1.20.10-01/11

0-00 SCA 93544093100

10.250



Spett. le
 COMUNE DI ROCCAMORICE
 Via De Horatis, 1
 65020 Roccamorice (PE)

Spett. le
 COMUNE DI LETTOMANOPPELLO
 Piazza Umberto I
 65020 Lettomanoppello (PE)
 COMUNE DI SERRAMONACESCA
 Via G. Marconi, 2
 65025 Serramonacesca (PE)

Spett. le
 COMUNE DI SCAFA
 Piazza Matteotti, 5
 65027 Scafa (PE)


Spett. le
 COMUNE DI BOLOGNANO
 Viale Dei Colli, 24
 65020 Bolognano (PE)

*-Raccomandata AR anticipata a 1/2 fax al n.
 085.978149*

e p.c. Spett.le
 Ecologica Pescarese SpA
 c/o Municipio di Salle
 65020 - Salle (PE)

*-Raccomandata AR anticipata a 1/2 fax al n.
 085.7672335*

e p.c. Spett.le
 Regione Abruzzo
 Direzione Protezione Civile Ambiente
 Servizio Gestione Rifiuti
 Via Passolanciano, 75
 65125 - Pescara (PE)



S. Giovanni Teatino, 25/10/2010

Prot. n. 13500/10-ROP

Oggetto: conferimento rifiuti urbani indifferenziati presso l'impianto di trattamento meccanico biologico (TNIB) di recupero, in località Casoni di Chieti

Fin dallo scorso mese di aprile questa società avvertiva le amministrazioni in indirizzo della cessazione di ogni attività presso l'impianto mobile di Via Raiale, Pescara e della



DECO SPA 00244091/00



conseguente impossibilità di continuare a ricevere i Vs. rifiuti presso l'anzidetto impianto mobile per il trattamento ed il successivo smaltimento presso la discarica di Colle Cese.

Nel contempo si comunicava alle S.V. la possibilità, previa formale contrattualizzazione del rapporto, di sottoporre i Vs. rifiuti al trattamento meccanico biologico finalizzato alla produzione di CDR da avviare a recupero energetico, presso l'impianto TMB in località Casoni di Chieti, alle condizioni illustrate nella proposta contrattuale che si allegava alla comunicazione stessa.



Nelle more, abbiamo provveduto a ricevere i Vs. rifiuti pur in mancanza di una formale contrattualizzazione del rapporto al fine di evitarvi di precipitare in una situazione di grave emergenza sanitaria.

Sono però sin qui trascorsi sei mesi senza ricevere alcuna notizia in merito ai passi adottati da codesta Amministrazione per addivenire ad un formale affidamento dell'appalto secondo le vigenti norme di legge in materia.

Comprenderete bene che non ci è possibile consentire che la presente situazione si prolunga a tempo indeterminato, oca che trasformerebbe un affidamento temporaneo giustificato da situazioni emergenziali in un affidamento diretto, in violazione del codice degli appalti, per il quale non abbiamo alcun interesse.

Siamo pertanto costretti a comunicarvi che qualora non si provveda da parte Vs. ad assumere le iniziative formali occorrenti al conferimento di un regolare appalto entro il 30 novembre c.a., termine più che sufficiente all'espletamento delle necessarie attività amministrative, anche in considerazione del tempo già trascorso, saremo nostro malgrado costretti ad interrompere il servizio a quella data senza ulteriore avviso.

Distinti saluti.

Deco S.p.A.




GIUNTA REGIONALE D'ABRUZZO
Direzione Protezione Civile - Ambiente
Servizio Gestione Rifiuti

La presente copia, composta di n. 3
facciate è conforme all'originale esistente presso
questo Servizio.

Pescara, li 7.12.2010

IL FUNZIONARIO

C

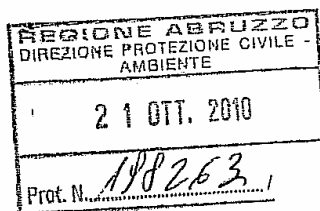


①

Spoltore, 19 Ottobre 2010

Prot. N. 1803

TRASMESSA A MEZZO FAX



Spett.le
MO.TE.
Montagne Teramane Ambiente S.p.A.
Piazza Garibaldi, 25
64100 TERAMO TE

Spett.le
DECO S.P.A.
66020 S. Giovanni Teatino CH

Alla C.A. Ing. Roberto PASQUALINI

Spett.le Regione Abruzzo
DIREZIONE PROTEZIONE CIVILE-AMBIENTE
Servizio Gestione Rifiuti
Via Passolanciano, 75
65124 PESCARA PE

C.A. Dott. Franco GERARDINI

Spett.le Provincia di Pescara
Piazza Italia, 30

65121 PESCARA PE

C.A. Presidente Dott. Guerino TESTA

Spett.le Provincia di Teramo
Piazza Garibaldi, 55

64100 TERAMO TE

C.A. Presidente Dott. Valter CATARRA

C.A. Assessore all'Ambiente
Dott. Francesco MARCONI

/.



OGGETTO: Proroga conferimenti rifiuti extra ATO. Conferimento rifiuti urbani trattati provenienti dal comprensorio del MO.TE. S.p.A. nella discarica di "Colle Cese" - Spoltore (PE).


Con la presente siamo a comunicarVi che l'Assemblea dei Soci di Ambiente s.p.a., tenutasi il giorno 14 Ottobre 2010, ha autorizzato, **come termine ultimo non prorogabile**, il conferimento dei rifiuti urbani extra ATO fino al 31 DICEMBRE 2010 da parte di MO.TE. Ambiente S.p.A. a seguito di richiesta Prot. N. 319 del 16 Settembre 2010, pervenuta in data 20 Settembre 2010 Ns. Prot. N. 1652, ad oggetto: "Conferimento rifiuti fuori ATO comprensorio MO.TE.. Provvedimenti" che si allega in copia.

L'Assemblea ha altresì deliberato che i suddetti conferimenti dovranno comunque essere identici a quelli dei Comuni extra soci di Ambiente s.p.a.;

Distinti saluti.

/doc

Il Presidente del C.d.A.
(Massimo Sfamurri)



MOntagne TEramane e Ambiente S.p.A

Piazza Garibaldi n. 25, Teramo, Tel 0861 252457 – Fax 0861 254085. Capitale sociale di Euro 260.500,00 interamente versato, iscritta nel registro delle imprese di Teramo al n. 121074, Cod.Fisc. e P. I. 00884890674, e-mail motecambiente@interfree.it

Prot 319

Lj 16/09/2010

AMBIENTE SPA Prot. N. <u>1652</u>
del 20 SET. 2010
ASSEGNATO A

Spett.le

PROVINCIA DI TERAMO
 Osservatorio Rifiuti
 P.za Garibaldi, 55
 64100 TERAMO

e.p.c.

REGIONE ABRUZZO
**Direzione Parchi, Territorio
 Ambiente ed Energia**
 Via Passolanciano, 75
 65124 PESCARA

e.p.c.

ATO – TE
 c/o Municipio Sant'Egidio alla Vibrata
 P.za Umberto I, 26
 64016 Sant'Egidio alla Vibrata (TE)

→ e.p.c

Ambiente S.p.A.
 Via Montesecco, 56 A
 65010 Spoltore (PE)


OGGETTO: Conferimento rifiuti fuori ato comprensorio Mo.Te. Provvedimenti.

Con la presente, Vi comunichiamo che il 30/09/2010 scade il termine ultimo per il conferimento dei rifiuti presso la discarica di Colle Cese di Spoltore, come comunicato da Ambiente S.p.A. con nota Prot.1311 del 21/07/2010.

Ricordando che la DGR 513 del 28/06/2010 autorizza il conferimento fuori ato dei rifiuti prodotti dal comprensorio Mo.Te. fino al 31/12/2010, Vi chiediamo di adottare ogni iniziativa necessaria ad individuare un alternativo percorso di smaltimento.

Certi di un Vs. rapido riscontro, si porgono distinti saluti.

Il Presidente
 Dott. Ermanno Ruscitti



Piazza Garibaldi n. 25, Teramo, Tel 0861 252457 – Fax 0861 254085. Capitale sociale di Euro 260.500,00 interamente versato, iscritta nel registro delle imprese di Teramo al n. 121074, Cod.Fisc. e P. I. 00884890674 e-mail: motecambiente@interfree.it




GIUNTA REGIONALE D'ABRUZZO
Direzione Protezione Civile - Ambiente
Servizio Gestione Rifiuti

La presente copia, composta di n. 3
facciate è conforme all'originale esistente presso
questo Servizio.

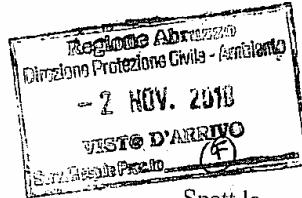
Pescara, li 7.12.2010

IL FUNZIONARIO

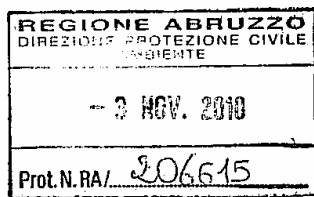


Consorzio Comprensoriale Smaltimento Rifiuti Lanciano

Prot. 4953



Lanciano, 28 ottobre 2010




Spett.le
Giunta Regionale d'Abruzzo
Palazzo I. Silone
Via Leonardo Da Vinci
67100 L'Aquila
c.a. **del Presidente dott. G. Chioldi**
c.a. **Assessorato all'Ambiente**
p.c. **Assessore dott. M. Febbo**

Spett.le
Giunta Provinciale della Provincia di Chieti
Corso Marrucino, 97
66100 Chieti
c.a. **del Presidente dott. E. Di Giuseppantonio**
c.a. **Assessore all'Ambiente geom. E. Caporrella**

Ai Signori Sindaci
Dei Comuni Consortili
Loro Sedi

Spett.le
Regione Abruzzo
Servizio Gestione Rifiuti
Via Passolanciano, 75
65100 Pescara
c.a. **dott. Visca**
c.a. **dott. F. Gerardini**



Spett.le
Provincia di Chieti
Servizio Tutela Ambiente
Piazza Monsignor Venturi, 4
66100 Chieti

c.a. **ing. Moca**
c.a. **ing. De Fabritiis**

Uffici e Stabilimento:
Sede amministrativa: Via Arco della Posta n.1
Sede operativa: Via S.P. Pedemontana Loc. Cerratina
66034 - Lanciano (CH) -
C.F. e P.IVA 01537100693

Tel. 0872/716332
Fax. 0872/715087

info@ccsrl.eu
www.ccsrl.eu



1/3



Consorzio Comprensoriale Smaltimento Rifiuti Lanciano

Prot. _____

Lanciano, 28 ottobre 2010

Spett.le
Arta Sede Centrale
Via G. Marconi, 178
65100 Pescara

Spett/le
SOGESA Spa
Località Casette di Grasciano
61024 NOTARESCO

Spett.le
Consorzio Compr.le del Chietino
Per lo Smaltimento dei Rifiuti
Solidi Urbani
Viale Europa n.1
66010 FARA FILORIUM PETRI

Spett.le
Consorzio Intercomunale del Vastese
C.I.V.E.TA.
C.da Valle Cena n.1
66051 CUPELLO (CH)


Spett.le
POLISERVICE Spa
Società dei Comuni della Val Vibrata
Via Certosa Nuova Zona Ind.le
64015 NERETO (TE)

Spett.le
ACLAM Spa
Azienda Consorziale Igiene
Ambientale Marsicana
Via Edison 25-27
67051 AVEZZANO (AQ)

Uffici e Stabilimento:
Sede amministrativa: Via Arco della Posta n.1
Sede operativa: Via S.P. Pedemontana Loc. Cerratina
66034 - Lanciano (CH) -
C.F. e P.IVA 01537100693

Tel. 0872/716332 info@ccsrl.eu
Fax. 0872/715087 www.ccsrl.eu





Consorzio Comprensoriale Smaltimento Rifiuti Lanciano

Prot. _____

Lanciano, 28 ottobre 2010

Spett/le
 Consorzio Compr.le per lo
 Smaltimento dei R.U.
 Area Piomba-Fino
 Via P. Baiocchi n. 25
 64032 ATRI (TE)

Spett/le
 Ecologica Sangro S.p.A.
 S.P. Pedemontana Km. 10 s.n.
 66034 LANCIANO (CH)

Oggetto: Accordo di Programma Regione Abruzzo/CCSRL.

Facendo seguito all'incontro svoltosi presso i competenti uffici della Regione Abruzzo in data 20/10/2010 e in considerazione del ritardo sull'espletamento delle procedure per il recupero delle volumetrie (giusta delibera provinciale n.89 del 04/11/2008 e delibera regionale n.113 del 16/03/2009) si comunica che con decorrenza **01/04/2010** è inibito il conferimento dei rifiuti extraconsortili presso la discarica ubicata in loc. Cerratina di Lanciano dello scrivente Consorzio.

Il divieto trova la sua giustificazione dalla necessità di riservare l'attuale capacità residua della discarica ai soli Comuni Consorziati.

E' infatti innegabile che il fabbisogno dei Comuni Soci verrebbe pregiudicato ulteriormente qualora si assentissero conferimenti extraconsortili oltre la data indicata.

Distinti saluti.

Il Presidente
 (Dott. Gianpanfilo Taraglia)



Il Direttore Generale f.f.
 (Ing. Sandro Fantini)

Uffici e Stabilimento:

Sede amministrativa: Via Arco della Posta n.1
 Sede operativa: Via S.P. Pedemontana Loc. Cerratina
 66034 - Lanciano (CH) -
 C.F. e P.IVA 01537100693

Tel. 0872/716332
 Fax. 0872/715087

info@ccsrl.eu
 www.ccsrl.eu




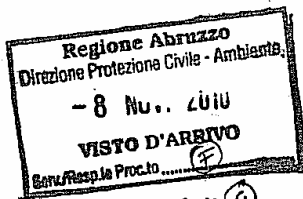
GIUNTA REGIONALE D'ABRUZZO
Direzione Protezione Civile - Ambiente
Servizio Gestione Rifiuti

La presente copia, composta di n. 3
facciate è conforme all'originale esistente presso
questo Servizio.

Pescara, il 7.12.2010

IL FUNZIONARIO,

C



Copia (A)

CITTA' DI GIULIANOVA

Provincia di Teramo

AREA SERVIZI ALLA COLLETTIVITA' E TERRITORIO

Dirigente Arch. Roberto Olivieri

Prot. n° 44784

Giulianova, 4 novembre '10

RA/209600
DEL 8.11.2010

Alla Regione Abruzzo
Direzione parchi, Territorio,
Ambiente ed Energia
Servizio Gestione Rifiuti
via Passolanciano 75
65125 PESCARA
Fax: 085-7672585
c.a. dr. Franco Gerardini

E p.c. al Sindaco
Avv. Francesco Mastromauro

Al Vicesindaco con delega
all'Ambiente
Gabriele Filipponi

LORO SEDI

Oggetto: Mancata raccolta rifiuti solidi urbani indifferenziati - Richiesta autorizzazione conferimento dei rifiuti solidi urbani del Comune di Giulianova (TE) presso la discarica di Guglionesi (CB). codici CER 20.03.01. e 20.03.03. Richiesta attivazione accordi regionali ai sensi de/Part. 182 - comma 5 - del decreto legislativo n. 152/2006.

Il Comune di Giulianova a decorrere dal 24.12.2007 conferisce i rifiuti solidi urbani, la cui produzione annua è pari a circa 13.000 tonnellate, presso il polo tecnologico CIRSU-SOGESA in loc. Casette di Grasciano di Notaresco. Attualmente il conferimento avviene

presso l'impianto T.M.B. sito in località Casoni (CH), stante la saturazione di quella di Grasciano ed il mancato avvio della realizzazione della nuova discarica, sempre nel polo tecnologico di Grasciano.

Si è verificato nel frattempo il blocco della raccolta dei rifiuti indifferenziati nei comuni facenti parte del consorzio CIRSU stante l'impossibilità della società SOGESA, che per il CIRSU S.p.A. svolge il servizio di igiene urbana nel comune di Giulianova, di conferire presso l'impianto T.M.B. sito in località Casoni (CH).

Considerato che il protrarsi dell'attuale blocco dei conferimenti presso l'impianto dinanzi citato possa innescare fenomeni di emergenza igienico-sanitaria, oltre che sociali, è stata utilmente individuata, anche a seguito di analisi di mercato, la discarica di Guglionesi (CB) che offre condizioni economiche vantaggiose per l'ente.

Poiché la gestione dei rifiuti costituisce attività di pubblico interesse e lo smaltimento dei rifiuti urbani non pericolosi è possibile, in regioni diverse dove gii stessi sono prodotti, fatti salvi eventuali accordi regionali, qualora gli aspetti territoriali e l'opportunità tecnico-economica di raggiungere livelli ottimali di utenza servita lo richiedono, con la presente formalmente si chiede di attivare gii accordi tra la Regione Abruzzo e la Regione Molise per lo smaltimento dei rifiuti solidi urbani del Comune di Giulianova presso la discarica di Guglionesi (CB) gestita della Guglionesi Ambiente a r.l. di Macerata.




Il Dirigente della 3^a Area
Arch. Roberto Olivieri

GIUNTA REGIONALE D'ABRUZZO
Direzione Protezione Civile - Ambiente
Servizio Gestione Rifiuti

La presente copia, composta di n. 2
facciate è conforme all'originale esistente presso
questo Servizio

Pescara, li 7.12.2010

IL FUNZIONARIO
C



GIUNTA REGIONALE

**DIREZIONE PROTEZIONE CIVILE AMBIENTE
 Servizio Gestione Rifiuti**

Via Passolanciano, 75 - Pescara - ☎ 085.7671 Fax 085.7672585

Prot. RA/ 204917/RAPescara - **2 NOV. 2010**

Spett.li

 Provincia di Chieti
 Macrostruttura F
 Ambiente Energia
 P.zza M. Venturi n. 2
 66100 CHIETI

 Provincia di Pescara
 Servizio Tutela e Valorizzazione dell'Ambiente
 Piazza Italia, 30
 65100 PESCARA

 Provincia di L'Aquila
 Settore Politiche Ambientali
 Via Saragat - Località Campo di Pile
 67100 L'AQUILA

 Provincia di Teramo
 VIII Settore Ambiente Energia
 Piazza Garibaldi n. 55
 64100 TERAMO

 ARTA - Abruzzo
 Direzione Centrale
 Viale Marconi n. 178
 65126 PESCARA

 AdA - Autorità d'Ambito di Teramo
 c/o Comune di Sant'Egidio alla Vibrata
 Piazza Umberto I, 1
 64016 SANT'EGIDIO ALLA VIBRATA (TE)

 CIRSU SpA
 Loc. "Casette di Grasciano"
 64024 NOTARESCO (TE)

 SOGESA SpA
 Loc. "Casette di Grasciano"
 64024 NOTARESCO (TE)

 Consorzio Comprensoriale Rifiuti
 Area Piomba - Fino
 Via P. Baiocchi, 25
 64032 ATRI (TE)


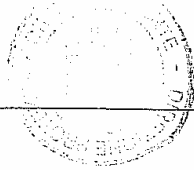
 Montagne Teramane Ambiente SpA
 Piazza Garibaldi, 25
 64100 TERAMO

 Unione di Comuni "Città Territorio" - Val Vibrata
 Largo B. Di Gaetano, 19
 64015 NERETO (TE)

 POLISERVICE SpA
 Via Certosa
 64015 NERETO (TE)

 TE. AM. Teramo Ambiente SpA
 Via Melchiorre Delfico, 73
 64100 TERAMO

 ACIAM SpA
 Via Edison, 27
 67051 AVEZZANO (AQ)



GIUNTA REGIONALE

Comune di
67062 **MAGLIANO DE' MARSÌ (AQ)**

Tecnologie Ambiente Srl
Via dei Cappuccini snc
67051 **AVEZZANO (AQ)**

E p.c.

Direttore Area Protezione Civile Ambiente
SEDE

OGGETTO: DGR n. 513 del 28/06/2010 – Esame delle attività di smaltimento/trattamento dei rifiuti urbani. Prospettive e provvedimenti.

La situazione delle attività di smaltimento/trattamento dei rifiuti urbani in Abruzzo, necessita di un'attenta riflessione di tutti i principali soggetti interessati alla gestione dei servizi e degli impianti in esercizio (operatori pubblici e privati), al fine di esaminare le criticità e definire strategie operative in relazione alla scadenza del 31.12.2010 di cui alla DGR n. 513 del 28.06.2010 (BURA n. 43 Speciale Ambiente del 28.07.2010).

Pertanto, è convocata la riunione per il 24.11.2010, alle ore 10.00, c/o Uffici della Giunta Regionale di v.le Bovio a Pescara (Sala Blu - pt). Alla riunione sarà presente il Presidente della Giunta Regionale On. **Gianni CHIODI**.

Si invita tutti i soggetti in indirizzo ad essere presenti e si coglie l'occasione per inviare cordiali saluti.

D'ordine del Presidente della Giunta Regionale
IL DIRIGENTE DEL SERVIZIO
Dott. Franco GERARDINI


C

GIUNTA REGIONALE D'ABRUZZO
Direzione Protezione Civile - Ambiente
Servizio Gestione Rifiuti

In presente copia, composta da n. 2
copia, è conforme all'originale e l'originale presso
il Servizio.

7.12.2010

C



Regione Abruzzo



Giunta Regionale

Direzione Regionale Protezione Civile Ambiente
Servizio Gestione Rifiuti

Via Passolanciano, 75 - 65124 Pescara - 085767 2546 | 2548 - Fax 085 7672585

VERBALE DI RIUNIONE

L'anno **2010**, nel mese di **novembre**, il giorno **12**, alle ore **9,30** presso gli uffici regionali della Direzione Protezione Civile – Servizio Gestione Rifiuti, via Passolanciano, 75 Pescara, si è tenuta una riunione, convocata dal SGR – ORR, con nota prot.n. 204940/RA del 2.11.2010, al fine di esaminare le seguenti problematiche:

1. Criticità gestionale dei flussi delle frazioni organiche da RD e potenzialità degli impianti di compostaggio. Determinazioni.
2. Esame sistema tariffario di trattamento dell'organico. Provvedimenti.

Presenti:

Vedi elenco Allegato

Introduce la riunione il Dirigente del SGR, Dott. **Franco Gerardini**, che illustra alcune slide riguardanti il sistema impiantistico di compostaggio rappresentando il quadro normativo, costi medi (studio federambiente), potenzialità autorizzate/effettive degli impianti di compostaggio, flussi di frazioni organiche derivanti dalle RD – dati definitivi 2009, tariffe applicate ai Comuni dai titolari/gestori degli impianti .. etc. L'obiettivo della riunione è quello di verificare se ci sono le condizioni per eliminare le continue sofferenze dell'attuale gestione dei flussi delle frazioni organiche, causate innanzitutto da criticità gestionali attualmente presenti negli impianti del CIRSUS/SOGESA di Notaresco e CIVETA di Cupello (impianti pubblici) e di ECOCOMPOST di Avezzano (impianto privato) che non stanno permettendo un utilizzo pieno delle potenzialità autorizzate. A tal fine illustra una specifica slide.

Per superare l'attuale crisi propone prioritariamente due soluzioni, dopo aver ricordato che le frazioni organiche provenienti da RD hanno la libera circolazione sul territorio nazionale:

1. autorizzare una maggiorazione delle potenzialità autorizzate (AIA) del **20%** agli attuali impianti in esercizio, compatibili con l'attuale assetto impiantistico (varianti non sostanziali), mediante l'emissione di uno specifico provvedimento straordinario della Regione;
2. completare, accelerando tutte le procedure da parte degli Enti competenti, la realizzazione della rete degli impianti di compostaggio previsti dal PRGR e dai PPGR.

Segnala che in alcuni impianti di compostaggio abruzzesi si conferiscono frazioni organiche da fuori Regione mentre ci sono Comuni abruzzesi che si trovano costretti a portare fuori Regione i propri flussi di organico proprio per carenza di impianti di trattamento.

Inoltre rimarca che:

- è indispensabile eliminare le criticità gestionali degli impianti di compostaggio riferendosi alle attuali iniziative necessarie per gli impianti del CIRSUS/SOGESA, CIVETA ed ECOCOMPOST;
- è necessario eliminare le eccessive disparità tariffarie esistenti tra gli impianti e le diverse utenze (consortili ed extra-consortili), valutando iniziative calmieratici. Ricorda che tutti dovrebbero

possedere la **Carta dei Servizi**, che rappresenta uno strumento indispensabile per garantire la trasparenza dei costi.

- è necessario rafforzare le iniziative per migliorare i servizi di RD delle frazioni organiche;
- è necessario che si conoscano le attuali richieste dei diversi Comuni, al fine di definire un piano straordinario dei conferimenti in collaborazione con i gestori degli impianti.

Il **dott. Gerardini** invita ad intervenire i titolari/gestori degli impianti di compostaggio ed i rappresentanti delle Province presenti.

Prende la parola il **dott. Marchetti**, Amministratore delegato di **Sogesa SpA** (Società di gestione dell'impianto di compostaggio Cirsu SpA) che descrive il grave deficit in cui si trova attualmente Sogesa SpA dovuto a tre problemi fondamentali sotto i diversi profili:

1. **tecnico**, poiché c'è un'inefficienza dell'impianto, progettato in modo non del tutto efficace e che crea difficoltà di gestione;
2. **amministrativo**, poiché ci sono delle prescrizioni dell'ARTA di carattere ambientale e produttivo ai a cui bisogna provvedere che richiedono ingenti investimenti.
3. **finanziario**, poiché non vi sono risorse economiche sufficienti per poter garantire lo smaltimento della FOS e dei sovralli di lavorazione dei rifiuti agli impianti individuati.

Il **dott. Marchetti** conclude dicendo che dal punto di vista gestionale occorrerebbe n. 2 nastri trasportatori nell'impianto al fine di migliorare la gestione dello stesso; se vi fossero le risorse finanziarie si potrebbero adeguare gli impianti alle prescrizioni ARTA ed aumentare le potenzialità disponibili. Illustra le diverse possibili soluzioni per riportare all'efficienza l'impianto di Notaresco.

Il **dott. Gerardini** ricorda che le suddette problematiche sarebbero state risolte se il CIRSU SpA non avesse perso il finanziamento assegnato dal PRTTRA 2006-2008 per un importo pari di 2,5 mln. di euro, purtroppo successivamente revocati dal competente Servizio della Regione.

Interviene il **Dott. Antonello Di Matteo**, responsabile tecnico dell'impianto di compostaggio **Aciam SpA**, che sottolinea che normalmente in una gestione di un impianto di compostaggio è necessario preoccuparsi di due problematiche:

- smaltimento della FOS;
- trovare uno sbocco del prodotto finito (compost di qualità);

Aciam SpA, fortunatamente, aggiunge Di Matteo, gestisce tranquillamente le due problematiche. Anzi, ricorda di aver richiesto alla Regione di effettuare sull'impianto una variante non sostanziale che consentirà subito un aumento delle potenzialità del 20%. Far fronte agli aumenti dei flussi della frazione organica derivanti dal porta a porta (stimato al 40%), significa raddoppiare le potenzialità autorizzate. Aggiunge che dalla frazione organica derivante da raccolta domiciliare si rileva circa il 16% circa di sacchetti di plastica da smaltire. Le direttive regionali impongono di rispettare il sistema di controllo della qualità del materiale che viaggia su strada.

Il **dott. Gerardini** prende l'impegno di sollecitare l'ufficio VIA regionale al fine di velocizzare il rilascio del parere che consentirebbe di avere a disposizione una potenzialità complessiva dell'impianto di Aielli per 13.500 t/a. Inoltre invita i titolari e gestori degli impianti di compostaggio presenti di presentare alla Regione, nel più breve tempo possibile, le proposte migliorative degli impianti che consentirebbero di avere maggiori potenzialità disponibili con la conseguente diminuzione delle criticità regionali.

Prende la parola l'ing. **Massimo Balzano**, responsabile tecnico dell'impianto di compostaggio di Castel di Sangro. Conferma quanto detto da Di Matteo rilevando che dal porta a porta viene fuori il 15% ca. di sacchetti di plastica dall'organico. La discarica a supporto dell'impianto di compostaggio è in fase di chiusura. Prosegue che è in corso il percorso di certificazione del compost di qualità finalizzato all'ottenimento del marchio CIC "Compost Abruzzo".

Per la gestione dell'impianto si rileva una problematica tecnico-gestionale/economico: i costi energetici di gestione dell'impianto incidono pesantemente sul bilancio societario stimando un fabbisogno del 25%.

Infatti, il costo dell'energia incide sulla tariffa di 60/70 Eu/t. E' necessario, quindi, provvedere ad effettuare lavori finalizzati a rendere più efficiente i consumi energetici necessari per il funzionamento dell'impianto. Sarebbe necessario avere una potenzialità di 250 kw ca.

Il **dott. Gerardini** suggerisce di sfruttare il progetto "Eternit Free", promosso da Legambiente, che consente la rimozione dei tetti in amianto con pannelli solari. Il decreto nazionale garantisce ancora la copertura finanziaria.

Aggiunge l'**ing. Balzano**, che vi è un'eccessiva quantità di percolato rilevato nell'organico che determinano problemi gestionali notevoli. Dichiarò di trattare il 42% ca. delle frazioni organiche complessive, che proviene dalla Regione Campania. Tuttavia, garantisce, che tale percentuale cercherà di diminuirla per garantire prioritariamente i Comuni abruzzesi (es. Comune di Ortona). Dichiarò di poter garantire nel giro di un mese ca. di metter a disposizione circa 10 t/g, ed a partire dalla primavera 2011, 40 t/g in più, dopo aver risolto problemi tecnici.

Prende la parola **Marco Famoso**, funzionario della Regione Abruzzo, che fa osservare che l'attuale PRGR prevede limiti normativi per accettare i rifiuti provenienti da fuori Regione. Pertanto invita l'impianto di Castel di Sangro ad rispettare le norme regionali del PRGR.

Prende la parola il **dirigente del Settore Ambiente del Comune di Ortona** che dice di avere la necessità di trattare il proprio organico proveniente dal porta a porta a costi più contenuti. Tuttavia fa rilevare che i costi del trattamento dell'organico sono più alti rispetto allo smaltimento causando al Comune un aggravio di costi di 200.000 Eu annui. Si stanno attuando accordi con l'impianto di Castel di Sangro al fine di risolvere suddette problematiche.

Prende la parola il rappresentante di **Ecocompost**, che ha un impianto in esercizio da tre anni. L'impianto è a disposizione di Attiva SpA, della Mantini Srl, di alcuni Comuni del chietino ed di alcuni del pescarese. Per quanto concerne la FORSU, il relativo sovrappiù viene destinato fuori Regione a Taranto e Forlì.

I presenti concordano che l'emanazione di un provvedimento regionale che consenta l'aumento del 20% delle potenzialità degli impianti di compostaggio in esercizio, valutato come variante non sostanziale alle AIA e/o Autorizzazioni ai sensi dell'art. 208 del D.Lgs. 152/06 e s.m.i. e compatibili, quindi, con le attuali tecnologie impiantistiche, sia necessario ed urgente per evitare un aggravarsi della crisi gestionale dei flussi dei rifiuti organici, che potrebbe sfociare in emergenza igienico-sanitaria.

Il **dott. Gerardini** trae le conclusioni sintetizzando nel modo seguente:

- bisogna autorizzare le varianti non sostanziali agli impianti di compostaggio in esercizio, al fine di recuperare da subito una maggiore potenzialità dell'impiantistica del 20 % rispetto a quella attualmente disponibile;
- accelerare il completamento della rete regionale degli impianti di compostaggio, anche utilizzando le MTD come le tecnologie di digestione anaerobica;
- verificare il sistema tariffario per introdurre eventuali economicità;
- si lavorerà per migliorare ulteriormente le direttive regionali prodotte al fine di risolvere le problematiche espresse ed invita i presenti a proporre soluzioni che saranno senz'altro vagliate dalla Regione Abruzzo e presi i provvedimenti conseguenti per migliorare la gestione della filiera.

Tutti i partecipanti concordano con le proposte avanzate e con le decisioni conseguenti da adottare e delegano alla firma del verbale il Dirigente del SGR.

La seduta termina alle ore 13,00 ca.

IL DIRIGENTE DEL SERVIZIO

Dott. Franco GERARDINI



GIUNTA REGIONALE D'ABRUZZO
Direzione Protezione Civile - Ambiente
Servizio Gestione Rifiuti

La presente copia, composta di n. 3
facciate è conforme all'originale esistente presso
questo Servizio.

Pescara, li 19. 2010

IL FUNZIONARIO

C

DETERMINAZIONI

Dirigenziali

DIREZIONE PROTEZIONE CIVILE - AMBIENTE SERVIZIO GESTIONE DEI RIFIUTI

DETERMINAZIONE 17.08.2010, n. DR4/138:

D.Lgs. 3.04.2006, n. 152 e s.m.i. - L.R. 19.12.2007, n. 45 e s.m.i.- D.G.R. n. 1529 del 27.12.2006 avente per oggetto: «D.Lgs 3.04.2006, n. 152 e s.m.i. – L.R. 28.04.2000 n. 83 e s.m.i. – art. 35, comma 1, lett. a) - Anagrafe dei siti contaminati - Disciplinare tecnico per la gestione e l'aggiornamento». Siti di discarica nel Comune di TAGLIACOZZO (AQ) in località “Campo Boario” (scheda ARTA AQ230018) e “Colonnelle” (scheda ARTA AQ230032). Approvazione dei Piani di caratterizzazione.

IL DIRIGENTE DEL SERVIZIO

Omissis

DETERMINA

per le motivazioni espresse in narrativa che qui si intendono integralmente riportate e trascritte,

di approvare ai sensi del D.Lgs. 3.04.2006 n. 152 e s.m.i. - L.R. 19.12.2007, n. 45 e s.m.i. – DGR n. 1529 del 27.12.2006, i Piani di caratterizzazione dei sito di discarica in località in località “Campo Boario” (scheda ARTA AQ230032) e “Colonnelle” (scheda ARTA AQ230032) “Colonnelle”, nel Comune di TAGLIACOZZO (AQ), con le seguenti prescrizioni:

- a) definire la geometria della sorgente di contaminazione ai fini dell'eventuale analisi di rischio
- b) ricercare tutti i parametri necessari per implementare il modello sito specifico (pH, TOC, granulometrie, etc. – vedi linee guida APAT, rev. ultima);
- c) georeferire tutti i punti d'indagine realizzati e da realizzare;

d) prelevare i campioni di suolo secondo le indicazioni contenute nella parte IV del D. Lgs. 152/06 e s.m.i.

e) individuare come parametri da analizzare nelle diverse matrici ambientali, almeno quelle indicate dalle linee guida regionali;

solo per il sito in loc. “Colonnelle”

- effettuare il prelievo dei sedimenti in corrispondenza dei punti di prelievo delle acque superficiali;

solo per il sito in loc. “Campo Boario”

- eseguire un'indagine ambientale aggiuntiva nel limitrofo fiume Imele (es. campionamenti di sedimento ed eventualmente di acque superficiali a monte ed a valle idrogeologica della discarica stessa);

di stabilire ai sensi dell'art. 242, comma 4 del D.Lgs. 152/06 e s.m.i. che, entro 6 mesi dall'approvazione dei piani di caratterizzazione, siano eseguiti i lavori previsti dagli stessi ed il soggetto responsabile presenti agli Enti interessati (Regione/Servizio Gestione Rifiuti e Servizio Politiche per lo Sviluppo Sostenibile, Provincia dell'Aquila, ARTA - Dipartimento provinciale dell'Aquila, ASL di Avezzano-Sulmona-L'Aquila), i risultati dell'analisi di rischio, ove necessaria;

di riservarsi di adottare eventuali ulteriori provvedimenti, previa comunicazione da parte del soggetto responsabile, anche in riferimento ad eventuali proroghe temporali, oggettivamente necessarie;

di stabilire altresì, che gli interventi riferiti all'attuazione del piano di caratterizzazione, siano preventivamente concordati con l' ARTA – Dipartimento provinciale dell'Aquila;

di provvedere alla notifica del presente provvedimento al Comune di TAGLIACOZZO (AQ), provincia dell'Aquila, ARTA - Dipartimento provinciale dell'Aquila, ASL di Avezzano-Sulmona-L'Aquila;

di disporre la pubblicazione del presente provvedimento, limitatamente all'oggetto e al dispositivo, sul *Bollettino Ufficiale della Regione Abruzzo*;

di inviare per il seguito delle competenze, copia del presente provvedimento al Servizio Politiche per lo Sviluppo Sostenibile della Direzione Protezione Civile - Ambiente;

IL DIRIGENTE DEL SERVIZIO
Dott. Franco Gerardini

DIREZIONE PROTEZIONE CIVILE -
AMBIENTE
SERVIZIO GESTIONE DEI RIFIUTI

DETERMINAZIONE 30.08.2010, n. DR4/140:

D. Lgs. 152/06, "Norme in materia ambientale" e s.m.i., parte IV Titolo V "Bonifiche di siti inquinati", art. 242 comma 2 e s.m.i.; L.R. 19.12.2007, n. 45 e s.m.i. - All. 2. "Disciplinare tecnico per la gestione e l'aggiornamento dell'anagrafe dei siti contaminati" - Esclusione del sito dall'anagrafe dei siti a rischio potenziale. Sito ex discarica R.S.U. "Strada Vicinale Misola", codice ARTA AQ210012, Comune di ORTUCCHIO (AQ).

IL DIRIGENTE DEL SERVIZIO

Omissis

DETERMINA

per le motivazioni espresse in narrativa che qui si intendono integralmente riportate e trascritte:

- di escludere il predetto sito ex discarica R.S.U. denominato "Strada Vicinale Misola" avente codice ARTA AQ210012, dall'anagrafe dei siti a rischio potenziale, ai sensi dell'Allegato 2 art. 8 commi 11 e 12 della L.R. 45/07 e s.m.i.;
- di notificare il presente atto al Comune di ORTUCCHIO (AQ), alla Provincia dell'Aquila, alla ASL di Avezzano-Sulmona-L'Aquila, all' ARTA - Dipartimento Provinciale dell'Aquila;
- di disporre la pubblicazione del presente provvedimento, limitatamente all'oggetto e al dispositivo, sul *Bollettino Ufficiale della Regione Abruzzo*;

- di inviare per il seguito delle competenze, copia del presente provvedimento al Servizio Politiche per lo Sviluppo Sostenibile della Direzione Protezione Civile - Ambiente;

IL DIRIGENTE DEL SERVIZIO
Dott. Franco Gerardini

DIREZIONE PROTEZIONE CIVILE -
AMBIENTE
SERVIZIO GESTIONE DEI RIFIUTI

DETERMINAZIONE 01.09.2010, n. DR4/142:

D. Lgs. 152/06, "Norme in materia ambientale" e s.m.i., parte IV Titolo V "Bonifiche di siti inquinati", art. 242 comma 2 e s.m.i.; L.R. 19.12.2007, n. 45 e s.m.i. - All. 2. "Disciplinare tecnico per la gestione e l'aggiornamento dell'anagrafe dei siti contaminati" - Esclusione del sito dall'anagrafe dei siti a rischio potenziale. Sito ex discarica R.S.U. "Contrada Case Bruciate", codice ARTA PE230054, Comune di COLLECORVINO (PE).

IL DIRIGENTE DEL SERVIZIO

Omissis

DETERMINA

per le motivazioni espresse in narrativa che qui si intendono integralmente riportate e trascritte:

- di escludere il predetto sito ex discarica R.S.U. denominato "Contrada Case Bruciate" avente codice ARTA PE230054, dall'anagrafe dei siti a rischio potenziale, ai sensi dell'Allegato 2, art. 8 commi 11 e 12 della L.R. 45/07 e s.m.i.;
- di notificare il presente atto al Comune di COLLECORVINO (PE), alla Provincia di Pescara, alla ASL di Pescara, all' ARTA - Dipartimento Provinciale di Pescara;
- di inviare per il seguito delle competenze, copia del presente provvedimento al Servizio Politiche per lo Sviluppo Sostenibile della Direzione Protezione Civile - Ambiente;
- di disporre la pubblicazione del presente

provvedimento, limitatamente all'oggetto e al dispositivo, sul *Bollettino Ufficiale della Regione Abruzzo*;

IL DIRIGENTE DEL SERVIZIO
Dott. Franco Gerardini

DIREZIONE PROTEZIONE CIVILE -
AMBIENTE
SERVIZIO GESTIONE DEI RIFIUTI

DETERMINAZIONE 07.09.2010, n. DR4/144:

D.Lgs. 3.04.2006, n. 152 e s.m.i. - L.R. 19.12.2007, n. 45 e s.m.i.- D.G.R. n. 1529 del 27.12.2006 avente per oggetto: «D.Lgs 3.04.2006, n. 152 e s.m.i. – L.R. 28.04.2000 n. 83 e s.m.i. – art. 35, comma 1, lett. a) - Anagrafe dei siti contaminati - Disciplinare tecnico per la gestione e l'aggiornamento». Siti di discarica nel Comune di ROCCACASALE (AQ) in località "Giardino" (scheda ARTA AQ210004 AQ230008). Approvazione dei Piani di Caratterizzazione.

IL DIRIGENTE DEL SERVIZIO

Omissis

DETERMINA

per le motivazioni espresse in narrativa che qui si intendono integralmente riportate e trascritte,

di approvare ai sensi del D.Lgs. 3.04.2006 n. 152 e s.m.i. - L.R. 19.12.2007, n. 45 e s.m.i. – DGR n. 1529 del 27.12.2006, i Piani di Caratterizzazione dei sito di discarica in località in località "Giardino" (schede ARTA AQ210004 e AQ230008) nel Comune di ROCCACASALE (AQ), con le seguenti

- prescrizioni:
- a) chiudere tutti i piezometri realizzati sul corpo rifiuti, dopo aver effettuato un ulteriore rilievo piezometrico;
 - b) verificare se il fontanile "Fonte del Corvo" è utilizzato a fini idropotabili, contattando la ASL competente a cura del Comune e prevedere, in ogni caso, il campionamento delle acque, analizzando in particolare quei parametri per i quali sono stati riscontrati i supe-

- ramenti delle CSC;
- c) effettuare un test di cessione del rifiuto per entrambi i corpi discarica;
- d) eseguire il campionamento del terreno come da D.Lgs. 152/06 e s.m.i. (3 campioni) comprendendo almeno il sondaggio posizionato tra le due discariche e quello posto lateralmente al secondo sito (opposto lato strada), salvo evidenze che dovessero rilevarsi in sede di realizzazione dei sondaggi;
- e) rimuovere tutti i rifiuti presenti nell'area;
- f) georeferire tutti i punti di indagine, indicando altresì il limite di proprietà del sito;
- g) produrre una planimetria in cui siano riportate nel dettaglio le posizioni dei fiumi limitrofi con le relative distanze, le 3 sorgenti che vengono citate nella relazione e la presenza di eventuali pozzi di emungimento privati posti a valle dei siti interessati;
- h) produrre una planimetria con indicate chiaramente le aree interessate dalle 2 discariche, evidenziando con colori diversi la discarica autorizzata e quella abusiva, riportando i punti di prelievo e le linee di flusso delle falde sotterranee in un unico stralcio, possibilmente integrato con il contesto agricolo ed abitativo circostante, posto a valle rispetto ai siti, al fine di valutare un eventuale pregiudizio alle attività umane;
- i) trasmettere all'ARTA il cronoprogramma e con essa concordare preventivamente, con almeno 15 giorni di anticipo, l'inizio dei lavori di indagine;
- j) verificare la presenza/assenza di pozzi utilizzati a scopo irriguo/potabile a valle idrogeologica delle discariche; concordare con il personale ARTA, Dipartimento Provinciale dell'Aquila, l'ubicazione esatta dei piezometri con particolare riferimento a PZ7, PZ13 e PZ12;
- k) verificare la qualità delle acque di eventuali altre fonti presenti e non censite;
- l) aggiungere altri piezometri al fine di circondare i corpi delle discariche e poter meglio valutare l'impatto sui terreni circostanti;

m) Indagare su eventuali pozzi di emungimento privati, posti a valle dei siti interessati a servizio dell'attività agricola, posti in direzione delle linee di flusso delle acque interessate dai piezometri che hanno registrato il valore limite;

solo per il sito con Sch. ARTA AQ230008

a) aggiungere due piezometri in posizione laterale rispetto alla discarica;

solo per il sito con Sch. ARTA AQ210004

a) spostare il PZ8 in corrispondenza dell'ingresso sulla strada;

b) eseguire un ulteriore sondaggio attrezzato a piezometro sul lato opposto a PZ8, in modo da circondare i corpi delle discariche (in totale 7 nuovi sondaggi);

di stabilire ai sensi dell'art. 242, comma 4 del D.Lgs. 152/06 e s.m.i. che, entro 6 mesi dall'approvazione dei piani di Caratterizzazione, siano eseguiti i lavori previsti dagli stessi ed il soggetto responsabile presenti agli Enti interessati (Regione/Servizio Gestione Rifiuti e Servizio Politiche per lo Sviluppo Sostenibile, Provincia dell'Aquila, ARTA - Dipartimento provinciale dell'Aquila, ASL di Avezzano-Sulmona-L'Aquila), i risultati dell'analisi di rischio, ove necessaria;

di riservarsi di adottare eventuali ulteriori provvedimenti, previa comunicazione da parte del soggetto responsabile, anche in riferimento ad eventuali proroghe temporali, oggettivamente necessarie;

di stabilire altresì, che gli interventi riferiti all'attuazione del piano di Caratterizzazione, siano preventivamente concordati con l' ARTA - Dipartimento provinciale dell'Aquila;

di provvedere alla notifica del presente provvedimento al Comune di ROCCACASALE (AQ), provincia dell'Aquila, ARTA - Dipartimento provinciale dell'Aquila, ASL di Avezzano-Sulmona-L'Aquila;

di inviare per il seguito delle competenze, copia del presente provvedimento al Servizio Politiche per lo Sviluppo Sostenibile della Dire-

zione Protezione Civile - Ambiente;

di disporre la pubblicazione del presente provvedimento, limitatamente all'oggetto e al dispositivo, sul *Bollettino Ufficiale della Regione Abruzzo*;

IL DIRIGENTE DEL SERVIZIO
Dott. Franco Gerardini

DIREZIONE PROTEZIONE CIVILE -
AMBIENTE
SERVIZIO GESTIONE DEI RIFIUTI

DETERMINAZIONE 08.10.2010, n. DR4/158:

D.Lgs. 3.04.2006, n. 152 e s.m.i. - L.R. 19.12.2007, n. 45 e s.m.i.- D.G.R. n. 1529 del 27.12.2006 avente per oggetto: «D.Lgs 3.04.2006, n. 152 e s.m.i. - L.R. 28.04.2000 n. 83 e s.m.i. - art. 35, comma 1, lett. a) - Anagrafe dei siti contaminati - Disciplinare tecnico per la gestione e l'aggiornamento». Sito di discarica nel Comune di CASTELLALTO (TE) in località "Colle Coccu" (scheda ARTA TE210024 AQ230008). Approvazione del Piano di Caratterizzazione.

IL DIRIGENTE DEL SERVIZIO

Omissis

DETERMINA

per le motivazioni espresse in narrativa che qui si intendono integralmente riportate e trascritte,

di approvare ai sensi del D.Lgs. 3.04.2006 n. 152 e s.m.i. - L.R. 19.12.2007, n. 45 e s.m.i. - DGR n. 1529 del 27.12.2006, il Piano di Caratterizzazione del sito di discarica in località "Colle Coccu" (scheda ARTA TE210024) nel Comune di CASTELLALTO (TE), con le seguenti prescrizioni:

- a) stabilire l'esatta ubicazione delle indagini dirette a seguito delle risultanze delle indagini indirette, concordando detti punti con l'ARTA;
- b) determinare tutti i parametri previsti dalle linee guida APAT necessari per effettuare

l'analisi di rischio;

- c) effettuare le analisi delle acque sotterranee per i soli metalli sul campione filtrato così come prevede il D. lgs. 16.03.2009 n. 30 Allegato 3 e le note dell'I.S.S. 006038 I.A. 12 del 23.12.02 e l'ultima nota n. 0020925 – A.M.P.P. 03.04.08 – 001238;
- d) georeferire tutti i punti d'indagine;
- e) definire geometricamente i vari corpi di discarica;

di stabilire ai sensi dell'art. 242, comma 4 del D.Lgs. 152/06 e s.m.i. che, entro 6 mesi dall'approvazione del piano di Caratterizzazione, siano eseguiti i lavori previsti dagli stessi ed il soggetto responsabile presenti agli Enti interessati (Regione/Servizio Gestione Rifiuti e Servizio Politiche per lo Sviluppo Sostenibile, Provincia di Teramo, ARTA - Dipartimento provinciale di Teramo, ASL di Teramo), i risultati dell'analisi di rischio, ove necessaria;

di riservarsi di adottare eventuali ulteriori provvedimenti, previa comunicazione da parte del soggetto responsabile, anche in riferimento ad eventuali proroghe temporali, oggettivamente necessarie;

di stabilire altresì, che gli interventi riferiti all'attuazione del piano di Caratterizzazione, siano preventivamente concordati con l' ARTA – Dipartimento provinciale di Teramo;

di provvedere alla notifica del presente provvedimento al Comune di CASTELLALTO (TE), provincia di Teramo, ARTA - Dipartimento provinciale di Teramo, ASL di Teramo;

di inviare per il seguito delle competenze, copia del presente provvedimento al Servizio Politiche per lo Sviluppo Sostenibile della Direzione Protezione Civile - Ambiente;

di disporre la pubblicazione del presente provvedimento, limitatamente all'oggetto e al dispositivo, sul *Bollettino Ufficiale della Regione Abruzzo*;

IL DIRIGENTE DEL SERVIZIO
Dott. Franco Gerardini

DIREZIONE PROTEZIONE CIVILE -

AMBIENTE

SERVIZIO GESTIONE DEI RIFIUTI

DETERMINAZIONE 21.10.2010, n. DR4/165:

D.Lgs. 03.04.2006, n. 152 e s.m.i. - L.R. 19.12.2007, n. 45 e s.m.i. - D.G.R. n. 1529 del 27.12.2006 e s.m.i. avente per oggetto: «D.Lgs 3.04.2006, n. 152 e s.m.i. – L.R. 28.04.2000 n. 83 e s.m.i. – art. 35, comma 1, lett. a) - Anagrafe dei siti contaminati - Disciplinare tecnico per la gestione e l'aggiornamento». Siti di discarica nel Comune di SAN SALVO (CH) in località “Bosco Motticce”, individuato con codice ARTA VS220018. Approvazione dei risultati dell'analisi di rischio sanitario ed ambientale sito specifica.

IL DIRIGENTE DEL SERVIZIO

Omissis

DETERMINA

per le motivazioni espresse in narrativa che qui si intendono integralmente riportate e trascritte,

di approvare ai sensi del D.Lgs. 3.04.2006 n. 152 e s.m.i. - L.R. 19.12.2007, n. 45 e s.m.i. – DGR n. 1529 del 27.12.2006 e s.m.i., i risultati dell' analisi di rischio sanitario ed ambientale sito specifica del sito di discarica in località “Bosco Motticce” con codice ARTA VS220018, nel Comune di SAN SALVO (CH) con le seguenti prescrizioni:

- nel punto di conformità (POC) le CSR, in conformità al D. Lgs. n. 4/2008, siano fissate equivalenti alle CSC;
- adottare ogni possibile accorgimento a tutela dell'ambiente, nel periodo necessario al proseguimento dell'iter amministrativo, operando nel rispetto delle vigenti normative in materia ambientale;

di prescrivere la redazione del progetto di bonifica/messa in sicurezza permanente, nel rispetto delle scadenze temporali seguenti:

- a) entro il 30.11.2010 per la presentazione al S.G.R. del progetto operativo degli interventi di bonifica, ai fini dell'approvazione entro e non oltre il 31.12.2010;

b) entro il 01.06.2011 per l'inizio dei lavori di bonifica e/o messa in sicurezza permanente;

di provvedere alla notifica del presente provvedimento al Comune di SAN SALVO (CH), Provincia di Chieti, ARTA - Dipartimento Subprovinciale di Vasto - San Salvo, ASL di Lanciano-Vasto-Chieti;

di inviare per il seguito delle competenze, copia del presente provvedimento al Servizio Politiche per lo Sviluppo Sostenibile della Direzione Protezione Civile - Ambiente;

di disporre la pubblicazione del presente provvedimento, limitatamente all'oggetto e al dispositivo, sul *Bollettino Ufficiale della Regione Abruzzo*;

IL DIRIGENTE DEL SERVIZIO
Dott. Franco Gerardini

DIREZIONE PROTEZIONE CIVILE -
AMBIENTE
SERVIZIO GESTIONE DEI RIFIUTI

DETERMINAZIONE 10.11.2010, n. DR4/172:

D.Lgs. 3.04.2006, n. 152 e s.m.i. - L.R. 19.12.2007, n. 45 e s.m.i. - D.G.R. n. 1529 del 27.12.2006 avente per oggetto: «D.Lgs 3.04.2006, n. 152 e s.m.i. - L.R. 28.04.2000 n. 83 e s.m.i. - art. 35, comma 1, lett. a) - Anagrafe dei siti contaminati - Disciplinare tecnico per la gestione e l'aggiornamento». Sito di discarica nel Comune di BOLOGNANO (PE) in località "Piano d'orta" (scheda ARTA PE230004). Approvazione del Piano di Caratterizzazione.

IL DIRIGENTE DEL SERVIZIO

Omissis

DETERMINA

per le motivazioni espresse in narrativa che qui si intendono integralmente riportate e trascritte,

di approvare ai sensi del D.Lgs. 3.04.2006 n. 152 e s.m.i. - L.R. 19.12.2007, n. 45 e s.m.i. - DGR n. 1529 del 27.12.2006, il Piano di Carat-

terizzazione del sito di discarica in località "Piano d'orta" (scheda ARTA PE230004) nel Comune di BOLOGNANO (PE), con le seguenti prescrizioni:

- a) effettuare campionamenti in tutti i sondaggi nella matrice terreno così come prevede l'All. 2 "Criteri generali per la caratterizzazione dei siti contaminati" di D. Lgs. 152/06 e s.m.i.;
- b) spostare il sondaggio previsto sul corpo discarica a monte topografico della stessa, aggiungendo due ulteriori sondaggi sempre attrezzati a piezometri e localizzati come da planimetria allegata al presente verbale (Allegato);
- c) effettuare prelievi di sedimenti fluviali a monte ed a valle della discarica, oltre ai campionamenti di acque superficiali;
- d) verificare l'effettiva dimensione della discarica, arealmente e verticalmente, individuando altresì il confine di proprietà;
- e) acquisire tutti i necessari parametri per un'eventuale analisi di rischio secondo le indicazioni del D. Lgs. 152/06 e s.m.i. ed in particolare dovranno essere prelevati i campioni di terreno per le granulometrie e TOC e comunque per definire i parametri previsti dalle linee guida APAT/ISPRA;
- f) ricercare, oltre a quelli analiti proposti nel Piano, gli idrocarburi totali sia nelle acque sotterranee che nei terreni, con relativa specificazione in caso di superamento delle CSC;
- g) eseguire il campionamento di aliquote di rifiuti da sottoporre a test di cessione in acqua (verifiche sull'eluato - simulazione della lisciviazione da parte delle acque di infiltrazione);
- h) redigere delle cartografie tematiche con soggiacenza falda/piezometria, indicazioni della distribuzione spaziale del contaminante, ricostruzione dell'eventuale plume di contaminazione;
- i) georeferire tutti i punti d'indagine;
- j) dare comunicazione della data di avvio delle operazioni di indagine con almeno 15 giorni

di preavviso all'ARTA;

di stabilire ai sensi dell'art. 242, comma 4 del D.Lgs. 152/06 e s.m.i. che, entro 6 mesi dall'approvazione del piano di Caratterizzazione, siano eseguiti i lavori previsti dagli stessi ed il soggetto responsabile presenti agli Enti interessati (Regione/Servizio Gestione Rifiuti e Servizio Politiche per lo Sviluppo Sostenibile, Provincia di Pescara, ARTA - Dipartimento provinciale di Pescara, ASL di Pescara), i risultati dell'analisi di rischio, ove necessaria;

di riservarsi di adottare eventuali ulteriori provvedimenti, previa comunicazione da parte del soggetto responsabile, anche in riferimento ad eventuali proroghe temporali, oggettivamente necessarie;

di stabilire altresì, che gli interventi riferiti all'attuazione del piano di Caratterizzazione, siano preventivamente concordati con l' ARTA

– Dipartimento provinciale di Pescara;

di provvedere alla notifica del presente provvedimento al Comune di BOLOGNANO (PE), provincia di Pescara, ARTA - Dipartimento provinciale di Pescara, ASL di Pescara;

di inviare per il seguito delle competenze, copia del presente provvedimento al Servizio Politiche per lo Sviluppo Sostenibile della Direzione Protezione Civile - Ambiente;

di disporre la pubblicazione del presente provvedimento, limitatamente all'oggetto e al dispositivo, sul *Bollettino Ufficiale della Regione Abruzzo*;

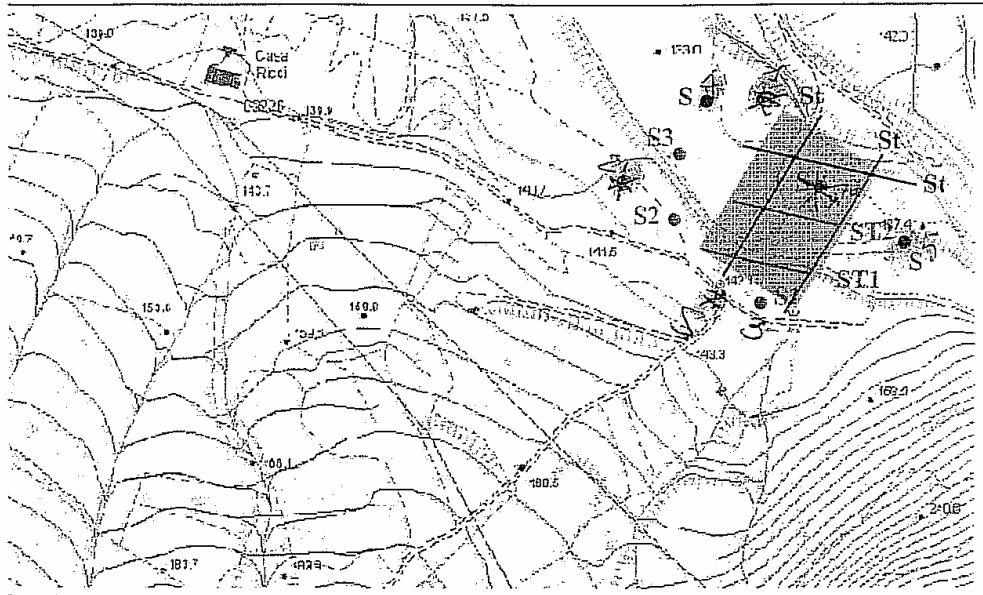
IL DIRIGENTE DEL SERVIZIO
Dott. Franco Gerardini

Segue Allegato



CARTA DEL PIANO INVESTIGATIVO

Le tracce delle indagini svolte durante la fase di Indagine preliminare (riportate in rosso) si ritiene di poterle utilizzare per le ulteriori indagini come in figura allegata :



*Analisi per verificare con
acqua un po' fatta
di mano,
Tab 5 -
Anche se si fa a pezzi*

Visuale sondaggi concordati nella CdS

Allegato alla Determinazione
D.R.G./192 del 10.11.2010

GIUNTA REGIONALE D'ABRUZZO
Direzione Parchi - Territorio - Ambiente - Energia
Servizio Gestione Risorse

La presente copia, conosciuta di persona, è conforme all'originale esistente presso questo Servizio

Pescara, il 10.11.2010

IL FUNZIONARIO

M. L.

TECHNOTEST Srl Diagnostica & Engineering
65127 Pescara - Via Conte di Ruvo 69 - tel/fax 085.2120088
C.F./P.IVA 01827340686
E-mail: info@technotest.it - http://www.technotest.it
Associata AIPnD (Associazione Italiana Prove non Distruttive Monitoraggio Diagnostica)
Associata Unione Industriali della Provincia di Pescara

DIREZIONE PROTEZIONE CIVILE -
 AMBIENTE
 SERVIZIO GESTIONE DEI RIFIUTI

DETERMINAZIONE 15.11.2010, n. DR4/175:

D.Lgs. 3.04.2006, n. 152 e s.m.i. - L.R. 19.12.2007, n. 45 e s.m.i. - D.G.R. n. 1529 del 27.12.2006 - DGR n. 777 del 11.10.2010 avente per oggetto: “D.Lgs 3.04.2006, n. 152 e s.m.i. - L.R. 19.12.2007, n. 45 e s.m.i. - art. 55, comma 2, lett. a) - DGR n. 1529 del 27.12.2006 - Appendice A dell’Allegato Tecnico n. 3. Anagrafe regionale dei siti contaminati - Aggiornamento” - Sito ex discarica R.S.U. “Caprareccia”, codice ARTA AQ220064. Comune di Pizzoli (AQ). Stralcio parziale di una porzione di area facente parte del sito dall’anagrafe dei siti a rischio potenziale.

IL DIRIGENTE DEL SERVIZIO

Omissis

DETERMINA

per le motivazioni espresse in narrativa che qui si intendono integralmente riportate e trascritte:

1. di stralciare la parte del sito sito ex discarica R.S.U. denominato “Caprareccia” avente codice ARTA AQ220064 nel Comune di Pizzoli (AQ), dall’anagrafe dei siti a rischio potenziale, ai sensi dell’Allegato 2, art. 8, commi 11 e 12 della L.R. 45/07 e s.m.i. ed ai sensi del Titolo V, parte IV del D.Lgs. 152/06 e s.m.i., limitatamente all’area destinata alla realizzazione della Stazione Ecologica (SE), con esclusione della porzione di area facente parte della sorgente “suolo superficiale”, come delimitata nell’All. 3;
2. di prescrivere per il piezometro S4 un monitoraggio della qualità delle acque sotterranee seguendo la tempistica prevista negli adempimenti di cui alla post gestione ai sensi del D.Lgs. 36/03 e s.m.i., relativa alla discarica consortile posta all’interno del perimetro dell’area;
3. di prescrivere altresì, che nel caso in cui il monitoraggio per il piezometro S4 di cui al

punto 2), dovesse individuare il passaggio in soluzione dell’inquinante arsenico si dovranno attivare le relative procedure previste dal titolo V del D.Lgs. 152/06 e s.m.i.;

4. di stabilire che il procedimento in corso, per il sito ex discarica R.S.U. denominato “Caprareccia” avente codice ARTA AQ220064, nel Comune di Pizzoli (AQ), ai sensi del D.Lgs. 3.04.2006, n. 152 e s.m.i. - L.R. 19.12.2007, n. 45 e s.m.i. - D.G.R. n. 1529 del 27.12.2006 - DGR n. 777 dell’11.10.2010, avente per oggetto: «D.Lgs 3.04.2006, n. 152 e s.m.i. - L.R. 19.12.2007, n. 45 e s.m.i. - art. 55, comma 2, lett. a) - DGR n. 1529 del 27.12.2006 - Appendice A dell’Allegato Tecnico n. 3. Anagrafe regionale dei siti contaminati - Aggiornamento», sia continuato secondo l’iter tecnico-amministrativo previsto, ad esclusione dell’area stralciata di cui al punto 1);
5. di stabilire che, relativamente al sito della ex discarica R.S.U. denominato “Caprareccia” avente codice ARTA AQ220064 nel Comune di Pizzoli (AQ), ed inserita nell’elenco delle discariche dismesse di cui alla procedura d’infrazione comunitaria 2077/2003 - Causa C - 135 , si proceda alla predisposizione e presentazione del progetto operativo di bonifica entro il 15.12.2010.
6. di comunicare il presente atto al Comune di PIZZOLI (AQ), alla Provincia dell’Aquila, alla ASL di Avezzano-Sulmona-L’Aquila, all’ ARTA - Dipartimento Provinciale dell’Aquila;
7. di inviare per il seguito delle competenze, copia del presente provvedimento al Servizio Politiche per lo Sviluppo Sostenibile della Direzione Protezione Civile Ambiente;
8. di disporre la pubblicazione del presente provvedimento, limitatamente all’oggetto ed al dispositivo, nel *Bollettino Ufficiale della Regione Abruzzo (B.U.R.A.)*;

IL DIRIGENTE DEL SERVIZIO
Dott. Franco Gerardini

Segue Allegato



CATASTALE

Particella 263 - Foglio n° 43 del Comune di Pizzoli

Area di intervento Discarica in esercizio

Area di proprietà Comunale

Scala 1:2.000

Allegato¹ alla Determinazione
DAR/135 del 19.11.2010

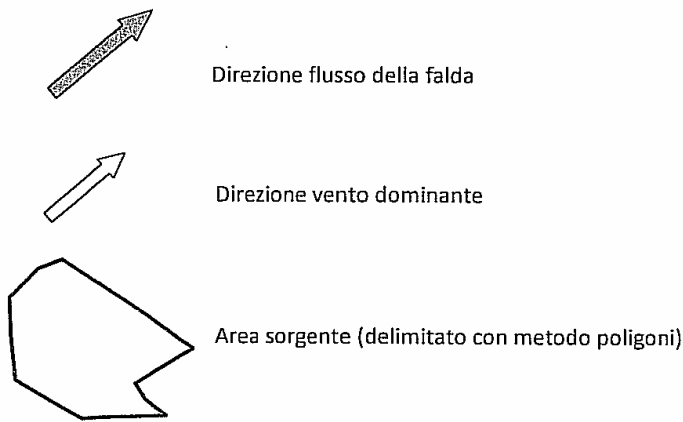

GIUNTA REGIONALE D'ABRUZZO
Direzione Parchi - Territorio - Ambiente - Energia
Servizio Gestione Rifiuti

La presente copia, composta di n.1.....
facciale è conforme all'originale esistente presso
questo Servizio.

Pescara, il 19.11.2010

IL FUNZIONARIO
[Signature]

GEOMETRIA DELLA SORGENTE NEL SUOLO SUPERFICIALE



Allegato alla Determinazione
D.R.G. 176 del 19.11.2010

GIUNTA REGIONALE D'ABRUZZO
Direzione Parchi - Territorio - Ambiente - Energia
Servizio Gestione Rifiuti

La presente copia, composta di n. 1
facciate è conforme all'originale esistente presso
questo Servizio.

Pescara, li 19.11.2010

IL FUNZIONARIO
M. V. ST.






Allegato 3

REGIONE ABRUZZO
DIREZIONE PROTEZIONE CIVILE - AMBIENTE

**STRALCIO PLANIMETRICO CATASTALE
CON INDIVIDUAZIONE DELLE AREE**

LEGENDA

-  Area sorgente di contaminazione (allegata al documento analisi di rischio)
-  Porzione di area della particella 263 ricadente in area sorgente e quindi inclusa nella procedura di bonifica
-  Area destinata alla realizzazione della stazione ecologica, oggetto di stralcio dall'anagrafe dei siti a rischio potenziale

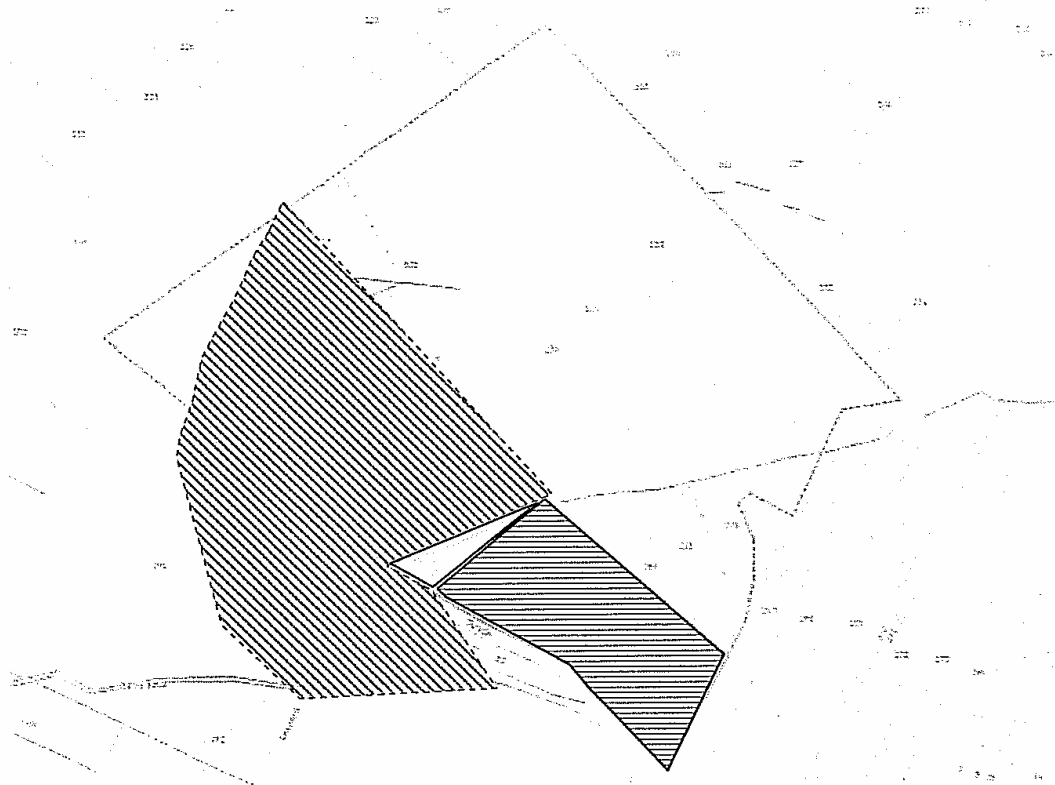
Allegato alla Determinazione
D.R. 1176 del 19.11.2010

GIUNTA REGIONALE D'AMMINISTRAZIONE
Direzione Parchi - Territorio - Ambiente
Servizio Gestione Rifiuti

La presente copia, composta di n. 1
facciate è conforme all'originale esente da
questo Servizio.

Pescara, Il 19.11.2010

IL FUNZIONARIO
M. V. S.



DIREZIONE PROTEZIONE CIVILE -
 AMBIENTE
 SERVIZIO GESTIONE DEI RIFIUTI

DETERMINAZIONE 27.12.2010, n. DR4/210:

DGR n. 777 del 11.10.2010 recante – «D.lgs 3.04.2006, n. 152 e s.m.i. – L.R. 19.12.2007, n. 45 e s.m.i. – art. 55, comma 2, lett. a) – DGR n. 1529 del 27.12.2006 – Appendice A dell’Allegato Tecnico n. 3 “Anagrafe regionale dei siti contaminati – Aggiornamento” Costituzione gruppo di lavoro interdisciplinare per l’elaborazione della proposta del “Piano regionale di bonifica dei siti contaminati”.

IL DIRIGENTE DEL SERVIZIO

Omissis

DETERMINA

per le motivazioni espresse in narrativa che qui si intendono integralmente riportate e trascritte:

1. di istituire il Gruppo di Lavoro (GdL) interdisciplinare per l’elaborazione della proposta di “Piano regionale di bonifica dei siti contaminati” di cui all’art. 4 della L.R. 45/07 e s.m.i., costituito nel modo seguente:
 - Dott. Franco Gerardini, Dirigente, Responsabile pro-tempore del Servizio Ge-

stione Rifiuti;

- Dott. Antonio Celardo, Funzionario, Rappresentante Ufficio Attività Tecniche del Servizio Gestione Rifiuti;
 - Rag. Marco Famoso, Funzionario, Responsabile dell’Ufficio Attività Amministrative del Servizio Gestione Rifiuti;
 - Dott.ssa Luciana Di Croce, Direttore, Area P.P.P.A.S. ARTA Abruzzo;
 - Dott. Giovanni Desiderio Collaboratore tecnico professionale geologo, Area P.P.P.A.S. ARTA Abruzzo.
2. di riservarsi l’eventuale integrazione del GdL con altre figure professionali in relazione ad esigenze tecnico-amministrative e scientifiche specifiche, per cui si provvederà con apposita determinazione dirigenziale;
 3. di comunicare il presente provvedimento ai componenti il GdL di cui al punto 1), nonché al Direttore dell’Area Protezione Civile Ambiente della Regione Abruzzo ed al Direttore Generale dell’ARTA Abruzzo;
 4. di disporre la pubblicazione del presente provvedimento sul *B.U.R.A.* per la sua pubblicazione e sul sito web della Regione Abruzzo – Gestione Rifiuti e Bonifiche.

IL DIRIGENTE DEL SERVIZIO
Dott. Franco Gerardini

PALAZZO I. SILONE



**DIREZIONE AFFARI DELLA PRESIDENZA
POLITICHE LEGISLATIVE E COMUNITARIE, RAPPORTI ESTERNI
Servizio Affari della Giunta**

UFFICIO BURA

**DIREZIONE - REDAZIONE E AMMINISTRAZIONE:
Via Salaria Antica Est - Località S. Antonio - Pile
67100 L'Aquila**

**centralino: 0862 3631
Tel. 0862 36 4211/4221
Fax 0862 36 4219**

**Sito Internet: <http://bura.regione.abruzzo.it>
e-mail: bura@regione.abruzzo.it**