

Anno XXXIX

REPUBBLICA ITALIANA

N. 73 Ordinario



BOLLETTINO UFFICIALE

REGIONE ABRUZZO

L'AQUILA, 31 DICEMBRE 2008

PALAZZO CENTI



Spedizione in abbonamento postale - 70% Div. Corr. D.C.I. - AQ

BOLLETTINO UFFICIALE

INFORMAZIONI

Il Bollettino Ufficiale della Regione Abruzzo è pubblicato in L'Aquila dalla Presidenza della Giunta Regionale presso cui ha sede il servizio Bollettino che ne cura la direzione, la redazione e l'amministrazione.

Le uscite sono differenziate a seconda del contenuto.

Il Bollettino Ordinario si compone di 3 parti:

I° PARTE: dove vengono pubblicate le leggi e i regolamenti della Regione, i decreti del Presidente della Giunta e del Consiglio e gli atti degli Organi regionali - integralmente o in sintesi - che possono interessare la generalità dei cittadini.

II° PARTE: dove vengono pubblicate le leggi e gli atti dello Stato che interessano la Regione.

III° PARTE: dove vengono pubblicati gli annunci e gli altri avvisi di interesse della Regione o di terzi la cui inserzione - gratuita o a pagamento - è prevista da leggi e da regolamenti della Regione e dello Stato (nonché quelli liberamente richiesti dagli interessati).

Nei **Supplementi** vengono pubblicati tutti gli atti riguardanti il personale regionale, gli avvisi e i bandi di concorso interno. Questa tipologia di bollettino non è inclusa nell'abbonamento.

In caso di necessità si pubblicano altresì numeri **Straordinari** e **Speciali**.

ABBONAMENTO

Gli abbonamenti al Bollettino Ufficiale della Regione Abruzzo hanno decorrenza dal 1° Gennaio al 31 Dicembre. Il **costo annuale è di € 198,38** da versare sul **c.c.p. n° 12101671** specificando nella causale: "Nuovo abbonamento". L'attivazione dell'abbonamento decorrerà non prima della ricezione da parte della Redazione dell'attestazione di pagamento. Al fine di velocizzare la pratica è consigliabile inviare copia del versamento effettuato alla Redazione tramite fax al numero **0862 364665**.

A seguito delle modifiche alla L.R. 63/1999 (art.12 L.R. n° 34 del 1 Ottobre 2007 - art.1 comma 113 L.R. n° 16 del 21 Novembre 2008), si comunica che "**L'accesso al Bollettino Ufficiale della Regione Abruzzo, per via informatica, è consentito gratuitamente a tutti i cittadini, i dati acquisiti non rivestono carattere di ufficialità e legalità**".

INSERZIONI

La pubblicazione di avvisi, bandi, deliberazioni, decreti ed altri atti in generale (anche quelli emessi da organi regionali) per conto di Enti, Aziende, Consorzi ed altri soggetti è effettuata a pagamento, tranne i casi in cui tali atti siano di interesse esclusivo della Regione e dello Stato.

Le richieste di pubblicazione di avvisi, bandi ecc. devono essere indirizzate con tempestività ed esclusivamente alla:
Direzione del Bollettino Ufficiale – Palazzo Farinose-Branconi – Piazza S.Silvestro - 67100 L'Aquila

Il testo da pubblicare deve pervenire:

- in originale o copia conforme regolarizzata ai fini del bollo;
- munito della ricevuta del versamento sul **c.c.p. n° 12101671** intestato a: Regione Abruzzo - Bollettino Ufficiale - 67100 L'Aquila, per un importo variabile in relazione all'atto da pubblicare e calcolato in base a quanto di seguito riportato:
 - per titoli ed oggetto che vanno in neretto pari a € 1,81 a rigo (foglio uso bollo massimo 61 battute)
 - per testo di ciascuna inserzione pari a €1,47 a rigo (foglio uso bollo massimo 61 battute);
- in formato elettronico tramite e-mail all'indirizzo **bura@regione.abruzzo.it**

Per le scadenze da prevedere nei bandi è necessario che i termini vengano fissati partendo dalla "data di pubblicazione sul B.U.R.A.".

AVVERTENZE

- Gli abbonamenti e le Inserzioni vengono effettuati esclusivamente tramite **c.c.p. n° 12101671** intestato a:
Regione Abruzzo - Bollettino Ufficiale - 67100 L'Aquila. - n. fax 0862 364665
- Costo fascicolo o Arretrati, solo se disponibili, fino a 190 pagine: € 1,40 oltre € 0,90 per eventuali spese di spedizione
- Costo fascicolo o Arretrati, solo se disponibili, superiore a 190 pagine: € 2,80 oltre € 1,40 per eventuali spese di spedizione
- Le richieste dei numeri mancanti non verranno esaudite trascorsi 60 giorni dalla data di pubblicazione
- Unico punto vendita: Ufficio B.U.R.A. - **Palazzo Farinose-Branconi – Piazza San Silvestro - 67100 L'Aquila**
- Orario per il pubblico: dal lunedì al venerdì dalle **ore 9.00 alle ore 13.00** ed il martedì e giovedì pomeriggio dalle 15.30 alle 17.30

SOMMARIO

Parte I

Leggi, Regolamenti ed Atti della Regione

ATTI

DELIBERAZIONI DELLA
GIUNTA REGIONALE

DELIBERAZIONE 05.09.2008, n. 797:

Art. 8, comma 2, lett. c, L.R. n. 64 del 29.07.1998. Deliberazioni del Direttore Generale dell'A.R.T.A. n. 75 del 28 aprile 2008 e n. 124 del 25 giugno 2008 concernenti la 1A e la 2A variazione del bilancio di previsione 2008. – Approvazione. Pag. 7

DELIBERAZIONE 13.11.2008, n. 1088:

Piano di Controllo Ufficiale su Commercio ed Impiego dei Prodotti Fitosanitari – Periodo 2008/2012..... Pag. 7

DELIBERAZIONE 13.11.2008, n. 1089:

DPR n. 290/2001 Prodotti Fitosanitari e loro coadiuvanti. Normativa Regionale di attuazione delle discipline regolamentari nazionali. - Piano Attività' Corsuale 2008. Pag. 21

DECRETI

Presidente della Giunta Regionale

DECRETO 24.11.2008, n. 158/9 Bil:

Integrazione del capitolo n. 11441 U.P.B. 02.01.007 denominato "Spese per fitto immobili" mediante utilizzo del "Fondo di riserva per le spese obbligatorie" Cap. 321940 U.P.B. 15.01.002 denominato "Fondo di riserva per le spese obbligatorie"..... Pag. 33

DECRETO 25.11.2008, n. 160:

Consiglio di Amministrazione dell'Azienda per il Diritto agli Studi Universitari di Teramo. Variazione composizione rappresentanza della Regione. Pag. 33

DECRETO 25.11.2008, n. 161:

Consiglio di Amministrazione dell'Azienda per il Diritto agli Studi Universitari di Chieti. Variazione composizione rappresentanza della Regione. Pag. 34

DECRETO 27.11.2008, n. 162:

Legittimazione con contestuale affrancazione nel possesso di terre civiche site nel Comune di Arsita (TE) in favore di ditte diverse..... Pag. 35

DECRETO 27.11.2008, n. 163:

Legittimazione con contestuale affrancazione nel possesso di terre civiche site nel Comune di Guardiagrele (CH) in favore di ditte diverse. Pag. 47

DECRETO 27.11.2008, n. 164:

Legittimazione con contestuale affrancazione nel possesso di terre civiche site nel Comune di San Salvo (CH) in favore di ditte diverse..... Pag. 52

DECRETO 27.11.2008, n. 165:

Legittimazione nel possesso di terre civiche site nel Comune di Scurcola Marsicana (AQ) in favore di ditte diverse..... Pag. 60

DECRETO 27.11.2008, n. 166:

Legittimazione nel possesso di terre civiche site nel Comune di Scurcola Marsicana (AQ) in favore di ditte diverse..... Pag. 62

DECRETO 02.12.2008, n. 167:

Approvazione della conciliazione, in via amministrativa, ai sensi dell'art. 3 della L.R. n. 68/99, intervenuta tra il Comune di Ma-

noppello e la Soc. Sama-Italcementi.
 Pag. 66

DETERMINAZIONI

Direttoriali

DIREZIONE ATTIVITA' PRODUTTIVE

DETERMINAZIONE 09.12.2008, n. DI/176:
Doc.U.P. Abruzzo 2000-2006 – Bando MONO Azione 2.1.1c “Abbattimento tasso d’interesse”, Annualità 2004: rettifica errori materiali, utilizzo economie, approvazione graduatoria rettificata con scorrimento.
 Pag. 81

DIREZIONE PARCHI, TERRITORIO,
 AMBIENTE, ENERGIA
*SERVIZIO POLITICA ENERGETICA, QUALITA'
 DELL'ARIA, INQUINAMENTO ACUSTICO ED
 ELETTROMAGNETICO, RISCHIO
 AMBIENTALE, SINA*

PROVVEDIMENTO/A.I.A 19.11.2008, n. 68/50:
Decreto Legislativo 18 Febbraio 2005, n. 59 - Autorizzazione Integrata Ambientale – Modifica e integrazione dell’Autorizzazione Integrata Ambientale n°34/50 del 09.01.2008 ai sensi dell’art. 10 comma 1 a seguito di modifica non sostanziale. DITTA: EDISON S.p.A.. Sede impianto: Strada comunale Tremonti n. 1 – Bussi sul Tirino (PE). Attività svolta: impianto di combustione con potenza termica superiore a 50 MW. Codice IPPC: 1.1.All. I – D. Lgs. 59/05..... Pag. 103

DIREZIONE POLITICHE ATTIVE DEL
 LAVORO, SISTEMA INTEGRATO
 REGIONALE DI FORMAZIONE ED
 ISTRUZIONE

DETERMINAZIONE 27.11.2008, n. DL/131:
“Gara di appalto con procedura aperta per l’affidamento del servizio di “Assistenza Tecnica per l’attuazione del Programma

Operativo 2007-2013 della Regione Abruzzo - Fondo Sociale Europeo – Obiettivo Competitività Regionale e Occupazione”. Risultanze esiti Commissione giudicatrice di cui alla determinazione direttoriale DL/92 del 9 ottobre 2008..... Pag. 103

Dirigenziali

DIREZIONE AGRICOLTURA, FORESTE E SVILUPPO RURALE, ALIMENTAZIONE, CACCIA E PESCA
SERVIZIO PIANI E PROGRAMMI INTEGRATI

DETERMINAZIONE 24.11.2008, n. DH1/59:
Ditta DI CROCE Leandro di Carpineto Sinello (CH) – Recupero somme. Reg. (CE) n. 1257/99, art. 8. e PSR 2000-2006 Abruzzo Misura “B” - Insediamento giovani agricoltori..... Pag. 105

DETERMINAZIONE 24.11.2008, n. DH1/60:
Ditta DE BLASIS Federica di Civita D’Antino (AQ) - Recupero somme. Reg. (CE) n. 1257/99, art. 8. e PSR 2000-2006 Abruzzo Misura “B” - Insediamento giovani agricoltori..... Pag. 106

DIREZIONE LL.PP., AREE URBANE,
 SERVIZIO IDRICO INTEGRATO,
 MANUTENZIONE PROGRAMMATA DEL
 TERRITORIO – GESTIONE INTEGRATA
 DEI BACINI IDROGRAFICI. PROTEZIONE
 CIVILE. ATTIVITÀ DI RELAZIONE
 POLITICA CON I PAESI DEL
 MEDITERRANEO
*SERVIZIO EDILIZIA RESIDENZIALE ED AREE
 URBANE*

DETERMINAZIONE 25.11.2008, n. DC7/701:
Legge Regionale 25.10.1996, n. 96, art. 15. - Riserva alloggi di edilizia residenziale pubblica per situazioni di emergenza abitativa. Comune di Teramo (TE)..... Pag. 108

DETERMINAZIONE 27.11.2008, n. DC7/715:

Legge Regionale 25.10.1996, n. 96, art. 15.
- Riserva alloggi di edilizia residenziale pubblica per situazioni di emergenza abitativa. Comune di Roseto degli Abruzzi (TE)-PROROGA..... Pag. 108

DETERMINAZIONE 27.11.2008, n. DC7/716:

Legge Regionale 25.10.1996, n. 96, art. 15.
- Riserva alloggi di edilizia residenziale pubblica per situazioni di emergenza abitativa. Comune di Teramo (TE)..... Pag. 109

DIREZIONE PARCHI, TERRITORIO,
 AMBIENTE, ENERGIA
SERVIZIO GESTIONE DEI RIFIUTI

DETERMINAZIONE 24.11.2008, n. DN3/323:

Ditta EMOTER S.r.l. – Via E. Piaggio sn – 66013 CHIETI SCALO. Autorizzazione per l'esercizio di un impianto mobile denominato Trituratore modello UTM 40.12 matricola n. 06.2048 e separatore magnetico tipo SMR 20-75 matricola n. 05-748E, per il recupero di rifiuti inerti ai sensi del D.Lgs. 152/06 e s.m.i. – art. 208, comma 15. Pag. 109

DIREZIONE PROGRAMMAZIONE
 RISORSE UMANE, FINANZIARIE E
 STRUMENTALI
SERVIZIO BILANCIO

DETERMINAZIONE 25.11.2008, n. DD7/92:

Reiscrizione in bilancio di economie vincolate. Pag. 115

DETERMINAZIONE 27.11.2008, n. DD7/95:

Reiscrizione in bilancio di economie vincolate. Pag. 117

DIREZIONE SANITA'
SERVIZIO VETERINARIO

DETERMINAZIONE 17.11.2008, n. DG11/222:

Assegnazione dell'atto di riconoscimento definitivo della Ditta "Pozzolini Formaggi

S.r.l." di Pozzolini Maria Elena, con sede Legale e stabilimento in zona Industriale, n.61, 66034, Lanciano (CH). Pag. 119

DETERMINAZIONE 17.11.2008, n. DG11/223:

Cambio Ragione Sociale e adeguamento delle tipologie di lavorazione, e modifiche strutturali della Ditta "Mare S.r.l.", con sede Legale in e stabilimento, sito in Contrada Valle Cupa, 64010, Colonnella (TE). Cambio ragione sociale da: "MARE s.n.c. di Spinosi Alfredo & C." a "MARE s.r.l.". Pag. 119

DETERMINAZIONE 20.11.2008, n. DG11/232:

Reg. CE del 29/04/04, n. 853 e Del. di G.R. d'Abruzzo del 21/08/06, n. 950- Aggiornamento dell'atto di riconoscimento per modifiche strutturali e funzionali della ditta "PRONTOGEL ALIMENTI s.r.l.", legale rappresentante Marinozzi Alfredo con sede legale e stabilimento in Zona Ind.le Collaranesco, s.n.c., 64021, Giulianova (TE). Pag. 120

DETERMINAZIONE 20.11.2008, n. DG11/233:

Assegnazione dell'atto di riconoscimento definitivo della Ditta "Alba Carni S.r.l." di Lelii Domenico, con sede Legale e stabilimento in Via XXIV Maggio n. 20, 64011, Comune di Alba Adriatica (TE); Pag. 121

DETERMINAZIONE 20.11.2008, n. DG11/234:

Assegnazione dell'atto di riconoscimento definitivo della Ditta "Rovere Gabriele", con sede Legale e stabilimento in Via Marco Polo, n.32, 65010, Moscufo (PE). Pag. 122

DETERMINAZIONE 20.11.2008, n. DG11/235:

Assegnazione dell'atto di riconoscimento definitivo della Ditta "Terra Alfonso & C. Snc", con sede Legale in Via Lungomare Matteotti, n.15, 65100 Pescara e stabilimento in Via G. Leopardi, n.30, 65100, Pescara.

..... Pag. 122

DETERMINAZIONE 20.11.2008, n. DG11/236:

Assegnazione dell'atto di riconoscimento definitivo della Ditta "Traversa Egidio", con sede Legale e stabilimento in Via Fontanelle, n.13/5-6, 65100, Pescara. Pag. 123

DETERMINAZIONE 20.11.2008, n. DG11/237:

Assegnazione dell'atto di riconoscimento definitivo della Ditta "Val Pescara Carni di Mammarella D. & C." di Mammarella Donatella, con sede Legale e stabilimento, in Via San Callisto, n.52, 65024, Manoppello (PE). Pag. 124

DETERMINAZIONE 20.11.2008, n. DG11/238:

Assegnazione dell'atto di riconoscimento definitivo della Ditta "Azienda Agricola di Colangelo Piero", con sede Legale e stabilimento in Contrada Scannella Superiore, n. 4, 65014, Loreto Aprutino (PE). Pag. 125

Parte III

Avvisi, Concorsi, Inserzioni

AUTORITÀ DEI BACINI DI RILIEVO REGIONALE DELL'ABRUZZO

Deliberazione Comitato Istituzionale n. 18 del 01.12.2008. Modifica Cartografia PAI. Pag. 125

CITTA' DI SULMONA

Ordinanza di Deposito n. 3 /2008. OPERE: lavori di realizzazione di opere infrastrutturali in località Incoronata..... Pag. 141

CITTA' DI TERAMO (TE)

SETTORE IV

URBANISTICA E PIANIFICAZIONE TERRITORIALE

Approvazione del Progetto Definitivo per

la "Realizzazione della Viabilità di Collegamento A24/Lotto "0" - Via Gammarana/(S.T.U.)". Pag. 141

COMUNE DI CASTELLALTO (TE)

Deliberazione di Consiglio Comunale n. 37 del 19.11.2008. Piano Regolatore Generale (P.R.G.) - Approvazione Definitiva..... Pag. 142

COMUNE DI MAGLIANO DE' MARSII (AQ)

UFFICIO TECNICO

SETTORE LAVORI PUBBLICI

Decreto di esproprio degli immobili per l'esecuzione dei Lavori di Sistemazione Strada Comunale Via San Pietro Magliano de' Marsi..... Pag. 143

COMUNE DI ORICOLA (AQ)

Piano di lottizzazione per residenze turistiche in zona C4 Loc. Cavaliere. Pag. 145

COMUNE DI SAN DEMETRIO NE'

VESTINI (AQ)

Avviso graduatoria alloggi ERP. Pag. 147

METALLI FERROSI RECCHIA S.A.S.

DI RECCHIA ALBERTO & C.

VIA VALLEDONICA N 1

67024 CASTELVECCHIO SUBEQUO (AQ)

Avviso valutazione impatto ambientale. Realizzazione di un centro di autodemolizione veicoli fuori uso. Pag. 149

TERNA S.P.A.

AREA OPERATIVA TRASMISSIONE DI ROMA

ROMA

L.E. 150 kV "Alanno - Bolognano - Bussi - Popoli"/ Ricostruzione. Decreto autorizzativo e giudizio V.I.A. Pag. 150

PARTE I

**LEGGI, REGOLAMENTI ED ATTI
DELLA REGIONE****ATTI****DELIBERAZIONI DELLA
GIUNTA REGIONALE**

GIUNTA REGIONALE

Omissis

DELIBERAZIONE 05.09.2008, n. 797:

Art. 8, comma 2, lett. c, L.R. n. 64 del 29.07.1998. Deliberazioni del Direttore Generale dell'A.R.T.A. n. 75 del 28 aprile 2008 e n. 124 del 25 giugno 2008 concernenti la 1A e la 2A variazione del bilancio di previsione 2008. – Approvazione.

LA GIUNTA REGIONALE

Omissis

A voti unanimi ed espressi nelle forme di legge

DELIBERA

Per le motivazioni illustrate in premessa e che qui si intendono integralmente riportate e trascritte:

- 1) di approvare, ai sensi e per gli effetti di cui all'art. 8, 2° comma, lett. c) della L.R. n. 64/98, la prima e la seconda variazione al bilancio di previsione per l'anno 2008 dell'Agenzia Regionale per la Tutela dell'Ambiente come da deliberazioni del Direttore Generale n. 75 del 28/04/2008 (Allegato 1) e 124 del 25/06/2008 (Allegato 4);
- 2) di invitare l'Agenzia a monitorare costantemente gli sviluppi delle spese connesse al-

la gestione del personale, anche con riguardo ad eventuali processi di stabilizzazione di quello precario, salvaguardando il rispetto dei generali vincoli di bilancio e delle figure professionali previste in pianta organica nonché delle specifiche norme che disciplinano la materia;

- 3) di disporre la pubblicazione del presente atto per estratto sul *B.U.R.A.*

GIUNTA REGIONALE

Omissis

DELIBERAZIONE 13.11.2008, n. 1088:

Piano di Controllo Ufficiale su Commercio ed Impiego dei Prodotti Fitosanitari – Periodo 2008/2012.

LA GIUNTA REGIONALE

Visto il DPR 23.04.2001 n. 290 che recepisce la l.59/97 in materia di semplificazione dei procedimenti amministrativi e regola le procedure di autorizzazione alla produzione, alla immissione in commercio e alla vendita di prodotti fitosanitari e relativi coadiuvanti.

Dato atto che vi è stato l'affidamento al Ministero della Sanità e agli organi sanitari individuati dalle Regioni dei compiti di vigilanza.

Considerato che il D.LGS. 194/95 recepisce la direttiva 91/414/ce ed introduce sostanzialmente il concetto innovativo di previsione delle attività programmate annualmente che daranno luogo ad un mutuo scambio di informazioni tra gli stati membri dell'unione europea.

Visti i decreti del ministero della sanità del 24.04.1996, 9.06.1997, 30.04.1999, 9.08.2002 dando attuazione all'art. 17, c. 1-2 e 3, del D.Lgs. 194/95, che prevedono la realizzazione di piani per il controllo ufficiale sull'immissione in commercio e sull'impiego di

prodotti fitosanitari, i cui risultati devono essere trasmessi ogni anno alla Commissione della Comunità Europea e agli Stati membri.

Considerato che i DD.MM. Salute su citati impongono quindi la messa in atto di un processo di programmazione specifica, per attuare il quale è opportuno focalizzare una serie di elementi strettamente legati alle competenze specifiche dei vari livelli istituzionali coinvolti nel sistema di attuazione del controllo ufficiale sull'immissione in commercio ed utilizzazione dei prodotti fitosanitari.

Considerato in particolare il Decreto 9 agosto 2002 che prevede l'adozione di piani quinquennali di controllo ufficiale su commercio ed impiego dei prodotti fitosanitari, le cui modalità organizzative ed operative sono state recepite con l'accordo tra il Ministro della salute, le Regioni e le Province autonome di Trento e Bolzano del 13 maggio 2008.

Visto che le finalità che ispirano le azioni dell'intero sistema istituzionale coinvolto nella programmazione, indirizzo e coordinamento, e nella attuazione del controllo ufficiale sull'immissione in commercio ed utilizzazione dei prodotti fitosanitari, sono:

- tutela della salute dell'uomo;
- sicurezza dei prodotti alimentari;
- tutela dei luoghi di vita;
- sicurezza e igiene degli ambienti di lavoro;
- tutela ambientale;
- rispetto dei principi agronomici;

Preso atto che il gruppo di lavoro relativo alle problematiche sui fitosanitari costituito con determinazione n. DG14/31 del 23.10.2003, così come modificata ed integrata con determi-

nazione n. DG14/43 del 24.11.2003, nella seduta del 16 ottobre 2008 ha definitivamente licenziato la proposta di piano di controllo ufficiale su commercio ed impiego dei prodotti fitosanitari denominato: "Piano di controllo ufficiale su commercio ed impiego dei prodotti fitosanitari" (allegato 1), quale parte integrante e sostanziale del presente atto;

Vista la necessità di approvare il suddetto piano di controllo ufficiale su commercio ed impiego dei prodotti fitosanitari;

Considerato che il presente atto è di ordinaria amministrazione;

Vista la L. R. 77/99 e successive modifiche ed integrazioni;

Dato atto del parere favorevole espresso dal Direttore Regionale della Sanità in merito alla regolarità tecnico - amministrativo ed alla legittimità del presente provvedimento;

A voti unanimi espressi nelle forme di legge

DELIBERA

Per le motivazioni espresse in narrativa, che si intendono integralmente trascritte ed approvate.

1. di approvare l'allegato 1 al presente atto denominato: "Piano di controllo ufficiale su commercio ed impiego dei prodotti fitosanitari" 2008/2012.
2. di inviare, il presente provvedimento alle AUSL per l'effettuazione del piano di controllo sub 1.
3. di disporre la pubblicazione integrale del presente atto sul *BURA*.

Segue allegato

Documento composto da n. 12 fasciate.
 ALLEGATO come parte integrante alla dell'...
 berazioni n. 098 del 13 NOV 2008
 IL SEGRETARIO DELLA GIUNTA
 (Dot. Antonio Cerretti)

ALLEGATO 1

**PIANO DI CONTROLLO UFFICIALE SUL COMMERCIO ED IMPIEGO DEI PRODOTTI
 FITOSANITARI
 2008-2012**

1. INTRODUZIONE

1.1 Premessa

Le attività di controllo e vigilanza sul commercio e l'impiego dei prodotti fitosanitari rappresentano un elemento fondamentale per la prevenzione dei rischi sanitari, ambientali ed agronomici che tali prodotti possono determinare.

La regione Abruzzo ha adottato finora un sistema di vigilanza pianificata ed effettuata su base annuale, integrata da un'attività di formazione, informazione e di educazione rivolta ai venditori e agli utilizzatori dei prodotti fitosanitari.

Le nuove disposizioni in materia rendono invece necessaria una programmazione a più largo respiro in modo da garantire una omogeneità e una costanza di interventi nel corso degli anni, capaci di valutare meglio l'impatto sanitario ed ambientale dei prodotti fitosanitari.

1.2 La normativa di riferimento

Il DPR 23.04.2001 n. 290 recepisce la L.59/97 in materia di semplificazione dei procedimenti amministrativi e regola le procedure di autorizzazione alla produzione, alla immissione in commercio e alla vendita di prodotti fitosanitari e relativi coadiuvanti.

Da ciò è derivato:

1. la modificazione della normativa vigente (D.Lvo 194/95);
2. l'abrogazione del DPR 3 agosto 1968 n.1255;
3. l'affidamento al Ministero della Sanità e agli organi sanitari individuati dalle Regioni dei compiti di vigilanza.

Il D.Lgs. 194/95 recepisce la direttiva 91/414/CE ed introduce sostanzialmente il concetto innovativo di previsione delle attività programmate annualmente che daranno luogo ad un mutuo scambio di informazioni tra gli Stati membri dell'Unione Europea.

I decreti del Ministero della Sanità del 24.04.1996, 9.06.1997, 30.04.1999, 9.08.2002 dando attuazione all'art.17, c. 1-2 e 3, del D.Lgs. 194/95, prevedono la realizzazione di piani per il controllo ufficiale sull'immissione in commercio e sull'impiego di prodotti fitosanitari, i cui risultati devono essere trasmessi ogni anno alla Commissione della Comunità Europea e agli Stati membri.

I DD.MM Salute su citati impongono quindi la messa in atto di un processo di programmazione specifica, per attuare il quale è opportuno focalizzare una serie di elementi strettamente legati alle competenze specifiche dei vari livelli istituzionali coinvolti nel sistema di attuazione del controllo ufficiale sull'immissione in commercio ed utilizzazione dei prodotti fitosanitari.



La presente copia, composta di n. 12 fogli, è conforme all'originale esistente presso questo Ufficio.

Giuseppe Nicolini

In particolare il Decreto 9 agosto 2002 prevede l'adozione di piani quinquennali di controllo ufficiale su commercio ed impiego dei prodotti fitosanitari, le cui modalità organizzative ed operative sono state recepite con L'accordo tra il Ministro della salute, le Regioni e le Province autonome di Trento e Bolzano del 13 maggio 2008.

2. FINALITA'

Le finalità che ispirano le azioni dell'intero sistema istituzionale coinvolto nella programmazione, indirizzo e coordinamento, e nella attuazione del controllo ufficiale sull'immissione in commercio ed utilizzazione dei prodotti fitosanitari, sono:

- tutela della salute dell'uomo
- sicurezza dei prodotti alimentari
- tutela dei luoghi di vita
- sicurezza e igiene degli ambienti di lavoro
- tutela ambientale
- rispetto dei principi agronomici.

A queste si aggiunge anche la garanzia di assicurare l'uniforme attuazione delle normative dell'Unione Europea.

3. COORDINAMENTO

In attuazione dell'art.2, punto 1, lettera d) del D.M. Salute 9.08.2002, di cui al c. 1 art. 42 del DPR n. 290/2001 s'individua nella **Direzione Regionale Sanità-Servizio prevenzione collettiva, Ufficio Igiene degli Alimenti e della Nutrizione** l'autorità sanitaria regionale responsabile del coordinamento di ogni attività relativa agli adempimenti di cui allo stesso decreto e di ogni attività relativa agli adempimenti di cui al presente piano.

Presso la stessa Direzione viene nominata la **Commissione** per la formulazione e la verifica dell'attuazione del piano di controllo ufficiale sull'immissione in commercio ed utilizzazione dei prodotti fitosanitari.

La suddetta Commissione è costituita da:

- Dirigente del Servizio Prevenzione collettiva della D.R.S.
- Responsabile Ufficio IAN della Direzione Sanità regionale
- Direttori S.I.A.N. delle ASL o loro specifici delegati,
- N. 1 rappresentante dell'Agenzia Regionale Sviluppo del Sistema Agricolo.
- N. 1 rappresentante dell'Assessorato all'Agricoltura
- N. 1 rappresentante del Servizio PSAL

Tale Commissione ha compiti di:

- Proporre modifiche o integrazioni alla programmazione delle attività di controllo sul commercio ed impiego dei prodotti fitosanitari;
- Valutare le attività svolte e i risultati ottenuti;
- Modificare ed integrare l'attività già in essere;
- Ogni altro compito derivante o inerente l'attuazione del piano.



4. DIRETTIVE DI ATTUAZIONE

4.1. Criteri generali

- 4.1.1 Alle singole AUSL, ARSSA, Assessorato all'agricoltura, ciascuno per le rispettive competenze, è demandato sostanzialmente il compito, sulla base delle risorse regionali, di proporre alla Commissione gli interventi da effettuare nel quinquennio 2008-2012, rispettando le indicazioni del D.M. 09.08.2002, pubblicato sulla G.U. Serie generale n.266 del 13.11.2002 e dell'accordo tra il Ministero della salute, le regioni e le province autonome di Trento e Bolzano la cui bozza definitiva è stata siglata in data 13 maggio 2008.

4.2. COMMERCIO DEI PRODOTTI FITOSANITARI

- 4.2.1. I sopralluoghi finalizzati alla realizzazione delle attività di controllo sul commercio, incluso il rispetto delle indicazioni sulle modalità di conservazione dei prodotti riportati nelle etichette, sono effettuati presso:

- a) I depositi di smistamento degli stabilimenti che producono prodotti fitosanitari nel caso ~~sia effettuata la vendita direttamente agli utilizzatori (art. 24 del DPR 290/2001);~~
b) I locali di deposito e gli esercizi di vendita, autorizzati ai sensi degli articoli 21,22,23, e 24 del DPR 23 aprile, n. 290.

- 4.2.2. L'attività di controllo a livello dei depositi e degli esercizi di vendita, dovrà attuarsi almeno attraverso le seguenti verifiche:

1. possesso dell'autorizzazione al commercio e vendita dei prodotti fitosanitari;
2. possesso e validità dell'abilitazione alla vendita di prodotti fitosanitari;
3. idoneità dei locali adibiti al deposito ed alla vendita secondo i requisiti strutturali previsti dalla circolare del Ministero della Sanità 30.04.1993 n.15 e dall'art.24 del D.P.R. 290/01;
4. modalità di conservazione dei prodotti fitosanitari;
5. integrità degli imballaggi dei prodotti fitosanitari;
6. conformità alle disposizioni di legge, dell'etichettatura dei prodotti fitosanitari.
7. corretta tenuta dei documenti di vendita.(registro di carico e scarico, moduli di acquisto, fatture, schede di sicurezza).

- 4.2.3 Le ispezioni dei locali di deposito ed esercizi di vendita, vanno effettuate dal S.I.A.N., con la frequenza minima che verrà indicata sulla base dei dati di vendita e sulla base degli esiti dei controlli precedenti. Comunque le ispezioni dovranno riguardare per ogni anno almeno 1/3 degli esercizi suddetti, ad eccezione delle particolari situazioni di precarietà riscontrate che richiederanno frequenze maggiori. Ogni ASL in relazione all'organizzazione interna, ed in base alle effettive dimensioni del fenomeno connesso alla vendita dei prodotti fitosanitari nel territorio di propria competenza, curerà il rispetto di tale indicazione.

- 4.2.4 L'intera attività di controllo svolta annualmente sul commercio dei prodotti fitosanitari, deve essere relazionata alla Direzione Regionale Sanità entro il 31 marzo dell'anno successivo a quello cui si riferisce la rilevazione, utilizzando le schede allegate.

Le schede devono essere corredate da una relazione da parte del SIAN della ASL che contenga i seguenti elementi:

- a) i risultati ottenuti dall'attività di controllo;



b) eventuali proposte di integrazione o modifica del piano.

4.2.5. I SIAN, ciascuno relativamente al proprio ambito territoriale, aggiornano l'elenco degli esercizi di vendita autorizzati, comunicando alla Direzione Regionale Sanità eventuali variazioni sopraggiunte.

4.2.6. I Laboratori di riferimento provvederanno all'invio dei risultati delle indagini analitiche eventualmente effettuate sui prodotti fitosanitari alla Direzione Regionale Sanità e ai SIAN delle ASL.

L'intera attività svolta annualmente sulla verifica del contenuto qualitativo, quantitativo e delle proprietà chimico-fisiche dei prodotti fitosanitari, deve essere relazionata alla Direzione Regionale della Sanità entro il 31 marzo dell'anno successivo cui si riferiscono le indagini analitiche, utilizzando le schede allegate.

4.3. UTILIZZAZIONE DEI PRODOTTI FITOSANITARI

4.3.1 Il controllo ufficiale sull'utilizzazione dei prodotti fitosanitari previsto dal presente piano, deve essere effettuato dai Dipartimenti di Prevenzione delle ASL, dall'ARSSA e dall'Assessorato all'Agricoltura.

Per poter realizzare tale controllo è comunque necessario che a livello del Dipartimento di Prevenzione di ogni ASL si realizzi una stretta collaborazione tra SIAN, S.P.S.A.L., in modo da razionalizzare gli interventi ispettivi.

4.3.2 Per poter dar luogo ad un coordinamento dell'attività finalizzata al controllo sull'impiego dei prodotti fitosanitari, è necessario che vengano costituiti, gruppi di lavoro interdisciplinare, tra i suddetti Servizi di ogni ASL e le Aree Decentrate dell'Agricoltura.

4.3.3 I controlli devono essere programmati su base ASL per ogni anno, tenendo conto della distribuzione non omogenea delle aziende agricole sul territorio regionale; il 10% del numero concordato deve riguardare le aziende con certificazione di produzione con metodo biologico. La scelta delle aziende agricole da inserire nel campione deve essere fatta in funzione delle dimensioni aziendali, delle quantità e del tipo dei prodotti fitosanitari più venduti nel territorio di competenza, degli indirizzi colturali prevalenti, dell'esistenza delle coltivazioni in serra. In base a tutte le considerazioni sopra esposte ogni gruppo di lavoro interdisciplinare provvede, nei modi ritenuti più opportuni, all'individuazione delle realtà "più interessanti" come tipologia, dimensioni aziendali e numero, che non può essere inferiore all'1% delle aziende che commercializzano i prodotti.

4.3.4 I Servizi territoriali, debbono, effettuare i seguenti controlli:

- ARSSA- in campo e/o durante e/o dopo l'impiego, per accertare il rispetto delle indicazioni riportate in etichetta e l'applicazione dei principi della buona pratica fitosanitaria, nonché di lotta integrata qualora l'azienda aderisca a specifici programmi di riduzione dei prodotti fitosanitari;
- SIAN- nei depositi delle derrate immagazzinate e dei prodotti fitosanitari, in campo e/o durante e/o dopo l'impiego, per accertare il rispetto delle indicazioni riportate in etichetta e dei principi della buona pratica fitosanitaria;
- SPSAL - sulle macchine utilizzate per i trattamenti e sul rispetto di tutte le altre norme sulla tutela della salute sui luoghi di lavoro;

I sopraddetti controlli, di regola, vanno effettuati in maniera congiunta da tutti i servizi interessati.

3.5 L'obiettivo primario dell'intervento è la riduzione dei rischi sanitari e ambientali derivanti dalla detenzione e dall'utilizzo dei prodotti fitosanitari, il controllo pertanto deve verificare:



1. il possesso dell'autorizzazione all'acquisto ove richiesto;
 2. il registro dei trattamenti;
 3. l'idoneità dei dispositivi di protezione individuale;
 4. l'idoneità e la corretta manutenzione delle apparecchiature di distribuzione;
 5. l'idoneità dei locali destinati a deposito di prodotti fitosanitari e delle derrate immagazzinate;
 6. la salvaguardia ambientale (acqua , vegetali);
 7. eventuali prelievi di alimenti.
 8. possesso della documentazione relativa alla rintracciabilità dei prodotti, obbligatorio per la produzione primaria ai sensi del regolamento 178/2002.
- 3.6 I dati rilevati sono trasmessi alla Direzione Regionale Sanità utilizzando le schede allegate entro il 31 marzo dell'anno successivo alla realizzazione dei controlli.

4.4 FORMAZIONE

- 4.1 Per quanto attiene l'attività di formazione e aggiornamento professionale di coloro che intendono dedicarsi alla vendita, e di quelli che intendono dedicarsi all'impiego dei prodotti fitosanitari e loro coadiuvanti si fa riferimento a quanto stabilito nel D.P.R. 23.04.2001, n.290 e nella D.G.R. 1068 del 05.11.2007 e successive.

4.5. FLUSSI INFORMATIVI

- 4.5.1 L'intera attività di controllo svolta annualmente sul commercio ed impiego dei prodotti fitosanitari, deve essere relazionata dalle singole ASL alla Direzione Regionale Sanità, entro il mese di Marzo dell'anno successivo cui si riferisce la rilevazione, utilizzando gli schemi che sono allegati alla presente deliberazione.
- Entro il 31 maggio di ciascun anno successivo alla realizzazione del piano, la Regione Abruzzo trasmette al Ministero della Salute -DGSAN- i risultati derivanti dall'attuazione dei piani adottati per la successiva relazione sui risultati conseguiti alla commissione europea ed ai singoli stati membri dell'Unione Europea.



REGIONE ABRUZZO

ASL DI _____
SIANRIEPILOGO ANNUALE ATTIVITA' DI CONTROLLO UFFICIALE SUL COMMERCIO DEI PRODOTTI FITOSANITARI
ANNO: _____

Azienda USL

1. Controllo su deposito e vendita

	N.
Esercizi di vendita e depositi controllati	
Prelievo di fitofarmaci	
Irregolarità riscontrate	

TIPOOGIA DELLE IRREGOLARITA'

Mancanza di autorizzazione	
Mancanza o non validità abilitazione	
Inidoneità locali	
Inappropriate condizioni di conservazione	
Inappropriate condizioni di trasporto	
Formulati commerciali non registrati	
Prodotti fitosanitari revocati	
Scorretta tenuta documenti di vendita	
Altro (specificare)	

2. Controllo etichette e confezionamento dei prodotti fitosanitari

	N°	IRREGOLARITA' N°
Controllo Imballaggi Art. 15.1 del D.Lgs n. 194/95		
Etichette Art. 16 commi 1-2 e 4 del D.Lgs 194/95		

N.B. Quando necessario, menzionare ulteriori dettagli sui più frequenti tipi di infrazione
Con chiaro riferimento alle relative parti degli artt. 5 e 16 del D.Lgs. 194/95

Osservazioni:

il direttore
SIAN

REGIONE ABRUZZO

RIEPILOGO ANNUALE ATTIVITA' ANALITICHE DEI PRODOTTI FITOSANITARI
ANNO: _____

LABORATORIO

1. Controllo sulla composizione dei prodotti fitosanitari

PRODOTTI FITOSANITARI ANALIZZATI			
Nome commerciale	N. registrazione	Ditta Produttrice	Motivo dell'analisi

ANALISIEffettuate	Totale	N°	
-------------------	--------	----	--

IRREGOLARITA	Riscontrate	Totale N°	
TIPOLOGIA DELLE IRREGOLARITA'			
Identità sostanza attiva			
Concentrazione sostanza attiva			
Altro (coformulati, impurezze)			
Proprietà chimicofisiche inaccettabili			
Altro (specificare)			

N.B. Allegare informazioni più dettagliate quando si evidenziano specifici problemi che possono avere implicazioni per altri Stati membri dell'Unione Europea, specificando dettagliatamente le infrazioni relative a prodotti provenienti da altri Stati membri.

Osservazioni:

IL DIRETTORE DEL LABORATORIO



REGIONE ABRUZZO
ASL _____

SCHEDA DI CONTROLLO PRESSO LE AZIENDE AGRICOLE

Giorno/ora dell'ispezione
Azienda Agricola
Indirizzo
Superficie Aziendale
Colture prevalenti
.....

L'azienda aderisce ad un programma di riduzione dei prodotti fitosanitari (es. Reg. CEE 2078/92)

SI NO

ACCERTAMENTO SULL'IMPIEGO

Incaricati al trattamento (assistenza, distribuzione)

n°

Di cui dipendenti (anche avventizi) SI (N.) NO

L'incaricato al trattamento è in possesso del patentino? SI NO

Coltura
Fase fenologica
Ettari di cui protetti
Motivo del trattamento

Nome commerciale del prodotto fitosanitario utilizzato

.....

Sostanze attive

- Prodotto registrato
 Prodotto non registrato
 Prodotto revocato
 Molto tossico/tossico
 Nocivo
 Altro

Tipo di apparecchiatura utilizzata

.....

Segnalare l'eventuale uso di macchina "inappropriata" (anche in considerazione dello stato fisico del formulato)

E' correttamente mantenuta ? SI NO



DPI	PRESENTI		IDONEI	
	SI	NO	SI	NO
Guanti				
Prot. Via aerea – tipo filtro				
Stivali				
Copricapo				
Tuta				
Altro				

Si è proceduto al prelevamento della miscela presente nel serbatoio dell'apparecchiatura ai fini del controllo analitico? SI NO

Sono rispettate le indicazioni riportate in etichetta
Se NO, quali SI NO

CONTROLLO DELLE STRUTTURE AZIENDALI

Le condizioni di conservazione dei D.P. I. sono idonee?	SI	NO
I locali di deposito dei prodotti fitosanitari sono idonei?	SI	NO
Le condizioni di conservazione dei prodotti fitosanitari sono idonee?	SI	NO
Nel deposito sono presenti prodotti fitosanitari non registrati?	SI	NO
Nel deposito sono presenti prodotti fitosanitari revocati?	SI	NO
Nel deposito sono presenti prodotti molto tossici/tossici/nocivi?	SI	NO
Se SI, gli addetti alla distribuzione sono in possesso del patentino?	SI	NO

Sono presenti locali di conservazione delle derrate alimentari	SI	NO
I locali di conservazione delle derrate alimentari sono idonei?	SI	NO
Si è proceduto al prelievi delle derrate alimentari ?	SI	NO

Se si quali _____

Laboratorio di riferimento _____



ACCERTAMENTI AMBIENTALI E SANITARI FUORI DALL'AZIENDA

Si sono osservate situazioni che potrebbero dare origine a potenziale contaminazione ambientale esterna all'azienda?	SI	NO
--	----	----

Se SI quali

Si è proceduto al monitoraggio di matrici ambientali?

Se si quali? _____

Laboratorio di riferimento _____

Sono stati segnalati problemi a carico della popolazione limitrofa?	SI	NO
---	----	----

Se si quali _____

Il personale di ispezione



REGIONE ABRUZZO
ASL
RIEPILOGO ANNUALE ATTIVITA' DI CONTROLLO UFFICIALE SULL'IMPIEGO DEI
PRODOTTI FITOSANITARI

Anno: _____

AZIENDE AGRICOLE

Aziende agricole Controllate	N.	
Ispezioni effettuate	N.	
Superficie totale delle aziende controllate	Ha.	
Addetti interessati ai controlli	N.	
Prelievo di alimenti	N.	
Prelievo di fitofarmaci	N.	
Prelievi ambientali	N.	
Irregolarità riscontrate	Totale	N.

TIPOLOGIA DELLE IRREGOLARITA'

	N.
Non possesso del patentino	
Presenza e/o uso di prodotti fitosanitari non registrati o revocati	
Uso improprio di prodotti registrati	
Non applicazione delle prescrizioni riportate in etichetta	
Non utilizzo dei DPI	
Non idonea conservazione dei DPI	
Non idoneità dei locali destinati al deposito dei prodotti fitosanitari	
Presenza contemporanea in un locale di derrate alimentari e prodotti fitosanitari	
Uso di macchinari inappropriati	
Inadeguata manutenzione delle apparecchiature per la distribuzione	
Mancato rispetto delle distanze	

Il direttore SIAN



CORSI PER IL RILASCIO-RINNOVO DEL PATENTINO PER
L'UTILIZZAZIONE DEI PRODOTTI
FITOSANITARI (Art.27 DPR 290/01)

ANNO.....

N° CORSI ORGANIZZATI	N° AGRICOLTORI PARTECIPANTI	N° PATENTINI RILASCIATI

CORSI PER IL RILASCIO-RINNOVO DELL'AUTORIZZAZIONE
ALLA VENDITA DEI PRODOTTI FITOSANITARI

N° CORSI ORGANIZZATI	N° VENDITORI PARTECIPANTI	N° AUTORIZZAZIONI RILASCIATE

Il direttore SIAN



GIUNTA REGIONALE

Omissis

DELIBERAZIONE 13.11.2008, n. 1089:

DPR n. 290/2001 Prodotti Fitosanitari e loro coadiuvanti. Normativa Regionale di attuazione delle discipline regolamentari nazionali. - Piano Attivita' Corsuale 2008.

LA GIUNTA REGIONALE

Visto il D.P.R. 23 Aprile 2001 n. 290 " Regolamento di semplificazione dei procedimenti di autorizzazione alla produzione, all'immissione in commercio ed alla vendita di prodotti fitosanitari e relativi coadiuvanti " ed in particolare gli artt. 21,22,23,26 e 42 che prevedono l'adozione di specifico atto regolamentare da parte della Regione;

Vista la DGR n° 907 dell'08/11/02 di recepimento del citato atto che individua le norme regionali attuative delle discipline regolamentari nazionali e le successive (D.G.R. 1211/03 e 931/04, 1250/05 1340/06);

Considerata la necessita di approvare ed attivare il piano formativo per l'anno 2008 tenendo conto delle istanze di autorizzazione per il rinnovo alla vendita e/o all'utilizzo dei prodotti fitosanitari e loro coadiuvanti che ammonteranno presumibilmente a circa 338, come di seguito riportato in base alle note inviate dai Servizi SIAN:

- Azienda USL di Avezzano – Sulmona	n. 6
- Azienda USL di Chieti	n. 65
- Azienda USL di Lanciano – Vasto	n. 202
- Azienda ULS di Aquila	n. -
- Azienda ULS di Pescara	n. 20
- Azienda USL di Teramo	n. 45
- TOTALE.....	338

Ritenuto di confermare per il 2008 le norme

attinenti l'atto deliberativo 907/02, come confermato ed integrato dalle DGR 1211/03, 931/04, 1250/05, 1340/06, 1068/07, con l'adozione di marginali integrazioni per attuare alcune modalita di intervento;

Vista la L.R. 29/96 ed in particolare gli art. 2 e 3 che disciplinano le competenze e le attribuzioni della Agenzia Regionale per i Servizi di Sviluppo Agricolo (A.R.S.S.A.);

Ritenuto necessario attivare l'A.R.S.S.A. per la redazione e la realizzazione del piano formativo 2008 in accordo e raccordo con il Servizio Prevenzione Collettiva - Direzione Sanita avvalendosi delle OPA, secondo le modalita ed i criteri riportati nell'allegato 1 al presente atto sulla base delle risorse finanziarie complessive di € 20.000,00 (ventimila/00) come da dettaglio di voci-spesa indicate nel preventivo dell'allegato 2 al presente atto;

Visti gli allegati "A" – "B" – "C" – "D" che rispettivamente riportano i modelli:

1. Certificato di autorizzazione al commercio ed alla vendita nonche all'istituzione ed alla gestione dei locali;
2. Abilitazione alla vendita di prodotti fitosanitari e relativi coadiuvanti;
3. Proroga abilitazione alla vendita di prodotti fitosanitari;
4. Proroga all'acquisto di prodotti fitosanitari e relativi coadiuvanti;

Vista la comunicazione prot. n.000772 del 17/07/08 dell'ARSSA riguardante l'espressione di disponibilita per la realizzazione del piano corsuale 2008 come pure l'esigenza di attivare per ciascun corso la funzione di supporto del tutor;

Rilevato che l'ammontare delle risorse necessarie per la realizzazione del piano corsuale 2008 consiste in € 20.000,00 (ventimila/00) e trova copertura finanziaria sul capitolo di spesa n. 81501 del Bilancio Regionale 2008;

Considerato che la presente deliberazione è atto di ordinaria amministrazione;

Vista la L. R. 77/99 e successive modifiche ed integrazioni;

Dato atto del parere favorevole espresso dal Direttore Regionale della Sanità in merito alla regolarità tecnico – amministrativo ed alla legittimità del presente provvedimento;

A voti unanimi espressi nelle forme di legge,

DELIBERA

per le motivazioni espresse in narrativa, che si intendono integralmente trascritte ed approvate,

1. di confermare l'individuazione nelle Aziende U.S.L - Dipartimento di Prevenzione – Servizio Igiene degli Alimenti e della Nutrizione – l'Autorità Sanitaria di cui al comma 1 degli artt. 21 – 22 – 23 del D.P.R. 290/01, competente al rilascio:
 - del certificato di abilitazione alla vendita di prodotti fitosanitari e relativi coadiuvanti;
 - del parere igienico sanitario per l'autorizzazione al commercio ed alla vendita di prodotti fitosanitari e relativi coadiuvanti nonché alla istituzione, gestione di locali e depositi;
 - della accettazione di notifica sulla esistenza ed ubicazione di depositi di smistamento di prodotti fitosanitari e coadiuvanti (ai sensi dell'art. 21, comma 7, del D.P.R. 290/01).
2. di confermare l'individuazione della Struttura Dipartimento di Prevenzione – Servizio Igiene degli Alimenti e della Nutrizione (Dirigente Medico) Competente al rilascio della autorizzazione all'acquisto di prodotti fitosanitari e loro coadiuvanti classificati molto tossici, tossici o nocivi (a norma

dell'art. 25, comma 1, e dell' art. 26, comma 1, del D.P.R. 290/01) per i residenti nella Regione Abruzzo previo corsi di formazione/aggiornamento con esame finale obbligatorio per acquirenti e/o utilizzatori.

3. di stabilire che il citato Servizio della Azienda USL renda edotto, annualmente, dei dati correnti sulle autorizzazioni al commercio e vendita, sulla abilitazione alla vendita, sull'autorizzazione all'acquisto dei prodotti in questione da Servizio Prevenzione Collettiva – Direzione Sanità- come pure istituisca un apposito registro/archivio che riporta, per ogni venditore/acquirente sia la data di rilascio dell'autorizzazione e/o del certificato di abilitazione e/o della autorizzazione all'acquisto nonché la relativa scadenza.
4. di confermare che produttori e venditori di prodotti fitosanitari (fitofarmacie, consorzi agrari,.....) inviino, su supporto magnetico (programma Microsoft Word e/o Exel) su relativa copia cartacea, le schede attinenti informative dati di produzione e vendita di quanto sopra all'Ufficio IAN (Servizio Prevenzione Collettiva – Direzione Sanità – Via Conte di Ruvo, 74 – 65100 Pescara) per la successiva trasmissione sia al Sistema Informativo Agricolo Nazionale del Ministero delle Politiche Agricole e Forestali - FINSIEL S.p.A. – Servizio Fitosanitario – Roma nonché al Ministero della Salute.
5. che le modalità di valutazione dei discenti (art. 23, comma 2, e art. 26, comma 3, del D.P.R. 290/01) nonché i criteri di base attinenti l'organizzazione di corsi per l'istruzione e l'aggiornamento di coloro che intendono dedicarsi alla vendita e all'impiego dei prodotti fitosanitari e loro coadiuvanti, siano quelle definite nell'allegato 1 con relativa copertura finanziaria come da preventivo allegato, che costituiscono parte integrante e sostanziale del presente atto.

6. di approvare gli allegati modelli “A” – “B” – “C” – “D” parte integrante della Deliberazione stessa;
7. che l’agenzia regionale per i servizi di sviluppo agricolo (A.R.R.S.A.), in accordo e raccordo con la Direzione Sanità – Servizio Prevenzione Collettiva realizzi, avvalendosi delle OPA, in base ai criteri di rappresentatività, adeguato piano formativo conforme al presente atto tenendo conto sia delle autorizzazioni con scadenza nell’anno in corso che delle nuove istanze; organizzi, in attuazione del citato piano formativo, corsi specifici per venditori ed acquirenti; rilasci gli attestati di frequenza ai partecipanti (art. 27 del DPR 290/01); fornisca i discenti di adeguato materiale didattico. Nella realizzazione dei corsi l’ARSSA deve tener conto delle caratteristiche peculiari dell’agricoltura regionale, della dislocazione territoriale degli operatori agricoli nonché delle disponibilità temporali degli utenti.
8. che docenti dei corsi di formazione in argomento, con profilo e qualifica professionale attinenti la/e materia/e d’insegnamento, siano individuati anche fra i dipendenti OPA qualificati e/o secondo le modalità previste nell’allegato 1.
9. di prorogare, in attesa dell’organizzazione e realizzazione dei corsi previsti dalla presente deliberazione, la validità delle abilitazioni regolarmente certificate sulla base della precedente normativa (D.G.R. 1340/06) come previsto dal DPR 290/01 nei confronti di coloro che intendono dedicarsi alla vendita ed all’impiego di prodotti fitosanitari e loro coadiuvanti.
10. di dare atto che la spesa relativa all’attuazione del piano formativo di cui sopra, consistente in € 20.000,00 (ventimila/00), è imputata sul capitolo 81501 dello stato di previsione della spesa di competenza del Bilancio Regionale per l’anno 2008;
11. di demandare a successivo atto del Dirigente del Servizio Prevenzione Collettiva l’assunzione dell’impegno sub 10 e gli altri adempimenti necessari;
12. di impegnare l’ARSSA a rendicontare alla Direzione Sanità – Servizio Prevenzione Collettiva l’utilizzo delle risorse con vincolo di celere restituzione al bilancio della Regione di eventuali economie;
13. di pubblicare integralmente il presente atto sul *Bollettino Ufficiale della Regione Abruzzo*.

Seguono allegati

ALLEGATO " 1 "

ALLEGATO n. 1089 del 13 NOV 2008
 IL SEGRETARIO DELLA GIUNTA
 (Dot. *[firma]*)

1. PERCORSI FORMATIVI PER ADDETTO ALL'ACQUISTO E USO DI PRODOTTI FITOSANITARI DESTINATI A RESIDENTI IN ABRUZZO.

Si distinguono due tipologie di percorso a seconda che si tratti di rilascio o rinnovo dell'autorizzazione all'acquisto:

a) Corsi per coloro che chiedono il rilascio del patentino (durata minima 15 ore) di cui:

n. 6 ore (primo modulo) riguardanti:

- caratteristiche dei prodotti fitosanitari, loro classificazione, campo e modalità d'impiego, meccanismo d'azione, tipi di formulazioni;
- criteri di scelta dei prodotti fitosanitari e coadiuvanti;
- metodi di lotta fitosanitaria;
- modalità di manutenzione delle attrezzature;
- trasporto e stoccaggio dei prodotti fitosanitari;

n. 9 ore (secondo modulo) riguardanti:

- effetti sulla salute;
- precauzioni da seguire nelle fasi di conservazione e impiego;
- caratteristiche e modalità di utilizzo dei dispositivi di protezione individuale;
- norme per l'acquisto dei prodotti fitosanitari;
- modalità di raccolta e smaltimento dei contenitori dei prodotti e precauzioni di carattere ambientale

b) Corsi per coloro che chiedono il rinnovo del patentino (durata minima 9 ore) di cui:

n. 3 ore (primo modulo) riguardanti:

- caratteristiche dei prodotti fitosanitari, loro classificazione, campo e modalità d'impiego, meccanismo d'azione, tipi di formulazioni;
- criteri di scelta del prodotto in relazione ai metodi di lotta fitosanitaria;
- modalità di manutenzione delle attrezzature;
- trasporto e stoccaggio dei prodotti fitosanitari;

n. 6 ore (secondo modulo) riguardanti:

- effetti sulla salute;
- norme per l'acquisto dei prodotti fitosanitari e precauzioni da seguire nelle fasi di conservazione e impiego;
- caratteristiche e modalità di utilizzo dei dispositivi di protezione individuale;
- modalità di raccolta e smaltimento dei contenitori dei prodotti e delle precauzioni di carattere ambientale.

Tipologia d'azione: formazione regolamentata.


Frequenza: è obbligatoria per almeno l'80% del monte ore complessivo di ciascun modulo organizzativo di corso.

Qualora il discente per il rilascio/rinnovo eluda il corso senza addurre valida e motivata giustificazione viene considerato rinunciatario; il che comporta che deve inoltrare in futuro, se intenzionato ad acquisire specifico patentino, istanza di rilascio.

Attestato rilasciato dall'A.R.S.S.A.: attestato di frequenza con logo della Regione Abruzzo e dell'ARSSA.

Validità del certificato:

L'autorizzazione è valida per cinque anni ed è rinnovabile con le stesse modalità previste per il rilascio su domanda da presentare, possibilmente almeno sei mesi prima della scadenza, al Servizio Igiene degli Alimenti e della Nutrizione - Dipartimento di Prevenzione - Azienda USL del comprensorio.



La presente copia, composta di n. *04* fogli, è conforme all'originale emesso da questo Ufficio. *[firma]*

L'istanza va presentata in marca da bollo e corredata di fototessera, versamento di €. 35,00 in favore dell'Azienda USL – Servizio Igiene degli Alimenti e della Nutrizione territorialmente competente, nonché certificazione rilasciata dal medico curante attestante l'idoneità per l'attività da svolgere.

La verifica della documentazione e della istanza è compito dell'Az. U.S.L. (Servizio I.A.N. Dirigente Medico-Chirurgo) in sede di acquisizione delle stesse di cittadini residenti nella Regione Abruzzo, per il successivo inoltro, in copia, all'ARSSA che organizza i corsi.

Una volta conclusa il piano formativo previsto dalla presente deliberazione l' Azienda U.S.L. deve trasferire alla tesoreria della Regione Abruzzo ai sensi dell'art. 63 della L.R. 17.04.2003 n. 7, il 50% della somma versata alla AUSL da ciascun utente.

Commissione valutatrice:

A fine corso la valutazione dei requisiti di professionalità, prevista dal Decreto 290/01, è affidata ad una Commissione istituita dalla Direzione Sanità – Servizio Prevenzione Collettiva Ufficio I.A.N. con specifico atto e composta da:

- rappresentante della Direzione Sanità - Servizio Prevenzione Collettiva – Ufficio IAN o di altro Ufficio del citato Servizio con funzione di Presidente;
- rappresentante della A.U.S.L. – Dipartimento di Prevenzione - SIAN (DM);
- rappresentante dell'A.R.S.S.A.- Servizio Fitosanitario Regionale (Funzionario Agronomo) del Servizio Fitosanitario Regionale ;
- rappresentante della Direzione Sanità - Servizio Prevenzione Collettiva – Ufficio IAN o altro ufficio del Servizio con funzioni di segretario.

Ai membri della Commissione valutatrice spetta un gettone di presenza (pari ad €. 125,00) per ogni seduta, al lordo delle ritenute di legge, se svolta al di fuori dell'orario di servizio nonché il rimborso spese (viaggio e vitto) in base alla normativa vigente in materia.

Modalità di valutazione:

La valutazione ha lo scopo di accertare che l'interessato conosca i pericoli connessi alla detenzione, conservazione, manipolazione ed utilizzo dei prodotti fitosanitari e relativi coadiuvanti; le modalità per un loro corretto uso; le relative misure precauzionali e gli elementi fondamentali di un corretto impiego da un punto di vista sanitario, agronomico ed ambientale. Per la formulazione del giudizio di idoneità all'acquisto di prodotti fitosanitari classificati come molto tossici, tossici o nocivi, la Commissione di valutazione si avvarrà di specifici quiz (n.20 domande a risposta multipla) e valuterà positivamente la prova con il riscontro di almeno 17 (diciassette) risposte esatte.

In caso di giudizio negativo alla prova l'utente potrà ripeterla in una successiva sessione. Se l'esito è ancora negativo l'utente dovrà formulare nuova istanza con versamento economico e quindi partecipare ad un nuovo corso.

2. PERCORSI FORMATIVI PER LA VENDITA DI PRODOTTI FITOSANITARI E LORO COADIUVANTI DESTINATI A RESIDENTI IN ABRUZZO.

Si distinguono due tipologie di percorso a seconda che si tratti di rilascio o rinnovo del certificato di abilitazione alla vendita:

- a) Corsi per coloro che chiedono il rilascio dell'abilitazione (durata minima 15 ore) sulle seguenti tematiche:
 - legislazione relativa ai prodotti fitosanitari e ai coadiuvanti di prodotti fitosanitari;
 - problematiche legate alle caratteristiche dei prodotti fitosanitari, loro identificazione, tipi di formulazione, etichettatura e classificazione;
 - nozioni in materia di tutela della salute e dell'ambiente;
 - requisiti strutturali dei locali e delle attrezzature destinate al deposito ed alla vendita, gestione del magazzino, dispositivi di protezione individuali;
 - problematiche relative all'acquisto ed alla vendita, registro di carico e scarico, flussi informativi.
- b) Corsi per coloro che chiedono il rinnovo dell'abilitazione (durata minima 9 ore) sulle seguenti tematiche:



- aggiornamento normativo in materia di tutela della salute e dell'ambiente;
- aggiornamento sui prodotti fitosanitari: caratteristiche, classificazioni, tipi di formulazione ed etichettatura e relativa normativa;
- aggiornamento sulle problematiche relative alla gestione, al deposito, alla vendita ed ai flussi informativi.

Tipologia d'azione: formazione regolamentata.

Frequenza: è obbligatoria per almeno l'80% del monte ore complessivo del corso. Qualora il discente eluda il corso senza addurre valida e motivata giustificazione viene considerato rinunciatario; pertanto, se intenzionato in futuro ad acquisire specifico patentino, deve formulare nuova istanza di rilascio.

Attestato rilasciato dall'ARSSA: attestato di frequenza con logo della Regione Abruzzo e dell'ARSSA

Validità del certificato di abilitazione alla vendita di prodotti fitosanitari:

Il certificato è valido per cinque anni ed è rinnovabile con le stesse modalità previste per il rilascio su domanda da presentare, possibilmente almeno sei mesi prima della scadenza, al Servizio Igiene degli Alimenti e della Nutrizione - Dipartimento di Prevenzione - AUSL del comprensorio.

L'istanza va presentata in marca da bollo e corredata di fototessera, versamento di €. 35,00 in favore dell'Azienda USL - Servizio Igiene degli Alimenti e della Nutrizione territorialmente competente nonché certificazione sanitaria rilasciata dal medico curante attestante l'idoneità per l'attività da svolgere.

Commissione valutatrice:

A fine corso la valutazione dei requisiti di professionalità prevista dal Decreto 290/01, è affidata a una Commissione di Valutazione istituita con specifico atto dalla Direzione Sanità - Servizio Prevenzione Collettiva - Ufficio I.A.N. composta da:

- un rappresentante della Direzione Sanità- Servizio Prevenzione Collettiva - Ufficio I.A.N. o di altro Ufficio del citato Servizio con funzione di Presidente;
- rappresentante della AUSL- Dipartimento di Prevenzione - SIAN (DM);
- rappresentante dell'A.R.S.S.A.-Servizio Fitosanitario Regionale con diploma di laurea in scienze agrarie o equipollente (Funzionario Agronomo) o della Direzione Agricoltura, Foreste e Sviluppo Rurale - Servizio Ispettorato Provinciale (Ispettore Fitosanitario);
- rappresentante della Direzione Sanità - Servizio Prevenzione Collettiva - Ufficio I.A.N. o altro ufficio del medesimo Servizio con funzioni di segretario.

Ai membri della commissione valutatrice spetta un gettone di presenza (pari ad €. 125,00) per ogni seduta, al lordo delle ritenute di legge, se svolta al di fuori dell'orario di servizio nonché al rimborso spese (viaggio e vitto) in base alla normativa vigente in materia.

Modalità di valutazione:

La valutazione ha lo scopo di accertare che l'interessato conosca:

1. elementi fondamentali sull'impiego in agricoltura dei prodotti fitosanitari e loro coadiuvanti;
2. elementi sulla tossicità dei prodotti fitosanitari e loro coadiuvanti nonché corretto impiego dal punto di vista sanitario;
3. nozioni sulle modalità, utili e necessarie, per prevenire le intossicazioni acute e cronche derivanti dall'impiego di prodotti fitosanitari e loro coadiuvanti.
4. nozioni sulla legislazione relativa ai prodotti fitosanitari e loro coadiuvanti;
5. nozioni in materia di tutela dell'ambiente attinenti i prodotti fitosanitari.

Per il rilascio del patentino per la produzione/vendita di prodotti fitosanitari la Commissione di Valutazione si avvarrà di un colloquio specifico nei riguardi dei discenti.



In caso di giudizio negativo alla prova l'utente potrà ripeterla in una successiva sessione se l'esito è ancora negativo l'utente dovrà formulare nuova istanza con versamento economico e quindi partecipare ad un nuovo corso.

DOCENZA – TUTORAGGIO

La docenza è assicurata da esperti nel campo della fitopatologia, della prevenzione, della tossicologia, delle interazioni dei prodotti chimici con l'ambiente e con l'uomo. Il docente presenterà un curriculum culturale e professionale all'ARSSA incaricata dell'attuazione del piano formativo.

Ai docenti, residenti preferibilmente nel Comune sede di espletamento dei corsi e scelti tra i dirigenti medici (DM) della Azienda USL (SIAN), dipendenti delle OPA (Funzionario Agronomo) esperti nel settore fitosanitario, dipendenti dell'ARSSA – Servizio Fitosanitario Regionale (Funzionario Agronomo esperto nel settore fitosanitario), spetta un gettone pari a €. 50,00 per ogni ora di lezione se effettuata al di fuori dell'orario di servizio ed un rimborso spese (viaggio e vitto) nel rispetto della normativa vigente in materia.

Per l'assolvimento della funzione di tutoraggio l'ARSSA procede ad incaricare personale alle sue dipendenze, preferibilmente con residenza nel Comune sede di espletamento del corso o alle dipendenze della AUSL del comprensorio sempre, preferibilmente, con residenza nel Comune sede di espletamento del corso.

Al tutor viene corrisposto un compenso giornaliero di € 50,00. Nel caso risultasse strettamente necessario nominare il Tutor con residenza fuori dalla sede del corso al suddetto è corrisposto, oltre al compenso giornaliero, il rimborso delle spese sostenute (viaggio e vitto) nel rispetto della normativa vigente in materia.

Il tutor svolge la funzione di assistenza ai corsisti (informazioni d'Ufficio,...), verifica la documentazione di identità dei discenti, compila l'elenco degli esaminandi verificando la residenza di ciascuno, trasmette il citato elenco alla fine del corso tempestivamente via fax: 085 7672637 e via E-mail: tamara.agostini@regione.abruzzo.it - giuseppe.roina@regione.abruzzo.it e stefano.giovannoli@regione.abruzzo.it alla Direzione Sanità – Servizio Prevenzione Collettiva – Ufficio I.A.N. come pure lo presenta alla Commissione di valutazione al momento dell'insediamento della stessa; espleta funzione di ausilio continuativa ai docenti ed alla Commissione di Valutazione sempre ubicato nella sede di lezioni ed esami.



ALLEGATO come parte integrante della delib.
 erazione 1089 del 13 NOV 2008
 IL SEGRETARIO DELLA GIUNTA
 (Dott. Valter Gariani)
Valter Gariani

ALLEGATO 2

Piano finanziario - preventivo - anno 2008 (D.P.R. 290/01, art. 27)

CORSI PER ADDETTI ALLA Vendita ed acquisto dei PRODOTTI FITOSANITARI

1) Spesa per docenza:

Compenso € 50,00 x n.10 ore-durata media del corso x 10 corsi € 5.000,00
 Rimborso spese € 60,00 die x 40 (4 giorni x 10 corsi) € 2.400,00

2) Spesa per tutor:

Compenso (€ 50,00 die x 4 - media di lezione - x n. 10 corsi) € 2.000,00
 Rimborso spese (€ 60,00 die x 4 - n. 10 corsi (possibili giornate con rimborso) € 2.400,00

3) Commissione di valutazione:

Costo pro capite massimo € 185,00 (€ 125,00+60,00) x n°4 -componenti la
 Commissione- x n° 10 corsi € 7.400,00

4) Spese varie:

Opuscoli, locandine, materiale didattico, cancelleria, attestati,..... € 800,00
 Personal Computer con accessori e stampante ad utilizzo della Commissione di
 valutazione.

TOTALE € 20.000,00

Fermo restando l'importo complessivo previsto, le singole voci di spesa con relativo valore sono ripartite a livello previsionali sicchè potranno essere rimodulate con possibile compensazioni. Alla fine dell'espletamento del piano corsuale 2008 l'A.R.S.S.A. presenterà analitico rendiconto delle spese sostenute alla Direzione Sanità e restituirà tempestivamente al Bilancio Regionale l'eventuale somma in eccedenza.



La presente copia, composta di
 n. 01 fogli, è conforme all'o-
 riginale emesso da questo
 Ufficio. *Giuseppe Rocco*

MODELLO A

ALLEGATO come parte integrante del n. 13 NOV. 2008

berazione n. 0.8.3 del
IL SEGRETARIO DELLA GIUNTA
(Dot. Walter Garlanti)
Garlanti

Azienda U.S.L. di _____
Dipartimento di Prevenzione
Servizio Igiene degli Alimenti e della Nutrizione

Marca
da
bollo

*Certificato di autorizzazione al commercio ed alla vendita nonché
all'istituzione ed alla gestione dei locali
(art. 21 e 22 del D.P.R. n. 290 del 23.04.2001)*

- Visto il certificato di abilitazione alla vendita di prodotti fitosanitari e relativi coadiuvanti rilasciato a _____ il _____, ai sensi dell'art. 23 D.P.R. 290/2001,
- Visto il certificato di proroga della precedente abilitazione alla vendita di prodotti fitosanitari rilasciato a _____ in data _____

(barrare una sola casella)

Sulla base della istanza presentata da _____ in data _____,

Tenuto conto della visita di idoneità dei locali da destinarsi alla vendita di prodotti fitosanitari e loro coadiuvanti,

si autorizza

il/la sig./sig.ra _____

nato/a a _____ il _____

e residente a _____

in via/piazza _____ n. _____

al commercio ed alla vendita di prodotti fitosanitari e relativi coadiuvanti, ai sensi degli art. 21 e 22 del D.P.R. n. 290/2001.

Luogo e data _____

Il Responsabile del SIAN

Modellio



La presente copia, composta di n. 02 fogli, è conforme all'originale emesso da questo Ufficio. *Giuseppe Di Marco*

ALLEGATO n. 1089 del 13 NOV 2008
 deliberazione n. 1089 del 13 NOV 2008
 IL SEGRETARIO DELLA GIUNTA
 (Dot. Gennaro Gennaro)
Gennaro Gennaro

MODELLO B

Azienda U.S.L. di _____
 Dipartimento di Prevenzione
 Servizio Igiene degli Alimenti e della Nutrizione

Marca
da
bollo

*Abilitazione alla vendita di prodotti fitosanitari
 e relativi coadiuvanti
 (art. 23 D.P.R. n. 290 del 23.04.2001)*

Visto l'esito positivo di valutazione conseguito a conclusione di apposito corso di aggiornamento per l'istruzione ed addestramento alla vendita ed all'impiego di prodotti fitosanitari e loro coadiuvanti,

Tenuto conto del requisito posseduto (ex art. 23, comma 5, del D.P.R. 290/01),
 (barrare una sola casella)

Il/La sig./sig.ra _____

nato/a a _____ il _____

e residente a _____

in via/piazza _____ n. _____

E' ABILITATO/A

alla vendita di prodotti fitosanitari e relativi coadiuvanti, ai sensi dell'art. 23 del D.P.R. n. 290/2001.

Luogo e data _____

Il Responsabile del SIAN _____



La presente copia, composta di _____ fogli, è conforme all'originale emesso da questo Ufficio.
Gennaro Gennaro

berazione n. 1008 del 13 NOV 2008
 IL SEGRETARIO DELLA GIUNTA
 (Dott. Valter Galanti)
Galanti

MODELLO C

Azienda U.S.L. di _____
 - Dipartimento di Prevenzione -
 Servizio Igiene degli Alimenti e della Nutrizione

In applicazione della D.G.R. n. _____ del _____ ed in attesa dell'esito
 finale positivo del corso obbligatorio previsto dall'art. 23 del D.P.R. n° 290 del
 23.04.2001 nei confronti di/della Sig./Sig.ra _____

nome

_____ nato/a a _____
cognome

il _____ e residente a _____

in Via/Piazza _____ n. _____

VIENE PROROGATA

La validità del certificato di abilitazione alla vendita di prodotti fitosanitari, già
 rilasciato in data _____

Il Responsabile S.I.A.N.

Luogo e data _____



La presente copia, composta di
 n. 01 fogli, è conforme all'o-
 riginale emesso da questo
 Ufficio.

Giuseppe...

ALLEGATO n. _____ del _____
 deliberazione n. 1089 del 13 NOV 2008
 IL SEGRETARIO DELLA GIUNTA
 (Dott. Walter Gariani)
Paolo Schiavone

MODELLO D

Azienda U.S.L. di _____
 - Dipartimento di Prevenzione -
 Servizio Igiene degli Alimenti e della Nutrizione

In applicazione della D.G.R. n. _____ del _____

VIENE PROROGATA

la validità della autorizzazione all'acquisto di prodotti fitosanitari e relativi
 coadiuvanti classificati molto tossici, tossici e nocivi, già rilasciata al/alla
 Sig./Sig.ra _____
nome cognome
 nato/a a _____ il _____ e
 residente a _____ in Via/Piazza
 _____ n. _____, fino all'esito
 positivo di prova quiz o colloquio valutativo, previsto dall'art. 26 del D.P.R. n° 290 del
 23.04.2001.

Il Responsabile S.I.A.N.

Luogo e data _____



La presente copia, composta di
 n. 02 fogli, è conforme all'o-
 riginale emesso da questo
 Ufficio. Giuseppe Arvid

DECRETI

Presidente della Giunta Regionale

DECRETO 24.11.2008, n. 158/9 Bil:

Integrazione del capitolo n. 11441 U.P.B. 02.01.007 denominato "Spese per fitto immobili" mediante utilizzo del "Fondo di riserva per le spese obbligatorie" Cap. 321940 U.P.B. 15.01.002 denominato "Fondo di riserva per le spese obbligatorie".

IL PRESIDENTE DELLA GIUNTA
REGIONALE

Omissis

DECRETA

1. di introdurre nello stato di previsione della spesa del bilancio di previsione per l'esercizio finanziario 2008, per competenza e cassa, le seguenti variazioni:

U.P.B.	Cap.	Denominazione	Importo
02.01.007	11441	"spese per fitto immobili"	
		- in aumento	€ 375.000,00
15.01.002	321940	"Fondo di riserva per le spese obbligatorie"	
		- in diminuzione	€ 375.000,00

2. di pubblicare, per estratto, sul *BURA* il presente decreto.

Pescara, lì 24.11.2008

IL VICE PRESIDENTE
Enrico Paolini

DECRETO 25.11.2008, n. 160:

Consiglio di Amministrazione dell'Azienda per il Diritto agli Studi Universitari di Teramo. Variazione composizione rappresentanza della Regione.

IL PRESIDENTE DELLA GIUNTA
REGIONALE

Vista la L.R. 6 dicembre 1994, n. 91, recante "Norme sul Diritto agli Studi Universitari in attuazione della Legge 2 dicembre 1991, n. 390", istitutiva delle Aziende per il Diritto agli Studi Universitari;

Visto, in particolare, l'art. 7 concernente la composizione, la nomina e la durata in carica del Consiglio di Amministrazione delle Aziende per il Diritto agli Studi universitari;

Richiamati i seguenti decreti :

- n. 69 datato 16.05.2006 del Presidente della Giunta Regionale , con il quale sono stati nominati i rappresentanti della Regione, quali componenti del Consiglio di Amministrazione dell'Azienda D.S.U. di Teramo, nelle persone dei Signori: MELARANGELO Alberto, DE LUCA Giovanni, BONADUCE Davide, TONTODIMMMA Carmine;
- n. 126 datato 31.10.2007 del Presidente della Giunta Regionale, che ha in parte modificato la composizione del C. d. A della suddetta Azienda, in ordine alla rappresentanza degli studenti;
- n. 47 datato 14.03.2008 del Presidente della Giunta Regionale, con il quale è stata dichiarata la decadenza del Sig. Carmine TONTODIMAMMA, come componente del Consiglio di Amministrazione dell'A.D.S.U. di Teramo, in qualità di rappresentante della Regione Abruzzo;

Visto il Decreto del Presidente del Consiglio Regionale n.82 del 05.09.2008, relativo alla designazione del Sig. Livio PELUFFO, quale rappresentante della Regione in seno al Consiglio di Amministrazione dell'Azienda per il Diritto agli Studi Universitari di Teramo, in sostituzione del Sig. Carmine TONTODIMAMMA dichiarato decaduto;

Ritenuto di dover modificare la composizione del Consiglio di Amministrazione dell'Azienda per il Diritto agli Studi Universita-

ri di Teramo, limitatamente alla rappresentanza della Regione Abruzzo;

Dato atto del parere favorevole espresso dal Direttore Regionale della Direzione Politiche Attive del Lavoro, Sistema Integrato Regionale di Formazione ed Istruzione, Dr. Antonio Di Paolo in ordine alla regolarità tecnico-amministrativa, nonché alla legittimità del presente provvedimento;

DECRETA

- 1) A parziale modifica del decreto n. 126 del 31.10.2007, in sostituzione del Sig. Carmine TOTODIMAMMA, è nominato componente del Consiglio di Amministrazione dell'Azienda D.S.U. di Teramo, quale rappresentante della Regione, il Sig. Livio PELUFFO, nato a Loreto Aprutino (PE) il 03.09.1951 ivi residente - Via L. Palladini n. 15;
- 2) Per effetto della disposta sostituzione la composizione del Consiglio di Amministrazione dell'Azienda per il Diritto agli Studi di Teramo è la seguente:
 - MARINI Gianfranco nato a Roseto Abruzzi il 23/10/1947 Presidente
 - GIANNINI Maria Cristina nata a Roma il 25/12/1940 Rapp. Docenti
 - GRAMENZI Alessandro nato a Teramo il 13/10/1967 Rapp. Docenti
 - DE MARCELLIS Angelo nato a Teramo il 02/12/1979 Rapp. Studenti
 - DI CESARE Giulia nata a Siena il 04/09/1985 Rapp. Studenti -
 - MELARANGELO Alberto nato a Teramo il 12/01/1972 Rapp. Regione
 - DE LUCA Giovanni nato a Castiglione M. R. il 20/08/1949 Rapp. Regione
 - BONADUCE Davide nato a Teramo il 14/10/1972 Rapp. Regione

- PELUFFO Livio nato Loreto Aprutino il 03/09/1951 Rapp. Regione

- 2) Il Consiglio di Amministrazione, ai sensi della L. R. 12/08/2005, n. 27 art. 1, c. 2 ha una durata effettiva pari a quella della legislatura regionale e decade all'atto di insediamento del nuovo Consiglio Regionale.

L'AQUILA, lì 25/11/2008

IL VICE PRESIDENTE

Enrico Paolini

DECRETO 25.11.2008, n. 161:

Consiglio di Amministrazione dell'Azienda per il Diritto agli Studi Universitari di Chieti. Variazione composizione rappresentanza della Regione.

IL PRESIDENTE DELLA
GIUNTA REGIONALE

Vista la L.R. 6 dicembre 1994, n. 91, recante "Norme sul Diritto agli Studi Universitari in attuazione della Legge 2 dicembre 1991, n. 390", istitutiva delle Aziende per il Diritto agli Studi Universitari;

Visto, in particolare, l'art. 7 concernente la composizione, la nomina e la durata in carica del Consiglio di Amministrazione delle Aziende per il Diritto agli Studi universitari;

Richiamati i seguenti decreti :

- n. 49 datato 31/03/2006 del Presidente della Giunta Regionale, con il quale sono stati nominati i rappresentanti della Regione, quali componenti del Consiglio di Amministrazione dell'Azienda D.S.U. di Chieti, nelle persone dei Signori: VISCO Giuseppe, PALMA Claudio, Rossi Angelo Lucio e GRIPPO Ernesto;
- n. 50 del 19/03/2007 del Presidente della Giunta Regionale, che ha in parte modificato la composizione del C.d. A della anzidetta Azienda, in ordine alla rappresentanza

dei docenti;

- n. 149 datato 11/12/2007 del Presidente della Giunta Regionale, che ha in parte modificato la composizione del C. d. A della suddetta Azienda, in ordine alla rappresentanza degli studenti;
- n. 38 datato 10/03/2008 del Presidente della Giunta Regionale, con il quale è stata dichiarata la decadenza del Dr. Ernesto GRIPPO, come componente del Consiglio di Amministrazione dell'A.D.S.U. di Chieti, in qualità di rappresentante della Regione Abruzzo;

Visto il Decreto del Presidente del Consiglio Regionale n.62 del 10/07/2008, relativo alla designazione del Dr. Ignazio RUCCI, quale rappresentante della Regione in seno al Consiglio di Amministrazione dell'Azienda per il Diritto agli Studi Universitari di Chieti, in sostituzione del Dr. Ernesto GRIPPO dichiarato decaduto;

Ritenuto di dover modificare la composizione del Consiglio di Amministrazione dell'Azienda per il Diritto agli Studi Universitari di Chieti, limitatamente alla Rappresentanza della Regione Abruzzo;

Dato atto del parere favorevole espresso dal Direttore Regionale della Direzione Politiche Attive del Lavoro, Sistema Integrato Regionale di Formazione ed Istruzione, Dr. Antonio Di Paolo in ordine alla regolarità tecnico-amministrativa, nonché alla legittimità del presente provvedimento;

DECRETA

- 1) A parziale modifica del decreto n. 149 del 11/12/2007, in sostituzione del Dr. Ernesto GRIPPO, è nominato componente del Consiglio di Amministrazione dell'Azienda D.S.U. di Chieti, quale rappresentante della Regione, il Dr. Ignazio RUCCI, nato a Castiglione Messer Marino (CH) il 30.10.1948,

residente in Ripa Teatina - Via Alento n. 75;

- 2) Per effetto della disposta sostituzione la composizione del Consiglio di Amministrazione dell'Azienda per il Diritto agli Studi di Chieti è la seguente:

PIGNOLI Massimiliano Pescara
20.07.1972 Presidente

PALKA Giandomenico Bisenti
(Te) 04.04.1948 Rappr. Docenti

DI GIACOMO Franco Pianella (Pe)
02.07.1946 Rappr. Docenti

VERZELLA Francesco Ortona
(Ch) 04.07.1983 Rappr. Studenti

RAIMONDI Paolo Chieti 24.04.1981
Rappr. Studenti

VISCO Giuseppe Chieti
05.08.1977 Rappr. Regione

PALMA Claudio Gissi(Ch)
06.06.1937 Rappr. Regione

ROSSI Angelo Lucio Carpineto
Sinello 13.12.1958 Rappr. Regione

RUCCI Ignazio Castiglione
M.M. 30.10.1948 Rappr. Regione

- 2) Il Consiglio di Amministrazione, ai sensi della L. R. 12/08/2005, n. 27 art. 1, c. 2 ha una durata effettiva pari a quella della legislatura regionale e decade all'atto di insediamento del nuovo Consiglio Regionale.

L'Aquila, li 25/11/2008

IL VICE PRESIDENTE
Enrico Paolini

DECRETO 27.11.2008, n. 162:

Legittimazione con contestuale affrancazione nel possesso di terre civiche site nel Comune di Arsita (TE) in favore di ditte diverse.

IL PRESIDENTE DELLA GIUNTA

REGIONALE

Omissis

DECRETA

- sono legittimate nel possesso con contestuale affrancazione le terre civiche site nel Comune di Arsita (TE) a favore delle 42 Ditte indicate nell'allegato "A" elenco n. 1 datato 08/09/2008 rettificato il 07/11/2008 formato da n. 10 facciate;
- di fare obbligo al Comune di Arsita a riscuotere i canoni come indicati nel più volte citato allegato "A" elenco n. 1 datato 08/09/2008 rettificato il 07/11/2008 nonché effettuare l'affrancazione;
- di autorizzare il Comune di Arsita ad applicare la riduzione prevista dal 4° comma dell'art. 2 della L.R. n. 68/99 alle Ditte che ne avranno diritto;
- di autorizzare il Dirigente del Servizio Foreste Demanio Civico ed Armentizio, con

proprie determinazioni, a rettificare eventuali errori materiali dovuti da trascrizione di dati.

Il Presente decreto costituisce titolo esecutivo ai fini della volturazione e trascrizione ed è, come tutti gli atti relativi, esente in modo assoluto da tasse di bollo, registro e altre imposte, ai sensi della legge 01/12/81, n. 692.

Il Presente decreto è definitivo e contro di esso è ammesso ricorso giurisdizionale al TAR Abruzzo entro 60 giorni dalla data di ricevimento del presente atto da parte del Comune di Arsita e dalle Ditte, ovvero ricorso straordinario al Capo dello Stato nel termine di 120 giorni, sempre dalla data di ricevimento da parte del Comune e dalle Ditte.

Pescara lì 27.11.2008

IL PRESIDENTE VICARIO
Enrico Paolini

Segue allegato

ALLEGATO "A"



REGIONE ABRUZZO

DIREZIONE AGRICOLTURA, FORESTE E SVILUPPO RURALE, ALIMENTAZIONE, CACCIA E PESCA

SERVIZIO FORESTE, DEMANIO CIVICO ED ARMENTIZIO

Ufficio Demanio Civico ed Armentizio

ART. 9 L. 1766/27 - L.R. 68/99 ART. 2

ELENCO N. 1

N. d'ordine	DITTA: NOME E INDIRIZZO	Data e Luogo di nascita	Comune	Dati catastali		Valore del fondo senza migliorie	Canone annuo 3%	10 annualità progressive	Totale da pagare	Alfrancazione del canone somma da pagare	
				Foglio	Particella						Superficie
1	PALLUSCIGNO, COCCAGNA GILDA, MODESTI GIULIA LOC. CHIOVIANO BISENTI (TE)	24/09/1950 A BISENTI, 1002/1952 A CASTEL CASTAGNA E 07/01/1953 A BISENTI	ARSITA	3	44	2,25,00	1.620,00	48,60	486,00	534,60	1.620,00
					45	0,59,80	646,56	19,40	193,97	213,38	646,56
					45	0,03,20	23,04	0,69	6,91	7,60	23,04
					3	0,95,20	685,44	20,56	205,63	226,20	685,44
							4,13,20	2,975,04	89,25	892,51	981,76
2	ZECCHINI PIERINO LOC. VICENNE, 10 - ARSITA (TE)	06/10/1952 A ARSITA	ARSITA	15	361	0,54,60	393,12	11,79	117,94	129,73	393,12
							0,54,60	393,12	11,79	117,94	129,73
3	BIFERI GRAZIANO LOC. PIGNATARÀ, 105 - CAPPELLE SUL TAVO (PE)	20/11/1962 A ARSITA	ARSITA	10	22	0,73,00	525,60	15,77	157,68	173,45	525,60
					10	0,26,50	190,80	5,72	57,24	62,96	190,80
					247	0,00,40	2,88	0,09	0,85	0,95	2,88
			TOTALE			0,99,90	719,28	21,58	215,78	237,36	719,28
4	DI MICHELE ROSANNA LOC. CARBONESCA - ARSITA (TE)	11/08/1962 A CELLINO ATTANASIO	ARSITA	3	42	3,13,70	2.266,64	67,76	677,99	745,35	2.266,64
					43	0,50,30	362,16	10,86	108,85	119,51	362,16
					50	0,31,70	228,24	6,85	69,47	75,32	228,24
							3,95,70	2.849,04	85,47	854,71	940,18

104

M

2

5	TOSCANI ANGELO E LUIGI VIA ALBACHIARA - FONTE NUOVA (ROMA) LOC. GAGLIARANO - CITTÀ S. ANGELO (PE)	18/06/1933 A ARSITA E 20/03/1961 A ARSITA	ARSITA TOTALE	11	106	0,05-10 0,05-10	36,72 36,72	1,10 1,10	11,02 11,02	12,12 12,12	36,72 35,72
6	TOSCANI LUIGI LOC. STRADA GAGLIARANO - CITTÀ S. ANGELO (PE)	20/03/1961 A ARSITA	ARSITA	11	265	0,18-30 0,30-40	131,76 218,86	3,95 6,57	39,53 65,66	43,48 72,23	131,76 218,86
					186	0,10-40	74,98	2,25	22,46	24,71	74,98
					206	0,03-90	28,08	0,64	6,42	9,27	28,08
					187	0,13-10	94,32	2,83	28,30	31,13	94,32
					287	0,13-80	99,36	2,98	29,81	32,79	99,36
					99	0,03-10	22,32	0,67	6,70	7,37	22,32
					288	0,15-90	114,48	3,43	34,34	37,78	114,48
					188	0,11-80	84,96	2,55	25,49	28,04	84,96
					189	0,16-20	116,64	3,50	34,99	38,49	116,64
					289	0,09-60	69,12	2,07	20,74	22,81	69,12
					290	0,14-60	105,12	3,15	31,54	34,69	105,12
					185	2,04-80	1,474,56	44,24	442,37	486,50	1,474,56
					204	0,16-40	118,08	3,54	35,42	38,97	118,08
					178	0,26-60	191,52	5,74	57,46	63,20	191,52
					206	0,04-10	28,32	0,89	8,88	9,74	28,32
						4,13-00	2,973,60	89,21	892,06	981,29	2,973,60
7	TOSCANI ANGELO VIA ALBACHIARA - FONTE NUOVA (ROMA)	18/06/1933 A ARSITA	ARSITA TOTALE	11	286	0,48-90 0,48-90	352,08 352,08	10,56 10,56	105,62 105,62	116,19 116,19	352,08 352,08
8	PASSERINI SERGIO E DURANTE LOC. COLLI - ARSITA (TE) E LOC. VICENNE - ARSITA (TE)	29/11/1937 E 14/02/1927 A ARSITA	ARSITA	11	151	0,04-30	30,96	0,93	9,29	10,22	30,96
					152	0,38-40	276,48	8,29	82,94	91,24	276,48
					191	1,12-80	812,16	24,36	243,65	268,01	812,16
					210	0,15-60	112,32	3,37	33,70	37,07	112,32
					211	0,11-90	85,68	2,57	25,70	28,27	85,68
					153	0,24-70	177,84	5,34	53,35	59,69	177,84
					193	0,37-00	266,40	7,99	79,92	87,91	266,40
					62	1,93-70	1,394,64	41,84	418,39	460,23	1,394,64
						4,38-40	3,156,48	94,59	946,94	1,041,64	3,156,48
						0,00	0,00	0,00	0,00	0,00	0,00
9	GAMBALLUNGA MARIA VIA COLLE DEL GRAN SASSO D'ITALIA	30/01/1957 A ISOLA DEL GRAN SASSO D'ITALIA	ARSITA	8	87	0,26-60	191,52	5,75	57,46	63,20	191,52
					91	1,16-40	833,08	25,14	251,42	276,57	833,08
					93	0,35-40	254,88	7,65	76,46	84,11	254,88
					92	0,20-60	148,32	4,45	44,50	48,95	148,32
					281	0,40-40	290,88	8,73	87,26	95,99	290,88
					282	0,26-90	193,68	5,81	58,10	63,91	193,68
						2,66-30	1,917,36	57,52	575,21	632,73	1,917,36
10	CREATI DOMENICO VIALE SAN FRANCESCO, 29 - ARSITA (TE)	23/09/1952 A ARSITA	ARSITA	16	17	0,02-20	15,84	0,48	4,75	5,23	15,84
					18	0,11-40	82,08	2,46	24,62	27,09	82,08
					19	0,02-70	15,44	0,46	4,63	5,09	15,44
					20	0,15-20	109,44	3,28	32,83	36,12	109,44
					21	0,13-70	96,64	2,96	29,59	32,55	96,64



u

3

221	0,0690	49,684	1,49	14,90	16,39	49,68
27	0,0600	43,20	1,30	12,96	14,26	43,20
28	0,1110	79,92	2,40	23,96	26,37	79,92
29	0,0360	27,36	0,82	8,21	9,03	27,36
30	0,0250	20,88	0,63	6,26	6,89	20,88
32	0,2360	189,92	5,10	50,96	56,07	189,92
35	0,0510	65,52	1,97	19,66	21,62	65,52
36	0,3350	241,20	7,24	72,36	79,60	241,20
37	0,0160	11,52	0,35	3,46	3,80	11,52
39	0,5240	377,28	11,32	113,18	124,50	377,28
81	0,0510	36,72	1,10	11,02	12,12	36,72
90	0,3250	234,00	7,02	70,20	77,22	234,00
91	0,0084	6,05	0,18	1,81	2,00	6,05
38	0,0064	4,61	0,14	1,38	1,52	4,61
203	0,0430	30,96	0,93	9,29	10,22	30,96
	2,3946	1,724,26	51,73	517,28	569,00	1,724,26
11						
		DI GIACINTO SILVERIO VIA SAN GIOVANNI - ARSITA (TE)	20/06/1926 A PENNE	12		
296	0,9150	666,80	19,76	197,64	217,40	666,80
286	0,2460	177,12	5,31	53,14	58,45	177,12
282	0,0066	4,75	0,14	1,43	1,57	4,75
187	0,0940	67,68	2,03	20,30	22,33	67,68
	1,2616	908,35	27,25	272,51	298,75	908,35
		TOTALE				
		ARSITA				
12						
		ERBAGGIO ERMINIO E MARIA PIA VIA NOMETANA 38/1A - FONTE NUOVA (ROMA)	14/07/1957 E 04/01/1987 A ARSITA			
154	0,5440	391,68	11,75	117,50	129,25	391,68
204	0,0190	13,68	0,41	4,10	4,51	13,68
205	0,0180	12,96	0,39	3,89	4,28	12,96
206	1,0080	725,76	21,71	217,73	239,50	725,76
223	0,5790	416,88	12,51	125,09	137,57	416,88
227	0,3570	257,04	7,71	77,11	84,82	257,04
243	0,5190	445,88	13,37	133,70	147,07	445,88
249	0,3870	278,64	8,36	83,59	91,95	278,64
258	0,0780	54,72	1,64	16,42	18,06	54,72
259	0,4200	302,40	9,07	90,72	99,79	302,40
155	0,3550	255,60	7,67	76,68	84,35	255,60
	4,3820	3,165,04	94,65	946,51	1,041,16	3,165,04
13						
		CIOTTI FIORE VIA LIVENZA, 8 - MONTILIVANO (PE)	03/01/1951 A ARSITA	6		
92	0,2060	148,32	4,45	44,50	48,95	148,32
	0,2060	148,32	4,45	44,50	48,95	148,32
		TOTALE				
		ARSITA				
14						
		PASSERINI ANTONIO LOC. CESI, 2 ARSITA (TE)	09/03/1934 A ARSITA	8		
280	0,6050	579,60	17,39	173,88	191,27	579,60
292	0,2040	146,88	4,41	44,05	48,47	146,88
293	0,3350	241,20	7,24	72,36	79,60	241,20
294	0,6390	480,08	13,80	138,02	151,83	480,08
295	0,6430	482,96	13,89	138,89	152,78	482,96
143	0,4340	312,48	9,37	93,74	103,12	312,48
123	0,0190	13,68	0,41	4,10	4,51	13,68
122	0,5400	604,80	18,14	181,44	199,58	604,80
121	0,0710	51,72	1,59	15,34	16,87	51,72
288	0,0490	35,28	1,06	10,58	11,64	35,28
142	0,3950	284,40	8,33	83,32	91,65	284,40
120	1,1690	840,96	25,23	252,29	277,52	840,96
119	1,0550	769,60	22,79	227,88	250,67	769,60
	6,6570	4,789,04	143,79	1,437,91	1,581,70	4,789,04
		TOTALE				



D'ALESSANDRO SABATINO LOC. CROCE DI BURIA -ALLUMIERE (ROMA)	31/03/1923 A CASTELLI	ARSITA	11	326	0,45,60	328,32	9,85	98,60	108,35	328,32
				171	0,09,10	65,52	1,97	19,66	21,62	65,52
				328	6,55,90	4.722,48	141,67	1.416,74	1.558,42	4.722,48
				197	0,30,10	216,72	6,50	65,02	71,52	216,72
				340	0,01,60	11,52	0,35	3,46	3,80	11,52
				341	0,00,60	4,32	0,13	1,30	1,43	4,32
				336	0,05,25	37,80	1,13	11,34	12,47	37,80
				337	0,00,50	3,60	0,11	1,08	1,18	3,60
				200	0,97,15	699,48	20,98	209,84	230,83	699,48
				91	0,28,40	204,48	6,15	61,54	67,48	204,48
		TOTALE			8,74,20	6.294,24	188,83	1.888,27	2.077,10	6.294,24
TROIANI LEONETTA LOC. S. EUSANIO -ARSITA (TE)	07/11/1928 A ARSITA	ARSITA	5	250	0,51,60	371,52	11,15	111,46	122,60	371,52
		TOTALE			0,51,60	371,52	11,15	111,46	122,60	371,52
SERRANI GIOVANNI LOC. CAVALLUCCIO -ARSITA (TE)	08/01/1946 A ARSITA	ARSITA	12	9	0,34,70	249,84	7,50	74,95	82,45	249,84
				13	0,15,90	114,48	3,43	34,34	37,78	114,48
				16	0,00,86	6,19	0,19	1,85	2,04	6,19
				17	0,02,80	20,16	0,60	6,05	6,65	20,16
				18	0,02,70	19,44	0,58	5,83	6,42	19,44
				19	0,49,20	364,24	10,63	105,27	116,90	364,24
				24	0,16,60	119,52	3,59	35,86	39,44	119,52
				25	0,11,90	85,68	2,57	25,70	28,27	85,68
				29	0,38,00	259,20	7,78	77,76	85,54	259,20
				32	0,00,95	6,84	0,21	2,05	2,26	6,84
				34	0,14,60	105,12	3,15	31,54	34,69	105,12
				35	0,02,80	20,16	0,60	6,05	6,65	20,16
				36	0,00,98	7,06	0,21	2,12	2,33	7,06
				37	0,04,00	28,80	0,86	8,64	9,50	28,80
				38	0,08,20	44,64	1,34	13,39	14,73	44,64
				39	0,05,60	40,32	1,21	12,10	13,31	40,32
				41	0,92,40	665,28	19,96	199,58	219,54	665,28
				42	0,02,50	18,00	0,54	5,40	5,94	18,00
				43	0,76,10	547,92	16,44	164,38	180,81	547,92
				45	0,17,00	122,40	3,67	36,72	40,39	122,40
				46	0,20,30	146,16	4,38	43,35	48,23	146,16
				47	0,33,70	242,84	7,28	72,79	80,07	242,84
				48	0,30,90	222,48	6,67	66,74	73,42	222,48
				49	0,08,40	46,08	1,38	13,92	15,21	46,08
				50	0,08,60	67,92	1,88	18,98	20,43	67,92
				52	0,01,60	11,52	0,35	3,46	3,80	11,52
				53	0,02,10	15,12	0,45	4,54	4,99	15,12
				57	0,07,70	55,44	1,66	16,63	18,30	55,44
				58	0,02,40	17,28	0,52	5,18	5,70	17,28
				59	0,02,80	20,16	0,60	6,05	6,65	20,16
				60	0,49,90	359,28	10,78	107,78	118,56	359,28
				61	0,35,60	285,12	8,55	85,54	94,09	285,12
				64	0,07,70	55,44	1,66	16,63	18,30	55,44
				65	0,08,60	63,96	1,94	19,01	20,97	63,96
				66	0,03,50	25,20	0,76	7,58	8,32	25,20
				67	0,06,70	48,24	1,45	14,47	15,92	48,24
				68	0,02,40	17,28	0,52	5,18	5,70	17,28
				69	0,02,30	16,56	0,50	4,97	5,46	16,56



m

M

5

70	0,24,20	174,24	5,23	52,27	57,50	174,24
71	0,02,80	20,16	0,60	6,05	6,65	20,16
72	0,48,70	350,64	10,52	105,19	115,71	350,64
73	0,94,14	677,81	20,33	203,34	223,68	677,81
74	0,02,60	16,72	0,56	5,62	6,18	16,72
75	0,01,30	9,36	0,28	2,81	3,09	9,36
76	0,00,54	3,89	0,12	1,17	1,29	3,89
77	0,01,80	12,96	0,39	3,89	4,28	12,96
79	0,01,20	8,64	0,26	2,59	2,85	8,64
80	0,00,66	6,19	0,19	1,89	2,04	6,19
81	0,08,60	61,92	1,86	18,58	20,43	61,92
82	0,00,67	4,82	0,14	1,45	1,59	4,82
83	0,35,60	255,32	7,69	76,90	84,59	255,32
84	0,02,30	20,88	0,63	6,26	6,89	20,88
85	0,79,90	575,28	17,26	172,68	189,94	575,28
103	0,01,30	13,68	0,41	4,10	4,51	13,68
117	1,05,20	757,44	22,72	227,23	249,95	757,44
118	0,19,50	140,40	4,21	42,12	46,33	140,40
119	0,28,20	203,04	6,09	60,91	67,00	203,04
120	0,03,80	27,36	0,92	8,21	9,03	27,36
121	0,00,40	2,88	0,09	0,85	0,95	2,88
122	0,93,20	671,04	20,13	201,31	221,44	671,04
123	0,01,80	11,52	0,35	3,46	3,80	11,52
124	0,01,80	12,96	0,39	3,89	4,28	12,96
125	0,01,90	13,68	0,41	4,10	4,51	13,68
126	0,04,80	34,56	1,04	10,37	11,40	34,56
127	0,26,30	189,36	5,69	56,81	62,49	189,36
128	2,07,90	1.485,88	44,91	449,06	493,97	1.485,88
131	0,30,90	222,48	6,67	66,74	73,42	222,48
139	0,00,76	5,47	0,16	1,64	1,81	5,47
140	0,06,60	47,52	1,43	14,28	15,68	47,52
148	0,51,50	370,80	11,12	111,24	122,36	370,80
151	0,03,30	23,76	0,71	7,13	7,84	23,76
152	0,19,60	141,12	4,23	42,34	46,57	141,12
183	0,32,60	234,72	7,04	70,42	77,46	234,72
329	2,15,30	1.551,60	46,55	465,48	512,03	1.551,60
103	0,50,00	360,00	10,80	108,00	118,80	360,00
104	0,64,50	464,40	13,93	139,32	153,25	464,40
174	0,78,10	562,32	16,87	168,70	185,57	562,32
175	0,03,50	25,20	0,76	7,56	8,32	25,20
176	1,19,10	857,82	25,73	257,26	282,99	857,82
177	0,23,06	166,08	4,99	49,81	54,79	166,08
180	0,11,90	85,68	2,57	25,70	28,27	85,68
270	0,25,00	180,00	5,40	54,00	59,40	180,00
271	0,24,60	177,12	5,31	53,14	58,45	177,12
274	0,24,80	178,56	5,36	53,57	58,92	178,56
278	0,06,80	48,96	1,47	14,69	16,16	48,96
276	0,02,40	17,28	0,52	5,18	5,70	17,28
277	0,03,60	25,92	0,78	7,78	8,55	25,92
278	0,12,00	86,40	2,59	25,92	28,51	86,40
279	0,34,70	249,84	7,50	74,95	82,45	249,84
	22,78,32	16.403,90	492,12	4.921,17	5.413,29	16.403,90
	TOTALE					



M

6

18	MODESTI MARCELLO VIA MARCHE, 58 - FONTE NUOVA (ROMA)	28/06/1955 A ARSITA	ARSITA	16	140	0,49,70	357,84	10,74	107,35	118,09	357,84
					304	0,30,30	218,16	6,54	65,45	71,99	218,16
					154	0,10,00	72,00	2,16	21,60	23,76	72,00
	PASSERINI GIULIANO VIA VAL					0,90,00	648,00	19,44	184,40	213,84	648,00
19	SUGANA - RAVENNA	14/11/1952 A ARSITA	ARSITA	8	294	0,65,90	460,08	13,80	138,02	151,83	460,08
			TOTALE			0,63,90	460,08	13,80	138,02	151,83	460,08
20	BARONE AMEDEO VIA PAGANINI, 13 - CASTELLALTO (TE)	23/04/1966 A ARSITA	ARSITA	3	95	0,05,40	36,88	1,17	11,68	12,85	36,88
					232	0,20,50	147,50	4,43	44,28	48,71	147,50
					22	0,20,00	144,00	4,32	43,20	47,52	144,00
					23	0,02,00	14,40	0,43	4,32	4,75	14,40
					28	0,07,10	51,12	1,53	15,34	16,87	51,12
					29	0,16,00	115,20	3,48	34,56	38,02	115,20
					30	0,49,00	392,80	10,58	105,84	116,42	392,80
					26	0,19,90	143,28	4,30	42,88	47,28	143,28
					31	0,59,20	426,24	12,79	127,87	140,66	426,24
					151	0,22,70	183,44	4,90	49,03	53,94	183,44
					24	0,04,30	30,96	0,93	9,29	10,22	30,96
					150	0,05,60	417,60	1,25	12,59	13,78	417,60
			TOTALE			2,31,90	1.669,68	50,09	500,90	550,99	1.669,68
21	ZECCHINI ANTONIO LOC. VICENNE - ARSITA (TE), KUCI ERMIRA LOC. SAN GIOVANNI - ARSITA (TE), MAZZOCCA PASQUALINO LOC. SAN GIOVANNI - ARSITA (TE)	20/01/1946 A ARSITA, 23/05/1968 A KAVAJE, 17/05/1966 A ARSITA	ARSITA	16	165	1,15,70	833,04	24,99	249,91	274,90	833,04
					188	0,79,90	575,28	17,26	172,98	189,84	575,28
					119	0,01,50	10,80	0,32	3,24	3,56	10,80
					48	8,89,60	6.405,12	192,15	1.921,54	2.113,69	6.405,12
					160	0,34,50	248,40	7,45	74,52	81,97	248,40
			TOTALE			11,21,30	8.072,64	242,18	2.421,79	2.663,97	8.072,64
22	KUCI ERMIRA E MAZZOCCA PASQUALINO LOC. SAN GIOVANNI - ARSITA (TE)	23/05/1968 A KAVAJE E 17/05/1966 A ARSITA	ARSITA	16	117	0,77,40	557,28	16,72	167,18	183,90	557,28
					121	0,19,30	138,66	4,17	41,69	45,86	138,66
					170	0,14,60	106,56	3,20	31,97	35,16	106,56
					105	0,53,90	388,08	11,64	116,42	128,07	388,08
					120	0,37,70	271,44	8,14	81,43	89,56	271,44
					100	0,31,20	224,64	6,74	67,39	74,13	224,64
					101	0,42,20	303,84	9,12	91,15	100,27	303,84
					99	0,09,60	69,12	2,07	20,74	22,81	69,12
					129	0,00,68	4,68	0,14	1,40	1,54	4,68
					130	0,52,80	380,16	11,40	114,05	125,45	380,16
					45	0,26,20	189,84	5,66	56,59	62,25	189,84
					46	0,14,40	103,68	3,11	31,10	34,21	103,68
					134	0,43,60	321,12	9,63	96,34	105,97	321,12
			TOTALE			4,24,75	3.068,20	91,75	917,46	1.009,21	3.068,20
23	DI MICHELE ASSUNTA LOC. SAN VITO - ARSITA (TE)	01/09/1955 A ARSITA	ARSITA	16	122	0,02,20	15,84	0,48	4,75	5,23	15,84
			TOTALE			0,02,20	15,84	0,48	4,75	5,23	15,84
24	LIBERATI STEFANIA LOC. COLLEMSOLO, 8 - ARSITA (TE)	08/09/1973 A PENNE	ARSITA	16	264	0,36,20	260,64	7,82	78,19	86,01	260,64



26	PICELLI ANTONIO VIA S. EUSANIO, 5 - ARSITA (TE), VIA V. VENETO, 28 - ARSITA (TE) E TROIANI GIUSEPPINA VIA S. EUSANIO, 5 - ARSITA (TE)	05/12/1960, 09/08/1957, 01/12/1930 TUTTI A ARSITA	5	238	0,47,20	339,84	10,20	101,95	112,15	339,84
		ARSITA		294	0,45,30	326,16	9,78	97,86	107,63	326,16
		TOTALE			0,92,50	665,00	19,98	199,80	219,78	665,00
27	IPANELLA SILVIO LOC. COLLE CERRI, 11 - ARSITA (TE)	30/04/1959 A ARSITA	11	21	2,01,50	1.450,80	43,52	435,24	478,76	1.450,80
		TOTALE		49	1,39,80	1.005,56	30,20	301,97	332,16	1.005,56
		TOTALE			3,41,30	2.456,36	73,72	737,21	810,93	2.456,36
28	DI DONATO GIULIANA E PANNELLA SILVIO LOC. VALLEANNINA, 11 - ARSITA (TE)	17/02/1954 A CASTIGLIONE M.R. E 30/04/1959 A ARSITA	11	19	0,10,70	77,04	2,31	23,11	25,42	77,04
		TOTALE			0,10,70	77,04	2,31	23,11	25,42	77,04
29	MAZZOCCA DONATO LOC. COLLEMESEOLO - ARSITA (TE)	19/08/1938 A ARSITA	16	70	0,05,90	42,48	1,27	12,74	14,02	42,48
		TOTALE		72	0,09,80	70,56	2,17	21,17	23,28	70,56
		TOTALE		78	0,52,80	380,16	11,40	114,05	125,95	380,16
		TOTALE			0,68,50	493,20	14,80	147,96	162,76	493,20
30	DI FRANCESCO LUCIA LOC. COLLI - ARSITA (TE)	01/07/1951 A PENNA	6	395	1,25,10	900,72	27,02	270,22	297,24	900,72
		TOTALE			1,25,10	900,72	27,02	270,22	297,24	900,72
31	GIANCOLA FRANCO LOC. FONTE IMAGGIO, 7 - ARSITA (TE)	22/10/1919 A ARSITA	3	34	0,58,30	419,76	12,59	125,93	138,52	419,76
		TOTALE			0,58,30	419,76	12,59	125,93	138,52	419,76
32	GIANCOLA PASQUALE VIA PUGLIA - MARTINSICURO (TE)	01/03/1951 A ARSITA	3	35	0,66,70	480,24	14,41	144,07	158,48	480,24
		TOTALE			0,66,70	480,24	14,41	144,07	158,48	480,24
33	DI MARCANTONIO DONATO LOC. ROTANO, 12 - ARSITA (TE)	12/01/1959 A ARSITA	11	52	0,03,60	25,92	0,78	7,78	8,55	25,92
		ARSITA		53	1,33,20	959,04	28,77	287,71	316,48	959,04
		TOTALE		55	0,07,20	51,84	1,56	15,55	17,11	51,84
		TOTALE		139	0,49,10	353,52	10,51	105,06	116,66	353,52
		TOTALE		195	0,42,40	305,28	9,16	91,56	100,74	305,28
		TOTALE		140	0,59,60	428,12	12,87	128,74	141,61	428,12
		TOTALE		294	0,09,40	67,68	2,03	20,30	22,33	67,68
		TOTALE		131	0,06,50	46,80	1,40	14,04	15,44	46,80
		TOTALE		135	1,80,50	1.299,60	36,99	369,88	426,87	1.299,60
		TOTALE			4,91,50	3.556,00	106,16	1.061,64	1.167,89	3.556,00
34	DI GAETANO PASQUALINO LOC. SODERE, 29 - CANZANO (TE)	29/03/1951 A ARSITA			0,00	0,00				0,00
		ARSITA		139	0,42,40	305,28	9,16	91,56	100,74	305,28
		TOTALE		55	0,15,20	109,44	3,28	32,83	36,12	109,44
		TOTALE		271	0,24,60	177,12	5,31	53,14	58,45	177,12
		TOTALE		134	0,17,60	126,72	3,80	38,02	41,82	126,72
		TOTALE		392	0,11,95	86,04	2,58	25,81	28,39	86,04
		TOTALE		394	0,08,45	60,54	1,83	18,25	20,08	60,54
		TOTALE		394	0,90,00	648,00	19,44	194,40	213,84	648,00
		TOTALE		396	0,19,05	137,16	4,11	41,15	45,26	137,16
		TOTALE		399	0,03,48	25,06	0,75	7,52	8,27	25,06
		TOTALE		400	0,53,26	383,47	11,50	115,04	126,55	383,47
		TOTALE		59	0,04,84	34,85	1,05	10,45	11,50	34,85
		TOTALE		65	0,06,10	43,92	1,32	13,18	14,49	43,92
		TOTALE		66	1,39,30	1.427,76	42,83	428,33	471,16	1.427,76

393	0,17,20	123,84	3,72	37,15	40,871	123,84
	2,20,20	1.555,54	47,56	475,63	523,20	1.585,44
40	23/11/1965 A ARSITA					
21	0,11,60	83,52	2,51	25,06	27,56	83,52
32	0,05,40	45,06	1,38	13,82	15,21	46,06
33	0,54,40	391,88	11,75	117,50	129,25	391,88
134	0,34,30	246,96	7,41	74,09	81,50	246,96
135	0,08,20	59,04	1,77	17,71	19,48	59,04
	1,14,90	827,28	24,82	248,10	273,00	827,28
41	16/11/1982 A ARSITA					
77	0,34,15	245,88	7,38	73,76	81,14	245,88
78	0,15,45	111,24	3,34	33,37	36,71	111,24
304	0,13,10	94,32	2,83	28,30	31,13	94,32
266	0,00,47	3,38	0,10	1,02	1,12	3,38
5	0,11,80	84,96	2,55	25,49	28,04	84,96
89	0,76,80	552,96	16,59	165,89	182,48	552,96
	1,51,77	1.092,74	32,78	327,82	360,61	1.092,74
42	08/03/1984 A ARSITA					
86	0,41,20	298,64	8,90	88,99	97,89	298,64
132	0,03,70	25,64	0,80	7,98	8,79	25,64
22	0,27,30	195,56	5,90	58,97	64,86	195,56
141	1,18,00	849,60	25,49	254,85	280,37	849,60
79	0,12,00	85,40	2,59	25,92	28,51	85,40
86	0,70,33	505,36	15,15	151,91	167,10	505,36
82	0,49,60	357,12	10,71	107,14	117,85	357,12
94	0,03,80	25,92	0,78	7,78	8,55	25,92
284	0,47,20	339,84	10,20	101,95	112,15	339,84
90	0,37,20	267,84	8,04	80,35	88,39	267,84
303	0,60,55	435,95	13,08	130,79	143,87	435,95
308	0,02,50	18,00	0,54	5,40	5,94	18,00
1	0,31,20	221,64	6,74	67,39	74,13	221,64
6	0,40,40	290,88	8,73	87,26	95,99	290,88
265	0,00,78	5,62	0,17	1,68	1,85	5,62
3	0,26,20	185,64	5,66	56,59	62,25	185,64
327	0,36,50	282,80	7,88	78,84	86,72	282,80
307	0,84,85	465,92	14,01	140,08	154,08	465,92
308	0,15,30	114,48	3,43	34,34	37,78	114,48
306	0,26,40	190,08	5,70	57,02	62,73	190,08
13	0,82,30	592,96	17,78	177,77	195,54	592,96
15	0,07,50	54,00	1,62	16,20	17,82	54,00
265	0,16,80	120,96	3,63	36,29	39,92	120,96
	8,22,01	5.918,47	177,55	1.775,54	1.953,10	5.918,47

GIUNTA REGIONALE D'ABRUZZO
 Servizio Foreste e Parco
 La presente nota esposta di n. 20 facciate, è conforme all'originale esistente presso questo Servizio.
 Pescara, lì IL DIRIGENTE DEL SERVIZIO



IL RESPONSABILE DELL'UFFICIO
 (Geom. Mario Di Marco)

IL TECNICO INCARICATO
 (Geom. Mario Di Marco)

VISTO
 IL DIRIGENTE DEL SERVIZIO FORESTE DEMANIO
 CIVICO ED ARMENTIZIO
 (Dot.ssa Marzia Di MARZIO)

DECRETO 27.11.2008, n. 163:

Legittimazione con contestuale affrancazione nel possesso di terre civiche site nel Comune di Guardiagrele (CH) in favore di ditte diverse.

IL PRESIDENTE DELLA GIUNTA
REGIONALE

Omissis

DECRETA

- sono legittimate nel possesso con contestuale affrancazione le terre civiche site nel Comune di Guardiagrele a favore delle 23 Ditte indicate nell'allegato "A" elenco n. 13 datato 11/06/2008 formato da n. 4 facciate;
- di fare obbligo al Comune di Guardiagrele a riscuotere i canoni come indicati nel più volte citato allegato "A" elenco n. 13 datato 11/06/2008 nonché effettuare l'affrancazione;
- di autorizzare il Comune di Guardiagrele ad applicare la riduzione prevista dal 4° comma dell'art. 2 della L.R. n. 68/99 alle Ditte che ne avranno diritto;

- di autorizzare il Dirigente del Servizio Foreste Demanio Civico ed Armentizio, con proprie determinazioni, a rettificare eventuali errori materiali dovuti da trascrizione di dati.

Il Presente decreto costituisce titolo esecutivo ai fini della volturazione e trascrizione ed è, come tutti gli atti relativi, esente in modo assoluto da tasse di bollo, registro e altre imposte, ai sensi della legge 01/12/81, n. 692.

Il Presente decreto è definitivo e contro di esso è ammesso ricorso giurisdizionale al TAR Abruzzo entro 60 giorni dalla data di ricevimento del presente atto da parte del Comune di Guardiagrele e dalle Ditte, ovvero ricorso straordinario al Capo dello Stato nel termine di 120 giorni, sempre dalla data di ricevimento da parte del Comune e dalle Ditte.

Pescara lì 27.11.2008

IL PRESIDENTE VICARIO
Enrico Paolini

Segue allegato

ALLEGATO "A"

REGIONE ABRUZZO

DIREZIONE AGRICOLTURA, FORESTE E SVILUPPO RURALE, ALIMENTAZIONE, CACCIA E PESCA
SERVIZIO FORESTE, DEMANIO CIVICO ED ARMENTIZIO



Ufficio Demanio Civico ed Armentizio

ART. 9 L. 1766/27 - L.R. 68/99 ART. 2


ELENCO N. 13

N. d'ordine	DITTA - NOME E INDIRIZZO	Data e Luogo di nascita	Comune	Dati catastali		Valore del fondo senza migliorie	Canone annuo 3%	10 annualità progressive	Totale da pagare	Affrancazione del canone somma da pagare
				Foglio	Particella					
1	IMPICCIATORE GIUSEPPINA LOC. RASELLI, 207 - GUARDIAGRELE (CH)	12/02/1954 A PERANO	GUARDIAGRELE	12	406	0,07,00	77,00	23,10	25,41	77,00
			TOTALE		145	0,08,40	92,40	27,72	30,49	92,40
				4249		0,15,00	165,00	49,50	54,45	165,00
						0,30,40	334,40	100,32	110,35	334,40
2	SARACENI PASQUALE LOC. SAN BASILE, 1 - GUARDIAGRELE (CH)	06/07/1941 A GUARDIAGRELE	GUARDIAGRELE	38	276	0,58,60	644,60	19,34	212,72	644,60
				279		0,05,10	67,10	2,01	22,14	67,10
				280		0,51,10	562,10	16,86	185,49	562,10
				281		0,39,30	432,30	12,97	142,66	432,30
				282		0,02,20	24,20	0,73	7,26	24,20
				440		0,34,10	375,10	11,25	123,78	375,10
			TOTALE	3537		0,19,80	217,80	6,53	71,87	217,80
						2,11,20	2.323,20	69,70	766,66	2.323,20
3	DE LUCA ERMINIA LOC. VALLO, 60 - GUARDIAGRELE (CH)	09/03/1948 A GUARDIAGRELE	GUARDIAGRELE	13	235	0,21,20	233,20	7,00	76,96	233,20
			TOTALE			0,21,20	233,20	7,00	76,96	233,20
4	ADORANTE ROSALIA E SANTOLERI RENATO VIA COLLE GRANARO, 76 - GUARDIAGRELE (CH)	30/09/1926 E 28/06/1949 A GUARDIAGRELE	GUARDIAGRELE	6	107	0,11,20	123,20	3,70	40,66	123,20
			TOTALE			0,11,20	123,20	3,70	40,66	123,20
5	DI CRESCENZO FERDINANDIA VIA ROMA, 60 - GUARDIAGRELE (CH) E VIA CELLINI BENVENUTO, 19 - MILANO	23/02/1954 E 05/01/1949 A GUARDIAGRELE	GUARDIAGRELE	38	140	0,02,10	23,10	0,69	7,62	23,10
				386		0,34,20	376,20	11,29	124,16	376,20
				383		0,14,80	162,80	4,88	53,72	162,80
				399		0,04,90	53,90	1,62	17,79	53,90
				410		1,57,60	1.733,60	52,01	572,09	1.733,60
				412		0,61,30	694,30	20,63	285,12	694,30
			TOTALE			2,94,90	3.243,90	97,32	1.070,49	3.243,90

M

2

6	FORLANO MARIA NICOLA VIA VICOLO CIAFFONE, 1 - GUARDIAGRELE (CH)	14/08/1913 A GUARDIAGRELE	GUARDIAGRELE TOTALE	14	115	0,40,00	440,00	13,20	132,00	145,20	440,00
7	RANIERI EMILIA, RINA E ROSANNA VIA ROMA, 24 - GUARDIAGRELE (CH)	12/09/1919 A GUARDIAGRELE, 09/07/1946 A GUARDIAGRELE, 11/06/1951 A GUARDIAGRELE	GUARDIAGRELE	4	471	0,11,40	125,40	3,76	37,62	41,38	125,40
8	TORRIERI ELODIA LOC. CAPOROSSO, 170 - GUARDIAGRELE (CH)	14/12/1951 A GUARDIAGRELE	GUARDIAGRELE	3	1166	0,04,00	44,00	1,32	13,20	14,52	44,00
9	DI CRESCENZO LUIGI LOC. COMINO, 50 - GUARDIAGRELE (CH)	13/04/1947 A GUARDIAGRELE	GUARDIAGRELE TOTALE	25	686	0,07,50	82,50	2,48	24,75	27,23	82,50
10	ALIMONTI GIULIANO VITTORIO VIA DEL PORTO, 86 - ORTONA (CH)	28/09/1965 A GUARDIAGRELE	GUARDIAGRELE	11	4177	0,04,90	53,90	1,62	16,17	17,79	53,90
11	DI CRESCENZO GIUSEPPE LOC. COMINO, 107 - GUARDIAGRELE (CH)	06/03/1925 A GUARDIAGRELE	GUARDIAGRELE TOTALE	12	236	0,24,90	273,90	8,22	82,17	90,39	273,90
12	DI CRESCENZO GIUSEPPE E GINA VIA COMINO, 107 - GUARDIAGRELE (CH) E VIA DEGLI EQUI, 10 - PESCARA	06/03/1925 E 06/02/1955 A GUARDIAGRELE	GUARDIAGRELE TOTALE	25	630	0,46,30	509,30	15,28	152,79	168,07	509,30
						0,46,30	509,30	15,28	152,79	168,07	509,30



13	ALIMONTI FIORE LOC. SCIORILLI, 22/03/1963 A GUARDIAGRELE (CH)	GUARDIAGRELE	3	1895	0,07,40	81,40	2,44	24,42	26,86	81,40
				1891	0,03,15	34,85	1,04	10,40	11,43	34,85
				1893	0,03,70	40,70	1,22	12,21	13,43	40,70
				1888	0,01,85	20,35	0,61	6,11	6,72	20,35
				1907	0,00,90	9,90	0,30	2,97	3,27	9,90
		TOTALE			0,17,00	187,00	5,61	56,10	61,71	187,00
14	ALIMONTI ARGENTINO LOC. SCIORILLI, 471A - GUARDIAGRELE (CH)	GUARDIAGRELE	3	1901	0,05,00	55,00	1,65	16,50	18,15	55,00
				665	0,05,20	57,20	1,72	17,16	18,88	57,20
				1879	0,07,60	83,60	2,51	25,08	27,59	83,60
				1877	0,02,20	24,20	0,73	7,28	7,99	24,20
				662	0,06,60	72,60	2,18	21,78	23,96	72,60
				1899	0,05,40	59,40	1,78	17,82	19,60	59,40
			11	608	0,11,30	124,30	3,73	37,29	41,02	124,30
		TOTALE			0,43,30	476,30	14,29	142,84	157,16	476,30
15	GARZARELLA MARILENA VIA ANELLO, 26 - GUARDIAGRELE (CH)	GUARDIAGRELE	13	236	0,05,70	62,70	1,88	18,61	20,69	62,70
				516	0,05,60	61,60	1,85	18,48	20,33	61,60
		TOTALE			0,11,30	124,30	3,73	37,29	41,02	124,30
16	AURITI MARIA DOMENICA VIA TORINO, 12 - LANCIANO	GUARDIAGRELE	2	485	0,07,00	77,00	2,31	23,10	25,41	77,00
				488	0,14,60	160,60	4,82	48,18	53,00	160,60
				182	0,16,10	177,10	5,31	53,13	58,44	177,10
				1022	0,07,50	82,50	2,48	24,75	27,23	82,50
				489	0,00,75	8,25	0,25	2,48	2,72	8,25
				202	0,00,25	2,75	0,08	0,83	0,91	2,75
		TOTALE			0,46,20	508,20	15,25	152,45	167,71	508,20
17	COLASANTE ISOLINA VIA SAN BARTOLOMED, 4 - GUARDIAGRELE (CH)	GUARDIAGRELE	3	2040	0,09,80	107,80	3,23	32,34	35,57	107,80
				2042	0,03,70	40,70	1,22	12,21	13,43	40,70
				443	0,08,30	91,30	2,74	27,39	30,13	91,30
				2043	0,03,60	39,60	1,19	11,88	13,07	39,60
				585	0,12,00	132,00	3,86	39,60	43,56	132,00
		TOTALE			0,37,40	411,40	12,34	123,42	135,76	411,40
18	SCIOLIMAURO LOC. COLLE BARONE, 52 - GUARDIAGRELE (CH)	GUARDIAGRELE	13	266	0,07,20	79,20	2,38	23,76	26,14	79,20
		TOTALE			0,07,20	79,20	2,38	23,76	26,14	79,20
19	MARRONCELLI ROBERTO LOC. RASELLI, 22 - GUARDIAGRELE (CH)	GUARDIAGRELE	12	316	0,24,40	268,40	8,05	80,52	88,57	268,40
				323	0,13,70	150,70	4,52	45,21	49,73	150,70
				1061	0,12,90	141,90	4,26	42,57	46,83	141,90
				1579	0,12,10	133,10	3,99	39,93	43,92	133,10
				4213	0,02,50	27,50	0,83	8,25	9,08	27,50
				4214	0,02,35	25,35	0,78	7,76	8,53	25,35
				4215	0,00,60	6,60	0,26	2,64	2,90	6,60
				4217	0,02,50	27,50	0,83	8,25	9,08	27,50
				4218	0,00,20	2,20	0,07	0,66	0,73	2,20
		TOTALE			0,71,45	785,95	23,58	235,79	259,36	785,95



20	IACOVELLA MARIA TERESA VIA CAPPUCCINI, 3 - GUARDIAGRELE (CH)	11/09/1937 A GUARDIAGRELE	GUARDIAGRELE	3	1080	0,04,00	44,00	1,32	13,20	14,52	44,00
					541	0,02,90	31,90	0,96	9,57	10,53	31,90
					2003	0,03,90	42,90	1,29	12,87	14,16	42,90
			TOTALE	2005	0,02,10	23,10	0,69	6,93	7,62	7,62	23,10
					2005	0,12,90	141,90	4,26	42,57	46,83	141,90
21	MISTICIONI ELENA, AMOROSO FRANCESCA E ERNESTO VIA VILA SCAPOLI -NOTARESCO (TE), VIA GIOVANNI PASSOLI, 4 - NOTARESCO (TE) VIA BORGO TRINITA', 32 -BELLANTE (TE)	21/02/1924 A CAMPLI, 06/01/1948 A GUARDIAGRELE, 13/07/1952 A CAMPLI	GUARDIAGRELE	3	148	0,07,30	80,30				
			TOTALE	881	0,10,00	110,00	3,30	33,00	36,30		110,00
						0,17,30	190,30	5,71	57,09	62,80	190,30
22	ADORANTE REMO VIA RIVOLETTI, 224 -GUARDIAGRELE (CH)	28/12/1964 A GUARDIAGRELE	GUARDIAGRELE	6	84	0,07,70	84,70	2,54	25,41	27,95	84,70
					85	0,06,00	86,00	2,64	26,40	29,04	86,00
			TOTALE	86	0,07,80	85,80	2,57	25,74	28,31	28,31	85,80
						0,23,50	258,30	7,76	77,55	85,31	258,30
23	NACCARELLA GIUSEPPINA VIA STRADA COLLE RENAZZO, 40/8 -PESCARA	21/11/1951 A GUARDIAGRELE	GUARDIAGRELE	6	81	0,26,90	295,90	8,88	88,77	97,65	295,90
			TOTALE			0,26,90	295,90	8,88	88,77	97,65	295,90



IL RESPONSABILE DELL'UFFICIO (Geom. Mario Di Marco)

Mario Di Marco

IL TECNICO INCARICATO (Geom. Mario Di Marco)

Mario Di Marco

VISTO IL DIRIGENTE DEL SERVIZIO FORESTE DEMANIO CIVICO ED ARMENTIZIO (Dott.ssa Marzia Di MARZIO)

IL DIRIGENTE DEL SERVIZIO

Marzia Di Marzio

GIUNTA REGIONALE ABRUZZO Servizio Foreste e Pascoli
La presente è stata pubblicata di ufficio sul sito internet della Regione Abruzzo, all'indirizzo: www.abruzzo.gov.it e sul sito internet del Servizio Foreste e Pascoli.
Pescara, il 12-11-08



IL DIRIGENTE DEL SERVIZIO
Luigi Jurek

M

DECRETO 27.11.2008, n. 164:

Legittimazione con contestuale affrancazione nel possesso di terre civiche site nel Comune di San Salvo (CH) in favore di ditte diverse.

IL PRESIDENTE DELLA GIUNTA
REGIONALE

Omissis

DECRETA

- sono legittimate nel possesso con contestuale affrancazione le terre civiche site nel Comune di San Salvo (CH) a favore delle 82 Ditte indicate nell'allegato "A" elenco n. 7 datato 14/07/2008 rettificato il 07/11/2008 formato da n. 7 facciate;
- di fare obbligo al Comune di San Salvo a riscuotere i canoni come indicati nel più volte citato allegato "A" elenco n. 7 datato 14/07/2008 rettificato il 07/11/2008 nonché effettuare l'affrancazione;
- di autorizzare il Comune di San Salvo ad applicare la riduzione prevista dal 4° comma dell'art. 2 della L.R. n. 68/99 alle Ditte che ne avranno diritto;

- di autorizzare il Dirigente del Servizio Foreste Demanio Civico ed Armentizio, con proprie determinazioni, a rettificare eventuali errori materiali dovuti da trascrizione di dati.

Il Presente decreto costituisce titolo esecutivo ai fini della volturazione e trascrizione ed è, come tutti gli atti relativi, esente in modo assoluto da tasse di bollo, registro e altre imposte, ai sensi della legge 01/12/81, n. 692.

Il Presente decreto è definitivo e contro di esso è ammesso ricorso giurisdizionale al TAR Abruzzo entro 60 giorni dalla data di ricevimento del presente atto da parte del Comune di San Salvo e dalle Ditte, ovvero ricorso straordinario al Capo dello Stato nel termine di 120 giorni, sempre dalla data di ricevimento da parte del Comune e dalle Ditte.

Pescara lì 27.11.2008

IL PRESIDENTE VICARIO
Enrico Paolini

Segue allegato

ALLEGATO "A"

REGIONE ABRUZZO

DIREZIONE AGRICOLTURA, FORESTE E SVILUPPO RURALE, ALIMENTAZIONE, CACCIA E PESCA
SERVIZIO FORESTE, DEMANIO CIVICO ED ARMENTIZIO

Ufficio Demanio Civico ed Armentizio

ART. 9 L. 1766/27 - L.R. 68/99 ART. 2



ELENCO N. 7

N. d'ordine	DITTA: NOME E INDIRIZZO	Data e Luogo di nascita	Comune	Dell catastrali		Valore del fondo senza miglioria	Canone annuo 3%	10 annualità progressive	Totale da pagare	Affrancazione del canone somma da pagare
				Foglio	Particella					
1	CILLI GIOVANNI VIA BOCCACCIO, 8 - SAN SALVO (CH)	08/09/1916 A SAN SALVO	SAN SALVO	13	4240	0,43,60	1.526,00	45,78	503,58	1.526,00
			TOTALE				1.526,00	45,78	503,58	1.526,00
2	CIERI WALTER VIA ISONIA, 62 - SAN SALVO (CH)	02/03/1958 A PALIMOLI	SAN SALVO	14	4166	0,49,30	1.725,50	51,77	589,42	1.725,50
			TOTALE		4119	0,00,60	21,00	6,93	6,93	21,00
			TOTALE			0,49,90	1.746,50	52,40	596,35	1.746,50
3	ANTENICCI PATRIZIA LOC. RIBUTTINI, 12 - CUPELLO (CH)	19/04/1968 A SAN SALVO	SAN SALVO	13	4245	0,48,15	1.685,25	50,56	556,13	1.685,25
			TOTALE			0,48,15	1.685,25	50,56	556,13	1.685,25
4	CARDARELLA EUGENIO ANGELO VIA DUCA DEGLI ABRUZZI, 1/A - SAN SALVO (CH)	15/09/1938 A SAN SALVO	SAN SALVO	13	4273	0,34,40	1.204,00	36,12	397,32	1.204,00
			TOTALE			0,34,40	1.204,00	36,12	397,32	1.204,00
5	TASCONE GRAZIELLA VIA OLIMPIA, 13 - SAN SALVO (CH)	14/07/1953 A SAN SALVO	SAN SALVO	13	57	0,39,70	1.389,50	41,69	458,54	1.389,50
					89	0,01,26	43,75	1,31	14,44	43,75
					90	0,04,26	148,75	4,46	49,09	148,75
					118	0,47,35	1.584,25	49,95	545,20	1.584,25
					161	0,02,40	84,00	2,52	27,72	84,00
					162	0,01,95	57,75	1,73	19,05	57,75
			TOTALE			0,96,60	3.388,00	101,64	1.116,04	3.388,00
6	TORRICELLA LUCIANO VIA TERRACINIM 16 - SAN SALVO (CH)	12/12/1963 A SAN SALVO	SAN SALVO	13	4034	0,95,00	3.325,00	99,75	1.097,25	3.325,00
					4083	0,00,95	33,25	1,00	9,98	33,25
					4091	0,49,90	1.746,50	52,40	576,35	1.746,50
			TOTALE			1,45,85	5.104,75	153,14	1.684,57	5.104,75
7	DIRITO VITO ANTONIO VIA VICO GARIBALDI, 3 - SAN SALVO (CH)	21/05/1945 A SAN SALVO	SAN SALVO	13	4236	0,49,00	1.715,00	51,45	565,95	1.715,00
					4247	1,41,40	4.949,00	148,47	1.633,17	4.949,00
			TOTALE			1,90,40	6.664,00	199,92	2.199,12	6.664,00
8	TORRICELLA ANGIOLINA VIA DLEE ORCHIDEE, 8 - SAN SALVO (CH)	29/10/1960 A SAN SALVO	SAN SALVO	13	4235	0,44,00	1.540,00	46,20	508,20	1.540,00
					4237	0,48,10	1.683,50	50,51	555,56	1.683,50
			TOTALE			0,92,10	3.223,50	96,71	1.063,76	3.223,50

9	DE NICOLIS FRANCO VIA EURIPIDE, 7 - VASTO (CH)	14/05/1968 A VASTO	SAN SALVO TOTALE	13	4274	0,56,40 0,56,40	1.974,00 1.974,00	59,22 59,22	592,20 592,20	651,42 651,42	1.974,00 1.974,00
10	CARDARELLA EUGENIO VIA GIOBERTI, 12 - SAN SALVO (CH)	04/09/1948 A SAN SALVO	SAN SALVO TOTALE	13	4272	0,37,20 0,37,20	1.302,00 1.302,00	39,06 39,06	390,60 390,60	429,66 429,66	1.302,00 1.302,00
11	FABRIZIO FRANCO VIA VICO 7 GIUSEPPE MAZZINI, 2 - SAN ALVO (CH)	05/11/1969 A SAN SALVO	SAN SALVO TOTALE	13	4248	0,46,30 0,46,30	1.620,50 1.620,50	48,62 48,62	486,15 486,15	534,77 534,77	1.620,50 1.620,50
12	MARCHETTA VITALINA LOC. PADULA, 31 - MONTENERO DI BISACCIA (CB)	21/08/1964 A SAN SALVO	SAN SALVO TOTALE	13	4250	0,24,30 0,24,30	850,50 850,50	25,52 25,52	255,15 255,15	280,67 280,67	850,50 850,50
13	TROVARELLI MARISA VIA IF VICO MADONNA DELLE GRAZIE - SAN PAOLO (BRASILE)	22/01/1959 A SAN SALVO	SAN SALVO TOTALE	13	4249	0,47,80 0,47,80	1.673,00 1.673,00	50,19 50,19	501,90 501,90	552,09 552,09	1.673,00 1.673,00
14	MELCHIORRE SANTINO VIA ALFIERI, 12 - SAN SALVO (CH)	21/03/1959 A SAN SALVO	SAN SALVO TOTALE	13	4241	0,56,00 0,56,00	1.960,00 1.960,00	58,80 58,80	588,00 588,00	648,80 648,80	1.960,00 1.960,00
15	MARCHETTA ANTONIO VIA RIPALTA, 31 - SAN SALVO (CH)	23/09/1953 A SAN SALVO	SAN SALVO TOTALE	13	4234	0,97,10 0,97,10	3.398,50 3.398,50	101,96 101,96	1.019,55 1.019,55	1.121,51 1.121,51	3.398,50 3.398,50
16	TASCONE ANTONIO VIA ISTONIA, 63 - SAN SALVO	08/04/1952 A SAN SALVO	SAN SALVO TOTALE	13	4227	0,65,70 0,65,70	2.299,50 2.299,50	68,99 68,99	689,95 689,95	768,84 768,84	2.299,50 2.299,50
17	TASCONE FELICE VIA ADIGE, 28 - SAN SALVO (CH)	16/06/1950 A SAN SALVO	SAN SALVO TOTALE	13	4183	0,43,00 0,43,00	1.505,00 1.505,00	45,15 45,15	451,50 451,50	496,65 496,65	1.505,00 1.505,00
18	TASCONE ANTONIO VIA ISTONIA, 63 - SAN SALVO (CH)	08/04/1952 A SAN SALVO	SAN SALVO TOTALE	13	4258	0,96,80 0,96,80	3.388,00 3.388,00	101,64 101,64	1.016,40 1.016,40	1.118,04 1.118,04	3.388,00 3.388,00
19	TORRIGELLA MARIA, PIA DONATA VIA TRAVERSA DEL MARE, 28 - SAN SALVO (CH)	10/06/1954 A SAN SALVO	SAN SALVO TOTALE	13	4079	0,23,30 0,01,30	815,50 45,50	24,47 1,37	244,65 13,85	269,12 15,02	815,50 45,50
20	CIANITTO BRUNO VIA V. ALFIERI, 16 - SAN SALVO (CH)	08/03/1953 A PALATA (CB)	SAN SALVO TOTALE	13	4229	0,25,30 0,25,30	885,50 885,50	0,58 26,57	5,78 265,65	6,35 282,22	885,50 885,50
21	DEL CASALE GINO VIA ITALICA, 3 - SAN SALVO (CH)	12/11/1947 A SAN SALVO	SAN SALVO TOTALE	13	4189	0,33,00 0,33,00	1.155,00 1.155,00	34,65 34,65	346,50 346,50	381,15 381,15	1.155,00 1.155,00
22	DI BELLO ITALINA VIA PETRARCA, 19 - SAN SALVO (CH)	15/03/1948 A SAN SALVO	SAN SALVO TOTALE	13	4084	0,01,40 0,00,30	49,00 10,50	1,47 0,32	14,70 3,15	16,17 3,47	49,00 10,50
					4095	0,00,20 0,00,20	7,00 7,00	0,21 0,21	2,10 2,10	2,31 2,31	7,00 7,00
					4058	0,21,20 0,21,20	742,00 742,00	22,26 22,26	222,60 222,60	244,86 244,86	742,00 742,00
					4139	0,60,60 0,60,60	2.121,00 2.121,00	63,63 63,63	636,30 636,30	699,93 699,93	2.121,00 2.121,00
						0,83,70 0,83,70	2.929,50 2.929,50	87,89 87,89	878,85 878,85	966,74 966,74	2.929,50 2.929,50

EST. STUPEPO ROMA
- 17
- 17
- 17

23	TORRICELLA DORINA CORSO GARIBALDI, 112 - SAN SALVO (CH)	04/06/1927 A SAN SALVO	13	4078	0,23,10	808,50	24,26	242,55	266,81	808,50
				4089	0,01,25	43,75	1,31	13,13	14,44	43,75
				4113	0,00,95	33,25	1,00	9,98	10,97	33,25
				4054	0,40,20	1.407,00	42,21	422,10	464,31	1.407,00
		TOTALE			0,65,50	2.292,50	66,76	687,75	756,53	2.292,50
24	DI ROCCO VIRGINIA E DIEGO VIA RUBUTTINI, 47 E GRAN SASSO, 18 - CUPELLO (CH) - SAN SALVO (CH)	04/12/1955 E 01/12/1973 A SAN SALVO	13	4126	0,18,50	651,00	19,53	195,30	214,83	651,00
				4144	0,05,30	165,50	5,57	55,65	61,22	165,50
		TOTALE			0,23,90	816,50	25,10	250,95	276,05	816,50
25	DEL NERO MARIA GRAZIA VIA PALIZZOLI, 6 - SAN SALVO (CH)	02/07/1970 A SAN SALVO	13	4219	0,27,00	945,00	28,35	283,50	311,85	945,00
		TOTALE			0,27,00	945,00	28,35	283,50	311,85	945,00
26	DEL CASALE MARIA VIA DELLO STADIO, 65 - SAN SALVO (CH)	14/02/1946 A SAN SALVO	13	4188	0,16,50	577,50	17,33	173,25	190,58	577,50
		TOTALE			0,16,50	577,50	17,33	173,25	190,58	577,50
27	BESCA NICOLA E BELINDA ROSA VIA GIOBERTI, 11 - VIA PROCIDA, 32 - SAN SALVO (CH) - TERMOLI (CB)	09/06/1955 E 20/08/1948 A SAN SALVO	13	4077	0,50,80	1.778,00	53,34	533,40	586,74	1.778,00
		TOTALE			0,50,80	1.778,00	53,34	533,40	586,74	1.778,00
28	ARTESE TIZIANA VIA GRASCETA 44/R - SAN SALVO (CH)	03/08/1972 A SAN SALVO	13	4203	0,50,45	1.765,75	52,97	529,73	582,70	1.765,75
		TOTALE			0,50,45	1.765,75	52,97	529,73	582,70	1.765,75
29	ARTESE ANGELA VIA MIRANDOLA, 23 - SAN SALVO (CH)	10/03/1968 A SAN SALVO	13	4204	0,50,45	1.765,75	52,97	529,73	582,70	1.765,75
		TOTALE			0,50,45	1.765,75	52,97	529,73	582,70	1.765,75
30	ABBONDANZA IVANA VIA EUGENIO MONTALE, 15 - TERMOLI (CB)	30/06/1948 A SAN SALVO	13	4125	0,22,00	770,00	23,10	231,00	254,10	770,00
		TOTALE		4145	0,01,90	66,50	2,00	19,95	21,95	66,50
		TOTALE			0,23,90	836,50	25,10	250,95	276,05	836,50
31	ABBONDANZA GIUSEPPINA VIA F. LUVARA, 27 - SAN SALVO (CH)	08/04/1959 A SAN SALVO	13	4123	0,23,90	836,50	25,10	250,95	276,05	836,50
		TOTALE			0,23,90	836,50	25,10	250,95	276,05	836,50
32	ABBONDANZA ANNITA VIA F.P. TOSTI, 5 - SAN SALVO (CH)	09/04/1944 A SAN SALVO	13	4127	0,15,20	532,00	15,86	159,60	175,56	532,00
		TOTALE		4143	0,09,70	304,50	9,14	91,35	100,49	304,50
		TOTALE			0,23,90	836,50	25,10	250,95	276,05	836,50
33	TASCONE EVELINA VIA DELLO SPORT, 69 - SAN SALVO (CH)	24/04/1960 A SAN SALVO	13	4201	0,52,20	1.827,00	54,81	548,10	602,91	1.827,00
		TOTALE			0,52,20	1.827,00	54,81	548,10	602,91	1.827,00
34	MUSCIANESE CARMELA LOC. RIBUTTINI, 23B - CUPELLO (CH)	05/02/1961 A ATESSA	13	4260	0,45,70	1.599,50	47,99	479,85	527,84	1.599,50
		TOTALE		4081	0,45,55	1.594,25	47,83	476,28	526,10	1.594,25
		TOTALE		4092	0,00,35	19,25	0,59	5,78	6,35	19,25
		TOTALE		4103	0,00,30	10,50	0,32	3,15	3,47	10,50
		TOTALE			0,92,10	3.223,50	96,71	967,05	1.063,76	3.223,50
35	MARINELLI ANTONIETTA VIA MAZZINI, 16 - SAN SALVO (CH)	17/02/1961 A SAN SALVO	13	4110	0,03,25	113,75	3,41	34,13	37,54	113,75
		TOTALE		4074	0,84,10	2.943,50	88,51	885,05	973,56	2.943,50
		TOTALE		4086	0,06,25	218,75	6,56	65,63	72,19	218,75
		TOTALE			0,93,60	3.276,00	98,28	992,80	1.081,09	3.276,00



36	SORIA ANTONIO VIA CAVOUR, 24 - SAN SALVO (CH)	14/09/1955 A SAN SALVO	13	SAN SALVO	4217	0,45,40	1.589,00	47,67	476,70	524,37	1.589,00
				TOTALE	4232	0,05,70	199,50	5,99	59,85	65,84	199,50
				TOTALE		0,51,10	1.788,50	53,66	536,55	590,21	1.788,50
37	VICOLI CHIARINA VIA LIQUIRIZIA, 50 - SAN SALVO (CH)	19/09/1938 A SAN SALVO	13	SAN SALVO	4108	0,01,30	45,50	1,37	13,65	15,02	45,50
				TOTALE	4140	0,69,70	2.439,70	73,19	731,85	805,04	2.439,50
				TOTALE	4131	0,18,90	661,50	19,85	198,45	218,30	661,50
				TOTALE	4119	0,01,30	45,50	1,37	13,65	15,02	45,50
				TOTALE		0,91,20	3.192,00	95,76	957,80	1.053,36	3.192,00
38	TORRICELLA NICOLINO VIA MONTTEGRAPPA, 67 - SAN SALVO (CH)	29/01/1955 A SAN SALVO	13	SAN SALVO	4200	0,28,80	1.008,00	30,24	302,40	332,64	1.008,00
				TOTALE		0,28,80	1.008,00	30,24	302,40	332,64	1.008,00
39	TASCONE FELICE VIA DIGE, 28 - SAN SALVO (CH)	16/06/1950 A SAN SALVO	13	SAN SALVO	4197	0,90,40	3.164,00	94,92	949,20	1.044,12	3.164,00
				TOTALE		0,90,40	3.164,00	94,92	949,20	1.044,12	3.164,00
40	TALACCI TIZIANO VIA ISONIA, 34 - SAN SALVO (CH)	10/03/1959 A SAN SALVO	13	SAN SALVO	4224	0,35,50	1.242,50	37,28	372,75	410,03	1.242,50
				TOTALE		0,35,50	1.242,50	37,28	372,75	410,03	1.242,50
41	TALACCI LUCIANO VIA ISONIA, 34 - SAN SALVO (CH)	09/06/1952 A SAN SALVO	13	SAN SALVO	4225	0,35,50	1.242,50	37,28	372,75	410,03	1.242,50
				TOTALE		0,35,50	1.242,50	37,28	372,75	410,03	1.242,50
42	DI GREGORIO LELIO NICOLA VIA BOCCACCIO, 15 - SAN SALVO (CH)	07/06/1945 A SAN SALVO	13	SAN SALVO	4196	0,30,80	1.071,00	32,13	321,30	353,43	1.071,00
				TOTALE		0,30,80	1.071,00	32,13	321,30	353,43	1.071,00
43	DEL CASALE VITALE LOC. COLLE PAGANO, 4 - SAN SALVO (CH)	01/01/1944 A SAN SALVO	13	SAN SALVO	4191	0,24,00	840,00	25,20	252,00	277,20	840,00
				TOTALE		0,24,00	840,00	25,20	252,00	277,20	840,00
44	DEL CASALE IVANA VIA DEL PORTO, 53 - VASTO (CH)	15/06/1954 A SAN SALVO	13	SAN SALVO	4190	0,24,00	840,00	25,20	252,00	277,20	840,00
				TOTALE		0,24,00	840,00	25,20	252,00	277,20	840,00
45	GILLI ENIO VIA PALLADIO, 1 - SAN SALVO (CH)	18/02/1956 A SAN SALVO	13	SAN SALVO	4205	0,98,30	3.440,50	103,22	1.032,15	1.135,37	3.440,50
				TOTALE	4198	0,65,00	2.275,00	68,25	682,50	750,75	2.275,00
				TOTALE		1,63,30	5.715,50	171,47	1.714,65	1.886,12	5.715,50
46	CANDSA CATIA VIA MONTE GRAPPA, 47 - SAN SALVO (CH)	22/03/1967 A SAN SALVO	13	SAN SALVO	4199	0,25,50	892,50	26,78	267,75	294,53	892,50
				TOTALE		0,25,50	892,50	26,78	267,75	294,53	892,50
47	TINARO ANTONIO VIA LENTELLA, 3 - SAN SALVO (CH)	24/10/1948 A ATESSA	13	SAN SALVO	4080	0,21,35	747,25	22,42	224,18	246,59	747,25
				TOTALE	4094	0,00,50	17,50	0,83	5,25	5,78	17,50
				TOTALE	4102	0,00,35	12,25	0,37	3,68	4,04	12,25
				TOTALE		0,22,20	777,00	23,31	233,10	256,41	777,00
48	ROSSETTI MARIO CORSO GARIBOLDI, 222 - SAN SALVO (CH)	07/06/1948 A SAN SALVO	13	SAN SALVO	4128	0,23,40	819,00	24,57	245,70	270,27	819,00
				TOTALE	4142	0,36,70	1.354,50	40,84	406,35	446,95	1.354,50
				TOTALE		0,62,10	2.173,50	65,21	652,05	717,26	2.173,50
49	CORRADO MARIA VIA GARGHETA, 8 - SAN SALVO (CH)	22/01/1955 A SAN SALVO	13	SAN SALVO	4141	0,30,80	1.078,00	32,34	323,40	355,74	1.078,00
				TOTALE	4130	0,65,92	2.307,20	69,22	692,16	761,38	2.307,20
				TOTALE	4118	0,01,68	56,80	1,76	17,64	19,40	56,80
				TOTALE	4134	0,01,10	38,50	1,16	11,55	12,71	38,50



M

5

50	MARCHETTA MICHELE VIA RIPALTA, 35 - SAN SALVO (CH)	05/03/1954 A VASTO	TOTALE	13	104,48	1.044,75	1.149,23	3.482,50	0,99,50	3.482,50	1.452,23	3.482,50
			SAN SALVO		4207	47,46	522,06	1.582,00	0,45,20	1.582,00	474,60	1.582,00
			TOTALE			47,46	522,06	1.582,00	0,45,20	1.582,00	522,06	1.582,00
51	MARCHETTA LUCIANO LOC. PADULA, 32 - MONTENERO DI BISACCIA (CB)	09/04/1957 A SAN SALVO	SAN SALVO	13	114,87	1.148,70	1.263,57	3.829,00	1,09,40	3.829,00	1.148,70	3.829,00
			TOTALE		4202	52,71	575,81	1.757,00	0,50,20	1.757,00	575,81	1.757,00
			TOTALE			167,58	1.843,30	5.586,00	1,59,60	5.586,00	1.843,30	5.586,00
52	DI GREGORIO MARIA VIA TRENTO, 14 - PETACCIATO (CB)	29/09/1938 A SAN SALVO	SAN SALVO	13	21,42	214,20	235,62	714,00	0,20,40	714,00	214,20	714,00
			TOTALE			21,42	235,62	714,00	0,20,40	714,00	214,20	714,00
53	D'ASCENZO GIUSEPPINA VIA TRIGNINA, 101 - SAN SALVO (CH)	06/01/1939 A MONTENERO DI BISACCIA	SAN SALVO	13	14,23	142,28	156,50	474,25	0,13,55	474,25	142,28	474,25
			TOTALE		4085	1,52	16,75	50,75	0,07,45	50,75	15,23	50,75
			TOTALE		4096	1,16	12,71	38,50	0,01,10	38,50	11,35	38,50
			TOTALE		4107	16,91	165,96	563,50	0,16,10	563,50	169,05	563,50
54	MARCHETTA RINALDO ANTONIO VIA TRIGNINA, 38 - SAN SALVO	15/02/1938 A SAN SALVO	SAN SALVO	13	111,83	1.118,25	1.230,08	3.727,50	1,06,50	3.727,50	1.118,25	3.727,50
			TOTALE		4223	111,83	1.118,25	3.727,50	1,06,50	3.727,50	1.118,25	3.727,50
55	IEZZI ANTONIO VIA DELLE ROSE, 26 - SAN SALVO (CH)	11/01/1937 A SAN SALVO	SAN SALVO	13	51,45	514,50	565,95	1.715,00	0,49,00	1.715,00	514,50	1.715,00
			TOTALE		4185	51,45	514,50	1.715,00	0,49,00	1.715,00	514,50	1.715,00
56	TALACCI MASSIMILIANO VIA STONIA, 34 - SAN SALVO (CH)	23/01/1972 A SAN SALVO	SAN SALVO	13	37,28	372,75	410,03	1.242,50	0,35,50	1.242,50	372,75	1.242,50
			TOTALE		4225	37,28	372,75	1.242,50	0,35,50	1.242,50	372,75	1.242,50
57	GIANNINI VITTORIO VIA CANOVA, 10 - SAN SALVO (CH)	12/02/1937 A SAN SALVO	SAN SALVO	13	38,85	388,50	427,35	1.295,00	0,37,00	1.295,00	388,50	1.295,00
			TOTALE		4129	1,37	13,55	45,50	0,01,30	45,50	15,02	45,50
			TOTALE		4135	0,53	5,25	17,50	0,00,50	17,50	5,78	17,50
			TOTALE			40,74	448,14	1.388,00	0,38,60	1.388,00	407,40	1.388,00
58	DI GREGORIO ANTONIETTA VIA TRIGNINA, 12 - SAN SALVO (CH)	11/04/1947 A SAN SALVO	SAN SALVO	13	21,42	214,20	235,62	714,00	0,20,40	714,00	214,20	714,00
			TOTALE		4194	21,42	214,20	714,00	0,20,40	714,00	214,20	714,00
59	VICOLI DOMENICO VIA DELLO STADIO, 103 - SAN SALVO (CH)	07/08/1931 A SAN SALVO	SAN SALVO	13	49,04	490,35	539,39	1.634,50	0,46,70	1.634,50	490,35	1.634,50
			TOTALE		4209	49,04	490,35	1.634,50	0,46,70	1.634,50	490,35	1.634,50
60	DI GREGORIO UGO VIA SAN FRANCESCO D'ASSISI, 22 - SAN SALVO (CH)	15/05/1943 A SAN SALVO	SAN SALVO	13	32,13	321,30	353,43	1.071,00	0,30,60	1.071,00	321,30	1.071,00
			TOTALE		4195	32,13	321,30	1.071,00	0,30,60	1.071,00	321,30	1.071,00
61	D'ADDIO GIULIANO VIA G. PUCCINI, 3 - SAN SALVO (CH)	12/04/1956 A SAN SALVO	SAN SALVO	13	110,25	1.102,50	1.212,75	3.675,00	1,05,00	3.675,00	1.102,50	3.675,00
			TOTALE		4120	110,25	1.102,50	3.675,00	1,05,00	3.675,00	1.102,50	3.675,00
62	SAMUELE MARIA LINDA VIA MONTEGRAPPA, 43 - SAN SALVO (CH)	17/06/1938 A SAN SALVO	SAN SALVO	13	49,04	490,35	539,39	1.634,50	0,46,70	1.634,50	490,35	1.634,50
			TOTALE		4121	49,04	490,35	1.634,50	0,46,70	1.634,50	490,35	1.634,50
63	NATALE NICOLA VIA DUCA DEGLI ABRUZZI, 5 - SAN SALVO (CH)	22/02/1941 A SAN SALVO	SAN SALVO	13	119,70	1.197,00	1.316,70	3.990,00	1,14,00	3.990,00	1.197,00	3.990,00
			TOTALE		4147	119,70	1.197,00	3.990,00	1,14,00	3.990,00	1.197,00	3.990,00
64	DI RITO VITO ANTONIO VIA VICO GARIBALDI, 3 - SAN SALVO (CH)	21/06/1945 A SAN SALVO	SAN SALVO	13	130,52	1.305,15	1.435,67	4.350,50	1,24,30	4.350,50	1.305,15	4.350,50



65	SMARGIASSI MINUGOIA VIA DUCA DEGLI ABRUZZI, 66 - SAN SALVO (CH)	16/12/1947 A SAN SALVO	114	4197	1,24,30	4.350,50	130,52	1.305,15	1.435,67	4.350,50	4.350,50
						1.806,00	54,18	54,18	595,98	1.806,00	1.806,00
						1.806,00	54,18	54,18	595,98	1.806,00	1.806,00
66	CILLI DONATA E GIOVANNI VIA FRENZE, 25 E 27 - SAN SALVO (CH)	03/07/1935 E 09/09/1946 A SAN SALVO	13	4261	0,52,40	1.834,00	55,02	550,20	605,22	1.834,00	1.834,00
						1.834,00	55,02	550,20	605,22	1.834,00	1.834,00
67	PISCICELLI LIDIA VIA DUCA DEGLI ABRUZZI, 39 - SAN SALVO (CH)	06/03/1951 A SAN SALVO	14	4201	0,33,35	1.167,25	35,02	350,18	385,19	1.167,25	1.167,25
						1.167,25	35,02	350,18	385,19	1.167,25	1.167,25
68	TALACCI GRAZIELLA VIA D'ANNUNZIO - SAN SALVO (CH)	01/09/1951 A SAN SALVO	13	4257	0,25,80	903,00	27,09	270,90	297,99	903,00	903,00
						903,00	27,09	270,90	297,99	903,00	903,00
69	TALACCI DOMENICO VIA MADONNA DELLE GRAZIE, 14 - SAN SALVO (CH)	24/08/1934 A SAN SALVO	13	4254	0,26,70	934,50	28,04	280,45	308,39	934,50	934,50
						934,50	28,04	280,45	308,39	934,50	934,50
70	FABRIZIO MICHELINO VIA N. SAURO, 11 - SAN SALVO (CH)	27/12/1954 A SAN SALVO	13	4266	1,00,10	3.503,50	105,11	1.051,05	1.156,16	3.503,50	3.503,50
						3.503,50	105,11	1.051,05	1.156,16	3.503,50	3.503,50
71	PRACILIO VITO VIA II VICO DELLA MIRANDOLA, 14 - SAN SALVO (CH)	15/09/1935 A SAN SALVO	13	4270	0,30,60	1.071,00	32,13	321,30	353,43	1.071,00	1.071,00
						1.071,00	32,13	321,30	353,43	1.071,00	1.071,00
72	TALACCI TONINO VIA MADONNA DELLE GRAZIE, 10 - SAN SALVO (CH)	30/10/1947 A SAN SALVO	13	4253	0,26,90	941,50	28,25	282,45	310,70	941,50	941,50
						941,50	28,25	282,45	310,70	941,50	941,50
73	PISCICELLI GIUSEPPINA VIA NUOVA CIRCONVALLAZIONE - SAN SALVO (CH)	09/09/1946 A SAN SALVO	14	4203	0,33,35	1.167,25	35,02	350,18	385,19	1.167,25	1.167,25
						1.167,25	35,02	350,18	385,19	1.167,25	1.167,25
74	BRUNO ANTONIO VIA TRENTO E TRIESTE, 12 - SAN SALVO (CH)	15/01/1950 A TRIVENTO	14	4199	0,49,60	1.736,00	52,08	520,80	572,88	1.736,00	1.736,00
						1.736,00	52,08	520,80	572,88	1.736,00	1.736,00
75	MARCHETTA ANTONIO VIA RIPALTA, 31 - SAN SALVO (CH)	23/09/1953 A SAN SALVO	13	4269	1,03,80	3.633,00	108,99	1.089,90	1.198,89	3.633,00	3.633,00
						3.633,00	108,99	1.089,90	1.198,89	3.633,00	3.633,00
76	TALACCI GIUSEPPE VIA DELLO STADIO, 13 - SAN SALVO (CH)	18/03/1951 A SAN SALVO	13	4255	0,26,60	931,00	27,93	279,30	307,23	931,00	931,00
						931,00	27,93	279,30	307,23	931,00	931,00
77	FABRIZIO IDA VIA DEL POPOLO, 2 - SAN SALVO (CH)	12/01/1942 A SAN SALVO	13	4252	0,13,95	484,75	14,54	145,43	159,97	484,75	484,75
						484,75	14,54	145,43	159,97	484,75	484,75
78	FABRIZIO ANNINA CORSO GARIBOLDI, 21 - SAN SALVO (CH)	04/10/1939 A SAN SALVO	13	4251	0,13,85	484,75	14,54	145,43	159,97	484,75	484,75
						484,75	14,54	145,43	159,97	484,75	484,75
79	PISCICELLI NICOLA VIA SMETANA WEG, 15 - 55127 MAINZ - GERMANIA	12/12/1948 A SAN SALVO	14	4202	0,33,30	1.165,50	34,97	349,95	384,62	1.165,50	1.165,50
						1.165,50	34,97	349,95	384,62	1.165,50	1.165,50
80	DI VITO FILOMENA VIA MONTE GRAPPA, 39 - SAN SALVO (CH)	19/08/1956 A MAFALDA	14	4198	0,50,60	1.771,00	53,13	531,30	584,43	1.771,00	1.771,00
				94	0,01,00	35,00	1,05	10,50	11,55	35,00	35,00

81	IALACCI EVELINA VIA DELLO STADIO, 7 - SAN SALVO (CH)	09/03/1955 A SAN SALVO	TOTALE		0,51,60	1.805,00	54,19	541,80	595,98	1.805,00
			SAN SALVO	4256	0,27,00	945,00	28,35	283,50	311,85	945,00
			TOTALE		0,27,00	945,00	28,35	283,50	311,85	945,00
82	CILLI REMO VIA ADIGE, 17 - SAN SALVO (CH)	10/07/1953 A SAN SALVO	TOTALE		0,45,00	1.575,00	47,25	472,50	519,75	1.575,00
			SAN SALVO	91	0,04,50	167,00	4,83	48,30	53,13	167,00
			TOTALE		0,49,50	1.736,00	52,08	520,80	572,88	1.736,00

PESCARA LI 14/07/2008
RETTIFICATO IL 07/11/2008

IL TECNICO INCARICATO
(Geom. Mario Di Marco)

Mario Di Marco

VISTO
IL DIRIGENTE DEL SERVIZIO FORESTE DEMANIO
CIVICO ED ARMENTIZIO
(Dot.ssa Marzia Di MARZIO)

Marzia Di Marzio

IL RESPONSABILE DELL'UFFICIO
(Geom. Mario Di Marco)

Mario Di Marco

REGIONE ABRUZZO
Servizio Foreste e Armentizio
La presente copia computerizzata di
il presente ricorso è conforme all'originale esistente presso questo Servizio.

Pescara, lì

IL DIRIGENTE DEL SERVIZIO

Marzia Di Marzio



DECRETO 27.11.2008, n. 165:

Legittimazione nel possesso di terre civiche site nel Comune di Scurcola Marsicana (AQ) in favore di ditte diverse.

IL PRESIDENTE DELLA GIUNTA
REGIONALE

Omissis

DECRETA

- sono legittimate nel possesso le terre civiche site nel Comune di Scurcola Marsicana (AQ) a favore della Ditta indicata nell'allegato "A" Elenco n. 7 datato 01/07/2008 rettificato il 07/11/2008 formato da n. 1 facciata;
- di fare obbligo al Comune di Scurcola Marsicana a riscuotere i canoni indicati nel più volte citato allegato "A" Elenco n. 7 datato 01/07/2008 rettificato il 07/11/2008;
- il canone di legittimazione, ferma restando la piena proprietà a favore del legittimario, può essere affrancato mediante capitalizzazione al saggio legale e la richiesta di affrancazione deve essere presentata al Comune di Scurcola Marsicana;
- di autorizzare il Comune di Scurcola Marsi-

cana ad applicare la riduzione prevista dal 4° comma dell'art. 2 della L.R. n. 68/99 alle Ditte che ne avranno diritto;

- di autorizzare il Dirigente del Servizio Foreste Demanio Civico ed Armentizio, con proprie determinazioni, a rettificare eventuali errori materiali dovuti da trascrizione di dati.

Il Presente decreto costituisce titolo esecutivo ai fini della volturazione e trascrizione ed è, come tutti gli atti relativi, esente in modo assoluto da tasse di bollo, registro e altre imposte, ai sensi della legge 01/12/81, n. 692.

Il Presente decreto è definitivo e contro di esso è ammesso ricorso giurisdizionale al TAR Abruzzo entro 60 giorni dalla data di ricevimento del presente atto da parte del Comune di Scurcola Marsicana e dalla Ditta, ovvero ricorso straordinario al Capo dello Stato nel termine di 120 giorni, sempre dalla data di ricevimento da parte del Comune e dalla Ditta.

Pescara lì 27.11.2008

IL PRESIDENTE VICARIO
Enrico Paolini

Segue allegato

ALLEGATO "A"

REGIONE ABRUZZO

DIREZIONE AGRICOLTURA, FORESTE E SVILUPPO RURALE, ALIMENTAZIONE, CACCIA E PESCA
SERVIZIO FORESTE, DEMANIO CIVICO ED ARMENTIZIO

Ufficio Demanio Civico ed Armentizio

ART. 9 L. 1766/27 - L.R. 68/99 ART. 2

ELENCO N. 7

N. d'ordine	DITTA: NOME E INDIRIZZO	Data e Luogo di nascita	Comune	Dati catastali		Valore del fondo senza migliorie	Canone annuo 3%	10 annualità progressive	Totale da pagare	Alfranchazione del canone somma da pagare
				Foglio	Particella Superficie					
1	PETRICCIONE DOMENICO E TONINO VIA DEGLI AVIERI, 14 E VIA DEGLI ARDITI-AVEZZANO (AQ)	02/12/1942 E 20/10/1947 A AVEZZANO	SCURCOLA MARSICANA	33	87	0,39,30	121,83	36,55	40,20	121,83
					127	0,51,60	159,96	4,80	47,99	52,79
					46	1,32,20	409,82	12,29	122,95	135,24
					58	0,25,70	92,07	2,76	27,82	30,38
					78	7,02,20	2.176,82	65,30	653,05	18,35
					83	0,17,40	83,94	1,52	16,18	17,80
					84	0,17,30	53,63	1,51	16,09	17,70
					85	0,87,20	270,32	6,11	81,10	89,21
					86	0,39,20	121,52	3,65	36,46	40,10
					131	0,13,00	40,30	1,21	12,09	13,30
					61	0,19,50	60,45	1,51	18,14	19,95
					80	0,09,30	28,83	0,86	8,69	9,51
					81	0,49,60	153,76	4,61	46,13	50,74
					80	0,45,50	144,15	4,32	43,25	47,57
					100	0,35,90	111,29	3,34	33,39	36,73
					105	0,44,00	136,40	4,09	40,82	45,01
					107	0,53,70	166,47	4,99	49,94	54,94
					136	0,15,18	47,06	1,41	14,12	15,53
					56	0,22,32	66,19	2,08	20,76	22,83
			TOTALE			14,25,10	4.417,81	132,53	1.325,34	1.457,88
										0,000

PESCARA LI 01/07/2008
RETTIFICATO IL 07/11/2008

IL TECNICO INCARICATO
(Geom. Mario Di Marco)

Mario Di Marco

VISTO
IL DIRIGENTE DEL SERVIZIO FORESTE DEMANIO
CIVICO ED ARMENTIZIO
(Dott.ssa Marzia Di Marzio)

Marzia Di Marzio

IL RESPONSABILE DELL'UFFICIO
(Geom. Mario Di Marco)

Mario Di Marco



GIUNTA REGIONALE D'ABRUZZO
Servizio Bonifica e Foreste

La presente copia composta di n. fasciate, è conforme all'originale esistente, presso questo Servizio.

Pescara, li 17-11-08

IL DIRIGENTE DEL SERVIZIO

per Mores

DECRETO 27.11.2008, n. 166:

Legittimazione nel possesso di terre civiche site nel Comune di Scurcola Marsicana (AQ) in favore di ditte diverse.

IL PRESIDENTE DELLA GIUNTA
REGIONALE

Omissis

DECRETA

- sono legittimate nel possesso le terre civiche site nel Comune di Scurcola Marsicana (AQ) a favore delle 19 Ditte indicate nell'allegato "A" Elenco n. 6 datato 10/06/2008 rettificato il 07/11/2008 formato da n. 3 facciate;
- di fare obbligo al Comune di Scurcola Marsicana a riscuotere i canoni indicati nel più volte citato allegato "A" Elenco n. 6 datato 10/06/2008 rettificato il 07/11/2008;
- il canone di legittimazione, ferma restando la piena proprietà a favore del legittimario, può essere affrancato mediante capitalizzazione al saggio legale e la richiesta di affrancazione deve essere presentata al Comune di Scurcola Marsicana;
- di autorizzare il Comune di Scurcola Marsi-

cana ad applicare la riduzione prevista dal 4° comma dell'art. 2 della L.R. n. 68/99 alle Ditte che ne avranno diritto;

- di autorizzare il Dirigente del Servizio Foreste Demanio Civico ed Armentizio, con proprie determinazioni, a rettificare eventuali errori materiali dovuti da trascrizione di dati.

Il Presente decreto costituisce titolo esecutivo ai fini della volturazione e trascrizione ed è, come tutti gli atti relativi, esente in modo assoluto da tasse di bollo, registro e altre imposte, ai sensi della legge 01/12/81, n. 692.

Il Presente decreto è definitivo e contro di esso è ammesso ricorso giurisdizionale al TAR Abruzzo entro 60 giorni dalla data di ricevimento del presente atto da parte del Comune di Scurcola Marsicana e dalle Ditte, ovvero ricorso straordinario al Capo dello Stato nel termine di 120 giorni, sempre dalla data di ricevimento da parte del Comune e dalle Ditte.

Pescara lì 27.11.2008

IL PRESIDENTE VICARIO
Enrico Paolini

Segue allegato

ALLEGATO "A"

REGIONE ABRUZZO

DIREZIONE AGRICOLTURA, FORESTE E SVILUPPO RURALE, ALIMENTAZIONE, CACCIA E PESCA
 SERVIZIO FORESTE, DEMANIO CIVICO ED ARMENTIZIO
 Ufficio Demanio Civico ed Armentizio
ART. 9 L. 1766/27 - L.R. 68/99 ART. 2



ELENCO N. 6

N. d'ordine	DITTA: NOME E INDIRIZZO	Data e Luogo di nascita	Comune	Dati catastali		Valore del fondo senza migliorie	Canone annuo 3%	10 annualità progressse	Totale da pagare	Eventuale affrancazione del canone somma da pagare		
				Foglio	Particella						Superficie	
1	VALENTE MASSIMILIANO VIA VALLE SAN GIOVANNI - SCURCOLA MARSICANA (AQ)	25/10/1970 A AVEZZANO	SCURCOLA MARSICANA	8	1022	0,07,70	23,87	7,16	7,88	23,87		
						0,07,70	23,87	7,16	7,88	23,87		
					TOTALE							
2	VALENTE FRANCESCO VIA DILELE PARANZE - SCURCOLA MARSICANA (AQ)	26/04/1936 A SCURCOLA MARSICANA	SCURCOLA MARSICANA	21	193	0,82,90	266,68	7,70	84,70	266,68		
						0,82,90	266,68	7,70	84,70	266,68		
					TOTALE							
3	PIETRANTONI GIUSEPPINA VIA XX SETTEMBRE - AVEZZANO (AQ)	31/10/1968 A AVEZZANO	SCURCOLA MARSICANA	22	346	0,09,50	26,35	0,79	8,70	26,35		
						0,07,30	22,63	0,66	7,47	22,63		
						0,08,20	25,42	0,76	8,39	25,42		
				348	0,08,20	0,76	8,39	32,05	35,60	107,98		
				349	0,34,80	107,98	3,24	36,58	104,78	31,43	21,35	73,78
				350	0,33,80	104,78	3,14	34,58	21,35	73,78	1,16,40	360,84
			TOTALE									
4	PIETRANTONI ANGELO VIA MACCALLE - SCURCOLA MARSICANA (AQ)	30/05/1926 A SCURCOLA MARSICANA	SCURCOLA MARSICANA	22	315	0,20,05	62,16	1,86	20,51	62,16		
						0,19,50	60,45	1,81	19,95	60,45		
						0,05,30	16,29	0,55	6,04	16,29		
			TOTALE			0,45,45	140,90	4,23	46,50	140,90		
5	PETITTA PIERLUIGI VIA DELLA STAZIONE, 20 - SCURCOLA MARSICANA (AQ)	12/12/1973 A AVEZZANO	SCURCOLA MARSICANA	28	328	1,68,10	521,11	15,63	171,97	521,11		
						1,68,10	521,11	15,63	171,97	521,11		
					TOTALE							
6	MARINI MASSIMILIANO VIA DELLE PARANZE - SCURCOLA MARSICANA (AQ)	25/03/1972 A AVEZZANO	SCURCOLA MARSICANA	20	230	0,51,60	159,96	4,80	52,79	159,96		
						0,10,30	31,93	0,96	10,54	31,93		
						0,20,70	64,17	1,93	21,16	64,17		
			TOTALE			0,82,60	256,06	7,69	84,49	256,06		
				21	213	0,10,30	31,93	0,96	10,54	31,93		
				22	210	0,20,70	64,17	1,93	21,16	64,17		
				23	148	0,19,10	59,21	1,78	19,54	59,21		
			TOTALE			0,50,10	151,11	4,71	50,24	151,11		
				27	156	0,12,05	37,36	1,12	12,33	37,36		
				28	0,35,40	109,74	3,29	36,21	109,74			
				113	0,06,90	21,39	0,64	7,06	21,39			
			TOTALE			0,54,65	168,49	5,05	57,45	168,49		
				119	178	0,06,70	20,77	0,62	6,85	20,77		
				32	178	0,17,00	52,70	1,58	17,39	52,70		
						1,79,75	557,23	16,72	183,88	557,23		
			TOTALE									

M

1

7	FALCONE ALDO ENZO VIALE SCURCOLA MARSICANA	101/01/1923 A SCURCOLA MARSICANA	SCURCOLA MARSICANA	21	144	0,23,90	74,09	2,22	22,23	24,45	74,09
					149	0,29,90	92,69	2,78	27,81	30,59	92,69
					156	0,70,85	219,64	6,59	65,89	219,64	219,64
			TOTALE			1,24,65	386,42	11,59	115,92	127,52	386,42
8	FALCONE AGOSTINO VIA ANTONIO RAIMONDI, 29 -ROMA	17/02/1956 A ROMA	SCURCOLA MARSICANA	20	178	0,08,50	26,35	0,79	7,91	8,70	26,35
			TOTALE		324	0,01,45	4,50	0,13	1,35	1,48	4,50
			TOTALE			0,09,95	30,85	0,93	9,25	10,18	30,85
9	DI MICHELE ENZO VIA DELLE GRAZIE, 5 -SCURCOLA MARSICANA (AQ)	18/08/1944 A SCURCOLA MARSICANA	SCURCOLA MARSICANA	21	204	0,14,00	43,40	1,30	13,02	14,32	43,40
				216	0,30,60	94,88	2,85	28,48	31,30	94,88	
				23	90	0,12,60	39,06	1,17	11,72	12,89	39,06
			TOTALE		93	0,05,20	19,22	0,58	5,77	6,34	19,22
			TOTALE			0,63,40	186,54	5,90	58,96	64,86	186,54
10	DI MASSIMO GIOVANNINA VIA TRATTURO, 14 -SCURCOLA MARSICANA (AQ)	16/02/1950 A SCURCOLA MARSICANA	SCURCOLA MARSICANA	34	65	1,09,00	337,90	10,14	101,37	111,51	337,90
				70	0,11,80	36,58	1,10	10,97	12,07	36,58	
				71	0,15,50	46,05	1,44	14,42	15,86	46,05	
			TOTALE			1,36,30	422,53	12,68	126,76	139,43	422,53
	DI GIUSEPPE STEFANIA VIA MONTE VELINO -SCURCOLA MARSICANA (AQ)	16/02/1956 A AVEZZANO	SCURCOLA MARSICANA	22	337	0,05,20	16,12	0,48	4,84	5,32	16,12
				338	0,15,60	48,36	1,45	14,51	15,96	48,36	
				8	183	0,10,10	31,31	0,94	9,39	10,33	31,31
			TOTALE		28	0,24,00	74,40	2,23	22,22	24,55	74,40
			TOTALE			0,54,90	170,19	5,11	51,08	56,16	170,19
12	DE POIDA VIA MARIA, 147 - FROSSINONE	01/04/1920 A MASSA D'ALBE	SCURCOLA MARSICANA	28	76	1,00,10	310,31	9,31	93,09	102,40	310,31
				116	1,00,00	310,00	9,30	93,00	102,30	310,00	
				272	0,08,60	26,66	0,80	8,00	8,80	26,66	
				273	0,43,30	134,23	4,03	40,27	44,30	134,23	
			TOTALE		274	0,56,40	181,04	5,43	54,31	59,74	181,04
			TOTALE			3,10,40	962,24	28,87	288,67	317,54	962,24
13	DAMIA EDVIGIO VIA DELLA STAZIONE -SCURCOLA MARSICANA (AQ)	26/10/1937 A SCURCOLA MARSICANA	SCURCOLA MARSICANA	27	434	0,59,70	185,07	5,55	55,52	61,07	185,07
				22	86	0,17,20	53,32	1,60	16,00	17,60	53,32
				211	0,10,50	32,55	0,98	9,77	10,74	32,55	
				9	99	0,04,60	14,26	0,43	4,28	4,71	14,26
				98	0,05,90	18,29	0,55	5,49	6,04	18,29	
			TOTALE		318	0,23,10	71,61	2,15	21,40	23,63	71,61
			TOTALE			1,21,00	375,10	11,25	112,50	123,78	375,10
14	DAMIA CLAUDIO VIA LOMBARDIA - SCURCOLA MARSICANA (AQ)	28/07/1961 A SCURCOLA MARSICANA	SCURCOLA MARSICANA	28	112	0,10,50	32,55	0,98	9,77	10,74	32,55
			TOTALE			0,10,50	32,55	0,98	9,77	10,74	32,55
15	CORAZZA FERNANDO VIA DEL TRATTURO, 26 -SCURCOLA MARSICANA (AQ)	16/02/1964 A SCURCOLA MARSICANA	SCURCOLA MARSICANA	6	334	0,05,40	19,84	0,60	6,00	6,55	19,84
				335	0,11,50	35,65	1,07	10,70	11,76	35,65	
				263	0,30,10	93,31	2,80	27,99	30,79	93,31	
			TOTALE			0,48,00	148,80	4,46	44,64	48,10	148,80



16	GOLUCCI CATERINA VIA CERSEOLANA - FRAZIONE CAPPELE DEI MARSÌ - SCURCOLA MARSICANA (AQ)	18/08/1923 A SCURCOLA MARSICANA	22	271	0,42,00	130,20	3,91	39,06	42,97	130,20
		TOTALE			0,42,00	130,20	3,91	39,06	42,97	130,20
17	DI CRISTOFARO PIETRO VIA S.S. 578, 3 -MAGLIANO DEI MARSÌ (AQ)	28/02/1954 A MAGLIANO DEI MARSÌ	28	76	1,00,10	310,31	9,31	93,09	102,40	310,31
				272	0,08,60	26,66	0,80	8,00	8,80	26,66
				273	0,43,30	134,23	4,03	40,27	44,30	134,23
				274	0,58,40	181,04	5,43	54,31	59,74	181,04
				116	1,00,00	310,00	9,30	93,00	102,30	310,00
				147	0,23,10	71,61	2,15	21,48	23,63	71,61
				148	0,22,10	68,51	2,06	20,55	22,61	68,51
		TOTALE			3,95,60	1.102,36	33,07	330,71	363,78	1.102,36
18	BOZZA RITA VIA LUIGI VITTORIO BERTARELLI, 47 -ROMA.	25/05/1941 A TIVOLI	25	83	2,67,60	829,56	24,89	248,87	273,75	829,56
					2,67,60	829,56	24,89	248,87	273,75	829,56
		TOTALE								
19	SALVATI ADRIANA, MAGRI ARIANNA, SILVIA, LORENZO VIA CIRCONVALLAZIONE NOMETIANA, 245 -ROMA	18/07/1942 A ROMA, 27/10/1971 A ROMA, 13/05/1977 A ROMA, 14/10/1975 A ROMA	28	298	0,55,05	170,66	5,12	51,20	56,32	170,66
				177	0,54,75	166,73	5,09	50,92	56,01	166,73
		TOTALE			1,09,80	340,38	10,21	102,11	112,33	340,38



IL TECNICO INCARICATO
(Geom. Mario Di Marco)

VISTO
IL DIRIGENTE DEL SERVIZIO FORESTE DEMANIO
CIVICO ED ARMENTIZIO
(Dott.ssa Marzia Di Marzio)

IL RESPONSABILE DELL'UFFICIO
(Geom. Mario Di Marco)

GIUNTA REGIONALE D'ABRUZZO
Servizio ~~Bontifica~~ e Foreste
La presente copia composta di
il facciate, è conforme
all'originale esistente presso questo
Servizio.
Pescara, li 11-11-08



IL DIRIGENTE DEL SERVIZIO
[Signature]

M

DECRETO 02.12.2008, n. 167:

Approvazione della conciliazione, in via amministrativa, ai sensi dell'art. 3 della L.R. n. 68/99, intervenuta tra il Comune di Manoppello e la Soc. Sama-Italcementi.

IL PRESIDENTE DELLA GIUNTA
REGIONALE

Vista la legge 1766/27 nonché il Regolamento per l'esecuzione della stessa approvato con R.D. n. 332/28;

Visto il D.P.R. n. 616/77;

Vista la L.R. n. 25/88;

Vista la L.R. n. 68/99 e successive modifiche e integrazioni ed in particolare l'art. 3;

Vista Determinazione Dirigenziale n. DH7/918/Usi Civici del 24/11/2008, che forma parte integrante e sostanziale del presente decreto, con la quale il Dirigente del Servizio Foreste Demanio Civico ed Armentizio della Direzione Agricoltura Foreste e Sviluppo Rurale, Alimentazione Caccia e Pesca ha approvato, in via amministrativa, l'atto di conciliazione intervenuto tra il Comune di Manoppello e la Soc. Sama-Italcementi;

Ritenuto che sussistono le condizioni per approvare la conciliazione intervenuta tra il Comune di Manoppello e la Soc. Sama-Italcementi;

Dato atto il Dirigente del Servizio Foreste Demanio Civico ed Armentizio e il Direttore della Direzione Agricoltura, Foreste e Sviluppo Rurale, Alimentazione, Caccia e Pesca hanno espresso parere favorevole in ordine alla regolarità tecnica amministrativa nonché sulla legittimità del presente provvedimento e trattasi di atto straordinaria amministrazione:

DECRETA

- di approvare la conciliazione, in via amministrativa, ai sensi dell'art. 3 della L.R. n. 68/99 testo vigente, intervenuta tra il Comune di Manoppello e la Soc. Sama-Italcementi come da Determinazione Dirigenziale n. DH7/918/Usi Civici del 24/11/2008 citata nelle premesse;
- di fare obbligo al Comune di Manoppello ad ottemperare a quanto riportato nella Determinazione Dirigenziale sopra richiamata;
- di fare obbligo al Comune di Manoppello ad inviare copia del presente Decreto al Commissariato per il Riordinamento degli Usi Civici in Abruzzo -L'Aquila ed alla Ditta Sama-Italcementi;
- di autorizzare il Dirigente del Servizio Foreste Demanio Civico ed Armentizio, con proprie determinazioni, a rettificare eventuali errori materiali dovuti da trascrizione di dati.

Il Presente decreto è definitivo e contro di esso è ammesso ricorso giurisdizionale al TAR Abruzzo entro 60 giorni dalla data di ricevimento da parte del Comune di Manoppello e dalla Ditta Sama-Italcementi, ovvero ricorso straordinario al Capo dello Stato nel termine di 120 giorni, sempre dalla data di ricevimento da parte del Comune e dalla Ditta.

Pescara, lì 02.12.2008

IL PRESIDENTE VICARIO
Enrico Paolini

Segue allegato



GIUNTA REGIONALE

UFFICI DI PESCARA

REGIONE ABRUZZO

DIREZIONE AGRICOLTURA FORESTE E SVILUPPO RURALE, ALIMENTAZIONE, CACCIA
E PESCA

SERVIZIO FORESTE DEMANIO CIVICO ED ARMENTIZIO

UFFICIO DEMANIO CIVICO ED ARMENTIZIO

PESCARADETERMINAZIONE DIRIGENZIALE N.DH7/918/USI CIVICI DEL 24 NOV. 2008**OGGETTO:** L.R. n. 68/99, art. 3. Approvazione conciliazione in via amministrativa tra Comune di Manoppello e Soc. Sama-Italcementi.-**IL DIRIGENTE DEL SERVIZIO FORESTE DEMANIO CIVICO ED ARMENTIZIO**

VISTA la legge 1766/27;
 VISTO il Regolamento approvato con R.D. n. 332/28
 VISTO il D.P.R. n. 616/77;
 VISTA la L.R. n. 25/88;
 VISTA la L.R. n. 3/98;
 VISTA la L.R. n. 68/99 e successive modifiche e integrazioni;
 DATO ATTO che con nota prot. 14137 datata 29/08/2008 il Sindaco del Comune di Manoppello, in esecuzione della deliberazione del Consiglio Comunale n. 36 del 30/07/2008, ha richiesto l'approvazione della conciliazione intervenuta tra il Comune di Manoppello (PE) e la Soc. Sama-Italcementi;

VISTO l'atto di conciliazione allegato alla deliberazione sopra richiamata, che forma parte integrante e sostanziale del presente atto, formato da n. 11 facciate;

DATO ATTO che con sentenza del Commissariato Usi Civici di L'Aquila n. 49/90 i terreni riportati nell'allegato 20 allegato alla sentenza sopra richiamata sono stati ritenuti di natura demaniale civica;

DATO ATTO che la citata Sentenza è stata impugnata alla Corte D'Appello di Roma -Sez. Speciale Usi Civici;

DATO ATTO che la Corte d'Appello di Roma -Sez. Usi Civici- ha rimesso la causa al Commissariato Usi Civici di L'Aquila;



GIUNTA REGIONALE

DATO ATTO che con il Rapporto informativo redatto in data 24/11/2008 dal Geom. Mario Di Marco, Tecnico di questo Servizio, è stato proposto di accogliere favorevolmente la richiesta di conciliazione deliberata dal Consiglio Comunale di Manoppello e sottoscritto dalla Soc. Sama-Italcementi;

RITENUTO di poter condividere quanto riportato nel citato rapporto informativo sopra richiamato;

RITENUTO che con l'approvazione della conciliazione in parola i "cives" di Manoppello trarranno sicuramente vantaggio dalla corresponsione di una congrua somma per l'occupazione dei terreni di natura demaniale civica nonché dalla cessazione degli annosi contenziosi con la Soc. Sama-Italcementi oltre che dalla regolarizzazione dello stato di fatto e ad altri vantaggi, come riportati nel più volte citato atto di conciliazione;

CONSIDERATO che a fine attività estrattiva mineraria i terreni di natura demaniale civica (Ha 15.08.18), dopo il ripristino ambientale effettuato dalla Soc. Sama-Italcementi, ritorneranno nella libera disponibilità della collettività di Manoppello;

VISTA la L.R. n. 77/99 ed in particolare l'art. 5;

DATO ATTO che con la deliberazione della Giunta Regionale n. 2199 del 15/10/1999 sono state individuate le competenze amministrative del Dirigente del Servizio Bonifica e Foreste in materia di usi civici modificato in Servizio Foreste Demanio Civico ed Armentizio;

RILEVATO che all'approvazione del provvedimento di conciliazione provvede il Presidente della Giunta Regionale, con proprio decreto, previa conforme Determinazione di questo Servizio:

DETERMINA

1) di approvare ai sensi dell'art. 3 della L.R. n. 68/99, in via amministrativa e per quanto di competenza del Servizio Foreste Demanio Civico ed Armentizio della Direzione Agricoltura, la conciliazione intervenuta tra il Comune di Manoppello e la Soc. Sama-Italcementi, approvata dal Consiglio Comunale di Manoppello con deliberazione consiliare n. 36 del 30/07/2008 per i terreni riconosciuti di natura demaniale civica (in parte già utilizzati ad attività mineraria) e riportati in catasto al Foglio n. 38 particelle n. 78/parte, 79/parte; Foglio n. 39 particelle n. 501/parte (ex 85), 93/parte, 94/parte, 97, 98, 128, 129, 138, 142, 748/parte (ex 217), 750 (ex 217), 223/parte, 230/parte per una superficie complessiva di mq. 150.818 oltre alla superficie di mq. 211.870 riconosciuti di natura privata (terreni "assegnati" oggetto di Censuazione del 1868);

2) di fare obbligo al Comune di Manoppello ad attivare, entro 30 giorni dalla data di ricevimento del Decreto del Presidente della



GIUNTA REGIONALE

Giunta Regionale dandone comunicazione a questo Servizio, della procedura di mutamento di destinazione delle terre civiche elencate al punto 1), nei sensi dell'art. 6 della L.R. n. 25/88 per la regolarizzazione dell'attività sulle particelle elencate al punto 1);

3) di fare obbligo al Comune di Manoppello a reinvestire i proventi derivanti dalla conciliazione in parola secondo il disposto dell'art. 5 della L.R. n. 3/98 (€ 1.100.000,00 oltre al capitale di affranco per la superficie di mq. 211.870);

La presente autorizzazione riguarda solo ed esclusivamente l'approvazione dell'atto di conciliazione, in via amministrativa, a favore del Comune di Manoppello e fa salva ogni altra competenza e/o autorizzazione necessaria per l'attività mineraria in essere e quella che si andrà a realizzare.

La presente Determinazione sarà inviata al Presidente della Giunta Regionale per la formalizzazione del relativo provvedimento di conciliazione, ai sensi dell'art. 3/1° comma della L.R. n. 68/99 modificato con l'art. 104 della L.R. n. 6/2005 nonché della deliberazione della Giunta Regionale n. 2199 del 15/10/99.

L'ESTENSORE
(Geom. M. Di Marco)

[Signature]

IL RESPONSABILE DELL'UFFICIO
DEMANIO CIVICO ED ARMENTIZIO
(Geom. Mario Di Marco)

[Signature]

IL DIRIGENTE DEL SERVIZIO FORESTE
DEMANIO CIVICO ED ARMENTIZIO
(Dott.ssa Marzia DI MARZIO)

[Signature]



GIUNTA REGIONALE D'ABRUZZO
Servizio ~~Foreste~~ e Foreste

La presente copia composta di n. 3 fascine, è conforme all'originale esistente presso questo Servizio.

24 NOV. 2008

[Signature]

ATTO CONCILIATIVO

TRA

IL COMUNE DI MANOPPELLO (PE)

E

SAMA S.r.l. / ITALCEMENTI S.p.A.




Parti: Comune di Manoppello

SAMA S.r.l.

Italcementi S.p.A.

Premesse

- Le predette società dispongono – a titolo di proprietà (quanto a Italcementi S.p.A.) e affitto da terzi e/o in concessione dal demanio statale (quanto a SAMA S.r.l.) – di alcuni terreni utilizzati a fini minerari in Comune di Manoppello, situati all'interno del più vasto ambito di concessione mineraria del quale è titolare SAMA S.r.l. in forza del Decreto Ministeriale 6.6.1984 (con scadenza 6.6.2014).
- Su detti terreni SAMA S.r.l. esercita due cantieri minerari:
 - a. Foce Valle Romana, dalla quale viene estratta roccia asphaltica bituminosa destinata alla produzione di mattonelle di asfalto, mastice e filler presso lo stabilimento SAMA S.r.l. di Scafa.
 - b. Oltre il Fosso Crocifisso, nel quale sono in atto gli interventi di scopertura del banco di materiale calcareo sovrastante il minerale utile contenuto nel giacimento di roccia asphaltica, presente nel sottosuolo.
- In particolare l'attività del cantiere "Oltre il Fosso Crocifisso" riveste notevole importanza socio economica, in considerazione anche della sinergia creata dall'attività di scopertura del calcare, quale materiale associato ex art. 24 R.D.



1773/27, per l'approvvigionamento di materia prima alla cemen-
teria Italcementi, anch'essa ubicata a Scafa.

- Con note del 15 novembre 2007 prot. 19647 e del 19 dicembre 2007 prot. 21858 del Comune di Manoppello, le predette Società hanno manifestato al Comune di Manoppello l'interesse a sviluppare detta sinergia, perseguendo il duplice obiettivo socio economico di creare i presupposti tecnici/operativi per incrementare le possibilità di sfruttamento del giacimento di roccia asfaltica presente nel sottosuolo e – di conseguenza – permettere l'utilizzo del materiale associato che si renderà disponibile per approvvigionamento di materiale calcareo alla locale cemen-
teria.
- A tal fine le suddette Società intendono ampliare il cantiere minerario verso il Fosso Crocifisso rispetto a quanto previsto dal progetto di escavazione e di recupero ambientale attualmente autorizzati con i seguenti provvedimenti:
 - a. Nulla Osta di compatibilità con il Piano Regionale Paesistico sull'intero progetto globale di scoperta-
tura ottenuta con Decreto di Giunta Regionale n. 8016 dell'8.10.1987. Detto N.O. assume anche valenza di autorizzazione paesaggistica ai sensi del D.Lgs. n.42/04.
 - b. Ultimo rinnovo quinquennale dell'autorizzazione paesaggistica ottenuto con Determina dirigenziale del 9.2.2004 prot.16481/03 (scadenza 08.02.2009), confermato con parere favorevole dalla Soprintendenza per i Beni Architettonici e per il Paesaggio per l'Abruzzo con comunicazione del 23.06.2004 prot. 014313.
 - c. Ultimo rinnovo quinquennale dell'autorizzazione idrogeologico – forestale ex R.D. 3267/23 ottenuta con provvedimento dell'Ispettorato Ripartimentale delle Foreste di Pescara del 03.02.2004 prot. 0297 (scadenza 02.02.2009).



Le predette Società hanno quindi sottoposto in via preventiva agli Uffici Regionali competenti ed al Comune di Manoppello il progetto di ampliamento di cui sopra ed il relativo piano di recupero, al fine di ottenere il benestare informale di massima in merito alla sua procedibilità, mediante preventiva sottoposizione dei medesimi all'iter autorizzativo necessario (procedura di VIA, autorizzazione paesaggistica, Nulla Osta idrogeologico - forestale, Soprintendenza per i Beni Architettonici, approvazione sotto il profilo minerario) e garantendone la realizzazione con la prestazione di idonee cauzioni.


- Il Comune di Manoppello, esaminate le suddette richieste delle Società, ha ritenuto - nel suddetto contesto operativo e programmatico - di approfondire con entrambe le Società la possibilità concreta di addivenire alla transazione del giudizio r.g. 42/88 pendente innanzi il Commissariato Usi Civici di L'Aquila e relativo all'accertamento della demanialità civica dei terreni oggetto degli interventi minerari in questione, limitatamente ai terreni dell'antico demanio civico (c.d. "aree non assegnate" e "aree assegnate" nella perizia del C.T.U. Polidori, oggi intestate ad Italcementi S.p.A.), in considerazione sia del tempo trascorso dall'avvio della vertenza (1988), della complessità dell'iter giudiziale e delle contestazioni in ordine alle risultanze delle operazioni peritali finora effettuate ed agli atti, che di fatto non consentono di intravedere a breve una soluzione definitiva in merito all'accertamento in questione.
- Pertanto, la presente soluzione conciliativa ha per oggetto unicamente le c.d. "aree non assegnate" (ha.15.08.18) e le c.d."aree assegnate" (ha. 21.18.70) per complessivi ha. 36.26.88 oggi intestate ad Italcementi S.p.A, mentre il giudizio innanzi il Commissariato Usi Civici di L'Aquila (giudizio r.g. 42/88), prosegue nei confronti dei Ministeri dell'Economia e delle Attività Produttive per i restanti terreni oggetto dell'accertamento giudiziale.




Le parti si sono dunque incontrate a più riprese per mettere a punto una soluzione conciliativa di detta vertenza nei termini suddetti su giuste basi di contemperanza dei rispettivi assunti ed hanno raggiunto un accordo – che si poggia sulla comune ed integrale accettazione negoziale della CTU Polidori – e che esse intendono formalizzare con il presente atto, per la necessaria omologazione di legge da parte del Commissario Usi Civici di L'Aquila.

Ciò premesso le parti, con reciproche concessione ed a mero titolo conciliativo, ferme quindi le rispettive posizioni, convengono e stipulano quanto segue:

1. Le premesse formano parte integrante e sostanziale del presente atto.
2. Il Comune di Manoppello – riconoscendo l'importanza dell'attività della SAMA S.r.l. e Italcementi S.p.A. per il futuro sviluppo socio-economico del territorio, in un'ottica di sostenibilità ambientale ed anche quale presupposto della presente conciliazione – ribadisce il proprio parere favorevole sul programma di ampliamento del cantiere "Oltre il Fosso Crocifisso" di cui in premesse e così come rappresentato nel progetto di massima qui allegato: 1A) dis. n. 846-CAV-098: *progetto di coltivazione – situazione finale*, 1B) dis. n. 846-CAV-099: *progetto di recupero ambientale – situazione finale* e 1C) dis. n. 846-CAV-100: *progetto di coltivazione – profili*, in considerazione anche della possibilità di riutilizzo delle aree comunali al termine dell'attività ed alla riqualificazione della rete di approvvigionamento idrico, di cui ai successivi articoli.
3. Il Comune di Manoppello si impegna a spostare a sua cura – con il contributo spese della società SAMA S.r.l. fino all'importo massimo di € 237.000,00 (salvo aggiornamento dei prezzi al momento dell'appalto dei lavori) – l'acquedotto comunale come da tracciato di massima A – B indicato sulla planimetria allegato 2) dis. n. 846-CAV-095: *progetto di delocalizzazione della condotta di captazione della sorgente*. La Italcementi S.p.A. acconsente





fin da ora a regolamentare la realizzazione e conduzione della condotta idrica sul territorio di propria competenza a mezzo di apposita scrittura / atto di servitù, il tutto salvaguardando sia la vicina attività estrattiva sia la tutela del nuovo manufatto (in tal senso il Comune e la predetta Società hanno concordato le caratteristiche tecniche e di sicurezza necessarie del nuovo tracciato dell'acquedotto). La realizzazione del nuovo tracciato dovrà avvenire a cura del Comune e potrà avere inizio non prima dell'avvenuto rilascio dei fronti in lavorazione in base al progetto di ampliamento ad una distanza minima di sicurezza dall'acquedotto stimato di 25 metri, fatte salve le deroghe dalla distanza di legge di 50 metri ex D.P.R. 128/59. Una volta raggiunta detta distanza minima di sicurezza la SAMA S.r.l. invierà apposita comunicazione al Comune per l'inizio dei lavori del nuovo tracciato dell'acquedotto. Il Comune si impegna a realizzare l'opera nei successivi 6 (sei) mesi con conseguente spostamento del flusso idrico dal vecchio al nuovo tracciato.


Il Comune provvederà a munirsi preventivamente di tutte le necessarie autorizzazioni.

SAMA S.r.l., in considerazione della circostanza che la necessità di spostamento del tracciato dell'acquedotto deriva dall'ampliamento del cantiere minerario, riconoscerà al Comune il costo globale di progettazione e realizzazione a consuntivo fino ad un importo massimo stimato di € 237.000,00 (duecentotrentasettemila/00) in base alla seguente rateizzazione:

- a. 30% all'inizio lavori;
- b. 30% al primo s.a.l. in base al capitolato dei lavori;
- c. 40% alla fine lavori collaudati;

L'importo di € 237.000,00 riferito all'esecuzione delle opere di cui al progetto di massima si intende suscettibile di variazioni secondo contabilizzazione che





sarà eseguita con applicazione del prezzario OO.PP. Regione Abruzzo vigente al momento dell'appalto dell'opera.

Resta inteso fra le parti che il suddetto impegno potrà essere trasferito ad altre Società del Gruppo Italcementi mediante semplice preavviso al Comune.

La Società si impegna sin da ora ad iniziare i lavori di esercizio in ampliamento dalla parte a monte meglio evidenziato nella planimetria sub allegato 2) per consentire l'indicato spostamento della condotta.

4. Le parti si impegnano a sottoporre al Commissario Usi Civici di L'Aquila per la successiva omologazione di competenza i seguenti patti per la definizione in sede conciliativa / transattiva della vertenza in atto per l'accertamento di demanialità civica di cui in premessa; sul presupposto principale che dei ha. 36.26.88 dei terreni oggetto dell'accertamento:

a. ha. 15.08.18 (aree "non assegnate") vengono riconosciuti di natura civica demaniale dalla perizia del CTU G. Polidori, il quale riconosce altresì di natura allodiale (uso civico su terre di terzi) i rimanenti ha. 21.18.70 (aree "assegnate") e, in quanto tali, liberabili dall'uso civico mediante procedura di affrancazione;

b. di contro tutti i terreni oggetto di causa sono riconosciuti allodiali dalla perizia del geom. Casalanguida approvata dalle Regione Abruzzo - Servizio Bonifica e Foreste con Ordinanza Dirigenziale N. DH7/572/USICIVICI DEL 25/06/01.

Per l'identificazione delle suddette aree le parti fanno riferimento alla planimetria allegato 3) dis. n. 846-CAV-096: *conciliazione usi civici Comune di Manoppello*, salvo più preciso frazionamento catastale.

5. La SAMA S.r.l. e L'Italcementi S.p.A. accettano in via transattiva e ai soli fini del presente accordo la qualifica di demanio civico per le suddette terre "non assegnate" (ha 15.08.18) nelle operazioni di legittimazione del 1867 (come



individuate nella CTU G. Polidori) e a sua volta il Comune di Manoppello, sempre ai fini del presente accordo, si impegna a concedere l'affrancazione per le suddette cd. "terre assegnate" (ha 21.18.70) con la conseguente privatizzazione delle terre stesse.



6. Il Comune di Manoppello provvederà al mutamento di destinazione delle terre "non assegnate" con la successiva concessione di esse a favore della SAMA S.r.l. per lo svolgimento di attività mineraria fino alla fine dei lavori, in base a quanto stabilito al successivo art. 9. Alla fine dei lavori di recupero detti terreni saranno riconsegnati al Comune come da relativo progetto che sarà autorizzato.


Il Comune di Manoppello si riserva in seguito alla definitiva dismissione dell'attività estrattiva, di prevedere un riutilizzo di dette terre per finalità di interesse per il territorio.


7. La SAMA S.r.l. riconosce quale indennizzo a favore del Comune di Manoppello per tutta l'attività pregressa svolta dalla stessa sulle terre "non assegnate" e a liquidazione di ogni qualsivoglia diritto del Comune la somma di € 1.100.000,00 (unmilionecentomila/00).

Detto importo verrà versato secondo le seguenti scadenze:

- € 550.000,00 (cinquecentocinquantamila/00) all'avvenuta omologazione del presente atto conciliativo da parte del Commissario Usi Civici.
- € 550.000,00 (cinquecentocinquantamila/00) all'intervenuto mutamento di destinazione d'uso, nonché all'intervenuta affrancazione di cui al successivo art. 8.

8. L'Italcementi S.p.A. riconosce la somma di € 32.646,90 (trentaduemilaseicentoquarantasei/90) individuata concordemente come congrua in sede transattiva tecnica per l'affrancazione da ogni gravame, di uso civico o di canone, delle terre "assegnate"; detta somma verrà corrisposta





entro 30 gg. dall'omologazione del presente accordo conciliativo. Il Comune successivamente emetterà apposita determina di affrancazione.


9. Per l'utilizzazione futura delle terre "non assegnate" le parti concordano fin da ora le condizioni di concessione a favore della SAMA S.r.l. così come di seguito esposte e ritenute congrue nel suddetto contesto transattivo.


I. Nelle more dell'ottenimento di tutte le necessarie autorizzazioni per la concreta operatività del progetto di ampliamento di cui sopra e, pertanto, per la prosecuzione del programma estrattivo attualmente approvato, una volta emesso il provvedimento di mutamento di destinazione d'uso, verrà sottoscritto l'atto di concessione che regolerà l'occupazione delle aree in via transitoria con previsione di un canone annuo fisso ed onnicomprensivo di € 30.000,00 (trentamila/00).

II. Con decorrenza dall'annualità successiva all'ottenimento di tutte le necessarie autorizzazioni per la concreta operatività del progetto di ampliamento di cui sopra, verrà sottoscritto un nuovo atto che regolerà la concessione fino al termine dell'attività di ampliamento per una durata stimata di anni 30 (trenta) alle seguenti nuove condizioni, in ragione delle incrementate potenzialità di utilizzazione delle aree a fini estrattivi che deriveranno dall'attuazione di detto progetto:

a) previsione del nuovo canone annuo fisso in € 85.000,00 (ottantacinquemila/00), con applicazione dell'aggiornamento ISTAT calcolato sulla variazione dell'indice dei prezzi al consumo per le famiglie di operai e impiegati a partire dalla sesta annualità.

b) previsione di un importo complessivo una tantum da determinarsi moltiplicando l'importo di € 55.000,00 (cinquantacinquemila/00) per le annualità trascorse dalla sottoscrizione dell'atto di concessione di cui al punto sub. I fino all'entrata in vigore del nuovo contratto; l'importo così






...determinato verrà corrisposto in n. 5 ratei annuali ad integrazione del canone sub II lettera a).

c) è prevista una verifica triennale dei quantitativi di materiale scavato sui terreni oggetto di concessione, con l'intesa che:

- qualora da detta verifica emerga un quantitativo di materiale estratto superiore a 300.000 mc., verrà riconosciuto al Comune un conguaglio da determinarsi moltiplicando i quantitativi verificati in eccesso rispetto ai suddetti 300.000 mc. per le tariffe di concessione relative all'estrazione del calcare (con impiego di mezzi meccanici) stabilite al termine del triennio stesso con Determina Dirigenziale della Regione Abruzzo.

Il pagamento di detto conguaglio avverrà contestualmente all'invio al Comune degli elaborati (rilievi di confronto e relativo computo volumetrico) entro 6 mesi dalla scadenza di ogni triennio a cura della Società, il Comune si riserva eventuali controlli in contraddittorio. Come base topografica per la prima verifica, la Società e il Comune convengono di fare esclusivo riferimento alla tavola redatta congiuntamente tra le parti dis. n. 846-CAV-097: *aggiornamento topografico al 27 maggio 2008*, che sottoscritto dalle parti viene allegato 4) al presente accordo programmatico;

- qualora l'escavato nel triennio di verifica dovesse risultare inferiore a 160.000 mc., il canone annuo di cui al precedente punto sub II lettera a) verrà proporzionalmente ridotto; il canone ridotto verrà determinato, per il triennio verificato, in base alla seguente formula:

$$CR = \frac{CV \times QS}{300.000}$$



dove CR sta per il canone ridotto, CV sta per il canone già versato nel triennio in base al punto sub a) e QS sta per il quantitativo effettivamente estratto nel triennio; per il recupero della differenza (pari a CV - CR) verrà effettuato il conguaglio nel triennio successivo. Anche in detta ipotesi il Comune si riserva eventuali controlli in contraddittorio.

Resta inteso fra le parti la facoltà di trasferimento della titolarità della concessione ad altre Società del Gruppo Italcementi mediante semplice preavviso al Comune.

10. Con il perfezionamento del presente accordo, cessa la materia del contendere tra le parti sottoscrittenti, le quali si danno conseguentemente atto dell'estinzione delle reciproche pretese vantate. Il Comune autorizza sin da ora l'estromissione della SAMA S.r.l. e dell'Italcementi S.p.A. dal giudizio, il tutto con spese compensate.
11. Con riferimento alle aree demaniali pretese "statali" oggetto della medesima vertenza, il Comune di Manoppello rappresenterà alle controparti pubbliche i contenuti del presente accordo al fine di una consimile definizione transattiva dovendo, in caso di non accordo, proseguire la vertenza esclusivamente tra il Comune e i due Ministeri e convenendo le parti che l'esito del relativo giudizio non potrà in alcun modo modificare la volontà transattiva espressa in questo atto.

Resta infine inteso che qualora il Comune dovesse vedere riconosciuta la natura di demanio civico delle terre oggetto di vertenza con i due Ministeri ed in concessione alla SAMA S.r.l., lo stesso si impegna - ora per all'ora - a convenire un accordo con SAMA S.r.l. - ovvero con la Società del Gruppo Italcementi che risulterà in quel momento titolare della concessione di cui al precedente art. 9 - di contenuto analogo al presente, considerando che nella





determinazione dell'importo di cui all'art. 9 sub II, lettera a) si è tenuto conto delle tariffe di concessione al momento vigenti, con le opportune rivalutazioni regionali ai sensi della L.R. 54/83 ex art. 14.

12. Le spese relative alla sottoscrizione del presente atto sono a carico di SAMA S.r.l. e Italcementi S.p.A.

Le predette Società si impegnano a riconoscere al Comune, su sua richiesta ed in via di correttezza, un contributo una tantum pari ad € 15.000,00 (quindicimila/00) a titolo di rimborso forfetario delle spese tecnico amministrative e legali connesse con l'attuazione del presente accordo.

13. Il presente atto, per la sua natura transattiva, viene sottoscritto dai legali delle parti ai sensi dell'art. 68 della legge professionale.

Manoppello, li

Letto, confermato e sottoscritto.

COMUNE DI MANOPPELLO:

SAMA S.r.l.:

ITALCEMENTI S.p.A.:

Legali delle parti:



DETERMINAZIONI

Direttoriali

DIREZIONE ATTIVITA' PRODUTTIVE

DETERMINAZIONE 09.12.2008, n. DI/176:

Doc.U.P. Abruzzo 2000-2006 – Bando MONO Azione 2.1.1c “Abbattimento tasso d’interesse”, Annualità 2004: rettifica errori materiali, utilizzo economie, approvazione graduatoria rettificata con scorrimento.

IL DIRETTORE REGIONALE

Vista la D.G.R. n. 1045 del 12.11.2001, concernente l’approvazione del DocUP Abruzzo 2000-2006, del piano finanziario articolato per Assi, Misure ed Azioni, la nomina dei Responsabili di Misura del Complemento di Programmazione;

Richiamate le D.G.R.:

- n. 154 del 22.03.2002, concernente le procedure di attuazione, in particolare l’ allegato denominato “Programma quadro per lo sviluppo delle attività produttive – stralcio – bandi regionali monosettoriali – DOC.U.P. Obiettivo 2 (2000-2006)”;
- n. 378 del 29.05.2002, concernente le modifiche ed integrazioni alla precitata D.G.R. n. 154 del 22.3.2002;
- n. 388 del 28.05.2003, concernente le modifiche ed integrazioni alla precitata D.G.R. n. 378 del 29.05.2002;
- n. 48 del 05.02.2003, concernente l’approvazione definitiva delle proposte dei PIT (Progetti Integrati Territoriali) presentate dalla Province;
- n. 242 del 05.04.2004, concernente le modifiche ed integrazioni alla precitata D.G.R. n. 388 del 28.05.2003;
- n. 338 del 14.05.2004, concernente le modi-

fiche ed integrazioni alla precitata D.G.R. n. 242 del 05.04.2003;

- n. 1036 del 15.11.2004, concernente la rimodulazione del programma quadro per lo sviluppo delle attività produttive 2000 – 2006 e VISTI i piani finanziari ivi contenuti, concernenti le dotazioni finanziarie, parti integranti e sostanziali;
- n. 231 del 02.03.2005, concernente modifiche alla D.G.R. n. 1036 del 15.11.04;
- n. 591 del 05.07.2005, concernente modifiche alla precitata D.G.R. 231 del 23.03.05;
- n. 375 del 06.04.2006, concernente la rimodulazione del Piano finanziario della Misura 1.2 ;
- n. 495 del 15.05.2006, concernente la rimodulazione del Piano finanziario della Misura 1.2;
- n. 737 del 3.07.2006 concernente le modifiche alla precitata D.G.R. 495 del 15.05.06 con l’approvazione del nuovo piano finanziario (RIM 9);
- n. 814 del 17.07.2006 concernente l’approvazione delle normative di attuazione monosettoriali di pertinenza della Direzione Attività Produttive riferite all’annualità 2006;
- n. 882 del 31/07/06 concernente modifiche alla D.G.R. n. 814 del 17/07/06;
- n. 1108 del 12/11/07 concernente l’utilizzo di economie PIT/MONO: procedure e modalità d’impiego al fine di garantire il raggiungimento degli obiettivi di spesa.
- N. 560 del 23/06/08 concernente l’utilizzo delle economie PIT/MONO, le procedure e le modalità di impiego al fine di garantire il raggiungimento degli obiettivi di spesa, attraverso scorrimenti automatici.

Preso atto che con propria Determinazione DI/66 del 18/05/2004, pubblicata sul *B.U.R.A.* n. 58 speciale del 16/06/04, è stato emanato il

Bando MONO annualità 2004 relativo all'Azione 2.1.1c "Abbattimento tasso d'interesse" che, tra l'altro, all'Articolo 6 recita che "Qualora si determinino nuove disponibilità finanziarie, derivanti da rinunce, revoche, riduzioni delle agevolazioni concesse, saranno agevolati ulteriori finanziamenti, seguendo l'ordine fissato dalla graduatoria.";

Preso atto che con propria Determinazione DI/54 del 12/07/2005 pubblicata sul *B.U.R.A.* n. 79 Speciale del 29/07/05 è stata emanata la graduatoria MONO Azione 2.1.1c Annualità 2004 "Abbattimento tasso d'interesse" con una dotazione finanziaria di € 4.615.860,00, come specificato nella Tabella 1;

Preso atto che con propria Determinazione DI/86 del 23/11/2005 pubblicata sul *B.U.R.A.* n. 9 dell' 08/02/2006, si è provveduto alla rettifica della summenzionata graduatoria al fine di correggere errori materiali, senza tuttavia modificarne la dotazione finanziaria, come specificato nella Tabella 1;

TABELLA 1

Azione			Approvazione Bando	Approvazione graduatoria	Rettifica graduatoria	Impegni giuridicamente vincolanti
2.1.1c	MONO	2004	DI/66 del 18/05/2004	DI/54 del 12/07/2005	DI/86 del 23/11/2005	4.615.860,00

Preso atto che con la suddetta Determinazione DI/86 del 23/11/2005 si individuavano economie "da ricalcolo contributo" ancora disponibili pari ad € 57.879,55 e contestualmente si disponeva "Di rinviare a successivo provvedimento l'utilizzo delle economie maturate";

Preso atto dell'errore materiale consistente nell'aver mantenuto tra gli ammessi a finanziamento, nella suddetta graduatoria rettificata con la Determinazione DI/86 del 23/11/2005, i due progetti della ditta Agriforno "La Spiga" di Petrocco Evasio:

- ID 03 con contributo pari a €38.807,74
- ID 230 con contributo pari a €15.835,18

per i quali, in seguito al verbale della Commissione tecnico/scientifica redatto in data 23/07/2005, si disponeva, con Nota prot. N. 1661/I del 29/07/2005 (e con successive Determinazioni n. DI5/62 del 11/03/08 e DI5/127 del 10/04/08), la revoca dei contributi, per un ammontare complessivo di €54.642,92;

Ritenuto di dover assumere, come disposto con la D.G.R. n. 1045 del 12/11/2001, le iniziative necessarie ad assicurare la corretta attuazione del DocUP e del Complemento di Programmazione, migliorandone l'efficienza della gestione, della spesa e del controllo, nel rispetto delle norme e delle procedure indicate dal Regolamento (CE) 1260/99 e da tutti gli altri Regolamenti comunitari vigenti;

Ritenuto di dover procedere alla rettifica dell'errore materiale relativo alla presenza in graduatoria dei due progetti revocati della ditta Agriforno "La Spiga" di Petrocco Evasio (ID 03 e ID 230);

Ritenuto di dover utilizzare le economie derivanti dalla revoca dei contributi dei suddetti progetti pari a €54.642,92 per l'agevolazione di ulteriori finanziamenti seguendo l'ordine fissato dalla graduatoria, come peraltro stabilito dall'Articolo 6 del relativo Bando;

Ritenuto, inoltre, di dover utilizzare per il medesimo fine le economie individuate con la Determinazione DI/86 del 23/11/2005 pari a € 57.879,55;

Considerato che con la citata Deliberazione n. 737 del 3/07/2006 la Giunta regionale ha disposto di procedere, tra l'altro, "ad affidare al Responsabile di Misura 1.4, 2.1, 2.2, 2.3, il compito di definire con proprie determinazioni il piano finanziario, all'interno delle stessa Misura, per Azioni e per Annualità, determinando, inoltre, la dotazione dei nuovi Bandi e la modifica della dotazione dei vecchi, nonché la destinazione di eventuali economie" e che pertanto le economie maturatesi successivamente sono state impiegate, nell'interesse pub-

blico, in base alle esigenze di raggiungimento degli obiettivi di spesa e non automaticamente nella graduatoria di origine;

Ritenuto pertanto di dovere utilizzare per la rettifica e il conseguente scorrimento della graduatoria del Bando MONO ABT 2004 economie per un importo pari alle sole economie accertate precedentemente alla data dell'adozione della suddetta Deliberazione n. 737 del 3/07/2006, come da seguente Tabella 2;

TABELLA 2

Economie		
Fonte	Atto/Data	Importo
Ricalcolo contributi	Determinazione DI/86 del 23/11/2005	57.879,55
Revoca del contributo della ditta Agriforno "La Spiga" di Petrocco Evasio, ID 03	Nota prot.1661/I del 29/07/2005 (successive Determinazioni n. DI5/62 del 11/03/08 e DI5/127 del 10/04/08)	38.807,74
Revoca del contributo della ditta Agriforno "La Spiga" di Petrocco Evasio, ID 230	Nota prot.1661/I del 29/07/2005 (successive Determinazioni n. DI5/62 del 11/03/08 e DI5/127 del 10/04/08)	15.835,18
Totale:		112.522,47

Preso atto delle economie attualmente risultanti dalla gestione del bando MONO Azione 2.1.1c, annualità 2004, derivanti da rinunce, revoche, riduzioni delle agevolazioni concesse, certificate dall'Organismo Intermedio Fi.R.A. SpA, con nota prot. 946/08 del 30/10/2008, acquisita dalla Direzione Attività Produttive in data 31/10/2008 con prot. 19305/DI, che ammontano a €313.100,84;

Ritenuto quindi di dover procedere allo scorrimento della graduatoria Bando MONO Azione 2.1.1c Annualità 2004 "Abbattimento tasso d'interesse" per un importo di € 112.522,47 e destinare, nell'interesse pubblico, la rimanente parte di €200.578,37 per finalità legate all'avanzamento della spesa, come disposto dalle già citate Deliberazioni n. 737 del 3/07/2006, n. 1108 del 12/11/07 e n. 560 del 23/06/08;

Preso atto che la Fi.R.A. SpA ha provveduto, in seguito alla richiesta della Direzione Attività Produttive con nota prot 19522/DI del 4/11/2008, a rielaborare la graduatoria Mono Azione 2.1.1c "Abbattimento tasso d'interesse" annualità 2004 con rettifica di errori materiali,

espunzione dei progetti nel tempo revocati e scorrimento, come da nota trasmessa da Fi.R.A. SpA in data 02/12/08 con Prot. 1009/08, acquisita dalla Direzione Attività Produttive in data 03/12/08 con Prot21501/DI e fatta propria dal relativo Responsabile di Azione, allegato 1 parte integrante del presente provvedimento;

Considerato che l'Articolo 3 della normativa di attuazione "Abbattimento tasso d'interesse" 2004 recita, tra l'altro, che "Sono ammissibili a finanziamento gli investimenti (...) a partire dal 12° mese antecedente alla presentazione della domanda e fino a 3 mesi successivi alla data di pubblicazione delle graduatorie sul BURA";

Vista la Nota n. 15888/DI del 10/09/08 con cui il Responsabile di Misura stabilisce nel 31/01/09 la data ultima per l'ammissibilità delle spese in tema di aiuti alle PMI, al fine di rispettare i termini di chiusura del programma stabiliti dalla Commissione Europea;

Ritenuto, al medesimo fine, di poter concedere per la presentazione della documentazione di richiesta del saldo 30 giorni a partire dalla scadenza del periodo di ammissibilità delle spese, ovvero a partire dal 31/01/09;

Visto l'articolo 23, comma 1, lettera f, della L.R. n. 77/99 e successive modifiche e integrazioni in materia di competenza del Direttore Regionale;

Attesa la legittimità e regolarità tecnico-amministrativa del presente provvedimento;

DETERMINA

per le motivazioni espresse in narrativa che si intendono qui integralmente riportate:

- di procedere alla rettifica dell'errore materiale relativo alla presenza in graduatoria dei due progetti revocati della ditta Agriforno "La Spiga" di Petrocco Evasio (ID 03 e ID 230);
- di utilizzare le economie, derivanti dalla

revoca dei due progetti della ditta Agriforno "La Spiga" di Petrocco Evasio (ID 03 e ID 230) e quelle individuate con la Determinazione DI/86 del 23/11/2005, per un importo complessivo di € 112.522,47, per l'agevolazione di ulteriori finanziamenti seguendo l'ordine fissato dalla graduatoria, come peraltro stabilito dall'Articolo 6 del relativo Bando;

- di destinare, nell'interesse pubblico, le rimanenti economie pari a €200.578,37 per finalità legate all'avanzamento della spesa, come disposto dalle già citate Deliberazioni n. 737 del 3/07/2006, n. 1108 del 12/11/07 e n. 560 del 23/06/08;
- di approvare la graduatoria Bando MONO Azione 2.1.1c "Abbattimento tasso d'interesse" Annualità 2004 con rettifica di errori materiali, espunzione dei progetti nel tempo revocati e scorrimento, allegato 1 parte integrante del presente provvedimento;
- di stabilire in 30 giorni a partire dalla scadenza del periodo di ammissibilità delle spese, ovvero a partire dal 31/01/2009, il termine ultimo per la presentazione della documentazione di richiesta del saldo;
- di stabilire, ai sensi della Delibera di Giunta n. 1108 del 12.11.07:
 - che il beneficiario non deve comunicare l'accettazione del contributo bensì deve, entro 10 giorni a partire dalla data di pubblicazione sul *B.U.R.A.* della graduatoria degli ammessi a finanziamento, in-

viare alla Direzione Attività Produttive l'eventuale documentazione integrativa richiesta o la comunicazione di rinuncia;

- di dover considerare la data di pubblicazione sul *B.U.R.A.* della graduatoria quale comunicazione ufficiale di ammissione a finanziamento, e quindi, di dover considerare l'eventuale lettera di ammissione a finanziamento, come puramente informativa;
- di provvedere all'inoltro di copia del presente provvedimento:
 - al Servizio Attività Internazionali della Giunta Regionale - Autorità di Gestione del DocUP;
 - al Servizio Ragioneria e Credito;
 - all'Organismo Intermedio Fira Spa;
- di stabilire inoltre:
 - la pubblicazione del presente provvedimento sul *BURA*,
 - che lo stesso sia reso fruibile per via telematica attraverso il sito web della Regione Abruzzo (www.regione.abruzzo.it) e che il S.S.S. Informatica si adoperi a tal fine.

IL DIRETTORE REGIONALE
Dott. Alfredo Moroni

Segue allegato

REGIONE ABRUZZO
Assessorato alle
Attività Produttive

BANDI DOCUP MONOSETTORIALI
Abbattimento Tasso di Interesse



ALLEGATO 1

**Graduatoria - Contributo
in Conto Interesse e in Conto Capitale Elenco Ordinato Ammessi a Finanziamento**

Punteggio Rapp. Investimento/Fatturato ultimo es.
Punteggio Obiettivi Economici ed occupazionali

Richiedere integrazioni

POS ID: IMPRESA RICHIEDENTE - UNITA' INTERESSATA DALL'INTERVENT

Punt. TOT

INV. RIMODULATO CONTRIBUTO Agevolazione Finale CUMULO

POS ID	IMPRESA RICHIEDENTE - UNITA' INTERESSATA DALL'INTERVENT	TE	1,3438	0,6667	2,0104	€ 375.812,60	€ 52.259,87	€ 52.259,87
1	189 Conto Capitale PROTO LINE Ancarano	TE	1,3438	0,6667	2,0104	€ 375.812,60	€ 52.259,87	€ 52.259,87
2	95 Conto Capitale I.M.C.O. VAL PESCARA Torre de' Passeri	PE	1,1875	0,7179	1,9054	€ 318.369,22	€ 44.271,75	€ 44.271,75
3	191 Conto Capitale DEMR IMPIANTI Scala	PE	1,3438	0,5385	1,8822	€ 420.506,80	€ 58.474,97	€ 58.474,97
4	377 Conto Capitale PANIFICIO F.LLI DE GIORGIS Civitella del Tronto	TE	1,3438	0,5385	1,8822	€ 235.210,66	€ 32.708,00	€ 32.708,00
5	57 Conto Capitale NOVELLI LEGNO Colonnella	TE	1,0913	0,7949	1,8261	€ 466.539,93	€ 64.876,26	€ 64.876,26
6	68 Conto Capitale DUE A Loreto Aprulino	PE	1,0625	0,7179	1,7804	€ 32.760,07	€ 4.555,56	€ 4.555,56
7	55 Conto Capitale FRABRIZIO PANTONI Civitella del Tronto	TE	1,0625	0,7179	1,7804	€ 50.836,01	€ 7.069,17	€ 7.069,17
8	58 Conto Capitale LA.FI. Montorio al Vomano	TE	1,0625	0,7179	1,7804	€ 198.520,01	€ 27.605,86	€ 27.605,86
9	244 Conto Capitale MAGLIFICIO MATISSE Sant'Egidio alla Vibrata	TE	1,3438	0,3846	1,7284	€ 181.555,98	€ 25.246,87	€ 25.246,87
10	148 Conto Capitale CHIAROTTI VERNICIATURE San Giovanni Teatino	CH	1,0000	0,7179	1,7179	€ 46.972,52	€ 6.531,92	€ 6.531,92
11	92 Conto Capitale PRIM San Giovanni Teatino	CH	1,1250	0,5897	1,7147	€ 38.599,13	€ 5.367,53	€ 5.367,53
12	399 Conto Capitale GEOTECNICA DEL DOTT. D'ANGE San Giovanni Teatino	CH	1,0913	0,6667	1,6979	€ 29.794,05	€ 4.143,11	€ 4.143,11
13	178 Conto Capitale CISDI Pratola Peligna	AQ	1,1563	0,5385	1,6947	€ 61.890,51	€ 8.606,39	€ 8.606,39
14	369 Conto Capitale EDIL FULVI Capitignano	AQ	1,0000	0,6667	1,6667	€ 114.723,73	€ 15.953,29	€ 15.953,29
15	80 Conto Capitale SISTEMA SVILUPPO Sulmona	AQ	1,0000	0,6667	1,6667	€ 58.513,08	€ 8.136,73	€ 8.136,73
16	234 Conto Capitale ATHENA SOFTWARE Avezzano	AQ	1,1250	0,5385	1,6635	€ 61.869,36	€ 8.603,45	€ 8.603,45
17	254 Conto Capitale DAMA Villamagna	CH	1,1250	0,5385	1,6635	€ 91.547,27	€ 12.730,41	€ 12.730,41
18	141 Conto Capitale OLEARIA DI VITO Vasto (Zone OB 2)	CH	1,1250	0,5385	1,6635	€ 57.827,03	€ 8.041,33	€ 8.041,33
19	285 Conto Capitale VI.PA. Ancarano	TE	1,1250	0,5385	1,6635	€ 312.233,81	€ 43.418,71	€ 43.418,71

REGIONE ABRUZZO
Assessorato alle
Attività Produttive

BANDI DOCUP MONOSETTORIALI
Abbattimento Tasso di Interesse



**Graduatoria - Contributo
in Conto Interesse e in Conto Capitale Elenco Ordinato Ammessi a Finanziamento**

C/O S. ID:	IMPRESA RICHIEDENTE - UNITA' INTERESSATA DALL'INTERVENT	Punteggio Rapp. Investimento/Fatturato ultimo es. Punteggio Obiettivi Economici ed occupazionali	PE	0,9375	0,7179	1,6554	INV. RIMODULATO	CONTRIBUTO	Apevolazione Finale	CUMULO	Richiedere Integrazioni	
											Punt. TOT	
20	63 Conto Capitale OLEIFICIO CERRETANI ETTORE	Loreto Aprutino	PE	0,9375	0,7179	1,6554	€ 48.549,99	€ 6.751,28	€ 6.751,28	€ 445.352,46		
21	430 Conto Capitale SA.CO.ME	Cepagatti	PE	0,7188	0,8974	1,6162	€ 56.413,96	€ 7.844,83	€ 7.844,83	€ 453.197,29		
22	16 Conto Capitale FLO INTERNATIONAL	Civitella del Tronto	TE	0,9375	0,8667	1,6042	€ 29.692,87	€ 4.129,04	€ 4.129,04	€ 457.326,33		
23	289 Conto Capitale IALE SISTEMI	San Giovanni Teatino	CH	0,9375	0,8667	1,6042	€ 105.123,16	€ 14.618,25	€ 14.618,25	€ 471.944,58		
24	41 Conto Capitale LOGISTICA 3000	Colonnella	TE	0,9375	0,8667	1,6042	€ 499.999,98	€ 69.529,16	€ 69.529,16	€ 541.473,74		
25	186 Conto Capitale NONNA LUISA	Miglianico	CH	0,9375	0,8667	1,6042	€ 78.221,21	€ 10.877,31	€ 10.877,31	€ 552.351,05		
26	13 Conto Capitale PACE ZAVIER	L'Aquila (Zone OB 2)	AO	0,9375	0,8667	1,6042	€ 60.308,93	€ 8.386,46	€ 8.386,46	€ 560.737,51		
27	276 Conto Capitale FLLI. DI FEBBO	San Giovanni Teatino	CH	1,0625	0,5385	1,6010	€ 274.230,77	€ 38.134,07	€ 38.134,07	€ 598.871,58		
28	118 Conto Capitale FONTECAL	Cepagatti	PE	1,0625	0,5385	1,6010	€ 446.577,30	€ 62.100,29	€ 62.100,29	€ 660.971,87		
29	343 Conto Capitale FRIGOROS DI ROSINI	Giuliano Teatino	CH	1,0625	0,5385	1,6010	€ 29.599,81	€ 4.116,10	€ 4.116,10	€ 665.087,97		
30	247 Conto Interesse LA PIRAMIDE	L'Aquila (Zone OB 2)	AO	1,0625	0,5385	1,6010	€ 224.245,99	€ 33.636,90	€ 33.636,90	€ 698.724,87		
31	151 Conto Capitale PICCOLI	San Giovanni Teatino	CH	1,3438	0,2564	1,6002	€ 381.259,38	€ 53.017,29	€ 53.017,29	€ 751.742,16		
32	335 Conto Capitale LUIGI D'AMICO "PARROZZO"	Manoppello	PE	0,8750	0,7179	1,5929	€ 185.185,25	€ 25.751,55	€ 25.751,55	€ 777.493,71		
33	237 Conto Capitale ROTOPACK	Guardiagrele	CH	1,1250	0,4615	1,5865	€ 250.741,70	€ 34.867,72	€ 34.867,72	€ 812.361,43		
34	251 Conto Capitale COALGEL	San Giovanni Teatino	CH	0,8438	0,7179	1,5617	€ 108.005,33	€ 15.019,04	€ 15.019,04	€ 827.380,47		
35	267 Conto Capitale COSTRUZIONI MASTRO VINCENZ	Castiglione Messer Ma	CH	0,8438	0,7179	1,5617	€ 240.989,39	€ 33.511,58	€ 33.511,58	€ 860.892,05		
36	266 Conto Capitale EDILCOM	Casoli	CH	0,8438	0,7179	1,5617	€ 168.049,67	€ 23.368,71	€ 23.368,71	€ 884.260,75		
37	96 Conto Capitale PROCACCIA & C.	Torricella Sicura	TE	1,1250	0,4359	1,5609	€ 48.685,12	€ 6.767,29	€ 6.767,29	€ 891.028,04		
38	245 Conto Capitale FULL PROJECT	Controguerra	TE	0,9688	0,5987	1,5585	€ 76.966,48	€ 10.702,83	€ 10.702,83	€ 901.730,87		

REGIONE ABRUZZO
Assessorato alle
Attività Produttive

BANDI DOCUP MONOSETTORIALI
Abbattimento Tasso di Interesse



Graduatoria - Contributo in Conto Interesse e in Conto Capitale Elenco Ordinato Ammessi a Finanziamento

POS ID:	IMPRESA RICHIEDENTE - UNITA' INTERESSATA DALL'INTERVENTO	Punteggio Rapp. Investimento/Fatturato ultimo es. Punteggio Obiettivi Economici ed occupazionali	CH	TE	CH	TE	Punt. TOT	INV. RIMODULATO	CONTRIBUTO	Apevolazione Finale	CUMULO	Richiedere Integrazioni	
												CONTRIBUTO	Apevolazione Finale
39	342 Conto Capitale O.C.M. RIBALTABILI	Torrevecchia Teatina	CH	0,9688	0,5897	1,5585	€ 108.437,81	€ 15.079,18	€ 15.079,18	€ 15.079,18	€ 916.810,05		
40	2 Conto Capitale RO.MA. FER.	Sant'Egidio alla Vibrata	TE	1,0938	0,4615	1,5553	€ 88.109,33	€ 5.299,42	€ 5.299,42	€ 5.299,42	€ 922.109,47		
41	10 Conto Capitale T.P.M.	Rapino	CH	0,9375	0,6154	1,5529	€ 46.611,16	€ 6.481,67	€ 6.481,67	€ 6.481,67	€ 928.591,14		
42	137 Conto Capitale DI NINO TRASPORTI	Praiola Peligna	AO	1,0625	0,4872	1,5497	€ 470.254,27	€ 65.392,77	€ 65.392,77	€ 65.392,77	€ 993.983,91		
43	402 Conto Capitale MULTIMEDIA	Tossicia	TE	1,1563	0,3846	1,5409	€ 86.955,75	€ 12.091,92	€ 12.091,92	€ 12.091,92	€ 1.006.075,83		
44	115 Conto Capitale ALTERA CONFEZIONI	Sant'Egidio alla Vibrata	TE	1,0000	0,5385	1,5385	€ 28.783,68	€ 4.002,61	€ 4.002,61	€ 4.002,61	€ 1.010.078,44		
45	44 Conto Capitale DI LORENZO	Civitella del Tronto	TE	1,0000	0,5385	1,5385	€ 199.728,86	€ 27.773,96	€ 27.773,96	€ 27.773,96	€ 1.037.852,40		
46	264 Conto Capitale DI MARINO	Torricella Peligna	CH	1,0000	0,5385	1,5385	€ 57.104,75	€ 7.940,89	€ 7.940,89	€ 7.940,89	€ 1.045.793,29		
47	359 Conto Capitale DI SANGRO LAVORI	Torricella Peligna	CH	1,0000	0,5385	1,5385	€ 25.232,65	€ 3.508,81	€ 3.508,81	€ 3.508,81	€ 1.049.302,10	✓	
48	354 Conto Capitale ELETTROSISTEMI	San Giovanni Teatino	CH	1,0000	0,5385	1,5385	€ 58.087,50	€ 8.077,55	€ 8.077,55	€ 8.077,55	€ 1.057.378,65		
49	229 Conto Capitale ELITAL	L'Aquila (Zone OB 2)	AO	1,0000	0,5385	1,5385	€ 127.485,92	€ 17.727,98	€ 17.727,98	€ 17.727,98	€ 1.075.107,63		
50	366 Conto Capitale MPZ	Scurcola Marsicana	AO	1,0000	0,5385	1,5385	€ 27.797,69	€ 3.865,50	€ 3.865,50	€ 3.865,50	€ 1.078.973,13		
51	278 Conto Capitale NANDO COLANTUONO	Tollo	CH	1,0000	0,5385	1,5385	€ 267.808,64	€ 37.241,02	€ 37.241,02	€ 37.241,02	€ 1.116.214,15		
52	35 Conto Capitale PAOLO GIULIANI	L'Aquila (Zone OB 2)	AO	1,0000	0,5385	1,5385	€ 61.455,35	€ 8.545,88	€ 8.545,88	€ 8.545,88	€ 1.124.760,03		
53	355 Conto Capitale TECNOPLAST	Cepagatti	PE	1,0000	0,5385	1,5385	€ 106.544,94	€ 14.815,96	€ 14.815,96	€ 14.815,96	€ 1.139.575,99		
54	368 Conto Capitale TINFOR	San Giovanni Teatino	CH	1,0000	0,5385	1,5385	€ 52.690,27	€ 7.327,02	€ 7.327,02	€ 7.327,02	€ 1.146.903,01	✓	
55	262 Conto Capitale WIRETEK	Bucchianico	CH	0,8438	0,6923	1,5361	€ 26.938,34	€ 3.746,00	€ 3.746,00	€ 3.746,00	€ 1.150.649,01		
56	309 Conto Capitale FILSIVA	Casoli	CH	1,0625	0,4615	1,5240	€ 81.364,85	€ 11.314,46	€ 11.314,46	€ 11.314,46	€ 1.161.963,47		
57	337 Conto Capitale NUOVA ARTE	San Giovanni Teatino	CH	1,0625	0,4615	1,5240	€ 303.845,72	€ 42.252,28	€ 42.252,28	€ 42.252,28	€ 1.204.215,74		

REGIONE ABRUZZO
Assessorato alle
Attività Produttive

BANDI DOCUP MONOSETTORIALI
Abbattimento Tasso di Interesse



**Graduatoria - Contributo
in Conto Interesse e in Conto Capitale Elenco Ordinato Ammessi a Finanziamento**

POS ID:	IMPRESA RICHIEDENTE - UNITA' INTERESSATA DALL'INTERVENT	Punteggio Rapp. Investimento/Fatturato ultimo es. Punteggio Obiettivi Economici ed occupazionali	TE	OB	TE	1,0825	0,4615	1,5240	Punt. TOT	INV. RIMODULATO	CONTRIBUTO	Apevolazione Finale	CUMULO	Richiedere Integrazioni	
														CONTRIBUTO	Apevolazione Finale
58	418 Conto Capitale TEXSACA	Martinsicuro (Zone OB	TE			1,0825	0,4615	1,5240		€ 462.541,90	€ 64.320,30	€ 64.320,30	€ 1.268.536,04		
59	31 Conto Capitale CARDILLI	Oricola	AQ			0,9063	0,6154	1,5216		€ 39.642,07	€ 5.512,56	€ 5.512,56	€ 1.274.048,60		
60	272 Conto Capitale AZIENDA MARRAMIERO	Rosolano	PE			0,8438	0,6667	1,5104		€ 282.708,00	€ 39.312,90	€ 39.312,90	€ 1.313.361,50		
61	252 Conto Capitale DI IORIO COSTRUZIONI	Taramia Pelligna	CH			0,8438	0,6667	1,5104		€ 158.187,22	€ 21.997,25	€ 21.997,25	€ 1.335.358,75		
62	321 Conto Capitale TRE DI	Campii	TE			0,8438	0,6667	1,5104		€ 34.188,25	€ 4.754,16	€ 4.754,16	€ 1.340.112,91		
63	87 Conto Capitale TEKNOINVEST COSTRUZIONI	Colledara	TE			1,1250	0,3846	1,5096		€ 54.079,97	€ 7.520,27	€ 7.520,27	€ 1.347.633,18		
64	279 Conto Capitale PROSEA	Cepagatti	PE			0,9688	0,5385	1,5072		€ 29.491,44	€ 4.101,03	€ 4.101,03	€ 1.351.734,21		
65	22 Conto Capitale STAMPITALIA	Ancarano	TE			1,0938	0,4103	1,5040		€ 78.200,14	€ 10.874,38	€ 10.874,38	€ 1.362.608,59		
66	149 Conto Capitale GELDI'	L'Aquila (Zone OB 2)	AQ			1,0825	0,4359	1,4984		€ 100.000,00	€ 13.905,83	€ 13.905,83	€ 1.376.514,42		
67	338 Conto Capitale PELLIS	Torrevecchia Teatina	CH			1,0913	0,4615	1,4928		€ 149.877,47	€ 20.841,71	€ 20.841,71	€ 1.397.356,13		
68	69 Conto Capitale HOBBY FOTO	Sulmona	AQ			0,7188	0,7692	1,4880		€ 39.472,94	€ 5.489,04	€ 5.489,04	€ 1.402.845,18		
69	200 Conto Capitale CICCONE GINO & FIGLI	San Demetrio ne' Vestri	AQ			0,9375	0,5385	1,4760		€ 115.900,94	€ 16.116,99	€ 16.116,99	€ 1.418.962,17		
70	59 Conto Capitale COSTRUZIONI IANININI	Scoppio	AQ			0,9375	0,5385	1,4760		€ 57.156,31	€ 7.948,06	€ 7.948,06	€ 1.426.910,23		*
71	388 Conto Capitale DIGITAL TIME	Sulmona	AQ			0,9375	0,5385	1,4760		€ 40.724,86	€ 5.663,13	€ 5.663,13	€ 1.432.573,36		
72	252 Conto Capitale MORGANTE IOLANDA	Magliano de' Marsi	AQ			0,9375	0,5385	1,4760		€ 65.605,78	€ 9.123,03	€ 9.123,03	€ 1.441.696,39		
73	193 Conto Capitale P.R. MECCANICA 2002	Barisciano	AQ			0,9375	0,5385	1,4760		€ 37.024,97	€ 5.148,63	€ 5.148,63	€ 1.446.845,02		
74	52 Conto Capitale VE-PA.FARM. ITALIA	Avezzano	AQ			0,9375	0,5385	1,4760		€ 193.716,99	€ 26.937,96	€ 26.937,96	€ 1.473.782,98		
75	251 Conto Capitale TECNOLOGIE E IMPIANTI	San Giovanni Teatino	CH			0,8438	0,6154	1,4591		€ 99.356,59	€ 5.473,14	€ 5.473,14	€ 1.479.256,12		
76	53 Conto Capitale P.O.L. MECCANICA	Sulmona	AQ			0,9063	0,5385	1,4447		€ 28.652,67	€ 3.984,39	€ 3.984,39	€ 1.483.240,51		

REGIONE ABRUZZO
Assessorato alle
Attività Produttive

BANDI DOCUP MONOSETTORIALI
Abbattimento Tasso di Interesse



**Graduatoria - Contributo
in Conto Interesse e in Conto Capitale Elenco Ordinato Ammessi a Finanziamento**

*OS ID:	IMPRESA RICHIEDENTE - UNITA' INTERESSATA DALL'INTERVENT	Punteggio Rapp. Investimento/Fatturato ultimo es. Punteggio Obiettivi Economici ed occupazionali	PE	CH	AO	CH	TE	CH	AO	CH	Punt. TOT	INV. RIMODULATO	CONTRIBUTO	Agevolazione Finale	CUMULO	Richiedere Integrazioni
77	439 Conto Capitale CAMPILI GAETANO	Calligiano	0,9063	0,5385	1,4447	€ 54.371,00	€ 7.560,74	€ 1.490.801,25								
78	167 Conto Capitale DSP EDIL 2000	Ripa Teatina	0,9063	0,5385	1,4447	€ 188.457,95	€ 23.425,48	€ 1.514.226,73								
79	152 Conto Capitale JUPITER	Oricola	0,9063	0,5385	1,4447	€ 118.770,81	€ 16.516,07	€ 1.530.742,80								
80	280 Conto Capitale LOGKEY	San Giovanni Teatino	1,0313	0,4103	1,4415	€ 116.800,00	€ 16.242,01	€ 1.546.984,81								
81	344 Conto Capitale FALEGNAMERIA GBM	Sant'Egidio alla Vibrata	0,8750	0,5641	1,4391	€ 95.922,27	€ 4.995,29	€ 1.551.950,10								
82	340 Conto Capitale ABRUZZO AFFILATURE	Carunchio	0,7188	0,7179	1,4367	€ 355.312,00	€ 49.409,09	€ 1.601.389,19								
83	409 Conto Capitale ORSATTI & C	Casacanditella	1,0000	0,4359	1,4359	€ 191.337,63	€ 26.607,09	€ 1.627.956,28								
84	373 Conto Capitale FALEGNAMERIA DI BIASE	Ari	1,1250	0,3077	1,4327	€ 96.156,20	€ 13.371,32	€ 1.641.367,60	✓							
85	256 Conto Capitale PRIMITERRA GIOVANNI	Ortona	0,9688	0,4615	1,4303	€ 91.599,98	€ 12.737,74	€ 1.654.105,34								
86	0 Conto Capitale DONADEI IMBALLAGGI	Alanno	0,9687	0,4615	1,4303	€ 159.228,59	€ 22.142,06	€ 1.676.247,40								
87	104 Conto Capitale FO.CE. IT	Pratola Peligna	0,8438	0,5641	1,4079	€ 499.999,98	€ 69.529,16	€ 1.745.776,56								
88	270 Conto Capitale T.M.T.I.	Arielli	0,9688	0,4359	1,4046	€ 125.099,09	€ 17.396,07	€ 1.763.172,63								
89	71 Conto Capitale TERAMANO ERNESTO	Tossicia	0,9375	0,4615	1,3990	€ 25.949,98	€ 3.608,56	€ 1.766.781,19	✓							
90	105 Conto Capitale CVP GROUP	San Giovanni Teatino	0,8438	0,5385	1,3822	€ 44.629,62	€ 6.206,12	€ 1.772.987,31								
91	61 Conto Capitale JUNIOR FASCHION GROUP	Ortona	0,8438	0,5385	1,3822	€ 499.999,98	€ 69.529,16	€ 1.842.516,46								
92	67 Conto Capitale CONGLOMERATI BITUMINOSI	Pratola Peligna	0,8438	0,5128	1,3566	€ 34.860,77	€ 4.847,68	€ 1.847.364,14								
93	170 Conto Capitale EUROTECK	Sulmona	0,6675	0,6667	1,3342	€ 100.211,55	€ 13.935,25	€ 1.861.299,39								
94	106 Conto Capitale PAOLO DI GIAMPAOLO	San Giovanni Teatino	0,8125	0,5385	1,3510	€ 497.798,93	€ 69.223,00	€ 1.930.522,39								
95	179 Conto Capitale AD.RI. A.	Pratola Peligna	0,9375	0,4103	1,3478	€ 498.165,37	€ 69.274,04	€ 1.999.796,43								

REGIONE ABRUZZO
Assessorato alle
Attività Produttive

BANDI DOCUP MONOSETTORIALI
Abbattimento Tasso di Interesse



**Graduatoria - Contributo
in Conto Interesse e in Conto Capitale Elenco Ordinato Ammessi a Finanziamento**

C/O S ID:	IMPRESA RICHIEDENTE - UNITA' INTERESSATA DALL'INTERVENTO	Punteggio Rapp. Investimento/Fatturato ultimo es. Punteggio Obiettivi Economici ed occupazionali	TE	AQ	TE	0,9375	0,4103	1,3478	€ 453.960,82	€ 63.127,03	€ 63.127,03	€ 2.062.923,46	Punt. TOT	INV. RIMODULATO	CONTRIBUTO	Agevolazione Finale	CUMULO	Richiedere integrazioni
96	60 Conto Capitale RICAMIFICIO G.S.	San'Egidio alla Vibrata	TE	AQ	0,9375	0,4103	1,3478	€ 453.960,82	€ 63.127,03	€ 63.127,03	€ 2.062.923,46							
97	449 Conto Capitale ARCA	Raiiano	AQ	AQ	1,0625	0,2821	1,3446	€ 122.626,46	€ 17.052,23	€ 17.052,23	€ 2.079.975,69							
98	295 Conto Capitale D.I.B.E.S.	Pietrfranco	PE	PE	1,0625	0,2821	1,3446	€ 106.007,82	€ 14.741,27	€ 14.741,27	€ 2.094.716,96							
99	9 Conto Capitale FOTO OTTICA TIRONE	Sulmona	AQ	AQ	0,7188	0,6154	1,3341	€ 48.018,27	€ 6.677,34	€ 6.677,34	€ 2.101.394,30							
100	245 Conto Capitale SALUMIFICIO DI FONSO	Sulmona	AQ	AQ	0,9375	0,3846	1,3221	€ 90.245,66	€ 12.549,41	€ 12.549,41	€ 2.113.943,71							
101	408 Conto Capitale TECNOCASA E.T.A.	L'Aquila (Zone OB 2)	AQ	AQ	0,9375	0,3846	1,3221	€ 418.093,98	€ 58.139,45	€ 58.139,45	€ 2.172.083,16							
102	139 Conto Capitale D.B.A. IMPIANTI TECNOLOGICI	Scala	PE	PE	0,7812	0,5385	1,3197	€ 94.734,93	€ 13.173,68	€ 13.173,68	€ 2.185.256,84							
103	50 Conto Capitale EUPO PIEMME	Moscufo	PE	PE	0,7812	0,5385	1,3197	€ 39.910,59	€ 5.549,90	€ 5.549,90	€ 2.190.806,74							
104	365 Conto Capitale FRONTENAC	Mariniscuro (Zone OB	TE	TE	0,7812	0,5385	1,3197	€ 446.523,80	€ 62.092,85	€ 62.092,85	€ 2.252.899,59							
105	176 Conto Capitale PENTAPLAST	Tagliacozzo	AQ	AQ	0,7812	0,5385	1,3197	€ 432.297,54	€ 60.114,57	€ 60.114,57	€ 2.313.014,16							
106	387 Conto Capitale RINALDI MAURIZIO	Avezzano	AQ	AQ	0,6250	0,6667	1,2917	€ 45.323,14	€ 6.302,56	€ 6.302,56	€ 2.319.316,72							
107	350 Conto Capitale ROSSI NINO	Castel di Sangro	AQ	AQ	0,9063	0,3846	1,2909	€ 54.226,96	€ 7.540,71	€ 7.540,71	€ 2.326.857,43							
108	227 Conto Capitale DI FULVIO DOMENICO	Fara Filiorum Peiri	CH	CH	1,0000	0,2821	1,2821	€ 80.999,97	€ 11.263,72	€ 11.263,72	€ 2.338.121,15							
109	375 Conto Capitale TECHNOMED	Tornareccio	CH	CH	0,8750	0,3846	1,2596	€ 25.862,03	€ 3.596,33	€ 3.596,33	€ 2.341.717,48							*
110	199 Conto Capitale C.M.I.	Bucchianico	CH	CH	0,7188	0,5385	1,2572	€ 130.203,50	€ 18.105,88	€ 18.105,88	€ 2.359.823,36							
111	20 Conto Capitale COSMO	Sulmona	AQ	AQ	0,7188	0,5385	1,2572	€ 290.893,63	€ 40.451,18	€ 40.451,18	€ 2.400.274,54							
112	122 Conto Capitale LUGO TRANS	Pratola Peligna	AQ	AQ	0,7188	0,5385	1,2572	€ 453.439,96	€ 63.054,60	€ 63.054,60	€ 2.463.329,14							
113	99 Conto Capitale PROCACCIA COSTRUZIONI	Torricella Sicura	TE	TE	0,7188	0,5385	1,2572	€ 92.293,58	€ 12.894,19	€ 12.894,19	€ 2.476.163,33							
114	353 Conto Capitale UNIVERSAL SCATOL	Alanno	PE	PE	0,7188	0,5385	1,2572	€ 43.592,00	€ 6.061,83	€ 6.061,83	€ 2.482.225,16							

REGIONE ABRUZZO
Assessorato alle
Attività Produttive

BANDI DOCUP MONOSETTORIALI
Abbattimento Tasso di Interesse




**Graduatoria - Contributo
in Conto Interesse e in Conto Capitale Elenco Ordinato Ammessi a Finanziamento**

POS ID:	IMPRESA RICHIEDENTE - UNITA' INTERESSATA DALL'INTERVENT	Punteggio Rapp. Investimento/Fatturato ultimo es. Punteggio Obiettivi Economici ed occupazionali	TE	Montorio al Vomano	TE	0,6250	0,6154	1,2404	€ 29.181,57	€ 4.057,94	€ 4.057,94	€ 2.486.283,10	Richiedere integrazioni	CUMULO
									INV. RIMODULATO	CONTRIBUTO	AGEVOLAZIONE FINALE			
115	73 Conto Capitale DE MARCELLIS & ZUCCARINI		TE	Montorio al Vomano	TE	0,6250	0,6154	1,2404	€ 29.181,57	€ 4.057,94	€ 4.057,94	€ 2.486.283,10		
116	438 Conto Capitale F.LLI FARINA RAFFAELE		CH	Ortona	CH	0,9063	0,3333	1,2396	€ 46.696,74	€ 6.493,57	€ 6.493,57	€ 2.492.776,67		
117	271 Conto Capitale GIUSEPPE NAPOLIONE & C.		CH	Ortona	CH	0,8438	0,3846	1,2284	€ 128.649,98	€ 17.889,85	€ 17.889,85	€ 2.510.666,52		
118	36 Conto Capitale D'ANDREA VALDUCCIO		PE	Cepagatti	PE	0,6875	0,5385	1,2260	€ 73.429,94	€ 10.211,03	€ 10.211,03	€ 2.520.877,55		
119	302 Conto Capitale S.I.M.I.C.		AQ	San Demetrio ne' Vestri	AQ	0,6875	0,5385	1,2260	€ 170.149,99	€ 23.660,77	€ 23.660,77	€ 2.544.538,32		
120	162 Conto Capitale D & T		AQ	Sulmona	AQ	0,9375	0,2921	1,2196	€ 30.276,29	€ 4.210,17	€ 4.210,17	€ 2.548.748,49		
121	48 Conto Capitale S.A.I.A.		TE	Campoli	TE	0,9375	0,2921	1,2196	€ 35.647,70	€ 4.957,11	€ 4.957,11	€ 2.553.705,60		
122	389 Conto Capitale PASTIFICIO COCCO		CH	Fara San Martino	CH	0,6250	0,5897	1,2147	€ 220.277,36	€ 30.631,40	€ 30.631,40	€ 2.584.337,00		
123	17 Conto Capitale DI ELEUTERIO ARMANDO		TE	Sant'Egidio alla Vibrat	TE	0,6563	0,5385	1,1947	€ 495.020,07	€ 68.836,66	€ 68.836,66	€ 2.653.173,66		
124	202 Conto Capitale FOX ITALIA		PE	Città Sant'Angelo (Zon	PE	0,6563	0,5385	1,1947	€ 406.226,75	€ 56.489,21	€ 56.489,21	€ 2.709.662,87		
125	320 Conto Capitale IDROTHERMICA STYLE HOUSE		TE	Sant'Egidio alla Vibrat	TE	0,6563	0,5385	1,1947	€ 499.999,99	€ 69.529,16	€ 69.529,16	€ 2.779.192,03		
126	180 Conto Capitale G.A.R.W.E.R.		AQ	Pratola Peligna	AQ	0,9688	0,2051	1,1739	€ 112.355,95	€ 15.624,03	€ 15.624,03	€ 2.794.816,06		
127	78 Conto Capitale A. FERRANTE		CH	San Giovanni Teatino	CH	0,6250	0,5385	1,1635	€ 499.999,92	€ 69.529,15	€ 69.529,15	€ 2.864.345,21		
128	432 Conto Capitale ADRIATICA DISTRIBUZIONE		CH	Ortona	CH	0,6250	0,5385	1,1635	€ 169.860,60	€ 23.620,53	€ 23.620,53	€ 2.887.965,74		
129	185 Conto Capitale CO.I.E.T.		CH	Pretoro	CH	0,6250	0,5385	1,1635	€ 62.917,99	€ 8.749,27	€ 8.749,27	€ 2.896.715,01		
130	435 Conto Capitale DE CINQUE DINA		CH	Casoli	CH	0,6250	0,5385	1,1635	€ 101.789,23	€ 14.154,64	€ 14.154,64	€ 2.910.869,65		
131	65 Conto Capitale DONADEI SALVATORE		AQ	Pratola Peligna	AQ	0,6250	0,5385	1,1635	€ 29.486,33	€ 4.100,32	€ 4.100,32	€ 2.914.969,97		
132	307 Conto Capitale EUROFANINO		CH	Villamagna	CH	0,6250	0,5385	1,1635	€ 37.502,54	€ 5.215,04	€ 5.215,04	€ 2.920.185,01		
133	420 Conto Capitale FARGLASS		AQ	Scoppito	AQ	0,6250	0,5385	1,1635	€ 88.688,97	€ 12.332,94	€ 12.332,94	€ 2.932.517,95		

REGIONE ABRUZZO
Assessorato alle
Attività Produttive

BANDI DOCUP MONOSETTORIALI
Abbattimento Tasso di Interesse




**Graduatoria - Contributo
in Conto Interesse e in Conto Capitale Elenco Ordinato Ammessi a Finanziamento**

POS ID:	IMPRESA RICHIEDENTE - UNITA' INTERESSATA DALL'INTERVENT	Punteggio Rapp. Investimento/Fatturato ultimo es. Punteggio Obiettivi Economici ed occupazionali	CH	0,6250	0,5385	1,1635	€ 499.999,92	€ 69.529,15	€ 3.002.047,10	Richiedere integrazioni	CONTRIBUTO	AGEVOLAZIONE FINALE	CUMULO
134	385 Conto Capitale SOGEDA	San Giovanni Teatino	CH	0,6250	0,5385	1,1635	€ 499.999,92	€ 69.529,15	€ 3.002.047,10		€ 69.529,15	€ 3.002.047,10	
135	281 Conto Capitale VALLE ATERNO	L'Aquila (Zone OB 2)	AQ	0,6250	0,5385	1,1635	€ 326.813,81	€ 45.446,18	€ 3.047.493,28		€ 45.446,18	€ 3.047.493,28	
136	324 Conto Capitale CR.AMM.	Avezzano	AQ	0,4375	0,7179	1,1554	€ 124.999,93	€ 17.382,28	€ 3.064.875,56		€ 17.382,28	€ 3.064.875,56	
137	164 Conto Capitale PIEMME AUTO	Avezzano	AQ	0,7188	0,4359	1,1546	€ 186.871,23	€ 25.986,00	€ 3.090.861,56		€ 25.986,00	€ 3.090.861,56	
138	341 Conto Capitale ART NOUVEAU STUDIO DI CIANCI	Orsogna	CH	0,5937	0,5385	1,1322	€ 29.782,93	€ 4.141,56	€ 3.095.003,13		€ 4.141,56	€ 3.095.003,13	
139	445 Conto Capitale ELETTOIMPIANTI	Vasto (Zone OB 2)	CH	0,7188	0,3846	1,1034	€ 66.850,58	€ 9.296,13	€ 3.104.299,26		€ 9.296,13	€ 3.104.299,26	
140	6 Conto Capitale ANTONACCI BRUNO	L'Aquila (Zone OB 2)	AQ	1,0000	0,1026	1,1026	€ 480.000,00	€ 66.747,99	€ 3.154.859,10		€ 66.747,99	€ 3.154.859,10	
141	7 Conto Capitale P.I.EFFE COSTRUZIONI	Celano	AQ	1,0000	0,1026	1,1026	€ 500.000,00	€ 69.529,16	€ 3.207.525,60		€ 69.529,16	€ 3.207.525,60	
142	168 Conto Capitale A.T.I.	Sulmona	AQ	0,5625	0,5385	1,1010	€ 126.000,00	€ 17.521,35	€ 3.207.525,60		€ 17.521,35	€ 3.207.525,60	
143	422 Conto Capitale DOLCIARIA CERASANI	Pescina	AQ	0,5625	0,5385	1,1010	€ 148.893,21	€ 20.704,84	€ 3.207.525,60		€ 20.704,84	€ 3.207.525,60	
144	415 Conto Capitale FOTO RICORDO	Perano	CH	0,5625	0,5385	1,1010	€ 25.263,02	€ 3.513,03	€ 3.207.525,60		€ 3.513,03	€ 3.207.525,60	
145	311 Conto Capitale LIFT LEVEL	Scafa	PE	0,5625	0,5385	1,1010	€ 121.955,50	€ 16.958,93	€ 3.207.525,60		€ 16.958,93	€ 3.207.525,60	
146	416 Conto Capitale PROFILI AZIENDALI	Civitella del Tronto	TE	0,5625	0,5385	1,1010	€ 26.328,00	€ 3.661,13	€ 3.207.525,60		€ 3.661,13	€ 3.207.525,60	
147	108 Conto Capitale ROTOLITHO C.I.G.A	San Giovanni Teatino	CH	0,5625	0,5385	1,1010	€ 234.098,63	€ 32.553,36	€ 3.207.525,60		€ 32.553,36	€ 3.207.525,60	
148	301 Conto Capitale SOMI COSTRUZIONI	San Valentino in Abruz	PE	0,5625	0,5385	1,1010	€ 82.708,26	€ 11.501,27	€ 3.207.525,60		€ 11.501,27	€ 3.207.525,60	
149	226 Conto Capitale TECNOLAM	San Giovanni Teatino	CH	0,5625	0,5385	1,1010	€ 73.380,00	€ 10.204,10	€ 3.207.525,60		€ 10.204,10	€ 3.207.525,60	
150	24 Conto Capitale GEGEL	Anelli	CH	0,6563	0,4359	1,0921	€ 195.047,10	€ 27.122,92	€ 3.207.525,60		€ 27.122,92	€ 3.207.525,60	
151	206 Conto Capitale COIMA ITALY	Penne	PE	0,5000	0,5897	1,0897	€ 158.720,65	€ 22.071,43	€ 3.207.525,60		€ 22.071,43	€ 3.207.525,60	
152	158 Conto Capitale TAMBURINO CLETO	Montenerodomo	CH	0,8750	0,2051	1,0801	€ 59.208,55	€ 8.233,44	€ 3.207.525,60		€ 8.233,44	€ 3.207.525,60	

REGIONE ABRUZZO
Assessorato alle
Attività Produttive

BANDI DOCUP MONOSETTORIALI
Abbattimento Tasso di Interesse




**Graduatoria - Contributo
in Conto Interesse e in Conto Capitale Elenco Ordinato Ammessi a Finanziamento**

POS ID:	IMPRESA RICHIEDENTE - UNITA' INTERESSATA DALL'INTERVENT	Punteggio Rapp. Investimento/Fatturato ultimo es. Punteggio Obiettivi Economici ed occupazionali	TE	0,4063	0,6667	1,0729	€ 500.000,00	€ 69.529,16	€ 0,00	€ 3.207.525,60	Richiedere integrazioni
			AQ	0,5313	0,5385	1,0697	€ 245.464,56	€ 34.133,89	€ 0,00	€ 3.207.525,60	
			AQ	0,5313	0,5385	1,0697	€ 122.911,00	€ 17.091,80	€ 0,00	€ 3.207.525,60	
			AQ	0,5313	0,5385	1,0697	€ 42.381,00	€ 5.893,43	€ 0,00	€ 3.207.525,60	
			TE	0,5313	0,5385	1,0697	€ 50.917,46	€ 7.080,50	€ 0,00	€ 3.207.525,60	
			PE	0,5313	0,5385	1,0697	€ 64.467,75	€ 8.964,78	€ 0,00	€ 3.207.525,60	
			AQ	0,5313	0,5385	1,0697	€ 107.975,44	€ 15.014,88	€ 0,00	€ 3.207.525,60	
			AQ	0,5313	0,5385	1,0697	€ 215.972,00	€ 30.032,70	€ 0,00	€ 3.207.525,60	
			PE	0,5313	0,5385	1,0697	€ 65.263,20	€ 9.075,39	€ 0,00	€ 3.207.525,60	
			AQ	0,5313	0,5385	1,0697	€ 107.643,33	€ 14.968,70	€ 0,00	€ 3.207.525,60	
			AQ	0,5313	0,5385	1,0697	€ 79.722,33	€ 11.086,05	€ 0,00	€ 3.207.525,60	
			CH	0,5313	0,5385	1,0697	€ 207.433,65	€ 28.845,37	€ 0,00	€ 3.207.525,60	
			TE	0,5313	0,5385	1,0697	€ 140.689,27	€ 19.564,01	€ 0,00	€ 3.207.525,60	
			PE	0,5313	0,5385	1,0697	€ 92.038,00	€ 12.798,65	€ 0,00	€ 3.207.525,60	
			AQ	0,5313	0,5385	1,0697	€ 70.981,94	€ 9.870,63	€ 0,00	€ 3.207.525,60	
			AQ	0,5313	0,5385	1,0697	€ 79.850,00	€ 11.103,81	€ 0,00	€ 3.207.525,60	
			PE	0,5313	0,5385	1,0697	€ 75.000,00	€ 10.429,97	€ 0,00	€ 3.207.525,60	
			AQ	0,7812	0,2821	1,0693	€ 385.944,50	€ 53.654,89	€ 0,00	€ 3.207.525,60	

REGIONE ABRUZZO
Assessorato alle
Attività Produttive

BANDI DOCUP MONOSETTORIALI
Abbattimento Tasso di Interesse



Graduatoria - Contributo in Conto Interesse e in Conto Capitale Elenco Ordinato Ammessi a Finanziamento

POS ID:	IMPRESA RICHIEDENTE - UNITA' INTERESSATA DALL'INTERVENT	CH	0,6250	0,4359	1,0609	€ 60.916,67	€ 8.470,97	€ 0,00	€ 3.207.525,60	Punteggio Rapp. Investimento/Fatturato ultimo es. Punteggio Obiettivi Economici ed occupazionali	Punt. TOT	Richiedere Integrazioni	
												INV. RIMODULATO	CONTRIBUTO
172	45 Conto Capitale DI IORIO	Villamagna	CH	0,6250	0,4359	1,0609	€ 60.916,67	€ 8.470,97	€ 0,00	€ 3.207.525,60			
173	77 Conto Capitale EDILCENTRO	Cupello	CH	0,6250	0,4359	1,0609	€ 286.907,23	€ 39.896,84	€ 0,00	€ 3.207.525,60			
174	395 Conto Capitale VEMACO COMMERCIALE	Mantiscuro (Zone OB	TE	0,6250	0,4359	1,0609	€ 422.575,14	€ 58.762,59	€ 0,00	€ 3.207.525,60			
175	165 Conto Capitale GIALLORANDO CORRADO	L'Aquila (Zone OB 2)	AQ	0,7188	0,3933	1,0521	€ 407.102,71	€ 56.611,02	€ 0,00	€ 3.207.525,60			
176	319 Conto Capitale ADVANCE ELFTRODIESEL	San Giovanni Teatino	CH	0,5000	0,5385	1,0385	€ 75.017,09	€ 10.431,75	€ 0,00	€ 3.207.525,60			
177	384 Conto Capitale DOMAL COMPANY	San Giovanni Teatino	CH	0,5000	0,5385	1,0385	€ 500.000,00	€ 69.529,16	€ 0,00	€ 3.207.525,60			
178	400 Conto Capitale EURO	Cupello	CH	0,5000	0,5385	1,0385	€ 460.319,56	€ 64.011,26	€ 0,00	€ 3.207.525,60			
179	166 Conto Capitale LITHOS INDUSTRIE MINERARIE	Sulmona	AQ	0,5000	0,5385	1,0385	€ 500.000,00	€ 69.529,16	€ 0,00	€ 3.207.525,60			
180	70 Conto Capitale PANORAMA	Montediorisio	CH	0,5000	0,5385	1,0385	€ 500.000,00	€ 69.529,16	€ 0,00	€ 3.207.525,60			
181	85 Conto Capitale MASTROGIUSEPPE MARCELLO &	Pratola Peligna	AQ	0,6250	0,4103	1,0353	€ 33.151,86	€ 4.610,04	€ 0,00	€ 3.207.525,60			
182	64 Conto Capitale CONAD PELIGNO	Bussi sul Tirino	PE	0,7500	0,2821	1,0321	€ 315.495,00	€ 43.872,20	€ 0,00	€ 3.207.525,60			
183	294 Conto Capitale PDA SERVICE	Cepagatti	PE	0,7500	0,2821	1,0321	€ 99.955,00	€ 13.999,57	€ 0,00	€ 3.207.525,60			
184	135 Conto Capitale PASQUALE PRODUZIONI	Casacanditella	CH	0,7188	0,3077	1,0264	€ 129.365,17	€ 17.989,30	€ 0,00	€ 3.207.525,60			
185	75 Conto Capitale CO.PROG.	Colonnella	TE	0,6250	0,3846	1,0096	€ 75.650,00	€ 10.519,76	€ 0,00	€ 3.207.525,60			
186	98 Conto Capitale DI FILIPPO DOMENICO	Colladara	TE	0,6250	0,3846	1,0096	€ 256.619,50	€ 35.685,08	€ 0,00	€ 3.207.525,60			
187	169 Conto Capitale ESCA	Controguerra	TE	0,6250	0,3846	1,0096	€ 498.577,60	€ 69.331,36	€ 0,00	€ 3.207.525,60			
188	12 Conto Capitale SAPI	San Giovanni Teatino	CH	0,6250	0,3846	1,0096	€ 127.195,30	€ 17.687,56	€ 0,00	€ 3.207.525,60			
189	383 Conto Capitale SOGEMATIK	San Giovanni Teatino	CH	0,6250	0,3846	1,0096	€ 500.000,00	€ 69.529,16	€ 0,00	€ 3.207.525,60			
190	412 Conto Capitale SOTAR	San Giovanni Teatino	CH	0,6250	0,3846	1,0096	€ 181.199,66	€ 25.197,32	€ 0,00	€ 3.207.525,60			

REGIONE ABRUZZO
Assessorato alle
Attività Produttive

BANDI DOCUP MONOSETTORIALI
Abbattimento Tasso di Interesse




Graduatoria - Contributo
in Conto Interesse e in Conto Capitale Elenco Ordinato Ammessi a Finanziamento

POS ID:	IMPRESA RICHIEDENTE - UNITA' INTERESSATA DALL'INTERVENT	Ortona	CH	AQ	Punteggio Reapp. Investimento/Fatturato ultimo es. Punteggio Obiettivi Economici ed occupazionali	Punt. TOT	INV. RIMODULATO	CONTRIBUTO	Agevolazione Finale	CUMULO	Richiedere Integrazioni
											€ 0,00
191	213 Conto Capitale DISTILLERIA D'AURIA	Ortona	CH	AQ	0,7188	0,2821	1,0008	€ 175.480,00	€ 24.401,95	€ 0,00	€ 3.207.525,60
192	123 Conto Capitale FILO SUD 90	L'Aquila (Zone OB 2)	AQ	AQ	0,7188	0,2821	1,0008	€ 147.379,24	€ 20.494,31	€ 0,00	€ 3.207.525,60
193	212 Conto Capitale MEZZANOTTE RICCARDO	Nociano	PE	PE	0,7188	0,2821	1,0008	€ 45.077,00	€ 6.268,33	€ 0,00	€ 3.207.525,60
194	317 Conto Capitale INFINAM	San Giovanni Tealino	CH	CH	0,5625	0,4359	0,9984	€ 212.724,16	€ 29.581,06	€ 0,00	€ 3.207.525,60
195	19 Conto Capitale LA FRECCIA. INFO	Avezzano	AQ	AQ	0,5000	0,4872	0,9872	€ 208.675,40	€ 29.018,05	€ 0,00	€ 3.207.525,60
196	181 Conto Capitale DITTA PAVIND	Sulmona	AQ	AQ	0,5937	0,3846	0,9784	€ 321.253,15	€ 44.672,92	€ 0,00	€ 3.207.525,60
197	413 Conto Capitale LEGNOTEK	Casoli	CH	CH	0,5937	0,3846	0,9784	€ 228.872,47	€ 31.826,62	€ 0,00	€ 3.207.525,60
198	352 Conto Capitale V.T.F.	Arielli	CH	CH	0,5937	0,3846	0,9784	€ 39.068,50	€ 5.432,80	€ 0,00	€ 3.207.525,60
199	163 Conto Capitale AUTOGOMME	L'Aquila (Zone OB 2)	AQ	AQ	0,7188	0,2564	0,9752	€ 58.061,96	€ 8.074,00	€ 0,00	€ 3.207.525,60
200	86 Conto Capitale TECNOLAB	Ortona	CH	CH	0,5625	0,4103	0,9728	€ 465.000,00	€ 64.662,12	€ 0,00	€ 3.207.525,60
201	88 Conto Capitale DI FILIPPO CLAUDIO	Colladara	TE	TE	0,6875	0,2821	0,9696	€ 185.200,00	€ 25.753,60	€ 0,00	€ 3.207.525,60
202	364 Conto Capitale L.C.L.	Avezzano	AQ	AQ	0,6875	0,2821	0,9696	€ 57.418,00	€ 7.984,45	€ 0,00	€ 3.207.525,60
203	146 Conto Capitale MAURIZI ANTONELLO	Magliano de' Marsi	AQ	AQ	0,5313	0,4359	0,9671	€ 110.000,00	€ 15.296,41	€ 0,00	€ 3.207.525,60
204	260 Conto Capitale SAVINI COSTRUZIONE	Crognaleto	TE	TE	0,5313	0,4359	0,9671	€ 225.500,00	€ 31.357,65	€ 0,00	€ 3.207.525,60
205	308 Conto Capitale LIBRA	Manoppello	PE	PE	0,6250	0,3333	0,9583	€ 261.831,60	€ 36.409,86	€ 0,00	€ 3.207.525,60
206	421 Conto Capitale D'EUSANIO	Toilo	CH	CH	0,5625	0,3846	0,9471	€ 167.958,95	€ 23.956,09	€ 0,00	€ 3.207.525,60
207	304 Conto Capitale EREDI FRANI GIOVANNI	Massa d'Albe	AQ	AQ	0,5625	0,3846	0,9471	€ 122.905,00	€ 17.007,53	€ 0,00	€ 3.207.525,60
208	328 Conto Capitale GEOTECNICA RICCI	Torrevecchia Teatina	CH	CH	0,5625	0,3846	0,9471	€ 56.536,52	€ 7.861,87	€ 0,00	€ 3.207.525,60
209	72 Conto Capitale IOVENITTI ERNESTO	L'Aquila (Zone OB 2)	AQ	AQ	0,5625	0,3846	0,9471	€ 116.198,00	€ 16.158,30	€ 0,00	€ 3.207.525,60

REGIONE ABRUZZO
Assessorato alle
Attività Produttive

BANDI DOCUP MONOSETTORIALI
Abbattimento Tasso di Interesse




Graduatoria - Contributo in Conto Interesse e in Conto Capitale Elenco Ordinatio Ammessi a Finanziamento

POS ID:	IMPRESA RICHIEDENTE - UNITA' INTERESSATA DALL'INTERVENT	Punteggio Rapp. Investimento/Fatturato ultimo es. Punteggio Obiettivi Economici ed occupazionali	CH	0,5625	0,3846	0,9471	€ 130.251,22	€ 18.112,52	€ 0,00	€ 3.207.525,60	Richiedere integrazioni	Punt. TOT	INV. RIMODULATO	CONTRIBUTO	Agevolazione Finale	CUMULO	
																	San Giovanni Teatino
210	423 Conto Capitale MEDIANET		CH	0,5625	0,3846	0,9471	€ 130.251,22	€ 18.112,52	€ 0,00	€ 3.207.525,60							
211	296 Conto Capitale MODULOBLU		PE	0,5625	0,3846	0,9471	€ 54.397,01	€ 7.564,36	€ 0,00	€ 3.207.525,60							
212	419 Conto Capitale PDA COMMUNICATION		PE	0,5625	0,3846	0,9471	€ 75.000,00	€ 10.429,37	€ 0,00	€ 3.207.525,60							
213	326 Conto Capitale SCIOSCIOLI ERNANI		GH	0,5625	0,3846	0,9471	€ 42.403,78	€ 5.896,60	€ 0,00	€ 3.207.525,60							
214	300 Conto Capitale TONTODIMAMMA GIUSEPPE E FIG ORTONA		CH	0,5625	0,3846	0,9471	€ 130.906,85	€ 18.203,69	€ 0,00	€ 3.207.525,60							
215	102 Conto Capitale ZAPPA BENEDETTO		AQ	0,5625	0,3846	0,9471	€ 278.978,26	€ 38.794,25	€ 0,00	€ 3.207.525,60							
216	390 Conto Capitale AGR		AQ	0,4063	0,5385	0,9447	€ 82.358,00	€ 11.452,56	€ 0,00	€ 3.207.525,60							
217	224 Conto Capitale ARCHEROS		AQ	0,4063	0,5385	0,9447	€ 70.295,33	€ 9.775,15	€ 0,00	€ 3.207.525,60							
218	203 Conto Capitale C.S. COSTRUZIONI		AQ	0,4063	0,5385	0,9447	€ 328.000,00	€ 45.611,13	€ 0,00	€ 3.207.525,60							
219	101 Conto Capitale CAUTELA ARRIGO PAOLO		AQ	0,4063	0,5385	0,9447	€ 308.646,96	€ 42.919,93	€ 0,00	€ 3.207.525,60							
220	201 Conto Capitale D.A.S.		AQ	0,4063	0,5385	0,9447	€ 263.720,30	€ 36.672,50	€ 0,00	€ 3.207.525,60							
221	312 Conto Capitale EDILPANTALEONE		AQ	0,4063	0,5385	0,9447	€ 98.600,00	€ 13.711,15	€ 0,00	€ 3.207.525,60							
222	211 Conto Capitale ICOMETAL		TE	0,4063	0,5385	0,9447	€ 81.319,50	€ 11.308,15	€ 0,00	€ 3.207.525,60							
223	242 Conto Capitale IMPRESA SANTA CROCE		AQ	0,4063	0,5385	0,9447	€ 74.232,83	€ 10.322,62	€ 0,00	€ 3.207.525,60							
224	124 Conto Capitale LINEA ELEGANCE		AQ	0,4063	0,5385	0,9447	€ 52.163,72	€ 7.253,80	€ 0,00	€ 3.207.525,60							
225	111 Conto Capitale MC COSTRUZIONI EDILI		AQ	0,4063	0,5385	0,9447	€ 124.425,77	€ 17.302,44	€ 0,00	€ 3.207.525,60							
226	339 Conto Capitale ORT OTTIMAZIONE RETI TELEMAT Cepagatti		PE	0,4063	0,5385	0,9447	€ 94.555,00	€ 13.148,66	€ 0,00	€ 3.207.525,60							
227	177 Conto Capitale RICCARDO CIANFAGLIONE		AQ	0,4063	0,5385	0,9447	€ 55.561,83	€ 7.726,33	€ 0,00	€ 3.207.525,60							
228	303 Conto Capitale SETRICEFRADUE		TE	0,4063	0,5385	0,9447	€ 500.000,00	€ 69.529,16	€ 0,00	€ 3.207.525,60							

REGIONE ABRUZZO
Assessorato alle
Attività Produttive

BANDI DOCUP MONOSETTORIALI
Abbattimento Tasso di Interesse



**Graduatoria - Contributo
in Conto Interesse e in Conto Capitale Elenco Ordinato Ammessi a Finanziamento**

POS. ID:	IMPRESA RICHIEDENTE - UNITA' INTERESSATA DALL'INTERVENT	Punteggio Rapp. Investimento/Fatturato ultimo es. Punteggio Obiettivi Economici ed occupazionali	PE	0,4063	0,5385	0,9447	€ 94.555,00	€ 13.148,66	€ 0,00	€ 3.207.525,60	Richiedere Integrazioni
			AQ	0,6568	0,2821	0,9393	€ 30.000,00	€ 4.171,75	€ 0,00	€ 3.207.525,60	
			CH	0,8750	0,0513	0,9263	€ 70.136,44	€ 9.753,06	€ 0,00	€ 3.207.525,60	
			AQ	0,5313	0,3946	0,9159	€ 83.558,82	€ 11.619,55	€ 0,00	€ 3.207.525,60	
			AQ	0,5313	0,3846	0,9159	€ 125.470,76	€ 17.447,75	€ 0,00	€ 3.207.525,60	
			PE	0,3750	0,5385	0,9135	€ 317.669,00	€ 44.177,30	€ 0,00	€ 3.207.525,60	
			CH	0,6250	0,2821	0,9071	€ 417.673,73	€ 58.081,01	€ 0,00	€ 3.207.525,60	
			TE	0,6250	0,2821	0,9071	€ 500.000,00	€ 78.485,00	€ 0,00	€ 3.207.525,60	
			TE	0,5625	0,3333	0,8958	€ 50.000,00	€ 6.952,92	€ 0,00	€ 3.207.525,60	
			AQ	0,4063	0,4872	0,8934	€ 25.862,69	€ 3.596,42	€ 0,00	€ 3.207.525,60	
			CH	0,5937	0,2821	0,8758	€ 235.000,00	€ 32.678,70	€ 0,00	€ 3.207.525,60	
			TE	0,5937	0,2821	0,8758	€ 456.236,00	€ 63.443,41	€ 0,00	€ 3.207.525,60	
			CH	0,4375	0,4359	0,8734	€ 155.720,06	€ 21.654,17	€ 0,00	€ 3.207.525,60	
			PE	0,5625	0,3077	0,8702	€ 54.036,12	€ 7.514,17	€ 0,00	€ 3.207.525,60	
			AQ	0,5625	0,3077	0,8702	€ 25.854,30	€ 3.567,44	€ 0,00	€ 3.207.525,60	
			CH	0,4063	0,4615	0,8678	€ 118.937,19	€ 16.539,21	€ 0,00	€ 3.207.525,60	
			TE	0,4063	0,4615	0,8678	€ 42.000,00	€ 5.840,45	€ 0,00	€ 3.207.525,60	
			AQ	0,5313	0,3333	0,8646	€ 118.572,17	€ 16.488,45	€ 0,00	€ 3.207.525,60	
			TE	0,5313	0,3333	0,8646	€ 209.855,58	€ 29.182,16	€ 0,00	€ 3.207.525,60	

REGIONE ABRUZZO
Assessorato alle
Attività Produttive

BANDI DOCUP MONOSETTORIALI
Abbattimento Tasso di Interesse




Graduatoria - Contributo in Conto Interesse e in Conto Capitale Elenco Ordinato Ammessi a Finanziamento

POS ID:	IMPRESA RICHIEDENTE - UNITA' INTERESSATA DALL'INTERVENT	Punteggio Rapp. Investimento/Fatturato ultimo es. Punteggio Obiettivi Economici ed occupazionali	AQ	0,5313	0,3833	0,8646	€ 170.749,38	€ 23.744,12	€ 0,00	€ 3.207.525,60	Richiedere integrazioni
			CH	0,4688	0,3846	0,8534	€ 74.544,79	€ 10.366,07	€ 0,00	€ 3.207.525,60	
			AQ	0,4688	0,3846	0,8534	€ 220.138,00	€ 30.612,02	€ 0,00	€ 3.207.525,60	
			AQ	0,5625	0,2821	0,8446	€ 122.312,89	€ 17.008,62	€ 0,00	€ 3.207.525,60	
			AQ	0,5625	0,2821	0,8446	€ 95.000,00	€ 13.210,54	€ 0,00	€ 3.207.525,60	
			TE	0,4063	0,4359	0,8421	€ 85.833,00	€ 11.935,79	€ 0,00	€ 3.207.525,60	✓
			CH	0,5625	0,2564	0,8189	€ 156.883,56	€ 21.815,96	€ 0,00	€ 3.207.525,60	✓
			TE	0,4063	0,4103	0,8165	€ 199.194,00	€ 27.699,58	€ 0,00	€ 3.207.525,60	
			PE	0,5000	0,3077	0,8077	€ 176.754,08	€ 24.578,12	€ 0,00	€ 3.207.525,60	
			AQ	0,4063	0,3846	0,7909	€ 32.953,99	€ 4.583,92	€ 0,00	€ 3.207.525,60	
			AQ	0,4063	0,3846	0,7909	€ 180.000,00	€ 25.030,50	€ 0,00	€ 3.207.525,60	
			AQ	0,4063	0,3846	0,7909	€ 276.488,48	€ 38.448,02	€ 0,00	€ 3.207.525,60	
			AQ	0,4063	0,3846	0,7909	€ 206.385,00	€ 28.699,55	€ 0,00	€ 3.207.525,60	
			CH	0,4063	0,3846	0,7909	€ 100.000,00	€ 13.905,83	€ 0,00	€ 3.207.525,60	✓
			PE	0,4063	0,3846	0,7909	€ 94.555,00	€ 13.148,66	€ 0,00	€ 3.207.525,60	
			PE	0,2500	0,5385	0,7885	€ 94.555,00	€ 13.148,66	€ 0,00	€ 3.207.525,60	
			TE	0,5313	0,2564	0,7877	€ 100.000,00	€ 13.905,83	€ 0,00	€ 3.207.525,60	

REGIONE ABRUZZO
Assessorato alle
Attività Produttive

BANDI DOCUP MONOSETTORIALI
Abbattimento Tasso di Interesse



**Graduatoria - Contributo
in Conto Interesse e in Conto Capitale Elenco Ordinato Ammessi a Finanziamento**

POS ID	IMPRESA RICHIEDENTE - UNITA' INTERESSATA DALL'INTERVENT	Vacri	CH	0,5000	0,2821	0,7821	€ 424.065,31	€ 58.969,81	€ 0,00	€ 3.207.525,60 ✓	Richiedere integrazioni
267	425 Conto Capitale ORLANDO BAGNO		CH	0,5000	0,2821	0,7821	€ 424.065,31	€ 58.969,81	€ 0,00	€ 3.207.525,60 ✓	
265	95 Conto Capitale SANTUCCIONE LOREDANA	Nociano	PE	0,5000	0,2821	0,7821	€ 63.200,00	€ 8.788,49	€ 0,00	€ 3.207.525,60	
269	113 Conto Capitale TAI	San Giovanni Tealino	CH	0,3438	0,4359	0,7796	€ 99.944,05	€ 13.898,05	€ 0,00	€ 3.207.525,60	
270	403 Conto Capitale N.G.A. & C.	Manoppello	PE	0,4375	0,3333	0,7708	€ 461.310,00	€ 66.930,16	€ 0,00	€ 3.207.525,60	
271	292 Conto Capitale BUZZELLI MARCELLO	Castel di Sangro	AQ	0,5625	0,2051	0,7676	€ 35.536,00	€ 4.941,58	€ 0,00	€ 3.207.525,60	
272	426 Conto Capitale DITTA ELETTROMECCANICA IANIE CASOLI	Casoli	CH	0,5625	0,2051	0,7676	€ 31.948,11	€ 4.442,65	€ 0,00	€ 3.207.525,60	
273	25 Conto Capitale FREDDO SERVICE	Anelli	CH	0,3750	0,3846	0,7596	€ 487.270,99	€ 67.759,08	€ 0,00	€ 3.207.525,60	
274	175 Conto Capitale KARTIS	Planella (Zone OB 2)	PE	0,3750	0,3846	0,7596	€ 490.420,00	€ 68.196,96	€ 0,00	€ 3.207.525,60	
275	259 Conto Capitale MONTE VELINO	Magliano de' Marsi	AQ	0,5000	0,2564	0,7564	€ 310.771,96	€ 43.215,43	€ 0,00	€ 3.207.525,60	
276	379 Conto Capitale ENGINEERING SERVICE	Isola del Gran Sasso d	TE	0,4063	0,3333	0,7396	€ 85.235,65	€ 11.852,73	€ 0,00	€ 3.207.525,60 ✓	
277	1 Conto Capitale F.LLI MORETTI	Martinsicuro (Zone OB	TE	0,4063	0,3333	0,7396	€ 158.921,11	€ 22.099,30	€ 0,00	€ 3.207.525,60	
278	262 Conto Capitale SEAL	San Giovanni Tealino	CH	0,4063	0,3333	0,7396	€ 67.757,00	€ 9.422,17	€ 0,00	€ 3.207.525,60 ✓	
279	23 Conto Capitale I DOLCI SAPORI	Sant'Egidio alla Vibrat	TE	0,3438	0,3846	0,7284	€ 39.998,42	€ 5.562,11	€ 0,00	€ 3.207.525,60	
280	56 Conto Capitale GOCCE D'ORO	L'Aquila (Zone OB 2)	AQ	0,4688	0,2564	0,7252	€ 116.042,65	€ 16.136,70	€ 0,00	€ 3.207.525,60	
281	155 Conto Capitale PROVANI	Capagatti	PE	0,4688	0,2564	0,7252	€ 500.000,00	€ 69.529,16	€ 0,00	€ 3.207.525,60	
282	286 Conto Capitale CANTINE GALASSO	Loreto Aprutino	PE	0,4375	0,2821	0,7196	€ 368.440,74	€ 51.234,75	€ 0,00	€ 3.207.525,60	
283	314 Conto Capitale PROFIX	San Giovanni Lupatoni	CH	0,4375	0,2821	0,7196	€ 141.940,00	€ 19.654,50	€ 0,00	€ 3.207.525,60	
284	407 Conto Capitale S.C.M.	Giessi	CH	0,4375	0,2821	0,7196	€ 500.000,00	€ 69.529,16	€ 0,00	€ 3.207.525,60	
285	265 Conto Capitale CALDORA VINI	Ortona	CH	0,5313	0,1795	0,7107	€ 500.000,00	€ 69.529,16	€ 0,00	€ 3.207.525,60 ✓	

REGIONE ABRUZZO
Assessorato alle
Attività Produttive

BANDI DOCUP MONOSETTORIALI
Abbattimento Tasso di Interesse



Graduatoria - Contributo in Conto Interesse e in Conto Capitale Elenco Ordinato Ammessi a Finanziamento

POS ID	IMPRESA RICHIEDENTE - UNITA' INTERESSATA DALL'INTERVENT	CH	0,3750	0,3333	0,7083	€ 77.020,14	€ 10.710,29	€ 0,00	€ 3.207.525,60	Punteggio Rapp. Investimento/Fatturato ultimo es. Punteggio Obiettivi Economici ed occupazionali	Punt. TOT	INV. RIMODULATO	CONTRIBUTO	Agevolazione Finale	CUMULO	Richiedere Integrazioni
286	Conto Capitale SIET	Gessopalena	CH	0,3750	0,3333	0,7083	€ 77.020,14	€ 10.710,29	€ 0,00	€ 3.207.525,60						
287	Conto Capitale DI STEFANO GIUSEPPE	Cagnano Amiterno	AO	0,4063	0,2821	0,6883	€ 49.978,36	€ 6.949,91	€ 0,00	€ 3.207.525,60						
288	Conto Capitale EUROMEC	Giuli	CH	0,4063	0,2821	0,6883	€ 500.000,00	€ 69.529,16	€ 0,00	€ 3.207.525,60						
289	Conto Capitale TRASATTI IMPIANTI	Pescosansonesco	PE	0,4063	0,2821	0,6883	€ 153.670,57	€ 21.369,17	€ 0,00	€ 3.207.525,60						
290	Conto Capitale CIESSE INTERMEDIAZIONE	Sulmona	AO	0,4688	0,2051	0,6739	€ 494.289,36	€ 88.735,05	€ 0,00	€ 3.207.525,60						
291	Conto Capitale ARCHIS	L'Aquila (Zone OB 2)	AO	0,1250	0,5385	0,6635	€ 50.000,00	€ 6.952,92	€ 0,00	€ 3.207.525,60						
292	Conto Capitale DITTA TADDEI LUCA	Poggio Pienze	AO	0,1250	0,5385	0,6635	€ 194.102,44	€ 26.991,56	€ 0,00	€ 3.207.525,60						
293	Conto Capitale GIESSE	Sulmona	AO	0,1250	0,5385	0,6635	€ 50.323,08	€ 6.997,84	€ 0,00	€ 3.207.525,60						
294	Conto Capitale NUBILPLAST	Manoppello	PE	0,1250	0,5385	0,6635	€ 218.278,16	€ 30.353,39	€ 0,00	€ 3.207.525,60						
295	Conto Capitale AZIENDA AGRICOLA DI CARMINE	Castel Castagna	TE	0,4063	0,2564	0,6627	€ 74.958,39	€ 10.423,59	€ 0,00	€ 3.207.525,60						
296	Conto Capitale F.LLI CAPISTA PAOLO E ATTILIO	Caramanico Terme	PE	0,4063	0,2564	0,6627	€ 175.522,28	€ 24.407,83	€ 0,00	€ 3.207.525,60						
297	Conto Capitale NIKESOFT	L'Aquila (Zone OB 2)	AO	0,4063	0,2564	0,6627	€ 500.000,00	€ 69.529,16	€ 0,00	€ 3.207.525,60						
298	Conto Capitale PAVISYSTEM	Martinsicuro (Zone OB)	TE	0,4063	0,2564	0,6627	€ 44.967,97	€ 6.253,17	€ 0,00	€ 3.207.525,60						
299	Conto Capitale SANGRO CARTA	Castel di Sangro	AO	0,4063	0,2564	0,6627	€ 26.044,93	€ 3.621,76	€ 0,00	€ 3.207.525,60						
300	Conto Capitale T.E.M.	San Giovanni Tealino	CH	0,4063	0,2564	0,6627	€ 500.000,00	€ 69.529,16	€ 0,00	€ 3.207.525,60						
301	Conto Capitale CONSORZIO IMPRESA ETICA	San Giovanni Tealino	CH	0,3750	0,2821	0,6571	€ 152.000,00	€ 21.136,86	€ 0,00	€ 3.207.525,60						
302	Conto Capitale ACQUAFRESCA ABRUZZO	San Giovanni Tealino	CH	0,5000	0,1282	0,6282	€ 167.666,68	€ 23.315,75	€ 0,00	€ 3.207.525,60						
303	Conto Capitale EDILCOSTRUZIONI	Colledara	TE	0,4063	0,2051	0,6114	€ 98.805,18	€ 13.739,66	€ 0,00	€ 3.207.525,60						
304	Conto Capitale ISM	Planella (Zone OB 2)	PE	0,4063	0,2051	0,6114	€ 144.400,00	€ 20.080,02	€ 0,00	€ 3.207.525,60						

REGIONE ABRUZZO
Assessorato alle
Attività Produttive

BANDI D'OGGI MONOSETTORIALE
Abbattimento Tasso di Interesse

**Graduatoria - Contributo
in Conto Interesse e in Conto Capitale Elenco Ordinato Ammessi a Finanziamento**



Punteggio Repp. Investimenti/Fatturato ultimo es.
Punteggio Obiettivi Economici ed occupazionali


Richiedere integrazioni

POS. ID:	IMPRESA RICHIEDENTE - UNITA' INTERESSATA DALL'INTERVENT	RAJANO	AQ	0,4063	0,2051	0,6114	€ 128.993,94	€ 17.929,34	€ 0,00	€ 3.207.525,60	Punti. TOT	INV. RIMODULATO	CONTRIBUTO	Agevolazione Finale	CUMULIO
305	221 Conto Capitale STRADE & ASFALTI	Rajano	AQ	0,4063	0,2051	0,6114	€ 128.993,94	€ 17.929,34	€ 0,00	€ 3.207.525,60					
306	140 Conto Capitale DI FEBO ENRICO	Elice	PE	0,3438	0,2564	0,6002	€ 60.597,48	€ 8.426,58	€ 0,00	€ 3.207.525,60					
307	255 Conto Capitale COLORIFICIO DAGOSTINI	Fossa	AQ	0,4688	0,1282	0,5970	€ 498.067,09	€ 69.260,37	€ 0,00	€ 3.207.525,60					
308	62 Conto Capitale MERCURIU LUCIANO	Colledara	TE	0,1875	0,3846	0,5721	€ 26.740,00	€ 3.718,42	€ 0,00	€ 3.207.525,60					
309	443 Conto Capitale DI GIMPAOLO ENNIO	Catignano	PE	0,5625	0,0000	0,5625	€ 61.400,00	€ 8.588,18	€ 0,00	€ 3.207.525,60					
310	143 Conto Capitale IMPRESA F.LLI CICCONE DI CICC	Pacentro	AQ	0,3438	0,2051	0,5489	€ 175.063,84	€ 24.344,08	€ 0,00	€ 3.207.525,60					
311	414 Conto Capitale PDMSERVICE	Ortona	CH	0,0000	0,5385	0,5385	€ 68.484,80	€ 9.523,38	€ 0,00	€ 3.207.525,60					
312	356 Conto Capitale ABRUZZO ART LEGNO	Arielli	CH	0,4063	0,1282	0,5345	€ 94.091,35	€ 11.693,60	€ 0,00	€ 3.207.525,60					
313	239 Conto Capitale ALLESTIMENTI GRAFICI	Sant'Egidio alla Vibrat	TE	0,4063	0,1282	0,5345	€ 500.000,00	€ 69.529,16	€ 0,00	€ 3.207.525,60					
314	132 Conto Capitale C.M. GRAF	L'Aquila (Zone OB 2)	AQ	0,2500	0,2821	0,5321	€ 25.000,00	€ 3.476,46	€ 0,00	€ 3.207.525,60					
315	126 Conto Capitale A.S.L.A	Lama dei Peligni	CH	0,1250	0,3846	0,5096	€ 111.181,83	€ 15.460,76	€ 0,00	€ 3.207.525,60					
316	217 Conto Capitale G.I.E.	Prezza	AQ	0,1250	0,3846	0,5096	€ 25.359,27	€ 3.526,42	€ 0,00	€ 3.207.525,60					
317	207 Conto Capitale OFFICINA MECCANICA	Loriet Aprutino	PE	0,3750	0,1282	0,5032	€ 478.088,75	€ 66.482,22	€ 0,00	€ 3.207.525,60					
318	187 Conto Capitale BIALIMENTA	Fara San Martino	CH	0,5000	0,0000	0,5000	€ 308.843,77	€ 42.947,29	€ 0,00	€ 3.207.525,60					
319	358 Conto Capitale AZIENDA AGRICOLA CHIARIERI	Pianella (Zone OB 2)	PE	0,1250	0,3833	0,4583	€ 91.954,71	€ 12.787,07	€ 0,00	€ 3.207.525,60					
320	411 Conto Capitale CAR TUNING	San Salvo (Zone OB 2)	CH	0,4375	0,0000	0,4375	€ 35.000,00	€ 4.867,04	€ 0,00	€ 3.207.525,60					
321	417 Conto Capitale G.P. DIFFUSIONE MERCATO	Tornicella Peligna	CH	0,4375	0,0000	0,4375	€ 61.849,00	€ 8.600,62	€ 0,00	€ 3.207.525,60					
322	431 Conto Capitale PERA VINCENZO	San Benedetto dei Mar	AQ	0,4375	0,0000	0,4375	€ 141.190,70	€ 19.633,74	€ 0,00	€ 3.207.525,60					
323	222 Conto Capitale AUTODEMOLIZIONI PACE	Pratola Peligna	AQ	0,1250	0,2821	0,4071	€ 97.716,42	€ 13.588,28	€ 0,00	€ 3.207.525,60					

REGIONE ABRUZZO
Assessorato alle
Attività Produttive

BANDI DOCUP MONOSETTORIALI
Abbattimento Tasso di Interesse

**Graduatoria - Contributo
in Conto Interesse e in Conto Capitale Elenco Ordinato Ammessi a Finanziamento**




Punteggio Rapp. Investimento/Fatturato ultimo es.
Punteggio Obiettivi Economici ed occupazionali

Richiedere integrazioni

POS ID	IMPRESA RICHIEDENTE - UNITA' INTERESSATA DALL'INTERVENT	Azienda	Comune	Tipologia	Punt. TOT	INV. RIMODULATO	CONTRIBUTO	Agevolazione Finale	CUMULO	
324	Conto Capitale PANTALEONE DI MARCO & C.	Aielli	AQ	0,1250	0,2821	0,4071	€ 128.000,00	€ 17.799,46	€ 0,00	€ 3.207.525,60
325	Conto Capitale SOCIETA' AUTOLEASING	Avezzano	AQ	0,1250	0,2821	0,4071	€ 93.293,08	€ 12.973,18	€ 0,00	€ 3.207.525,60 ✓
326	Conto Capitale MARSICA LEGNO	Pescina	AQ	0,4063	0,0000	0,4063	€ 337.142,36	€ 46.882,45	€ 0,00	€ 3.207.525,60
327	Conto Capitale PICCINI OLIVIO & C.	L'Aquila (Zone OB 2)	AQ	0,0625	0,3333	0,3958	€ 210.612,54	€ 29.287,43	€ 0,00	€ 3.207.525,60
328	Conto Capitale ADRIAS	Sulmona	AQ	0,1250	0,2564	0,3814	€ 80.838,51	€ 11.241,27	€ 0,00	€ 3.207.525,60
329	Conto Capitale ARGO	Pratoia Peligna	AQ	0,1250	0,2564	0,3814	€ 115.706,31	€ 16.089,92	€ 0,00	€ 3.207.525,60
330	Conto Capitale BELLANTE CAMILLO	Torrevecchia Teatina	CH	0,1250	0,2564	0,3814	€ 45.541,68	€ 6.332,95	€ 0,00	€ 3.207.525,60 ✓
331	Conto Interesse ETTORE BARATELLI	L'Aquila (Zone OB 2)	AQ	0,1563	0,2051	0,3614	€ 500.000,00	€ 75.000,00	€ 0,00	€ 3.207.525,60
332	Conto Capitale M.A.E.S.	Castel di Sangro	AQ	0,1250	0,2308	0,3558	€ 120.000,00	€ 16.687,00	€ 0,00	€ 3.207.525,60
333	Conto Capitale BETTUCCI MARCO	L'Aquila (Zone OB 2)	AQ	0,1250	0,2051	0,3301	€ 42.696,51	€ 5.837,30	€ 0,00	€ 3.207.525,60 ✓
334	Conto Capitale CARBA	L'Aquila (Zone OB 2)	AQ	0,0000	0,2821	0,2821	€ 202.000,00	€ 28.089,78	€ 0,00	€ 3.207.525,60
335	Conto Capitale AL.PA	Sulmona	AQ	0,0000	0,2564	0,2564	€ 40.023,11	€ 5.565,55	€ 0,00	€ 3.207.525,60
336	Conto Capitale HELIGROUP	Fresagrandinara	CH	0,0000	0,2564	0,2564	€ 380.000,00	€ 52.842,16	€ 0,00	€ 3.207.525,60
337	Conto Capitale SCIPION LINO	Colledara	TE	0,1250	0,1282	0,2532	€ 46.000,00	€ 6.396,68	€ 0,00	€ 3.207.525,60
338	Conto Capitale CERELLA TOURS	Cupello	CH	0,1563	0,0513	0,2075	€ 36.169,00	€ 5.029,60	€ 0,00	€ 3.207.525,60
339	Conto Capitale BTM	Casoli	CH	0,1250	0,0000	0,1250	€ 40.154,60	€ 5.583,83	€ 0,00	€ 3.207.525,60
340	Conto Capitale FASHION GEM	San Giovanni Lupatone	CH	0,1250	0,0000	0,1250	€ 125.000,00	€ 17.382,29	€ 0,00	€ 3.207.525,60

* Progetti Revocati in attesa di restituzione fondi erogati



Prof. 18
08-12-08

DIREZIONE PARCHI, TERRITORIO,
 AMBIENTE, ENERGIA
 SERVIZIO POLITICA ENERGETICA, QUALITÀ
 DELL'ARIA, INQUINAMENTO ACUSTICO ED
 ELETTROMAGNETICO, RISCHIO AMBIENTALE,
 SINA

PROVVEDIMENTO/A.I.A. 19.11.2008, n. 68/50:
Decreto Legislativo 18 Febbraio 2005, n. 59 - Autorizzazione Integrata Ambientale – Modifica e integrazione dell’Autorizzazione Integrata Ambientale n°34/50 del 09.01.2008 ai sensi dell’art. 10 comma 1 a seguito di modifica non sostanziale. DITTA: EDISON S.p.A.. Sede impianto: Strada comunale Tremonti n. 1 – Bussi sul Tirino (PE). Attività svolta: impianto di combustione con potenza termica superiore a 50 MW. Codice IPPC: 1.1.All. I – D. Lgs. 59/05.

L'AUTORITÀ COMPETENTE
 D.G.R. n. 58 del 13 febbraio 2004

Omissis

DETERMINA

Per tutto quanto esposto in premessa che qui si intende integralmente riportato e trascritto

Art. 1

DI AGGIORNARE A SEGUITO DI MODIFICA NON SOSTANZIALE
 (comma 1 - art. 10 - D.Lgs. 59/05)

l’Autorizzazione Integrata Ambientale n. 34/50 del 09/01/08 rilasciata alla Ditta EDISON S.p.A., di seguito denominata Gestore, con sede legale in via Foro Buonaparte 31 del comune di Milano nella persona del Legale Rappresentante pro-tempore, per l’esercizio dell’impianto di combustione con potenza termica superiore a 50 MW, sito nel Comune di Bussi sul Tirino (PE), Strada comunale Tremonti n. 1

Art. 2

Il presente provvedimento decorre dalla data

di comunicazione del presente provvedimento mediante consegna a mano al Legale Rappresentante o suo delegato .

Omissis

L'AUTORITÀ COMPETENTE
Arch. Antonio Sorgi

DIREZIONE POLITICHE ATTIVE DEL
 LAVORO, SISTEMA INTEGRATO
 REGIONALE DI FORMAZIONE ED
 ISTRUZIONE

DETERMINAZIONE 27.11.2008, n. DL/131:

“Gara di appalto con procedura aperta per l’affidamento del servizio di “Assistenza Tecnica per l’attuazione del Programma Operativo 2007-2013 della Regione Abruzzo - Fondo Sociale Europeo – Obiettivo Competitività Regionale e Occupazione”. Risultanze esiti Commissione giudicatrice di cui alla determinazione direttoriale DL/92 del 9 ottobre 2008.

IL DIRETTORE REGIONALE

Richiamate

- la determinazione direttoriale DL/80 del 5 agosto 2008 concernente: “Gara di appalto con procedura aperta per l’affidamento del servizio di “Assistenza Tecnica per l’attuazione del Programma Operativo 2007-2013 della Regione Abruzzo - Fondo Sociale Europeo – Obiettivo Competitività Regionale e Occupazione”. Impegno, liquidazione e ordinativo di pagamento delle risorse per pubblicazione Bando di Gara nella G.U.R.I.”;
- la determinazione direttoriale DL/82 dell’11 agosto 2008 concernente “Gara di appalto con procedura aperta per l’affidamento del servizio di “Assistenza Tecnica per l’attuazione del Programma Operativo

2007-2013 della Regione Abruzzo - Fondo Sociale Europeo – Obiettivo Competitività Regionale e Occupazione”. Approvazione bando di gara e capitolato d’oneri. Impegno risorse per pubblicizzazione Gara”;

- la determinazione direttoriale DL/90 del 29 settembre 2008 recante: “Gara di appalto con procedura aperta per l’affidamento del servizio di “Assistenza Tecnica per l’attuazione del Programma Operativo 2007-2013 della Regione Abruzzo - Fondo Sociale Europeo – Obiettivo Competitività Regionale e Occupazione”. Liquidazione e disposizione di pagamento delle fatture emesse dalle Società “Il Sole 24 Ore – System Comunicazione S.p.A.”, “A. Manzoni & C. S.p.A.” e “Piemme S.p.A.” (Misura F2).”;
- la determinazione direttoriale DL/92 del 9 ottobre 2008 recante: “Costituzione Commissione giudicatrice “Gara di appalto con procedura aperta per l’affidamento del servizio di “Assistenza Tecnica per l’attuazione del Programma Operativo 2007-2013 della Regione Abruzzo - Fondo Sociale Europeo – Obiettivo Competitività Regionale e Occupazione”.

Visti l’Avviso di gara (All. “A” alla richiamata DL/82) pubblicato sul supplemento della GUUE n. S 156-211043 del 13/08/2008 ed il Capitolato d’oneri (All. “B” alla citata DL/82), pubblicati nel sito della Regione Abruzzo: www.regione.abruzzo.it e nel *BURA*;

precisato che in esito alla gara sono pervenuti alla Direzione Politiche attive del Lavoro, Sistema Integrato Regionale di Formazione ed Istruzione, nei termini indicati nel Bando, n. 4 plichi da parte dei seguenti soggetti:

- costituendo R.T. APRI Italia S.p.A (Mandataria), via Torino, 95 - 00184 Roma;
- R.T. Dispositivi Tecniche Metodologie S.r.l. (Mandataria), via Urbano Rattazzi, 11 – 10100 Torino;

- costituendo R.T. Consedin S.p.A. (Mandataria), via Francesco Gentile, 135 - 00173 Roma;
- costituendo R.T. Ernst & Young Financial – Business Advisors S.p.A. (Mandataria), via delle Botteghe Oscure, 4 - 00186 Roma.

dato atto

- che con nota datata 25 novembre 2008 il Presidente della citata Commissione giudicatrice ha trasmesso al Responsabile del Procedimento, dr. Roberto Vanni, gli atti relativi alla gara di appalto in oggetto;
- che nei verbali n. 1 del 22 ottobre 2008, n. 2 del 31 ottobre 2008, n. 3 del 6 novembre 2008 (mattino) e n. 4 del 6 novembre 2008 (pomeriggio), con prosecuzione nei giorni 7, 11, 14 e 25 novembre 2008 (allegati al presente provvedimento rispettivamente sotto le lettere “A”, “B”, “C” e “D”) sono esplicitati gli esiti della procedura concorsuale in parola;

preso atto che dai predetti verbali risulta l’inammissibilità di tutte le offerte tecniche presentate;

visto l’art. 79 c. 5 del D. Lgs. 163/2006, concernente le comunicazioni da rendere agli offerenti in ordine agli esiti di gara.

Tutto ciò premesso

DETERMINA

per le motivazioni espresse in narrativa che qui si intendono integralmente trascritte:

- 1) Di prendere atto delle risultanze della valutazione effettuata dalla Commissione giudicatrice di cui alle premesse, riportate nei verbali n. 1 del 22 ottobre 2008, n. 2 del 31 ottobre 2008, n. 3 del 6 novembre 2008 (mattino) e n. 4 del 6 novembre 2008 (pomeriggio), con prosecuzione nei giorni 7, 11, 14 e 25 novembre 2008 (allegati al presente provvedimento rispettivamente sotto

le lettere “A”, “B”, “C” e “D), per formarne parte integrante e sostanziale.

- 2) Di dichiarare, conseguentemente, inammissibili le offerte tecniche presentate dai concorrenti indicati in premessa per le motivazioni riportate nei predetti verbali.
- 3) Di comunicare quanto sopra agli offerenti, ai sensi dell’art. 79 c. 5 del D. Lgs. 163/2006, a mezzo raccomandata A/R.
- 4) Di disporre la pubblicazione del presente provvedimento sul *B.U.R.A.* e nel sito: www.regione.abruzzo.it.
- 5) Di evidenziare che avverso il presente provvedimento, entro i termini di legge, è ammesso:
 - ricorso al TAR Abruzzo
 - ricorso straordinario al Presidente della Repubblica
- 6) Di individuare nell’Ufficio “Staff di Direzione ed Interventi Speciali” la struttura competente per l’eventuale inoltro di istanze di accesso agli atti, ai sensi della legge 241/1990 e s.m.i..

IL DIRETTORE REGIONALE
Dott. Antonio Di Paolo

Dirigenziali

DIREZIONE AGRICOLTURA, FORESTE E
SVILUPPO RURALE, ALIMENTAZIONE,
CACCIA E PESCA
SERVIZIO PIANI E PROGRAMMI INTEGRATI

DETERMINAZIONE 24.11.2008, n. DH1/59:

Ditta DI CROCE Leandro di Carpineto Sinello (CH) – Recupero somme. Reg. (CE) n. 1257/99, art. 8. e PSR 2000-2006 Abruzzo Misura “B” - Insediamento giovani agricoltori.

IL DIRIGENTE DEL SERVIZIO

Visto il Reg. (CE) n. 1257/99 sul sostegno allo sviluppo rurale da parte del Fondo Europeo Agricolo di Orientamento e Garanzia;

Visto in particolare l’art. 8 (Insediamento dei Giovani Agricoltori) del citato Reg. (CE) n. 1257/99;

Visto il Reg. (CE) n. 445/02, recante disposizioni di applicazione del Reg. (CE) n. 1257/99 del Consiglio, e sue successive modifiche e integrazioni;

Visto il Reg. (CE) n. 438/01, recante modalità di applicazione del regolamento (CE) n. 1260/99 del Consiglio per quanto riguarda i sistemi di gestione e di controllo dei contributi concessi nell’ambito dei fondi strutturali;

Visto il Reg. (CE) n.1681/94 relativo alle irregolarità e al recupero delle somme indebitamente pagate nell’ambito del finanziamento delle politiche strutturali nonché all’organizzazione di un sistema d’informazione in questo settore;

Visto il Piano di Sviluppo Rurale 2000-2006 della Regione Abruzzo approvato dalla Commissione Europea con decisione C/2000/2151 del 20/07/2000 e dalla Giunta Regionale con deliberazione n. 1209 del 20/09/2000, successivamente modificato ed approvato dalla Commissione Europea con decisione n. C(2002) 818 del 25.04.2002;

Vista la deliberazione della Giunta Regionale n. 836 del 19/09/2001, relativa all’approvazione del bando pubblico per la presentazione delle domande per l’insediamento dei giovani agricoltori, ai sensi della misura “B” del suddetto PSR – Abruzzo, annualità 2001 riservato agli insediati dal 01/01/1999 alla data di pubblicazione del presente provvedimento;

Visto il Manuale delle Procedure predisposto da AGEA ed approvato dal Comitato STAR della C.E. in data 09.07.2001 e successive modifiche ed integrazioni;

Vista la determinazione n.DH1/04 del

12/09/2001 con la quale, tra gli altri, è stato concesso l'aiuto individuale alla ditta pari a € 25.000,00;

Vista altresì la nota n.RA66468 del 12/12/2005 con la quale si fornivano tutte le informazioni utili per la restituzione di cui sopra;

Premesso, che pur a seguito di ripetute richieste di informazioni sulla restituzione della somma, a tutt'oggi la ditta beneficiaria non ha provveduto ad alcun riscontro delle stesse e, quindi sembra non aver proceduto alla suddetta restituzione;

Ritenuto pertanto opportuno:

- procedere formalmente al recupero dell'aiuto concesso alla ditta DI CROCE Leandro, maggiorato degli interessi legali decorrenti dalla data del 18/10/2001 (data di riscossione dell'aiuto), secondo le indicazioni e i fac-simili di cui all'allegato 2;
- considerare il Responsabile dell'U.R.A. di Chieti quale responsabile del procedimento oggetto del presente atto;
- demandare all'U.R.A. di Chieti la notifica del presente atto all'interessato per il recupero dell'aiuto corrisposto, secondo le indicazioni all'allegato 2;
- pubblicare il seguente provvedimento sul *B.U.R.A.*;

Vista la L.R. 77/97.

DETERMINA

Per quanto in premessa:

- di procedere al recupero dell'aiuto concesso alla ditta DI CROCE Leandro, nato a Carpineto Sinello (CH) il 13/02/1980 ed ivi residente in Via Vico Orti,30, per l'importo di €25.000,00 all'allegato 2;
- considerare il Responsabile dell'U.R.A. di Chieti quale responsabile del procedimento

oggetto del presente atto;

- demandare all'U.R.A. di Chieti la notifica del presente atto all'interessato per il recupero dell'aiuto corrisposto, secondo le indicazioni all'allegato 2;
- pubblicare il seguente provvedimento sul *B.U.R.A.*;
- considerare parte integrante e sostanziale del presente provvedimento la seguente documentazione:

Allegato 1 composto da n.1 facciata;

Allegato 2 composto da n. 5 facciate.

Avverso questo provvedimento è possibile presentare ricorso giurisdizionale al T.A.R. competente entro 60 giorni dalla notifica, o al Capo dello Stato entro 120 giorni a decorrere dalla stessa data.

**IL DIRIGENTE DEL SERVIZIO
Dott. Francesco Bozzelli**

**DIREZIONE AGRICOLTURA, FORESTE E
SVILUPPO RURALE, ALIMENTAZIONE,
CACCIA E PESCA
SERVIZIO PIANI E PROGRAMMI INTEGRATI**

DETERMINAZIONE 24.11.2008, n. DH1/60:

**Ditta DE BLASIS Federica di Civita
D'Antino (AQ) - Recupero somme. Reg.
(CE) n. 1257/99, art. 8. e PSR 2000-2006
Abruzzo Misura "B" - Insediamento giovani
agricoltori.**

IL DIRIGENTE DEL SERVIZIO

Visto il Reg. (CE) n. 1257/99 sul sostegno allo sviluppo rurale da parte del Fondo Europeo Agricolo di Orientamento e Garanzia;

Visto in particolare l'art. 8 (Insediamento dei Giovani Agricoltori) del citato Reg. (CE) n. 1257/99;

Visto il Reg. (CE) n. 817/04 recante dispo-

sizioni di applicazione del Reg. (CE) n. 1257/99 del Consiglio, e sue successive modifiche ed integrazioni;

Visto il Reg. (CE) n. 438/01, recante modalità di applicazione del regolamento (CE) n. 1260/99 del Consiglio per quanto riguarda i sistemi di gestione e di controllo dei contributi concessi nell'ambito dei fondi strutturali, e successive modifiche ed integrazioni;

Visto il Reg. (CE) n.1681/94 relativo alle irregolarità e al recupero delle somme indebitamente pagate nell'ambito del finanziamento delle politiche strutturali nonché all'organizzazione di un sistema d'informazione in questo settore, e successive modifiche ed integrazioni;

Visto il Piano di Sviluppo Rurale 2000-2006 della Regione Abruzzo approvato dalla Commissione Europea con decisione C/2000/2151 del 20/07/2000 e dalla Giunta Regionale con deliberazione n. 1209 del 20/09/2000, successivamente modificato ed approvato dalla Commissione Europea con decisione n. C(2002) 818 del 25.04.2002;

Vista la deliberazione della Giunta Regionale n.176 del 12/03/2004, relativa all'approvazione del bando pubblico per la presentazione delle domande per l'insediamento dei giovani agricoltori, ai sensi della misura "B" del suddetto PSR - Abruzzo, per le annualità 2004, pubblicata sul *BURA* n°42 Spec. (Agricoltura) del 28/04/2004;

Vista la determinazione n.DH1/53 del 27/09/2004 con la quale, tra gli altri, è stato concesso l'aiuto individuale alla ditta in oggetto;

Visto il Manuale delle Procedure predisposto da AGEA ed approvato dal Comitato STAR della C.E. in data 09.07.2001 e successive modifiche ed integrazioni;

Vista la nota n. 267 del 02/10/2008 con cui l'Ufficio Regionale Agricolo di L'Aquila propone il recupero dell'aiuto concesso alla ditta

DE BLASIS Federica nata ad Avezzano (AQ) il 05/07/1975, e residente a Civita D'Antino (AQ) in Via Aldo Moro 2, €25.000,00 (Allegato 1);

Ritenuto opportuno:

- condividere quanto addotto dall'Ufficio Regionale Agricolo di L'Aquila con la suddetta nota n.267 dell'02/10/2008;
- procedere al recupero dell'aiuto corrisposto alla ditta DE BLASIS Federica, maggiorato degli interessi legali decorrenti dalla data dal 01/05/2007, secondo le indicazioni e i fac-simili di cui all'Allegato 2;
- considerare il responsabile dell'U.R.A. di L'Aquila quale responsabile del procedimento oggetto del presente atto;
- demandare all'U.R.A. di L'Aquila la notifica del presente atto all'interessato per il recupero dell'aiuto corrisposto, secondo le indicazioni di cui all'Allegato 2;
- pubblicare il presente atto sul *B.U.R.A.*;

Vista la L.R. 77/97.

DETERMINA

Per quanto in premessa:

- di condividere quanto addotto dall'Ufficio Regionale Agricolo di L'Aquila con la suddetta nota n.267 del 02/10/2008 di cui all'Allegato 1;
- di procedere al recupero dell'aiuto concesso alla ditta DE BLASIS Federica, nata ad Avezzano (AQ) il 05/07/1975, e residente a Civita D'Antino (AQ) in Via Aldo Moro,2 per l'importo di €25.000,00, maggiorato degli interessi decorrenti dal 02/10/2008;
- di considerare il responsabile dell'U.R.A. di L'Aquila quale responsabile del procedimento oggetto del presente atto;
- di demandare all'U.R.A. di L'Aquila la notifica del presente atto all'interessato per il recupero dell'aiuto corrisposto, secondo le

indicazioni di cui all'Allegato 2;

- di pubblicare il presente atto sul *B.U.R.A.*;
- di considerare parte integrante e sostanziale del presente provvedimento la seguente documentazione:

Allegato 1 composto da n. 1 facciata;

Allegato 2 composto da n. 5 facciate.

Avverso questo provvedimento è possibile presentare ricorso giurisdizionale al T.A.R. competente entro 60 giorni dalla notifica, o al Capo dello Stato entro 120 giorni a decorrere dalla stessa data.

IL DIRIGENTE DEL SERVIZIO
Dott. Francesco Bozzelli

DIREZIONE LL.PP., AREE URBANE,
SERVIZIO IDRICO INTEGRATO,
MANUTENZIONE PROGRAMMATA DEL
TERRITORIO – GESTIONE INTEGRATA
DEI BACINI IDROGRAFICI. PROTEZIONE
CIVILE. ATTIVITÀ DI RELAZIONE
POLITICA CON I PAESI DEL
MEDITERRANEO
*SERVIZIO EDILIZIA RESIDENZIALE ED AREE
URBANE*

DETERMINAZIONE 25.11.2008, n. DC7/701:
Legge Regionale 25.10.1996, n. 96, art. 15.
- Riserva alloggi di edilizia residenziale pubblica per situazioni di emergenza abitativa. Comune di Teramo (TE).

IL DIRIGENTE DEL SERVIZIO
Omissis

DETERMINA

- per le motivazioni espresse in narrativa, ai sensi dell'art. 15 della L.R. 96/96, di autorizzare il Comune di Teramo a riservare in via provvisoria, per un periodo massimo di due anni, un alloggio ERP di proprietà co-

munale, ubicato in Teramo in Via Fonte Regina s.n.c., piano terra - in favore del Sig. Limoncelli Luciano, di cui alla delibera della Giunta Comunale n. 559 del 13.12.2007, senza ledere i diritti di coloro che sono inseriti in graduatoria;

- di impegnare il Comune ad indire un nuovo Bando nel più breve tempo possibile;
- di far sottoscrivere, e rimettere copia alla Regione, impegno dal Sig. Limoncelli Luciano a rilasciare nei termini stabiliti l'alloggio alle stesse condizioni in cui gli è stato consegnato.

IL DIRIGENTE DEL SERVIZIO
Vacante

IL DIRETTORE
Dott. Ing. Pierluigi Caputi

DIREZIONE LL.PP., AREE URBANE,
SERVIZIO IDRICO INTEGRATO,
MANUTENZIONE PROGRAMMATA DEL
TERRITORIO – GESTIONE INTEGRATA
DEI BACINI IDROGRAFICI. PROTEZIONE
CIVILE. ATTIVITÀ DI RELAZIONE
POLITICA CON I PAESI DEL
MEDITERRANEO
*SERVIZIO EDILIZIA RESIDENZIALE ED AREE
URBANE*

DETERMINAZIONE 27.11.2008, n. DC7/715:
Legge Regionale 25.10.1996, n. 96, art. 15.
- Riserva alloggi di edilizia residenziale pubblica per situazioni di emergenza abitativa. Comune di Roseto degli Abruzzi (TE)-PROROGA.

IL DIRIGENTE DEL SERVIZIO
Omissis

DETERMINA

- per le motivazioni espresse in narrativa, ai

sensi dell'art. 15 della L.R. 96/96, di autorizzare il Comune di Roseto degli Abruzzi a prorogare, per un periodo di un anno l'assegnazione provvisoria di alloggi ERP di proprietà ATER, ubicati in Roseto degli Abruzzi, in favore dei Sig.ri Mirarchi Graziella, Ameti Emblema, Muho Idlir, Pitarka Emine di cui alla nota n. 29924 del 20.11.2008 comunque, senza ledere i diritti di coloro senza ledere i diritti di coloro che saranno inseriti nella graduatoria in fase di pubblicazione;

- di impegnare il Comune ad aggiornare la graduatoria definitiva così come previsto nell'art. 11 della L.R. 96/96.

IL DIRIGENTE DEL SERVIZIO
Vacante

IL DIRETTORE
Dott. Ing. Pierluigi Caputi

DIREZIONE LL.PP., AREE URBANE,
SERVIZIO IDRICO INTEGRATO,
MANUTENZIONE PROGRAMMATA DEL
TERRITORIO – GESTIONE INTEGRATA
DEI BACINI IDROGRAFICI. PROTEZIONE
CIVILE. ATTIVITÀ DI RELAZIONE
POLITICA CON I PAESI DEL
MEDITERRANEO
*SERVIZIO EDILIZIA RESIDENZIALE ED AREE
URBANE*

DETERMINAZIONE 27.11.2008, n. DC7/716:
Legge Regionale 25.10.1996, n. 96, art. 15.
- **Riserva alloggi di edilizia residenziale pubblica per situazioni di emergenza abitativa. Comune di Teramo (TE).**

IL DIRIGENTE DEL SERVIZIO
Omissis

DETERMINA

- per le motivazioni espresse in narrativa, ai

sensi dell'art. 15 della L.R. 96/96, di autorizzare il Comune di Teramo a riservare in via provvisoria, per un periodo massimo di due anni, un alloggio ERP di proprietà comunale, ubicato in Teramo in Via L. Longo n. 3, piano 2 - in favore dei sig.ri Cocchi Valter e Antonio, di cui alla delibera del Commissario Straordinario n° 75 del 12.11.2008, senza ledere i diritti di coloro che sono inseriti in graduatoria;

- di impegnare il Comune ad indire un nuovo Bando nel più breve tempo possibile;
- di far sottoscrivere, e rimettere copia alla Regione, impegno dai sig.ri Cocchi Valter e Antonio a rilasciare nei termini stabiliti l'alloggio alle stesse condizioni in cui gli è stato consegnato.

IL DIRIGENTE DEL SERVIZIO
Vacante

IL DIRETTORE
Dott. Ing. Pierluigi Caputi

DIREZIONE PARCHI, TERRITORIO,
AMBIENTE, ENERGIA
SERVIZIO GESTIONE DEI RIFIUTI

DETERMINAZIONE 24.11.2008, n. DN3/323:
**Ditta EMOTER S.r.l. – Via E. Piaggio sn
– 66013 CHIETI SCALO. Autorizzazione per l'esercizio di un impianto mobile denominato Trituratore modello UTM 40.12 matricola n. 06.2048 e separatore magnetico tipo SMR 20-75 matricola n. 05-748E, per il recupero di rifiuti inerti ai sensi del D.Lgs. 152/06 e s.m.i. – art. 208, comma 15.**

IL DIRIGENTE DEL SERVIZIO
Omissis

DETERMINA

- per le motivazioni indicate in premessa, che

qui di seguito si intendono integralmente riportate,

1) di autorizzare in via definitiva, ai sensi dell'art. 208, comma 15 del D.Lgs 3.04.2006, n. 152 e della L.R. n. 45/07, la Ditta EMOTER S.r.l. con sede legale in via E. Piaggio sn – Chieti Scalo all'esercizio dell'impianto mobile per il recupero di rifiuti inerti, descritto in premessa e denominato: Trituratore modello UTM 40.12 matricola n. 06.2048 e separatore magnetico tipo SMR 20-75 matricola n. 05-748E. La tipologia, la quantità dei rifiuti e le operazioni autorizzate sono individuate nella tabella che segue:

CER Decisione 2000/532/CEE e s.m.i.	Descrizione rifiuto	Operazioni All. C - Parte IV del D.Lgs 152/06 e s.m.i.	D.M. 05.02.98 e s.m.i.	Quantità max -/ls
10 13 11	Rifiuti della produzione di materiali composti a base di cemento, diversi da quelli di cui alle voci 10 13 09 e 10 13 10	R5	7.1 Rifiuti costituiti da laterizi,intonaci e conglomerati di cemento armato e non, comprese le traverse e traversoni ferroviari e i pali in calcestruzzo armato	

CER	Descrizione rifiuto	Operazioni	D.M. 05.02.98 e s.m.i.	Quantità max -/ls
17 01 01	Cemento		7.1 provenienti da linee ferroviarie, telematiche ed elettriche e frammenti di rivestimenti stradali, parchi privi di amianto	
17 01 02	Mattoni		7.1	
17 01 03	Mattonelle ceramiche		7.1	
17 08 02	Materiali da costruzione a base di gesso diversi da quelli di cui alla voce 17 08 01		7.1	
17 01 07	Miscugli o scorie di cemento, mattoni, mattonelle e ceramiche, diverse da quelle di cui alla voce 17 01 06		7.1	
17 09 04	Rifiuti misti dell'attività di costruzione e demolizione, diversi da quelli di cui alle voci 17 09 01, 17 09 02 e 17 09 03		7.1	
20 03 01	Rifiuti urbani non differenziati		7.1	4.000 t
01 04 10	Polveri e residui affini, diversi da quelli di cui alla voce 01 04 07		7.2 Rifiuti di roccia da cave autorizzate	
01 04 13	Rifiuti prodotti dalla lavorazione della pietra, diversi da quelli di cui alla voce 01 04 07		7.2	
01 03 99	Rifiuti non specificati altrimenti		7.2	
01 04 08	Scarti di ghiaia e pietrisco, diversi da quelli di cui alla voce 01 04 07		7.2	
01 04 10	Polveri e residui affini, diversi da quelli di cui alla voce 01 04 07		7.2	
01 04 13	Rifiuti prodotti dalla lavorazione della pietra, diversi da quelli di cui alla voce 01 04 07		7.2	400 t

10 12 01	Scarti di mescole non sottoposte a trattamento termico	7.3 Scarti e scarti di prodotti ceramici crudi smaltati e cotti	300 t
10 12 06	Stampi di scarto	7.3	
10 12 08	Scarti di ceramica, mattoni, mattonelle e materiali da costruzione (sottoposti a trattamento termico)	7.3	
17 03 02	Plastica	7.6 Conglomerato bituminoso, frammenti di piattelli per il tiro al volo	350 t
20 03 01	Rifiuti urbani non differenziati	7.6	
17 05 08	Pietrisco per massicciate ferroviarie, diverso da quello di cui alla voce 17 05 07	7.11 Pietrisco tolto d'opera	800 t

- 2) di stabilire che la presente autorizzazione, ai sensi dell'art. 208, comma 12 del D.Lgs. 152/06 e s.m.i., ha validità di anni dieci dalla data di adozione del presente provvedimento ed è rinnovabile, previa apposita domanda da presentarsi all'Autorità competente almeno 180 giorni prima della scadenza della stessa;
- 3) di precisare che la presente autorizzazione riguarda le operazioni di recupero R 5 di cui all'Allegato C alla Parte IV del D.Lgs. 152/06 e s.m.i., da svolgersi nel pieno rispetto degli elaborati progettuali citati in premessa e nel rispetto di quanto stabilito nel D.M. 05/02/98 e s.m.i. par. 7.1- 7.2 - 7.3 - 7.6 - 7.11 nei limiti delle attività di recupero ammissibili indicate ai sottoparagrafi 7.1.3. - 7.2.3 -7.3.3 - 7.6.3 - 7.11.3 dello stesso D.M 05/02/98;
- 4) di stabilire che dovranno essere rispettate le seguenti condizioni e prescrizioni per la gestione dell'impianto, dettate dall'ARTA - Dipartimento provinciale di Chieti, con parere tecnico di cui alla nota prot. n. 7425 del 05/11/07:
- la ditta EMOTER S.r.l. si attenga a quanto previsto dai commi 11 e 15 dell'art. 208 del D.Lgs n. 152/2006 (ex comma 1 e 7 dell'art. 28 del D.Lgs n. 22/97).
 - In particolare dovranno essere attuate tutte le procedure di buona gestione

dell'impianto che assicurino, nello svolgimento delle singole campagne di attività, la tutela delle diverse matrici ambientali.

- Si precisa, inoltre, che per tutta la durata della campagna di attività (frantumazione, recupero/smaltimento):
- i rifiuti e le materie prime secondarie prodotte e depositate temporaneamente sul sito (indicate negli elaborati grafici), dovranno essere recuperati e smaltiti senza determinare rischi per l'acqua, il suolo, nonché per la fauna e la flora; senza causare inconvenienti da rumori, odori e/o emissioni polverulenti.

Inoltre la Ditta dovrà:

- produrre la planimetria del sito utilizzato con esplicita indicazione delle aree usate per il deposito delle varie tipologie dei rifiuti e/o materie prime ottenute;
- effettuare sul prodotto ottenuto dopo frantumazione e prima del conferimento a ditte preposte per il riutilizzo, opportune analisi chimiche di caratterizzazione;
- attribuire il codice relativo ai rifiuti ottenuti;
- riportare sul Registro di Carico e Scarico Rifiuti, i quantitativi relativi ai rifiuti prodotti e smaltiti;
- predisporre idonea documentazione indicante la destinazione finale dei rifiuti e delle materie prime secondarie conferiti, precisando in particolare la ragione sociale e la sede dell'impianto di destinazione, con gli estremi dell'autorizzazione rilasciata dall'Ente competente al suddetto impianto.
- Tutta la documentazione sopra richiesta dovrà essere inviata alla Regione Abruzzo – Servizio Gestione Rifiuti – ed all'ARTA Dipartimento Provinciale di Chieti.

Tale metodologia operativa si intende riferita ad ogni campagna di recupero che la Ditta effettuerà.

Sono fatte salve le valutazioni relative agli aspetti urbanistici, igienico-sanitari e di sicurezza, alla esistenza di vincoli e limitazioni di varia natura e a quant'altro non di diretta competenza di questo Dipartimento Provinciale ARTA;

- 5) di stabilire inoltre, in ordine allo svolgimento delle singole campagne di attività, che:
 - a) devono essere adempiute tutte le condizioni previste dal comma 15 dell'art. 208 del D.Lgs.152/06 e s.m.i.;
 - b) almeno 60 giorni prima dell'inizio di ogni campagna di attività, prima dell'installazione dell'impianto in un qualsiasi cantiere, il responsabile deve presentare alla Regione e/o Provincia nel cui territorio si trova il sito prescelto, la comunicazione prevista ai sensi dell'art. 208, comma 15 del D.Lgs 152/06 e s.m.i., in n. 4 copie, allegando alla stessa copia dell'autorizzazione prevista dal medesimo articolo, nonché, una volta entrati in vigore i previsti decreti ministeriali di regolamentazione delle modalità di iscrizione all'Albo Nazionale Gestori Ambientali (l'iscrizione all'Albo è requisito fondamentale come previsto dall'art. 212, comma 5 del D.Lgs 152/06 e s.m.i.) il relativo certificato di iscrizione per la Categoria 7;
 - c) la comunicazione di cui al punto b) dovrà contenere:
 - il luogo, la data di inizio e la durata della campagna di attività;
 - copia del contratto di affidamento dei lavori relativi all'effettuazione della campagna oggetto della comunicazione;
 - cronoprogramma della campagna

- oggetto della comunicazione;
- i dati specifici inerenti all'attività;
 - la descrizione dettagliata del sito relativo alla campagna di attività, allegando una planimetria del sito riportante l'esatta ubicazione dell'impianto, i confini dell'area prescelta per lo svolgimento dell'attività con indicazione delle tipologie di insediamenti esistenti al fine di valutare, sotto un profilo ambientale ed igienico sanitario i potenziali effetti correlati all'esercizio dell'impianto, nonché l'indicazione dell'eventuale prossimità ad aree naturali protette;
 - le modalità di esercizio (in ordine ad esempio allo svolgimento della specifica attività, alle verifiche, alle analisi di controllo, alla registrazione dei dati relativi all'attività);
 - indicazione di un Responsabile Tecnico dell'impianto avente i requisiti professionali pari a quelli stabiliti dalle vigenti disposizioni dell'Albo Nazionale Gestori Ambientali;
 - copia delle garanzie finanziarie;
 - qualora ricorrano i presupposti di cui alla DGR n. 119/2002 e s.m.i., copia del giudizio inerente lo studio di impatto ambientale;
- d) sono fatti salvi i compiti di vigilanza e controllo, in ordine al concreto utilizzo dell'impianto, da parte della Provincia, del Comune e dell'ARTA nel cui territorio sono effettuate le campagne di attività, per quanto di rispettiva competenza, nonché le disposizioni ed i provvedimenti degli Enti competenti in ordine alla operazioni di trattamento e smaltimento dei rifiuti;
- e) il Servizio Gestione Rifiuti, sulla scorta delle eventuali osservazioni presentate
- entro 30 (trenta) giorni dal ricevimento della suddetta documentazione dalla Provincia, dal Comune e dall'ARTA, Dipartimento Provinciale competente per territorio, comunica le eventuali prescrizioni integrative ovvero assume un provvedimento di divieto allo svolgimento dell'attività, qualora la stessa nello specifico sito risulti non compatibile con la primaria esigenza di tutela della salute pubblica e/o dell'ambiente.
- f) Per lo svolgimento delle singole campagne di attività sul territorio, i soggetti interessati sono tenuti ad osservare gli adempimenti previsti dagli artt 189, 190, 193 del D.Lgs 152/06 e s.m.i. (catasto rifiuti, registri di carico e scarico, formulario di trasporto);
- g) qualora l'impianto mobile finalizzato allo svolgimento di operazioni di recupero e/o smaltimento rifiuti per le quali la vigente normativa nazionale o regionale richieda lo svolgimento della procedura di valutazione di impatto ambientale, l'effettuazione della relativa campagna sarà subordinata alla preventiva acquisizione del favorevole giudizio di compatibilità ambientale, di competenza statale o regionale. In tal caso il termine di cui al punto b) resta sospeso fino all'acquisizione del giudizio di compatibilità ambientale di competenza statale o regionale;
- h) nell'esecuzione delle singole campagne, su ciascuna delle diverse componenti impiantistiche, al fine di favorire la loro identificazione anche in funzione della registrazione delle campagne di trattamento, va apposta una targa metallica inamovibile nella quale compaia la sigla, relativa agli impianti interessati, riportante il relativo modello e numero di matricola e la dizione:” D.Lgs 3.04.2006, n. 152, art. 208, comma 15 – Autorizzazio-

ne Regione Abruzzo”, accompagnata dagli estremi del presente provvedimento costituiti dal numero e dalla data di emanazione;

6) di stabilire inoltre, che dovranno essere rispettate le seguenti prescrizioni per la gestione dell'impianto:

- a) il macchinario dovrà essere utilizzato esclusivamente da personale qualificato e dotato di dispositivi di protezione individuale e, prima di ogni attivazione, si dovrà comunicare il nominativo e la qualifica di un direttore tecnico responsabile dell'impianto che dovrà garantire la custodia continuativa e la regolare conduzione dell'impianto stesso; la Ditta deve valutare il rischio dell'attività e prevedere gli accorgimenti necessari per la salute e la sicurezza dei lavoratori, secondo quanto previsto dal D.Lgs. 626/94 e s.m.i.;
- b) l'utilizzo dell'impianto deve rispettare le prescrizioni contenute nel manuale d'uso dell'impianto; relativamente alle componenti elettro-meccaniche, si richiama il rispetto delle direttive comunitarie CE 98/37 (“direttiva macchine”), CEE 89/336 sulla compatibilità elettromagnetica e CEE 73/23 sulla bassa tensione;
- c) per l'esecuzione delle singole campagne di attività, le condizioni di funzionamento dell'impianto dovranno essere conformi al D.Lgs. 04/09/2002, n. 262 “Attuazione della direttiva 2000/14/CE concernente l'emissione acustica ambientale delle macchine ed attrezzature destinate a funzionare all'aperto”;
- d) le operazioni di carico e scarico dei rifiuti devono avvenire in modo da evitare dispersioni incontrollate in atmosfera e sul suolo; relativamente al funzionamento dell'impianto si richiama al rispetto della normativa ambientale in materia di

emissioni in atmosfera, inoltre nell'esercizio dell'impianto dovranno essere predisposti appositi sistemi atti a limitare la formazione delle polveri nelle operazioni connesse alle attività di cantiere ed alla movimentazione dei mezzi;

- e) per quanto attiene all'attivazione dell'impianto in relazione alla componente rumore, gli stessi potranno essere utilizzati solo in orario diurno, subordinatamente comunque al regolamento comunale o ad una eventuale deroga richiesta al Comune stesso. Deve essere adottato ogni sistema teso alla diminuzione della rumorosità. Devono essere comunque rispettati i valori limite di emissione delle sorgenti sonore previsti dal D.P.C.M. del 14.11.1997;
- f) per ogni campagna di attività da condurre nell'ambito della Regione Abruzzo dovrà essere allegata alla comunicazione (art. 208, comma 15 del D.Lgs 152/06 e s.m.i.) la documentazione di impatto acustico, indicando l'orario di esercizio, la tipologia e le performance acustiche delle componenti impiantistiche, delle eventuali barriere fonoassorbenti da frapporre tra gli impianti e i ricettori esposti tenendo conto del livello sonoro preesistente;
- g) per ogni campagna di attività da condurre nell'ambito della Regione Abruzzo dovrà essere dichiarato dal richiedente se l'impianto è assoggettato all'esame e parere dei comandi dei VV.FF., ai fini del rilascio del certificato di prevenzione incendi (Allegato al D.M. 16.02.1982);
- h) nel caso sia espressamente previsto dalle normative regionali o provinciali, dovrà essere preventivamente acquisita l'autorizzazione allo scarico delle acque ai sensi del D.Lgs. 152/06 e s.m.i.;
- i) per ogni singola attività la Ditta dovrà

- indicare all'Autorità competente l'impianto di recupero e/o smaltimento a cui verranno conferiti i rifiuti prodotti dalle stesse;
- j) il deposito dei rifiuti dovrà avvenire su superfici pavimentate o cementate e, qualora tali superfici non siano disponibili, utilizzando teloni impermeabili a difesa del suolo;
- k) in caso di blocco parziale o totale dell'attività dell'impianto a causa di eventuali incidenti, deve essere data comunicazione alla Provincia, al Comune, all'ARTA ed all'ASL, competenti territorialmente;
- l) tutte le attrezzature costituenti l'impianto devono essere sottoposte a periodiche verifiche e manutenzioni al fine di garantirne e mantenerne l'efficienza, procedendo alle riparazioni e/o sostituzioni necessarie;
- m) durante lo svolgimento di ogni singola campagna di attività, una copia della presente autorizzazione deve essere sempre disponibile presso l'impianto;
- 7) di stabilire altresì, che:
- a) la presente autorizzazione ha validità sull'intero territorio nazionale, nei limiti ed alle condizioni stabilite dal comma 15 dell'art. 208 del D.Lgs. 152/06 e s.m.i.;
- b) è fatto salvo l'obbligo di ottemperare all'onere inerente l'iscrizione all'Albo Nazionale Gestori Ambientali di cui all'art. 212 del D.Lgs. 152/06 e s.m.i., in conformità a quanto stabilito dalla Deliberazione del Comitato Nazionale dell'Albo 1° febbraio 2000;
- c) la garanzia finanziaria prevista dall'art. 208, comma 11, lett. g) del D.Lgs. 152/06 e s.m.i., che deve essere prestata dall'interessato, al momento dell'avvio effettivo dell'esercizio dell'impianto, deve essere riferita ad ogni singola campagna di attività dell'impianto mobile, in relazione ai quantitativi ed alla tipologia di rifiuti oggetto dell'attività stessa; pertanto, per i cantieri allestiti nella Regione Abruzzo, dovrà essere prestata ai sensi della DGR n. 790/07, per i cantieri allestiti al di fuori della Regione Abruzzo si dovrà fare riferimento alla specifica normativa regionale vigente;
- d) si dovrà ottemperare da parte della Ditta agli obblighi previsti dall'art. 189 (Catasto dei rifiuti - MUD), dall'art. 190 (Registro di carico e scarico) e dall'art. 193 (Trasporto dei rifiuti), comunicazioni, ..etc del Decreto Legislativo 3.04.2006 n. 152 e, per quanto riguarda le attività nella Regione Abruzzo, alla trasmissione di una comunicazione, con cadenza semestrale, al Servizio Ambiente della Provincia di Chieti ed all'A.R.T.A - Dipartimento Provinciale di Chieti, concernente la quantità di rifiuti movimentati, la provenienza e la loro destinazione, in conformità con le disposizioni di cui alla DGR n. 1399 del 29.11.2006; è fatto salvo, comunque, il rispetto di quanto prescritto in ordine al deposito temporaneo dei rifiuti ai sensi dell'art. 183, comma 1, lett. m);
- e) è fatto obbligo di rispettare le disposizioni di cui agli articoli 34 e 35 della L.R.45/07 ;
- f) è fatto obbligo di comunicare tempestivamente alle Autorità competenti, le eventuali variazioni relative all'impianto autorizzato o all'assetto societario;
- g) in caso di cessione dell'attività autorizzata la Ditta dovrà darne tempestiva comunicazione e contestualmente il subentrante dovrà chiedere la volturazione dell'autorizzazione allegando la necessaria documentazione; le autorizzazioni inerenti l'intero impianto verranno revo-

cate nell'eventualità che il procedimento di volturazione abbia esito negativo;

- h) la presente autorizzazione deve essere sempre custodita, anche in copia, presso la sede legale della Ditta. Durante lo svolgimento di ogni singola campagna di attività, copia della stessa deve essere disponibile presso il sito operativo;
- 8) di fare salve eventuali ed ulteriori autorizzazioni, visti, pareri, nulla-osta e prescrizioni di competenza di altri Enti e Organismi, nonché le altre disposizioni e direttive vigenti nella materia; sono fatti salvi, infine, eventuali diritti di terzi;
- 9) di dare atto che il presente provvedimento è soggetto a revoca o modifica, ove risulti accertata pericolosità o dannosità dell'attività esercitata e nei casi di violazione di legge, di normative tecniche e/o delle prescrizioni contenute nell'autorizzazione, con l'eventuale e conseguente applicazione dei provvedimenti previsti dalla parte IV del D.Lgs 3/04/2006, n. 152 e s.m.i.;
- 10) di dare atto che il presente provvedimento non comporta alcuna spesa a carico regionale;
- 11) di disporre l'invio del presente provvedimento alla Provincia di Chieti, all'ARTA - Dipartimento Provinciale di Chieti, all'ARTA - Direzione Centrale di Pescara, all'ASL di Chieti, al Comune di Chieti, all'Albo Nazionale Gestori Ambientali presso la C.C.I.A.A. di L'Aquila, nonché a tutte le Regioni ed alle Province autonome di Trento e Bolzano;
- 12) di redigere il presente provvedimento in n. 2 originali, di cui uno viene notificato ai sensi di legge alla Ditta EMOTER S.r.l. con sede legale in via E. Piaggio sn - Chieti Scalo ;
- 13) di disporre la pubblicazione del presente

provvedimento, limitatamente all'oggetto ed al dispositivo, sul *Bollettino Ufficiale della Regione Abruzzo*.

Contro il presente provvedimento è ammesso ricorso giurisdizionale al competente Tribunale Amministrativo Regionale entro sessanta giorni o ricorso straordinario al Capo dello Stato entro centoventi giorni dalla notifica del presente atto.

IL DIRIGENTE DEL SERVIZIO
Dott. Franco Gerardini

DIREZIONE PROGRAMMAZIONE
RISORSE UMANE, FINANZIARIE E
STRUMENTALI
SERVIZIO BILANCIO

DETERMINAZIONE 25.11.2008, n. DD7/92:
Reiscrizione in bilancio di economie vincolate.

IL DIRIGENTE DEL SERVIZIO

Omissis

DETERMINA

1. di autorizzare le variazioni nello stato di previsione della spesa del bilancio per il corrente esercizio finanziario contenute nell'allegato prospetto che forma parte integrante e sostanziale del presente atto;
2. di pubblicare per estratto sul *Bollettino Ufficiale della Regione* la presente determinazione.

IL DIRIGENTE DEL SERVIZIO
Dott. Carmine Cipollone

Segue allegato



Regione Abruzzo
Viale Leonardo da Vinci, 6 - Palazzo I.
67100 L'Aquila

PROSPETTO DI VARIAZIONE DI BILANCIO
ESERCIZIO 2008

Pagina 1 di 1

Tipo	Cod. Mecc.	Cap.	Art.	Str. Amm.	Data Atto	25/11/2008	Organo	DD7	Descrizione	Esecutività Esecutiva			
										COMPETENZA		CASSA	
										IN AUMENTO	IN DIMINUIZIONE	IN AUMENTO	IN DIMINUIZIONE
S	12.01.001	81520	1	DG.00.00					ONERI PER IL PIANO DI RIENTRO DEL SETTORE SANITARIO - L.R. 16.3.2007, N.4 -	60.000.000,00		60.000.000,00	
S	15.01.003	323600	1	DD.07.00					FONDO PER LA RIASSEGNAZIONE DI ECONOMIE VINCOLATE		60.000.000,00		60.000.000,00
									TOTALI SPESA	60.000.000,00		60.000.000,00	
									TOTALI ENTRATA	0,00	0,00	0,00	0,00



DIREZIONE PROGRAMMAZIONE
RISORSE UMANE, FINANZIARIE E
STRUMENTALI
SERVIZIO BILANCIO

DETERMINAZIONE 27.11.2008, n. DD7/95:
Reiscrizione in bilancio di economie vin-
colate.

IL DIRIGENTE DEL SERVIZIO

Omissis

DETERMINA

1. di autorizzare le variazioni nello stato di previsione della spesa del bilancio per il corrente esercizio finanziario contenute nell'allegato prospetto che forma parte integrante e sostanziale del presente atto;
2. di pubblicare per estratto sul *Bollettino Ufficiale della Regione* la presente determinazione.

IL DIRIGENTE DEL SERVIZIO

Dott. Carmine Cipollone

Segue allegato



Regione Abruzzo
Viale Leonardo da Vinci, 6 - Palazzo I.
67100 L'Aquila

PROSPETTO DI VARIAZIONE DI BILANCIO
ESERCIZIO 2008

Pagina 1 di 1

N° Atto	95	Data Atto	27/11/2008	Organo	DD7	Descrizione	Esecutività		Esecutività	
							COMPETENZA		CASSA	
Tipo	Cod. Mecc.	Cap.	Art.	Str. Amm.			IN AUMENTO	IN DIMINUIZIONE	IN AUMENTO	IN DIMINUIZIONE
S	07.02.003	102489	1	DH.00.00		INTERVENTI NEL SETTORE AGRICOLO E AGRO-ALIMENTARE - L.R. 30.5.1997, N. 53 -	2.600.000,00		2.600.000,00	
S	15.01.003	323600	1	DD.07.00		FONDO PER LA RIASSEGNAZIONE DI ECONOMIE VINCOLATE		2.600.000,00		2.600.000,00
						TOTALI SPESA	2.600.000,00	2.600.000,00	2.600.000,00	2.600.000,00
						TOTALI ENTRATA	0,00	0,00	0,00	0,00

DIREZIONE SANITA'
SERVIZIO VETERINARIO

DETERMINAZIONE 17.11.2008, n. DG11/222:

Assegnazione dell'atto di riconoscimento definitivo della Ditta "Pozzolini Formaggi S.r.l." di Pozzolini Maria Elena, con sede Legale e stabilimento in zona Industriale, n.61, 66034, Lanciano (CH).

IL DIRIGENTE DEL SERVIZIO

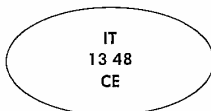
Omissis

tutto ciò premesso

DETERMINA

- per le motivazioni e le finalità di cui in narrativa -

1. di assegnare il riconoscimento, definitivo alla Ditta "Pozzolini Formaggi S.r.l." di Pozzolini Maria Elena, sede legale e stabilimento in zona Industriale, n.61, 66034 Lanciano (CH);
2. di mantenere il numero unico di riconoscimento definitivo



ai sensi del 1° capoverso della comunicazione del Ministero della Salute, prot.DGVA/ 25842/P del 12.07.2006 per le attività di:

Deposito e Centro di riconfezionamento di prodotti a base di latte (ex D.P.R. n.54/1997)

3. la Sig.ra POZZOLINI Maria Elena, codice fiscale PZZMLN78T57E4350, in qualità di legale rappresentante della Ditta in parola acquisisce la titolarità del riconoscimento dello stabilimento sopra identificato ed è te-

nuto a comunicare al Servizio Veterinario Regionale – per il tramite della Az. USL competente per territorio – eventuali variazioni delle strutture dell'impianto e di ogni altro requisito di legge;

4. di notificare copia della presente determina al responsabile della Ditta, per il tramite dell'Az. USL Lanciano/Vasto;
5. di comunicare l'adozione della presente determina al Sindaco del Comune ove ha sede lo stabilimento in argomento;
6. di trasmettere copia del presente provvedimento al Direttore Regionale della Direzione Sanità, ai sensi dell'Art.16 della Legge Regionale 10 Maggio 2002, n.7;
7. di pubblicare la presente determinazione sul *B.U.R.A.*-

IL DIRIGENTE DEL SERVIZIO
Dr. Giuseppe Bucciarelli

DIREZIONE SANITA'
SERVIZIO VETERINARIO

DETERMINAZIONE 17.11.2008, n. DG11/223:

Cambio Ragione Sociale e adeguamento delle tipologie di lavorazione, e modifiche strutturali della Ditta "Mare S.r.l.", con sede Legale in e stabilimento, sito in Contrada Valle Cupa, 64010, Colonnella (TE). Cambio ragione sociale da: "MARE s.n.c. di Spinosi Alfredo & C." a "MARE s.r.l."

IL DIRIGENTE DEL SERVIZIO

Omissis

tutto ciò premesso

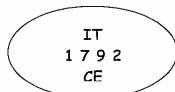
DETERMINA

- per le motivazioni e le finalità di cui in narrativa -

1. che la ragione sociale dello stabilimento in

oggetto è variata in favore della Ditta subentrante "MARE S.r.l.", con sede legale rappresentante e stabilimento in Contrada Valle Cupa, del Comune di Colonnella (TE);

2. di assegnare il numero unico di riconoscimento definitivo



ai sensi del 1° capoverso della comunicazione del Ministero della Salute, prot.DGVA/ 25842/P del 12.07.2006 per le attività di:

- Stabilimento lavorazione e trasformazione prodotti ittici (ex D.Lgs. n.531/1992 tipologia 2 - 4)

3. Il Sig. PIERANTOZZI Massimiliano, codice fiscale PRNMSM69B07H769M, in qualità di legale rappresentante della Ditta in parola acquisisce la titolarità del riconoscimento dello stabilimento sopra identificato ed è tenuto a comunicare al Servizio Veterinario Regionale – per il tramite della Az. USL competente per territorio – eventuali variazioni delle strutture dell’impianto e di ogni altro requisito di legge;
4. di notificare copia della presente determina al responsabile della Ditta, per il tramite dell’Az. USL di Teramo;
5. di comunicare l’adozione della presente determina al Sindaco del Comune ove ha sede lo stabilimento in argomento;
6. di trasmettere copia del presente provvedimento al Direttore Regionale della Direzione Sanità, ai sensi dell’Art.16 della Legge Regionale 10 Maggio 2002, n.7;
7. di pubblicare la presente determinazione sul B.U.R.A..-

IL DIRIGENTE DEL SERVIZIO
Dr. Giuseppe Bucciarelli

DIREZIONE SANITA'

SERVIZIO VETERINARIO

DETERMINAZIONE 20.11.2008, n. DG11/232:

Reg. CE del 29/04/04, n. 853 e Del. di G.R. d’Abruzzo del 21/08/06, n. 950- Aggiornamento dell’atto di riconoscimento per modifiche strutturali e funzionali della ditta “PRONTOGEL ALIMENTI s.r.l.”, legale rappresentante Marinozzi Alfredo con sede legale e stabilimento in Zona Ind.le Colleranesco, s.n.c., 64021, Giulianova (TE).

IL DIRIGENTE DEL SERVIZIO

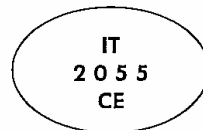
Omissis

tutto ciò premesso

DETERMINA

- per le motivazioni e le finalità di cui in narrativa –

1. di aggiornare l’atto di riconoscimento, rilasciato alla ditta “Prontogel Alimenti s.r.l.” legale rappresentante Marinozzi Alfredo, sede legale e stabilimento in C/da Colleranesco, s.n.c., 64021, Giulianova (TE) a seguito di modifiche strutturali e produttive, come da elaborato tecnico trasmesso con nota del 10/06/2008;
2. di mantenere il numero unico di riconoscimento definitivo:



Ai sensi del 1° capoverso della comunicazione del Ministero della salute, Prot. DGVA/25842/P del 12/07/06 per le attività di:

STABILIMENTO di cernita, frazionamento, ghiacciatura e preparazioni prodotti della pesca refrigerati, congelati o surgelati (ex D.Lgs. 531/92 Tip. 2)

STABILIMENTO di magazzinaggio e deposito frigorifero per la conservazione di prodotti della pesca refrigerati e congelati non imballati (ex D.Lgs. 531/92 Tip. 3)

STABILIMENTO di trasformazione di prodotti alimentari della pesca freschi, congelati e decongelati (ex D.Lgs. 531/92 Tip. 4)

3. Il sig. Marinozzi Alfredo, MRN LRD 35L01 F942Y, in qualità di legale rappresentante della Ditta in parola acquisisce la titolarità del riconoscimento dello stabilimento sopra identificato ed è tenuto a comunicare al Servizio Veterinario Regionale - per il tramite della Az. USL competente per territorio - eventuali variazioni delle strutture dell'impianto e di altro requisito di legge;
4. di notificare copia della presente determina al responsabile della ditta, per il tramite dell'Az. U. S.L. di Teramo;
5. di comunicare l'adozione della presente determina al Sindaco del Comune ove ha sede lo stabilimento in argomento;
6. di trasmettere copia del presente provvedimento al Direttore Regionale della Direzione Sanità, ai sensi dell'art.16 della L.R. 10 Maggio 2002, n.7;

IL DIRIGENTE DEL SERVIZIO
Dr. Giuseppe Bucciarelli

DIREZIONE SANITA'
SERVIZIO VETERINARIO

DETERMINAZIONE 20.11.2008, n. DG11/233:

Assegnazione dell'atto di riconoscimento definitivo della Ditta "Alba Carni S.r.l." di Lelii Domenico, con sede Legale e stabilimento in Via XXIV Maggio n. 20, 64011, Comune di Alba Adriatica (TE);

IL DIRIGENTE DEL SERVIZIO

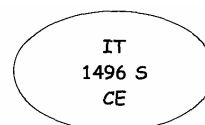
Omissis

tutto ciò premesso

DETERMINA

- per le motivazioni e le finalità di cui in narrativa -

1. di assegnare l'atto di riconoscimento, definitivo alla Ditta "Alba Carni S.r.l." di Lelii Dimenico, con sede legale rappresentante e stabilimento in Via XXIV Maggio n. 20 del Comune di Alba Adriatica (TE);
2. di mantenere il numero unico di riconoscimento definitivo



Ai sensi del 1° capoverso della comunicazione del Ministero della Salute, prot.DGVA/ 25842/P del 12.07.2006 per le attività di:

- Laboratorio di sezionamento carni degli ungulati domestici;
- Laboratorio di carni macinate;
- Laboratorio di preparazioni di carne.

3. il Sig. Lelii Domenico , codice fiscale LLEDNC59D15F8700 in qualità di legale rappresentante della Ditta in parola acquisisce la titolarità del riconoscimento dello stabilimento sopra identificato ed è tenuto a comunicare al Servizio Veterinario Regionale - per il tramite della Az. USL competente per territorio - eventuali variazioni delle strutture dell'impianto e di ogni altro requisito di legge;
4. di notificare copia della presente determina al responsabile della Ditta, per il tramite dell'Az. USL di Pescara;
5. di comunicare l'adozione della presente determina al Sindaco del Comune ove ha sede lo stabilimento in argomento;
6. di trasmettere copia del presente provvedi-

mento al Direttore Regionale della Direzione Sanità, ai sensi dell'Art.16 della Legge Regionale 10 Maggio 2002, n.7;

7. di pubblicare la presente determinazione sul *B.U.R.A.*-

IL DIRIGENTE DEL SERVIZIO
Dr. Giuseppe Bucciarelli

DIREZIONE SANITA'
SERVIZIO VETERINARIO

DETERMINAZIONE 20.11.2008, n. DG11/234:

Assegnazione dell'atto di riconoscimento definitivo della Ditta "Rovere Gabriele", con sede Legale e stabilimento in Via Marco Polo, n.32, 65010, Moscufo (PE).

IL DIRIGENTE DEL SERVIZIO

Omissis

tutto ciò premesso

DETERMINA

- per le motivazioni e le finalità di cui in narrativa -

1. di assegnare l'atto di riconoscimento, definitivo alla Ditta "Rovere Gabriele" di Rovere Gabriele, con sede legale e stabilimento in Via Marco Polo, n.32, 65010 Moscufo (PE);
2. di mantenere il numero unico di riconoscimento definitivo



Ai sensi del 1° capoverso della comunicazione del Ministero della Salute, prot.DGVA/ 25842/P del 12.07.2006 per le attività di:

Stabilimento per la produzione di prodotti a base di latte a capacità limitata (ex D.P.R. n.54/1997)

3. il Sig. ROVERE Gabriele, codice fiscale RVRGRL40R10F765S, in qualità di legale rappresentante della Ditta in parola acquisisce la titolarità del riconoscimento dello stabilimento sopra identificato ed è tenuto a comunicare al Servizio Veterinario Regionale – per il tramite della Az. USL competente per territorio – eventuali variazioni delle strutture dell'impianto e di ogni altro requisito di legge;
4. di notificare copia della presente determina al responsabile della Ditta, per il tramite dell'Az. USL di Pescara;
5. di comunicare l'adozione della presente determina al Sindaco del Comune ove ha sede lo stabilimento in argomento;
6. di trasmettere copia del presente provvedimento al Direttore Regionale della Direzione Sanità, ai sensi dell'Art.16 della Legge Regionale 10 Maggio 2002, n.7;
7. di pubblicare la presente determinazione sul *B.U.R.A.*-

IL DIRIGENTE DEL SERVIZIO
Dr. Giuseppe Bucciarelli

DIREZIONE SANITA'
SERVIZIO VETERINARIO

DETERMINAZIONE 20.11.2008, n. DG11/235:

Assegnazione dell'atto di riconoscimento definitivo della Ditta "Terra Alfonso & C. Snc", con sede Legale in Via Lungomare Matteotti, n.15, 65100 Pescara e stabilimento in Via G. Leopardi, n.30, 65100, Pescara.

IL DIRIGENTE DEL SERVIZIO

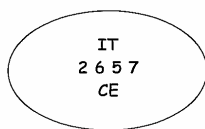
Omissis

tutto ciò premesso

DETERMINA

- per le motivazioni e le finalità di cui in narrativa -

1. di assegnare l'atto di riconoscimento, definitivo alla Ditta "Terra Alfonso & C. Snc", con sede legale rappresentante Sig. TERRA Alfonso e stabilimento in Via G. Leopardi, n.30, 65100 Pescara;
2. di mantenere il numero unico di riconoscimento definitivo



ai sensi del 1° capoverso della comunicazione del Ministero della Salute, prot.DGVA/ 25842/P del 12.07.2006 per le attività di:

Locale di cernita e sezionamento prodotti della pesca.

3. Il Sig. TERRA Alfonso, codice fiscale TRRLNS67H04G482I, in qualità di legale rappresentante della Ditta in parola acquisisce la titolarità del riconoscimento dello stabilimento sopra identificato ed è tenuto a comunicare al Servizio Veterinario Regionale – per il tramite della Az. USL competente per territorio – eventuali variazioni delle strutture dell'impianto e di ogni altro requisito di legge;
4. di notificare copia della presente determina al responsabile della Ditta, per il tramite dell'Az. USL di Pescara;
5. di comunicare l'adozione della presente determina al Sindaco del Comune ove ha sede lo stabilimento in argomento;
6. di trasmettere copia del presente provvedimento al Direttore Regionale della Direzione Sanità, ai sensi dell'Art.16 della Legge

Regionale 10 Maggio 2002, n.7;

7. di pubblicare la presente determinazione sul *B.U.R.A.*-

IL DIRIGENTE DEL SERVIZIO
Dr. Giuseppe Bucciarelli

DIREZIONE SANITA'
SERVIZIO VETERINARIO

DETERMINAZIONE 20.11.2008, n. DG11/236:

Assegnazione dell'atto di riconoscimento definitivo della Ditta "Traversa Egidio", con sede Legale e stabilimento in Via Fontanelle, n.13/5-6, 65100, Pescara.

IL DIRIGENTE DEL SERVIZIO

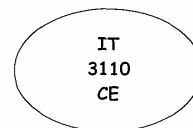
Omissis

tutto ciò premesso

DETERMINA

- per le motivazioni e le finalità di cui in narrativa -

1. di assegnare l'atto di riconoscimento definitivo alla Ditta "Traversa Egidio", con sede legale rappresentante Sig. TRAVERSA Egidio e stabilimento in Via Fontanelle, n.13/5-6, 65100 Pescara;
2. di mantenere il numero unico di riconoscimento definitivo



ai sensi del 1° capoverso della comunicazione del Ministero della Salute, prot.DGVA/ 25842/P del 12.07.2006 per le attività di:

- Locale di cernita e sezionamento prodotti della Pesca.

3. Il Sig. TRAVERSA Egidio, codice fiscale TRVGDE55P03G482K, in qualità di legale rappresentante della Ditta in parola acquisisce la titolarità del riconoscimento dello stabilimento sopra identificato ed è tenuto a comunicare al Servizio Veterinario Regionale – per il tramite della Az. USL competente per territorio – eventuali variazioni delle strutture dell’impianto e di ogni altro requisito di legge;
4. di notificare copia della presente determina al responsabile della Ditta, per il tramite dell’Az. USL di Pescara;
5. di comunicare l’adozione della presente determina al Sindaco del Comune ove ha sede lo stabilimento in argomento;
6. di trasmettere copia del presente provvedimento al Direttore Regionale della Direzione Sanità, ai sensi dell’Art.16 della Legge Regionale 10 Maggio 2002, n.7;
7. di pubblicare la presente determinazione sul *B.U.R.A.*-

IL DIRIGENTE DEL SERVIZIO
Dr. Giuseppe Bucciarelli

DIREZIONE SANITA'
SERVIZIO VETERINARIO

DETERMINAZIONE 20.11.2008, n. DG11/237:

Assegnazione dell’atto di riconoscimento definitivo della Ditta “Val Pescara Carni di Mammarella D. & C.” di Mammarella Donatella, con sede Legale e stabilimento, in Via San Callisto, n.52, 65024, Manoppello (PE).

IL DIRIGENTE DEL SERVIZIO

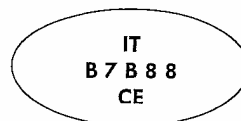
Omissis

tutto ciò premesso

DETERMINA

- per le motivazioni e le finalità di cui in narrativa -

1. di assegnare l’atto di riconoscimento, definitivo alla Ditta “Val Pescara Carni di Mammarella D. & C.” di Mammarella Donatella, con sede legale e stabilimento in Via San Callisto, n.52, 65024, Manoppello (PE);
2. di mantenere il numero unico di riconoscimento definitivo



Ai sensi del 1° capoverso della comunicazione del Ministero della Salute, prot.DGVA/ 25842/P del 12.07.2006 per le attività di:

- impianto di sezionamento di carni rosse (bovini, ovini, suini) (ex D.L.gs n.537/1992)

3. la Sig.ra MAMMARELLA Donatella, codice fiscale MMMDTL61B68B896F, in qualità di legale rappresentante della Ditta in parola acquisisce la titolarità del riconoscimento dello stabilimento sopra identificato ed è tenuto a comunicare al Servizio Veterinario Regionale – per il tramite della Az. USL competente per territorio – eventuali variazioni delle strutture dell’impianto e di ogni altro requisito di legge;
4. di notificare copia della presente determina al responsabile della Ditta, per il tramite dell’Az. USL di Pescara;
5. di comunicare l’adozione della presente determina al Sindaco del Comune ove ha sede lo stabilimento in argomento;
6. di trasmettere copia del presente provvedimento al Direttore Regionale della Direzione Sanità, ai sensi dell’Art.16 della Legge Regionale 10 Maggio 2002, n.7;
7. di pubblicare la presente determinazione sul

B.U.R.A..-

**IL DIRIGENTE DEL SERVIZIO
Dr. Giuseppe Bucciarelli**

**DIREZIONE SANITA'
SERVIZIO VETERINARIO**

DETERMINAZIONE 20.11.2008, n. DG11/238:

Assegnazione dell'atto di riconoscimento definitivo della Ditta "Azienda Agricola di Colangelo Piero", con sede Legale e stabilimento in Contrada Scannella Superiore, n. 4, 65014, Loreto Aprutino (PE).

IL DIRIGENTE DEL SERVIZIO

Omissis

tutto ciò premesso

DETERMINA

- per le motivazioni e le finalità di cui in narrativa -

1. di assegnare l'atto di riconoscimento, definitivo alla Ditta "Azienda Agricola di Colangelo Piero", con sede legale rappresentante Sig. COLANGELO Piero e stabilimento in Contrada Scannella Superiore, n.4, 65014 Loreto Aprutino (PE);
2. di mantenere il numero unico di riconoscimento definitivo

IT
T O U B S
CE

ai sensi del 1° capoverso della comunicazione del Ministero della Salute, prot.DGVA/ 25842/P del 12.07.2006 per le attività di:

Impianto di macellazione di volatili da cortile (ex D.Lgs. n.495/1997)

3. Il Sig. COLANGELO Piero, codice fiscale CLNPRI67H21G438P, in qualità di legale rappresentante della Ditta in parola acquisisce la titolarità del riconoscimento dello stabilimento sopra identificato ed è tenuto a comunicare al Servizio Veterinario Regionale – per il tramite della Az. USL competente per territorio – eventuali variazioni delle strutture dell'impianto e di ogni altro requisito di legge;
4. di notificare copia della presente determina al responsabile della Ditta, per il tramite dell'Az. USL di Pescara;
5. di comunicare l'adozione della presente determina al Sindaco del Comune ove ha sede lo stabilimento in argomento;
6. di trasmettere copia del presente provvedimento al Direttore Regionale della Direzione Sanità, ai sensi dell'Art.16 della Legge Regionale 10 Maggio 2002, n.7;
7. di pubblicare la presente determinazione sul *B.U.R.A..-*

**IL DIRIGENTE DEL SERVIZIO
Dr. Giuseppe Bucciarelli**

PARTE III

AVVISI, CONCORSI, INSERZIONI

**AUTORITÀ DEI BACINI DI RILIEVO
REGIONALE DELL'ABRUZZO**
*LL.RR. ABRUZZO 16.09.1998 N. 81 E 24.08.2001
N. 43*

**Deliberazione Comitato Istituzionale n.
18 del 01.12.2008. Modifica Cartografia PAI.**

IL COMITATO ISTITUZIONALE

Vista la legge 18.05.89 n. 183 recante "Norme per il riassetto organizzativo e funzionale della difesa del suolo" e s.m.i.;

Vista la legge della Regione Abruzzo 16 settembre 1998 n. 81 “Norme per il riassetto organizzativo e funzionale della difesa del suolo” e s.m.i., istitutiva dell’Autorità dei Bacini di rilievo regionale abruzzesi (di seguito Autorità di bacino);

Viste le delibere n. 94/5 e n. 94/7 del 29.01.2008 del Consiglio Regionale, pubblicate sul B.U.R.A. n. 12 speciale del 01.02.2008, con le quali sono stati approvati, in via definitiva, i Piani Stralcio di Bacino per l’Assetto Idrogeologico Difesa dalle Alluvioni e Fenomeni Gravitativi e Processi Erosivi;

Viste le Norme Tecniche di Attuazione del Piano Stralcio Fenomeni Gravitativi e Processi Erosivi ed in particolare l’art. 24 “Durata, aggiornamento e varianti” che disciplina al:

- comma 3: Le correzioni di errori materiali e le conseguenti modifiche delle cartografie di Piano non costituiscono varianti del Piano e sono approvate con delibera del Comitato Istituzionale dell’Autorità di bacino”;
- comma 4: Le modifiche delle cartografie di Piano e degli allegati tecnici di programmazione e pianificazione possono essere approvate con delibera del Comitato Istituzionale dell’Autorità di bacino senza necessità di avviare le procedure di Variante di Piano nei seguenti casi:
 - a. nuove emergenze ambientali;
 - b. proposte di nuove perimetrazioni di aree pericolose e/o di rischio non incluse nelle cartografie di Piano basate su studi di dettaglio prodotti dai Comuni interessati, predisposti dai propri uffici tecnici e/o da professionisti, iscritti all’albo professionale, con documentata esperienza in materia di difesa del suolo. Detti studi, trasmessi all’Autorità di bacino, che potrà avvalersi della Commissione tecnico-scientifica di cui all’art. 22, dovranno, senza eccezione, essere predisposti secondo gli appropriati indirizzi tecnici

delle presenti norme fra cui gli Allegati F, G e H alle presenti norme;

- c. proposte di riduzione della perimetrazione o della classe di pericolosità di aree pericolose del Piano basate su studi di dettaglio prodotti dai Comuni interessati, predisposti dai propri Uffici tecnici e/o da Professionisti, iscritti all’albo professionale, con documentata esperienza in materia di difesa del suolo, purché la modifica proposta non riguardi una superficie superiore al 30% di ciascuna area perimetrata. Detti studi, trasmessi all’Autorità di bacino, che potrà avvalersi della Commissione tecnico-scientifica di cui all’art. 22, dovranno, senza eccezione, essere predisposti secondo gli appropriati indirizzi tecnici delle presenti norme fra cui gli Allegati F, G e H alle presenti norme.

Visto l’estratto del verbale del Comitato Tecnico dell’Autorità di bacino del 11.11.2008 che allegato alla presente deliberazione ne forma parte integrante e sostanziale, in cui si evidenziano le seguenti proposte relative alla modifica delle cartografie del Piano Stralcio Fenomeni Gravitativi e Processi Erosivi ai sensi dell’art. 24 delle NTA:

- Comune di CERMIGNANO (TE). Proposta di inserimento di nuova area pericolosa (art. 24, comma 4, lettera b) nel versante sud del Capoluogo. Il fenomeno individuato dal proponente è del tipo deformazione superficiale lenta attiva, con classe di pericolosità molto elevata P3, così come evidenziato nella revisione 1 del foglio 350 O delle carte geomorfologica, inventario, pericolosità e rischio, per la quale il Comitato Tecnico ha espresso parere positivo;
- Comune di CERMIGNANO (TE). Proposta di ampliamento di un’area pericolosa (art. 24, comma 4, lettera b) nel versante nord del Capoluogo. Si propone di ampliare verso monte un fenomeno franoso del tipo defor-

- mazione superficiale lenta attiva, incluso in classe di pericolosità molto elevata P3, così come evidenziato nella revisione 1 del foglio 350 O delle carte geomorfologica, inventario, pericolosità e rischio, per la quale il Comitato Tecnico ha espresso parere positivo;
- Comune di NOTARESCO (TE). Proposta di ampliamento di un'area pericolosa (art. 24, comma 4, lettera b) in località Guardia Vomano, versante NE. Si propone di ampliare verso monte un fenomeno franoso del tipo frana a scorrimento rotazionale quiescente, incluso in classe di pericolosità elevata P2, così come evidenziato nella revisione 2 del foglio 339 E delle carte geomorfologica, inventario, pericolosità e rischio e nella revisione 1 della carta insediamenti, per la quale il Comitato Tecnico ha espresso parere positivo;
 - Comune di BUCCHIANICO (CH). Proposta di correzione di errore materiale (art. 24, comma 3) relativamente alla carta degli insediamenti: inserimento di un nucleo di edificazione diffusa in località Case d'Orazio, così come evidenziato nella revisione 2 del foglio 361 O della carta insediamenti e nella revisione 3 della carta rischio, per la quale il Comitato Tecnico ha espresso parere positivo;
 - Comune di MONTEBELLO DI BERTONA (PE). Proposta di riduzione di un'area pericolosa (art. 24, comma 4, lettera c) in località Campo S. Maria, versante nord. Si propone di ridurre nella porzione intermedia, un fenomeno franoso del tipo frana a scorrimento rotazionale quiescente, incluso in classe di pericolosità elevata P2, per la quale il Comitato Tecnico ha espresso parere negativo;
 - Comune di GUILMI (CH). Proposta di inserimento di nuove aree pericolose (art. 24, comma 4, lettera b) nel versante sud del Capoluogo: riclassificazione a pericolosità molto elevata P3 con contestuale ampliamento di un'area attualmente classificata a pericolosità elevata (frana di scorrimento rotazionale) e ampliamento di un'area a pericolosità molto elevata P3 (frana di colamento), così come evidenziato nella revisione 1 del foglio 380 O delle carte geomorfologica, inventario, pericolosità e rischio, per la quale il Comitato Tecnico ha espresso parere positivo;
 - Comune di SANTO STEFANO DI SESSANIO (AQ). Proposta di inserimento di nuove aree pericolose (art. 24, comma 4, lettera b) e correzione di errore materiale (art. 24, comma 3) relativamente alla carta degli insediamenti: inserimento 2 aree a pericolosità molto elevata P3 (deformazione superficiale lenta in località Capoluogo e frana complessa – debris flow – in località Sopra le Vigne) e di un insediamento produttivo ed impianti tecnologici, così come evidenziato nella revisione 3 del foglio 359 E delle carte geomorfologica, inventario, pericolosità e rischio e nella revisione 2 della carta insediamenti, per la quale il Comitato Tecnico ha espresso parere positivo;
 - Comune di TERAMO (TE). Proposta di modifica (art. 24, comma 3 e art. 24, comma 4, lettera c): traslazione e modifica di un'area a pericolosità elevata P2 (fenomeno di deformazione superficiale lenta quiescente) in località Villa Mosca per la quale il Comitato Tecnico ha rinviato l'esame ad una successiva seduta per consentire ulteriori approfondimenti sugli aspetti connessi all'esistenza di terreno di riporto e agli aspetti erosivi dovuti alla presenza di un compluvio nell'area considerata.
- Ravvisata la necessità di esprimere parere alle suddette proposte di aggiornamento del Piano Stralcio Fenomeni Gravitativi e Processi Erosivi e approvare le conseguenti modifiche delle cartografie;
- Dato atto della legittimità e regolarità tecni-

co-amministrativa del presente provvedimento, attestata con la firma in calce allo stesso a norma della L.R. 77/99;

Con votazione resa all'unanimità

DELIBERA

per le motivazioni esposte in premessa, che integralmente richiamate costituiscono parte integrante e sostanziale del presente dispositivo di:

1. approvare le proposte di aggiornamento del Piano Stralcio Fenomeni Gravitativi e Processi Erosivi di seguito riportate e le conseguenti modifiche delle cartografie, per le quali il Comitato Tecnico ha espresso parere positivo:

- Comune di CERMIGNANO (TE). Proposta di inserimento di nuova area pericolosa (art. 24, comma 4, lettera b) nel versante sud del Capoluogo. Il fenomeno individuato dal proponente è del tipo deformazione superficiale lenta attiva, con classe di pericolosità molto elevata P3, così come evidenziato nella revisione 1 del foglio 350 O delle carte geomorfologica, inventario, pericolosità e rischio;
- Comune di CERMIGNANO (TE). Proposta di ampliamento di un'area pericolosa (art. 24, comma 4, lettera b) nel versante nord del Capoluogo. Si amplia verso monte un fenomeno franoso del tipo deformazione superficiale lenta attiva, incluso in classe di pericolosità molto elevata P3, così come evidenziato nella revisione 1 del foglio 350 O delle carte geomorfologica, inventario, pericolosità e rischio;
- Comune di NOTARESCO (TE). Proposta di ampliamento di un'area pericolosa (art. 24, comma 4, lettera b) in località Guardia Vomano, versante NE. Si amplia verso monte un fenomeno franoso del tipo frana a scorrimento rotazionale

quiescente, incluso in classe di pericolosità elevata P2, così come evidenziato nella revisione 2 del foglio 339 E delle carte geomorfologica, inventario, pericolosità e rischio e nella revisione 1 della carta insediamenti;

- Comune di BUCCHIANICO (CH). Proposta di correzione di errore materiale (art. 24, comma 3) relativamente alla carta degli insediamenti: inserimento di un nucleo di edificazione diffusa in località Case d'Orazio, così come evidenziato nella revisione 2 del foglio 361 O della carta insediamenti e nella revisione 3 della carta rischio;
- Comune di GUILMI (CH). Proposta di inserimento di nuove aree pericolose (art. 24, comma 4, lettera b) nel versante sud del Capoluogo: riclassificazione a pericolosità molto elevata P3 con contestuale ampliamento di un'area attualmente classificata a pericolosità elevata (frana di scorrimento rotazionale) e ampliamento di un'area a pericolosità molto elevata P3 (frana di colamento), così come evidenziato nella revisione 1 del foglio 380 O delle carte geomorfologica, inventario, pericolosità e rischio;
- Comune di SANTO STEFANO DI SESSANIO (AQ). Proposta di inserimento di nuove aree pericolose (art. 24, comma 4, lettera b) e correzione di errore materiale (art. 24, comma 3) relativamente alla carta degli insediamenti: inserimento 2 aree a pericolosità molto elevata P3 (deformazione superficiale lenta in località Capoluogo e frana complessa – debris flow – in località Sopra le Vigne) e di un insediamento produttivo ed impianti tecnologici, così come evidenziato nella revisione 3 del foglio 359 E delle carte geomorfologica, inventario, pericolosità e rischio e nella revisione 2 della carta insediamenti;

2. non approvare la proposta del Comune di Montebello di Bertona (PE) concernente la riduzione di un'area pericolosa in località Campo S. Maria versante Nord, per la quale il Comitato Tecnico ha espresso parere negativo;
3. rinviare l'esame della proposta avanzata dal Comune di Teramo ad una successiva seduta, per consentire ulteriori approfondimenti, così come proposto dal Comitato Tecnico;
4. dare mandato al Segretario Generale di

provvedere a tutti gli adempimenti necessari e conseguenti.

IL SEGRETARIO GENERALE
Dott. Ing. Angelo D'Eramo

IL PRESIDENTE DEL COMITATO
ISTITUZIONALE
Dott. Ing. Mimmo Srouf

Segue allegato

**AUTORITA' DEI BACINI DI RILIEVO REGIONALE DELL'ABRUZZO**

LL.RR. Abruzzo 16.09.1998 n. 81 e 24.08.2001 n. 43
Via A. Moro-Traversa Via Monte Cagno, 3 – 67100 L'Aquila

COMITATO TECNICO**ESTRATTO VERBALE N. 6/2008 - SEDUTA DEL 11.11.2008**

L'anno 2008, il giorno 11 del mese di Novembre, alle ore 10.30, si è riunito, presso la sala "Celestino V" della Giunta Regionale d'Abruzzo in via L. da Vinci - Palazzo Silone - in L'Aquila, il Comitato Tecnico dell'Autorità dei bacini di rilievo regionale dell'Abruzzo, formalmente convocato dal Segretario Generale della stessa Autorità di Bacino, Ing. Angelo D'Eramo, con nota prot. n. RA/118896 del 24.10.2008, per discutere il seguente ordine del giorno:

- 1) Piano Stralcio Difesa Alluvioni - Comune di Cepagatti (PE) e Comune di Chieti. Riesame della proposta di rimodulazione per cambio di destinazione di uso "Centro sportivo e ricreativo" – Fiume Pescara.
- 2) Piano Stralcio Difesa Alluvioni - Comune di Cepagatti (PE) - Riesame del progetto: "Centro Integrato denominato Parco Mediterraneo comprendente la realizzazione di una pista automobilistica, di edifici per esposizione, vendita, servizi e logistica in variante al PRG vigente in località Buccieri".
- 3) Modifiche alle cartografie del Piano Stralcio Fenomeni Gravitativi e Processi Erosivi ai sensi dell'art. 24 della Normativa Tecnica di Attuazione:
 - Comune di CERMIGNANO (TE). Proposta di inserimento di nuova area pericolosa (art. 24, comma 4, lettera b) nel versante sud del Capoluogo. Il fenomeno individuato dal proponente è del tipo deformazione superficiale lenta attiva, con classe di pericolosità molto elevata P3. Modifiche alle carte: geomorfologica, inventario, pericolosità, rischio; foglio 350 O.
 - Comune di CERMIGNANO (TE). Proposta di ampliamento di un'area pericolosa (art. 24, comma 4, lettera b) nel versante nord del Capoluogo. Si propone di ampliare verso monte un fenomeno franoso del tipo deformazione superficiale lenta attiva, incluso in classe di pericolosità molto elevata P3. Modifiche alle carte: geomorfologica, inventario, pericolosità, rischio; foglio 350 O.
 - Comune di NOTARESCO (TE). Proposta di ampliamento di un'area pericolosa (art. 24, comma 4, lettera b) in località Guardia Vomano, versante NE. Si propone di ampliare verso monte un fenomeno franoso del tipo frana a scorrimento rotazionale quiescente, incluso in classe di pericolosità elevata P2. Modifiche alle carte: geomorfologica, inventario, pericolosità, rischio; foglio 339 E.
 - Comune di BUCCHIANICO (CH). Proposta di correzione di errore materiale (art. 24, comma 3) relativamente alla carta degli insediamenti: inserimento di un nucleo di edificazione diffusa in località Case d'Orazio. Modifiche alle carte: insediamenti, rischio; foglio 361 O.
 - Comune di VACRI (CH). Proposta di riclassificazione di una porzione di area pericolosa da P2 a P1 con contestuale abbassamento del livello di attività della frana a scorrimento rotazionale da quiescente ad inattiva (art. 24, comma 4, lettera c) ubicata nel versante nord-ovest del Capoluogo, in località S. Gabriele. Modifiche alle carte: geomorfologica, inventario, pericolosità, rischio; foglio 361 E.


AUTORITA' DEI BACINI DI RILIEVO REGIONALE DELL'ABRUZZO

 LL.RR. Abruzzo 16.09.1998 n. 81 e 24.08.2001 n. 43
 Via A. Moro-Traversa Via Monte Cagno, 3 – 67100 L'Aquila

- Comune di MONTEBELLO DI BERTONA (PE). Proposta di riduzione di un'area pericolosa (art. 24, comma 4, lettera c) in località Campo S. Maria, versante nord. Si propone di ridurre nella porzione intermedia, un fenomeno franoso del tipo frana a scorrimento rotazionale quiescente, incluso in classe di pericolosità elevata P2. Modifiche alle carte: geomorfologica, inventario, pericolosità, rischio; foglio 350 E.
- Comune di GUILMI (CH). Proposta di inserimento di nuove aree pericolose (art. 24, comma 4, lettera b) nel versante sud del Capoluogo: riclassificazione a pericolosità molto elevata P3 con contestuale ampliamento di un'area attualmente classificata a pericolosità elevata (frana di scorrimento rotazionale) e ampliamento di un'area a pericolosità molto elevata P3 (frana di colamento). Modifiche alle carte: geomorfologica, inventario, pericolosità, rischio; foglio 371 O.
- Comune di SANTO STEFANO DI SESSANIO (AQ). Proposta di inserimento di nuove aree pericolose (art. 24, comma 4, lettera b) e correzione di errore materiale (art. 24, comma 3) relativamente alla carta degli insediamenti: inserimento 2 aree a pericolosità molto elevata P3 (deformazione superficiale lenta in località Capoluogo e frana complessa – debris flow – in località Sopra le Vigne) e di un insediamento produttivo ed impianti tecnologici. Modifiche alle carte: insediamenti, geomorfologica, inventario, pericolosità, rischio; foglio 359 E.
- Comune di TERAMO (TE). Proposta di modifica (art. 24, comma 3 e art. 24, comma 4, lettera c): traslazione e modifica di un'area a pericolosità elevata P2 (fenomeno di deformazione superficiale lenta quiescente) in località Villa Mosca. Modifiche alle carte: geomorfologica, inventario, pericolosità, rischio; foglio 339 O.

Sono presenti:

COMPONENTE	AMMINISTRAZIONE	Presente	Assente
Ing. Claudio Aureli	Regione Abruzzo - Direzione Regionale Agricoltura – ARSSA	X	
Ing. Giovanni Masciarelli	Provincia di Chieti - Settore Protezione Civile e Difesa del suolo	X	
Dott. Luigi Del Sordo	Regione Abruzzo - Direzione Regionale LL.PP – Servizio Gestione Suolo	X	
Ing. Emidio Primavera	Regione Abruzzo - Direzione Regionale LL.PP.- Servizio OO.II. e Gestione Fiumi	X	
Ing. Italo Fabbri	Regione Abruzzo - Direzione Regionale LL.PP.- Servizio Genio Civile di L'Aquila	X	
Ing. Bruno Fabiocchi	Regione Abruzzo - Direzione Regionale LL.PP.- Servizio Acque e Demanio Idrico		X
Dott. Franco Gerardini	Regione Abruzzo - Direzione Regionale Territorio- Servizio Gestione Rifiuti		X
Dott. Giuseppe Guerrini	Ministero dell'Economia e delle Finanze - Direzione Politiche di Sviluppo	X	
Ing. Serafino Martini	Regione Abruzzo - Direzione Regionale Territorio Servizio BB.AA. Aree Protette	X	
Ing. Giancarlo Misantoni	Regione Abruzzo - Direzione Regionale LL.PP.- Servizio Ciclo Idrico Integrato	X	
Ing. Mario Pagliaro	Provincia dell'Aquila - Settore Urbanistica-Pianificazione	X	
Ing. Gianfranco Piselli	Provincia di Pescara - Settore Tutela dell'Ambiente		X
Ing. Rosario Previti	Ministero dell'Ambiente e della Tutela del Territorio		X
Ing. Saverio Campanale	Ministero Infrastrutture Provveditorato Interregionale Opere Pubbliche Lazio , A-bruzzo, Sardegna		X


AUTORITA' DEI BACINI DI RILIEVO REGIONALE DELL'ABRUZZO

 LL.RR. Abruzzo 16.09.1998 n. 81 e 24.08.2001 n. 43
 Via A. Moro-Traversa Via Monte Cagno, 3 – 67100 L'Aquila

Ing. Raggi Daniele	Regione Abruzzo - Direzione Regionale LL.PP.- Servizio Genio Civile di Pescara	X	
Dott. Nevio Savini	Ministero Pol. Agr. e Forestali Uff. Territoriale per le biodiversità.	X	
Arch. Antonio Sorgi	Regione Abruzzo - Direzione Regionale Territorio, Parchi, Ambiente, Energia		X
Ing. Agreppino Valente	Provincia di Teramo - Settore Viabilità		X
Ing. Carlo Visca	Regione Abruzzo - Direzione Regionale LL.PP.- Servizio Opere Marittime		X

Assume la Presidenza del Comitato Tecnico il Segretario Generale dell'Autorità di Bacino, Ing. Angelo D'Eramo. Il Presidente chiama a svolgere le funzioni di verbalizzante il Dott. David Iagnemma della Segreteria Tecnico Operativa della stessa Autorità (di seguito STO). Il Presidente, verificate le presenze e constatata la validità della seduta, da' inizio ai lavori.

Passa, quindi, ad illustrare i punti all'ordine del giorno.

.....*omissis*...

3° punto all'ordine del giorno: Modifiche alle cartografie del Piano Stralcio Fenomeni Gravitativi e Processi Erosivi ai sensi dell'art. 24 della Normativa Tecnica di Attuazione:

Il Presidente informa il Comitato che dopo la definitiva approvazione dei Piani di bacino sono state attivate le procedure previste dai commi 3-4 dall'art. 24 delle Norme Tecniche di Attuazione del Piano Stralcio "Fenomeni Gravitativi e Processi Erosivi". Tali disposizioni prevedono la modifica della cartografia di Piano da approvare con delibera del Comitato Istituzionale senza avviare le procedure di Variante di Piano. Tale fattispecie si configura quando la Segreteria Tecnico Operativa dell'Autorità di Bacino riscontra la presenza di errori materiali o nel caso in cui i Comuni producano studi di dettaglio con la proposta di nuova perimetrazione e/o di modifica della classe di pericolosità.

Comunica al Comitato che l'esame della proposta di modifica avanzata dal Comune di Vacri è stato rimandato ad una prossima seduta al fine di consentire ulteriori approfondimenti.

Procede ad elencare le proposte di modifica pervenute presso la Segreteria Tecnico Operativa:

Comune di CERMIGNANO (TE). Proposta di inserimento di nuova area pericolosa (art. 24, comma 4, lettera b) nel versante sud del Capoluogo. Il fenomeno individuato dal proponente è del tipo deformazione superficiale lenta attiva, con classe di pericolosità molto elevata P3. Modifiche alle carte: geomorfologica, inventario, pericolosità, rischio; foglio 350 O.

Comune di CERMIGNANO (TE). Proposta di ampliamento di un'area pericolosa (art. 24, comma 4, lettera b) nel versante nord del Capoluogo. Si propone di ampliare verso monte un fenomeno franoso del tipo deformazione superficiale lenta attiva, incluso in classe di pericolosità molto elevata P3. Modifiche alle carte: geomorfologica, inventario, pericolosità, rischio; foglio 350 O.

Comune di NOTARESCO (TE). Proposta di ampliamento di un'area pericolosa (art. 24, comma 4, lettera b) in località Guardia Vomano, versante NE. Si propone di ampliare verso monte un fenomeno franoso del tipo frana a scorrimento rotazionale quiescente, incluso in classe di pericolosità elevata P2. Modifiche alle carte: geomorfologica, inventario, pericolosità, rischio, insediamenti; foglio 339 E.

**AUTORITA' DEI BACINI DI RILIEVO REGIONALE DELL'ABRUZZO**LL.RR. Abruzzo 16.09.1998 n. 81 e 24.08.2001 n. 43
Via A. Moro-Traversa Via Monte Cagno, 3 – 67100 L'Aquila

Comune di BUCCHIANICO (CH). Proposta di correzione di errore materiale (art. 24, comma 3) relativamente alla carta degli insediamenti: inserimento di un nucleo di edificazione diffusa in località Case d'Orazio. Modifiche alle carte: insediamenti, rischio; foglio 361 O.

Comune di MONTEBELLO DI BERTONA (PE). Proposta di riduzione di un'area pericolosa (art. 24, comma 4, lettera c) in località Campo S. Maria, versante nord. Si propone di ridurre nella porzione intermedia, un fenomeno franoso del tipo frana a scorrimento rotazionale quiescente, incluso in classe di pericolosità elevata P2. Modifiche alle carte: geomorfologica, inventario, pericolosità, rischio; foglio 350 E.

Comune di GUILMI (CH). Proposta di inserimento di nuove aree pericolose (art. 24, comma 4, lettera b) nel versante sud del Capoluogo: riclassificazione a pericolosità molto elevata P3 con contestuale ampliamento di un'area attualmente classificata a pericolosità elevata (frana di scorrimento rotazionale) e ampliamento di un'area a pericolosità molto elevata P3 (frana di colamento). Modifiche alle carte: geomorfologica, inventario, pericolosità, rischio; foglio 380 O.

Comune di SANTO STEFANO DI SESSANIO (AO). Proposta di inserimento di nuove aree pericolose (art. 24, comma 4, lettera b) e correzione di errore materiale (art. 24, comma 3) relativamente alla carta degli insediamenti: inserimento 2 aree a pericolosità molto elevata P3 (deformazione superficiale lenta in località Capoluogo e frana complessa – debris flow – in località Sopra le Vigne) e di un insediamento produttivo ed impianti tecnologici. Modifiche alle carte: insediamenti, geomorfologica, inventario, pericolosità, rischio; foglio 359 E.

Comune di TERAMO (TE). Proposta di modifica (art. 24, comma 3 e art. 24, comma 4, lettera c): traslazione e modifica di un'area a pericolosità elevata P2 (fenomeno di deformazione superficiale lenta quiescente) in località Villa Mosca. Modifiche alle carte: geomorfologica, inventario, pericolosità, rischio; foglio 339 O. Viene consegnata ai Componenti il Comitato una relazione di sintesi sulle proposte di aggiornamento al Piano Stralcio "Fenomeni Gravitativi e Processi Erosivi" elaborata dalla Segreteria Tecnica Operativa dell'Autorità di Bacino.

Sulla prima proposta di modifica al PAI il Presidente chiama a relazionare il Dott. Giancarlo Boscaino della Segreteria Tecnica Operativa. Prende la parola il dott. Boscaino il quale, avvalendosi di apposita presentazione informatica, illustra al Comitato la ***Proposta del Comune di CERMIGNANO (TE) di inserimento di nuova area pericolosa (art. 24, comma 4, lettera b) nel versante sud del Capoluogo.***

Comunica che l'Amministrazione comunale di Cermignano ha proposto l'inserimento di fenomeno franoso individuato come deformazione superficiale lenta attiva. La località ricade sul margine meridionale del centro storico.

L'intera area è caratterizzata dalla presenza di alternanze torbiditiche di unità pelitiche ed arenacee della formazione del Flysch di Teramo.

L'analisi morfologica e morfoevolutiva, estesa all'intero versante, ha evidenziato una serie di indizi che confermano la presenza di ampi e diffusi movimenti gravitativi non inclusi nella cartografia del PAI. In particolare si è riscontrata la presenza di un corpo di frana principale ben individuabile su base aerofotogrammetrica in scala 1:5.000, riconducibile ad uno scorrimento rotazionale. Marginalmente ad esso sono evidenti movimenti gravitativi legati all'evento principale, ma ascrivibili a fenomeni franosi del tipo deformazioni superficiali lente. Infatti la mancanza di denudazione e l'assenza delle classiche forme (distacco, scorrimento e accumulo) tipiche dei fenomeni franosi di massa quali scorrimenti rotazionali o colamenti, riconducono alla ti-



AUTORITA' DEI BACINI DI RILIEVO REGIONALE DELL'ABRUZZO

LL.RR. Abruzzo 16.09.1998 n. 81 e 24.08.2001 n. 43
Via A. Moro-Traversa Via Monte Cagno, 3 – 67100 L'Aquila

pologia classica dei movimenti di versante che interessano la coltre che ricopre il substrato: le deformazioni superficiali lente.

Numerose abitazioni nel centro storico di Cermignano risultano gravemente danneggiate dalla frana e, pertanto, inagibili. Da quanto riportato nello studio prodotto dall'Amministrazione e da quanto osservato sui luoghi, il fenomeno è in continua evoluzione. Le frane che interessano il centro storico sono da considerare attive, mentre lungo la frana presente a metà versante, non essendo stati notati indizi di attività, è da considerare quiescente.

L'analisi morfologica è stata supportata da un esame delle condizioni geolitologiche e stratigrafiche dei luoghi realizzati condotta attraverso rilievi di superficie e desunti dalle indagini realizzate dal proponente.

Si propongono quindi le seguenti modifiche alla cartografia PAI:

- Carta geomorfologica
Inserimento di tre distinti fenomeni: scorrimento rotazionale attivo e due deformazioni superficiali lente, di cui una attiva e l'altra quiescente.
- Carta della pericolosità
Inserimento di tre aree pericolose di cui due P3 ed una P2.
- Carta del rischio
Inserimento di aree a rischio R4 ed R1.

Riprende la parola il Presidente che invita il Comitato ad esprimere il proprio parere sulla proposta avanzata, così come illustrata dal dott. Boscaino.

Il Comitato all'unanimità esprime parere positivo.

Il Presidente invita il Dott. Boscaino a relazionare sulla *Proposta del Comune di CERMIGNANO (TE) di ampliamento di un'area pericolosa (art. 24, comma 4, lettera b) nel versante nord del Capoluogo.*

Il Dott. Boscaino evidenzia che il fenomeno in esame viene indicato nella carta geomorfologica come deformazione superficiale lenta attiva.

La modifica proposta riguarda un piccolo ampliamento del fenomeno nella parte alta del versante. Lo studio presentato dal proponente conferma la tipologia del movimento gravitativo individuato nella cartografia PAI come deformazione superficiale lenta attiva.

L'analisi geomorfologica condotta ha sostanzialmente confermato la presenza di fenomeni anche nella parte alta del versante, dove sorge il centro storico di Cermignano che, al momento, non risulta incluso nel PAI. In particolare durante il sopralluogo sono state riscontrate lesioni sia sui fabbricati sia sulla pavimentazione stradale, in aree attualmente non incluse nella cartografia del PAI.

I dati forniti dal proponente, unitamente agli evidenti indizi morfologici riscontrati sul terreno, hanno consentito di individuare più precisamente il fenomeno geomorfologico che interessa il versante ed hanno consentito di perimetrarlo ampliando l'area verso monte.

Le modifiche della carta geomorfologica comporteranno modifiche anche della carta della pericolosità e del rischio. L'inclusione della nuova area infatti genera un livello di rischio R4 precedentemente non presente nella Carta del Rischio del PAI.

Si propongono quindi le seguenti modifiche alla cartografia PAI:

- Carta geomorfologica

**AUTORITA' DEI BACINI DI RILIEVO REGIONALE DELL'ABRUZZO**LL.RR. Abruzzo 16.09.1998 n. 81 e 24.08.2001 n. 43
Via A. Moro-Traversa Via Monte Cagno, 3 - 67100 L'Aquila

- Ampliamento di un fenomeno franoso del tipo deformazione superficiale lenta attiva;
- Carta della pericolosità
 - Ampliamento dell'area pericolosa P3 (pericolosità molto elevata);
- Carta del rischio
 - Inserimento area a rischio R4.

Riprende la parola il Presidente che invita il Comitato ad esprimere il proprio parere sulla proposta avanzata, così come illustrata dal dott. Boscaino.

Il Comitato all'unanimità esprime parere positivo.

Sulla terza proposta di modifica al PAI il Presidente chiama a relazionare il Dott. Giorgio Pipponzi della Segreteria Tecnica Operativa. Prende la parola il Dott. Pipponzi il quale, avvalendosi di apposita presentazione informatica, procede ad illustrare al Comitato la *Proposta del Comune di Notaresco (TE) di inserimento di aree pericolose (art. 24, comma 4, lettera b) in località Guardia Vomano, versante NE e contestuale modifica alla carta degli insediamenti nella stessa area e correzione del perimetro dell'area pericolosa esistente.*

Il Dott. Pipponzi comunica che il Servizio Difesa del Suolo ha segnalato la necessità di aggiornare la cartografia di Piano in località Guardia Vomano nel Comune di Notaresco, a seguito dell'attivazione di un movimento franoso del tipo "Frana a scorrimento rotazionale" nella porzione di monte del versante in destra idrografica del Fosso Saggio, in corrispondenza dell'abitato di Guardia Vomano. Lungo lo stesso versante, ma in posizione intermedia e fino a valle, sono già segnalati nel PAI fenomeni di dissesto con stato di attività quiescente. Tale nuovo dissesto ha reso necessario l'intervento del Servizio Difesa del Suolo, il quale, con Determina DC12/25 del 7.3.2007, ha concesso un finanziamento per l'intervento di consolidamento e risanamento idrogeologico del versante dissestato. In questa sede, si rende quindi indispensabile la modifica alla cartografia di piano per aggiornare le condizioni di pericolosità e di rischio, aumentate a seguito del nuovo dissesto.

Fa presente che è stata effettuata un'analisi geomorfologica approfondita dell'area da parte dei tecnici della STO dell'Autorità, integrata con le risultanze delle indagini geognostiche eseguite a corredo dell'intervento di messa in sicurezza dal tecnico incaricato dal Comune di Notaresco. Successivamente è stato effettuato un sopralluogo insieme ai funzionari tecnici del Comune ed ai progettisti delle opere di consolidamento (con i quali sono state concordate tutte le modifiche di seguito proposte).

Lo studio condotto ha permesso di osservare l'effettiva presenza di un nuovo dissesto da frana di scorrimento rotazionale nella porzione di monte del versante in questione, il cui movimento ha riattivato in parte la scarpata di frana presente sulla carta geomorfologica del PAI, che delimita la quasi totalità del versante su cui sorge l'abitato di Guardia Vomano. L'accumulo di tale massa di terreno, costituita per gran parte da depositi colluviali limoso-sabbiosi (ma non si esclude il coinvolgimento di parte del substrato, qui costituito nella porzione stratigraficamente più alta, da sabbie più o meno cementate con intercalazioni di lenti o strati di conglomerati a matrice sabbioso-limosa), sembra arrestarsi poco più a valle della stradina interpodereale che corre lungo il versante a quota circa 170 m s.l.m. e che delimita tutto il fenomeno franoso. La riattivazione della scarpata ha avuto come conseguenza un aumento della porzione di terreno denudata in seguito al distacco della massa in movimento, assieme ad un drastico deterioramento delle caratteristiche geotecniche dei



AUTORITA' DEI BACINI DI RILIEVO REGIONALE DELL'ABRUZZO

LL.RR. Abruzzo 16.09.1998 n. 81 e 24.08.2001 n. 43
Via A. Moro-Traversa Via Monte Cagno, 3 – 67100 L'Aquila

terreni presenti a monte del coronamento di frana, che subiscono evidentemente un richiamo verso valle dovuto proprio all'attività del dissesto sottostante. L'effetto di tali fenomeni si manifesta attraverso l'innescio di movimenti superficiali di versante, che coinvolgono le coltri colluviali a monte della scarpata di frana, dissestando in parte le strutture accessorie ed i muri di confine di proprietà delle abitazioni che sono presenti nella zona.

In base a quanto detto, si ritiene doveroso proporre le seguenti modifiche:

- Carta Geomorfologica: si propone 1) l'inserimento di una frana a scorrimento rotazionale attiva che coinvolge l'area immediatamente a valle della scarpata di frana segnata nel PAI, modificando in parte le perimetrazioni dei dissesti già presenti poco più a valle, 2) la corretta trasposizione della scarpata di frana quiescente segnata ubicandola in corrispondenza del limite delle abitazioni presenti sulla cresta del versante, e 3) l'inserimento a monte della suddetta scarpata di frana, di una piccola area interessata da deformazioni superficiali lente attive che coinvolgono parte dell'edificato presente;
- Carta della Pericolosità: si propone l'inserimento di due aree contigue a pericolosità P3 lungo il versante in studio, da sovrapporre in parte verso valle alle già esistenti aree a pericolosità P2, ed un leggero spostamento del graficismo lineare Pscarpate verso monte;
- Carta degli Insediamenti: in occasione del sopralluogo il comune di Notaresco ha provveduto a fornire all'Autorità di Bacino una copia aggiornata del perimetro urbanizzato della zona, in base a quanto riportato nella cartografia di PRG vigente. In base a tali dati, si propone un leggero ampliamento della perimetrazione del nucleo di edificazione diffusa dell'abitato di Guardia Vomano;
- Carta del Rischio: in base alle modifiche alle cartografie succitate, si propone l'ampliamento delle aree a rischio R1 presenti lungo il versante, e l'inserimento di un'area a rischio R4 ubicata in cresta al versante considerato.

Riprende la parola il Presidente che invita il Comitato ad esprimere il proprio parere sulla proposta avanzata, così come illustrata dal Dott. Pipponzi.

Il Comitato all'unanimità esprime parere positivo.

Il Presidente invita il Dott. Pipponzi ad illustrare al Comitato la quarta *Proposta del Comune di Bucchianico (CH) di correzione di errore materiale (art. 24, comma 3), relativamente all'inserimento di un nucleo di edificazione diffusa in località Case d'Orazio nella carta degli insediamenti.*

Il Dott. Pipponzi fa presente che il Comune di Bucchianico (CH) ha segnalato la presenza di un errore materiale nella cartografia PAI. In particolare non risulta presente nella "Carta degli Insediamenti" un nucleo di edificazione diffusa denominato "Case d'Orazio" in località Colle Marcone.

Il Comune propone, pertanto, l'inserimento di tale nucleo, riportando la perimetrazione presente nel Piano Regolatore Generale, così come verificato durante il sopralluogo effettuato in zona e dall'analisi congiunte della cartografia di PRG vigente.

In seguito a tale modifica si rende necessaria la modifica della Carta del Rischio, con l'inserimento di due nuove aree a rischio molto elevato (R4) in corrispondenza della sovrapposizione del nuovo nucleo di edificazione diffusa con un'area a pericolosità molto elevata (P3).

Si propongono quindi le seguenti modifiche alla cartografia PAI:

- Carta degli insediamenti: inserimento di 1 nucleo di edificazione diffusa in località Case d'Orazio;

**AUTORITA' DEI BACINI DI RILIEVO REGIONALE DELL'ABRUZZO**

LL.RR. Abruzzo 16.09.1998 n. 81 e 24.08.2001 n. 43
Via A. Moro-Traversa Via Monte Cagno, 3 – 67100 L'Aquila

- Carta del rischio: inserimento di 1 area a rischio R4.

Riprende la parola il Presidente che invita il Comitato ad esprimere il proprio parere sulla proposta avanzata, così come illustrata dal Dott. Pipponzi.

Il Comitato all'unanimità esprime parere positivo.

Sulla quinta proposta di modifica al PAI il Presidente invita a relazionare il Dott. Pipponzi. Prende la parola il dott. Pipponzi il quale, avvalendosi di apposita presentazione informatica, illustra al Comitato la **Proposta del Comune di MONTEBELLO DI BERTONA (PE) di riduzione di un'area pericolosa (art. 24, comma 4, lettera c) in località Campo S. Maria, versante nord.**

Il Dott. Pipponzi fa presente che il Comune di Montebello di Bertona (PE) ha presentato una proposta di riduzione dell'estensione di un'area vincolata con pericolosità P2 in località Campo S. Maria. Il dissesto segnalato nella Carta Geomorfologica del PAI risulta essere una frana a scorrimento rotazionale, con stato di attività quiescente, che interessa la porzione medio-inferiore del versante settentrionale del rilievo denominato Pietra Rossa. Dall'analisi morfologica della cartografia disponibile, tale dissesto è ben riconoscibile sul versante in base alla spiccata convessità delle curve di livello verso valle, ondulazioni e contropendenze significative, che indicano un sostanziale scorrimento gravitativo di versante, e dalla presenza di due profondi fossi che limitano lateralmente la porzione dissestata. Inoltre, il dissesto viene segnalato anche nella cartografia del Progetto IFFI con buona conformità rispetto all'estensione areale, mentre classifica il dissesto come una frana complessa con stato di attività quiescente.

L'Autorità di Bacino ha provveduto ad effettuare l'istruttoria tecnica di competenza in base alla documentazione tecnica presentata; l'analisi scrupolosa di tale documentazione, eseguita dai tecnici della STO di questa Autorità, ha dato esito negativo, poiché la documentazione tecnica dal Comune si è rivelata carente nella descrizione geologico-geomorfologica dell'area e dei fenomeni di dissesto, e priva delle necessarie indagini geologiche e geotecniche necessarie, secondo quanto previsto dall'art. 24 delle Norme di Attuazione del PAI. Inoltre, la proposta di riduzione del fenomeno riguarderebbe una porzione intermedia del versante in frana, lasciando così vincolate le zone a monte ed a valle, con evidenti problemi di coerenza in chiave morfoevolutiva del dissesto in oggetto.

Il sopralluogo effettuato dai tecnici della STO in data 4.11.2008 ha confermato quanto già esposto, verificando la presenza di dissesti lungo tutto il versante perimetrato dal PAI, e rilevando condizioni geomorfologiche del tratto di versante di cui si propone lo svincolo sostanzialmente simili alle aree attigue che secondo quanto proposto dovrebbero restare perimetrare.

Riprende la parola il Presidente che invita il Comitato ad esprimere il proprio parere sulla proposta avanzata, così come illustrata dal Dott. Pipponzi.

Il Comitato, all'unanimità, condivide le osservazioni evidenziate dalla Segreteria Tecnico Operativa, e esprime parere negativo alla richiesta avanzata dal Comune di Montebello di Bertona (Pe).

Sulla sesta proposta di modifica al PAI il Presidente invita a relazionare il Dott. Luciano Del Sordo della Segreteria Tecnico Operativa. Prende la parola il dott. Del Sordo il quale, avvalendosi di apposita presentazione informatica, illustra al Comitato la **Proposta del Comune di GUILMI (CH) di inserimento di nuove aree pericolose (art. 24, comma 4, lettera b) nel versante sud del Capoluogo.**



AUTORITA' DEI BACINI DI RILIEVO REGIONALE DELL'ABRUZZO

LL.RR. Abruzzo 16.09.1998 n. 81 e 24.08.2001 n. 43
Via A. Moro-Traversa Via Monte Cagno, 3 – 67100 L'Aquila

Comunica che il Comune di Guilmi ha segnalato la presenza di fenomeni di dissesto al margine meridionale del Capoluogo, in parte interessanti l'abitato stesso. Tali dissesti sono presenti nella cartografia del PAI con estensione e/o grado di attività inferiore alla reale gravità dei fenomeni stessi.

Pertanto il Comune propone, sulla base di un dettagliato studio geomorfologico:

- l'ampliamento verso monte di un corpo di frana di scorrimento rotazionale quiescente (codice 0690031700) e la contestuale trasformazione da quiescente ad attivo dello stato di attività;
- l'ampliamento verso monte di un corpo di frana di colamento attivo (codice 0690023400);
- l'ampliamento di una superficie a calanchi presente a sud-est del Capoluogo e limitrofo al fenomeno precedente.

Nel corso del sopralluogo congiunto eseguito dai tecnici dell'Autorità di Bacino con tecnici ed Amministratori del Comune è stata riscontrata l'effettiva presenza dei fenomeni, che generano dissesti in abitazioni ed infrastrutture al margine meridionale dell'abitato. E' stato inoltre riscontrato che detti fenomeni sono leggermente più estesi rispetto a quanto segnalato dal Comune,. Si è provveduto pertanto in sede di sopralluogo alla ripermimetrazione dei fenomeni sulla base delle evidenze geomorfologiche.

Si propongono pertanto le seguenti modifiche alla cartografia PAI:

- Carta Geomorfologica e Carta Inventario: trasformazione del corpo di frana di scorrimento rotazionale (codice 0690031700) da quiescente ad attivo e suo ampliamento verso monte fino alla strada comunale al margine sud dell'abitato, includendo gli edifici a valle della stessa; ampliamento del corpo di frana di colamento attivo (codice 0690023400) verso monte e verso ovest fino ad includere la strada comunale al margine orientale dell'abitato; ampliamento della superficie a calanco su tutti i lati, fino ai bordi del campo sportivo presente verso nord;
- Carta della Pericolosità: ampliamento dell'area a pericolosità elevata P2 a sud del capoluogo e sua contestuale trasformazione a pericolosità molto elevata P3; ampliamento delle aree a pericolosità molto elevata a sud-est del Capoluogo come da cartografia allegata;
- Carta del rischio: ampliamento delle aree a rischio R1 nei versanti sud e sud-est del Capoluogo e inserimento di 3 aree a rischio R4 in corrispondenza delle sovrapposizioni di dette aree con il nucleo di edificazione diffusa al margine sud dell'abitato.

Riprende la parola il Presidente che invita il Comitato ad esprimere il proprio parere sulla proposta avanzata, così come illustrata dal Dott. Del Sordo.

Il Comitato all'unanimità esprime parere positivo.

Riprende la parola il Dott. Del Sordo che, avvalendosi di apposita presentazione informatica, illustra al Comitato la *Proposta del Comune di SANTO STEFANO DI SESSANIO (AQ) di inserimento di nuove aree pericolose (art. 24, comma 4, lettera b) e correzione di errore materiale (art. 24, comma 3) relativamente alla carta degli insediamenti.*

Comunica che il Comune di Santo Stefano di Sessanio ha segnalato l'esistenza di due fenomeni di dissesto nel proprio territorio comunale non presenti nella cartografia del PAI. Si tratta in particolare di un fenomeno di deformazione superficiale lenta interessante la parte orientale del Capoluogo e di un fenomeno di debris-flow (rientrante tra le frane complesse) a sud del Capoluogo. Contestualmente il Comune ha segnalato la presenza di un impianto tecnologico (depuratore) poco a sud del Capoluogo, non evidenziato nella carta degli insediamenti del PAI.

**AUTORITA' DEI BACINI DI RILIEVO REGIONALE DELL'ABRUZZO**LL.RR. Abruzzo 16.09.1998 n. 81 e 24.08.2001 n. 43
Via A. Moro-Traversa Via Monte Cagno, 3 – 67100 L'Aquila

Dall'esame della documentazione pervenuta e da un sopralluogo eseguito dai tecnici dell'Autorità di Bacino congiuntamente con un tecnico incaricato dall'Amministrazione Comunale, è stato possibile accertare l'effettiva presenza dei due fenomeni segnalati. In particolare il fenomeno al margine est dell'abitato, attribuito ad una deformazione superficiale lenta, coinvolge lo strato detritico-colluviale misto a materiale di riporto che ricopre il substrato calcareo e coinvolge una porzione dell'abitato comprendente alcuni edifici.

Il fenomeno a sud dell'abitato si è sviluppato lungo un canalone che incide il versante fortemente acclive che degrada verso il sottostante Piano Viano. L'evento ha interrotto una strada comunale ed ha fortemente inciso il versante; le condizioni geomorfologiche del versante hanno consigliato di estendere l'area interessata dal dissesto ai settori laterali al fenomeno stesso, ove le analoghe condizioni morfologiche possono innescare, in presenza di intense precipitazioni, analoghi fenomeni.

Nella proposta del Comune questo fenomeno viene esteso verso monte fino a coinvolgere il depuratore; dal sopralluogo eseguito emerge che tra il margine superiore del fenomeno di dissesto e l'area del depuratore esiste una superficie pianeggiante ampia più di 50 metri, e pertanto non sussistono i presupposti affinché l'evoluzione del fenomeno possa in futuro interessare l'impianto tecnologico.

Si propongono pertanto le seguenti modifiche alla cartografia PAI:

- Carta Geomorfologica e Carta Inventario: inserimento di un fenomeno di deformazione superficiale lenta attiva nel versante orientale del Capoluogo e inserimento di un fenomeno di frana complessa attiva nel versante a sud del Capoluogo;
- Carta della Pericolosità: inserimento di due aree a pericolosità molto elevata P3 in corrispondenza dei fenomeni geomorfologici di cui sopra;
- Carta degli Insediamenti: inserimento di un'area con impianti tecnologici in corrispondenza del depuratore comunale;
- Carta del rischio: inserimento di un'area a rischio R1 in corrispondenza del fenomeno di frana complessa a sud del Capoluogo e di un'area a rischio R1 e un'area a rischio R4 in corrispondenza del fenomeno sul versante est del Capoluogo.

Riprende la parola il Presidente che invita il Comitato ad esprimere il proprio parere sulla proposta avanzata, così come illustrata dal Dott. Del Sordo.

Il Comitato all'unanimità esprime parere positivo.

Riprende la parola il Presidente che invita il Dott. Del Sordo ad illustrare al Comitato la **Proposta del Comune di TERAMO (TE) di modifica (art. 24, comma 3 e art. 24, comma 4, lettera c) di un'area a pericolosità elevata P2.**

Comunica che il Comune di Teramo ha proposto la modifica della perimetrazione di un fenomeno di deformazione superficiale lenta quiescente (codice 0670186800) in località Villa Mosca. Sulla base di uno studio geomorfologico e sui dati di alcuni sondaggi eseguiti, nonché di dati geomorfologici provenienti da studi precedenti ed in particolare da quello redatto dal Prof. Gentile per il Piano Regolatore di Teramo, il Comune propone una traslazione del fenomeno verso ovest, modificandone parzialmente la forma.

Evidenzia che l'esame preliminare delle documentazione pervenuta e dei documenti in possesso di questa Autorità ha permesso di accertare che la stessa area è stata oggetto di alcune osservazioni al PAI, che non erano state accettate in quanto studiavano il fenomeno parzialmente e presentavano parziali contraddizioni fra loro.

**AUTORITA' DEI BACINI DI RILIEVO REGIONALE DELL'ABRUZZO**

LL.RR. Abruzzo 16.09.1998 n. 81 e 24.08.2001 n. 43
Via A. Moro-Traversa Via Monte Cagno, 3 - 67100 L'Aquila

Il nuovo studio esamina il fenomeno nel suo complesso e fornisce nuovi dati, in particolare nel settore orientale, di cui si chiede la riduzione del grado di pericolosità.

Nel corso del sopralluogo eseguito dai tecnici dell'Autorità di Bacino congiuntamente con tecnici del Comune e dei privati interessati, è stato possibile osservare che il fenomeno individuato dal PAI interessa un'area morfologicamente complessa, in parte modificata da interventi antropici. In particolare nella parte inferiore (sud) è presente un impluvio che dà origine a due versanti, con diversa acclività ma entrambi palesemente interessati da dissesti. Più a monte invece l'impluvio si trasforma in un'ampia vallecola a fondo piatto e pendenza uniforme, ove non si notano indizi di dissesti in atto o quiescenti; la superficie si presenta pianeggiante, ma si rileva l'esistenza di uno strato di terreno di riporto di circa 4 - 5 metri. Verso ovest invece si passa ad un pendio ondulato che, in presenza di elementi antropici, evidenzia indizi di un fenomeno di deformazione superficiale lenta quanto meno quiescente, che si estende leggermente oltre il limite occidentale del fenomeno individuato dal PAI.

Il Comitato, all'unanimità, decide di rimandare l'esame della presente proposta ad una successiva seduta per consentire gli opportuni approfondimenti sugli aspetti connessi all'esistenza di terreno di riporto e agli effetti erosivi dovuti alla presenza del compluvio nell'area considerata.

Terminata la discussione, il Presidente, alle ore 13.40 dichiara chiusa la seduta

Il Verbalizzante

F.to Dott. David Iagnemma

IL PRESIDENTE DEL COMITATO TECNICO

F.to Dott. Ing. Angelo D'Eramo

CITTA' DI SULMONA

Ordinanza di Deposito n. 3 /2008. OPERE: lavori di realizzazione di opere infrastrutturali in località Incoronata.

IL DIRIGENTE DELL'UFFICIO ESPROPRI

- Visto il progetto esecutivo dei lavori in titolo, redatto dall'ing. Giorgio Pitassi, per conto della società Manhattan s.r.l. di Castel di Sangro, approvato con Delibera di G.C. del 22.12.2005 n. 464, con la quale è stata anche dichiarata la pubblica utilità dell'opera, da realizzarsi a cura e a spese della suddetta società, secondo il quadro economico dei lavori allegato alla delibera suddetta;

- visti gli atti di notifica dell'indennità provvisoria offerta agli aventi diritto nella misura iscritta nel particellare d'esproprio, in base al valore venale del bene stabilito con deliberazione commissariale n. 44 del 25.09.2003;

- vista la dichiarazione di non accettazione dell'indennità offerta, presentata nei termini di legge dal legale della ditta proprietaria Di Tommaso Gilda, in data 10.06.2006 in atti prot. 7094;

- considerato che la suddetta ditta esproprianda non ha accettato l'indennità offerta da questa Autorità, né si è avvalsa del procedimento di cui all'art. 21 del D.P.R. 327/2001, e che i nominativi dei non concordatari sono rubricati nell'elenco delle ditte unito al piano particellare di esproprio, con le matricole riportate nell'elenco allegato A "Ditte non concordatarie";

- in ottemperanza delle norme legislative che disciplinano la materia delle espropriazioni per causa di pubblica utilità,

DISPONE

ai sensi e per gli effetti dell'art. 20 comma 14 e dell'art. 26 comma 1 del D.P.R. 8 giugno

2001 n. 327, di eseguire, entro il termine di legge, il deposito presso la Cassa depositi e prestiti, Tesoreria di l'Aquila, in favore della ditta non concordataria elencata in precedenza, della corrispondente somma offerta a titolo di indennità di espropriazione dell'immobile occorrente per i lavori in oggetto, così come individuato nel piano particellare di esproprio, al netto della maggiorazione prevista dal comma 2 dell'art. 37 del D.P.R. 8 giugno 2001 n. 327, modificato dall'art. 2 comma 89 della legge finanziaria n. 244 del 24.12.2007;

Sulmona, lì 19.11.2008

IL DIRIGENTE DELLA VI RIPARTIZIONE
Ing. Pietro Tontodonato

ALLEGATO A - DITTE NON CONCORDATARIE

- 1) DI TOMMASO Gilda nata a Sulmona il 07.06.1939, CF. DTMGLD39H47I804, Fg 56 particella 1025, €7.113,99;
- 2) DI TOMMASO Gilda nata a Sulmona il 07.06.1939, CF. DTMGLD39H47I804, Fg 56 particella 14, €9.576,84.

CITTA' DI TERAMO (TE)
SETTORE IV
URBANISTICA E PIANIFICAZIONE
TERRITORIALE

Approvazione del Progetto Definitivo per la "Realizzazione della Viabilità di Collegamento A24/Lotto "0" - Via Gammarana/(S.T.U.)".

IL DIRIGENTE

Vista la delibera del Commissario Straordinario n. 134 del 16/12/2008;

RENDE NOTO

- che è stato approvato il progetto definitivo

per la “REALIZZAZIONE DELLA VIABILITA’ DI COLLEGAMENTO A24/LOTTO “0” – VIA GAMMARANA”;

- che ai sensi e per gli effetti dell’art.12 del D.P.R. n°327/2001 in vigore, l’approvazione del progetto definitivo per la “REALIZZAZIONE DELLA VIABILITA’ DI COLLEGAMENTO A24/LOTTO “0” – VIA GAMMARANA/(S.T.U.)” comporta la dichiarazione di pubblica utilità ed indifferibilità per tutte le aree interessate dall’esecuzione dei lavori ad oggetto della variante medesima, meglio evidenziate nel Piano Particellare d’Esproprio, nonché l’apposizione del vincolo preordinato all’espriopriazione.

IL DIRIGENTE DEL SETTORE IV
Arch. Stefano Mariotti

COMUNE DI CASTELLALTO (TE)

Deliberazione di Consiglio Comunale n. 37 del 19.11.2008. Piano Regolatore Generale (P.R.G.) - Approvazione Definitiva.

Omissis

IL CONSIGLIO COMUNALE

Omissis

DELIBERA

- DI APPROVARE il P.R.G. adottato con Deliberazioni del Consiglio Comunale con tutte le variazioni apportate;
- DI DARE ATTO che il nuovo P.R.G. è costituito da:

RELAZIONE GENERALE

ELABORATO A – NORME URBANISTICHE;

B – EMERGENZE ARCHITETTONICHE E CLASSIFICAZIONE CASE RURALI;

- TAV. 1 - DESTINAZIONE D'USO DEL SUOLO sc. 1: 10.000;
- TAV. 2 - DESTINAZIONE D'USO DELLE AREE URBANE sc. 1: 2.000;
- TAV. 3 - DESTINAZIONE D'USO DELLE AREE URBANE sc. 1: 2.000;
- TAV. 4 - DESTINAZIONE D'USO DELLE AREE URBANE sc. 1: 2.000;
- TAV. B. 1 EMERGENZE ARCHITETTONICHE E CLASSIFICAZIONE CASE RURALI sc. 1: 5.000;
- TAV. B. 2 EMERGENZE ARCHITETTONICHE E CLASSIFICAZIONE CASE RURALI sc. 1: 5.000;

oltre alle Tavole delle emergenze architettoniche approvate con deliberazione di Consiglio Comunale n. 65 del 19/07/96;

- TAV. 5 – PIANO TERRITORIALE PAESAGGISTICO - RECEPIMENTO... sc. 1: 25.000;
- TAV. 6 – PIANO REGIONALE PAESAGGISTICO - RECEPIMENTO.... sc. 1: 25.000;

- DI DEMANDARE ai competenti uffici le formalità previste dall’art. 10 e seguenti della L. R. n. 18/83 e ss. mm. e ii., nonché quelle previste dall’art. 43 della L.R. n. 11/99 come modificato dalla L.R. n. 26/2000;
- DI DEMANDARE ai tecnici redattori del P.R.G. il recepimento delle modifiche apportate con il presente e precedente provvedimento del Consiglio Comunale, previa integrazione sia delle Norme Urbanistiche che delle Tavole di Piano;
- DI DARE EFFICACIA alla presente deliberazione di Consiglio Comunale, con la pubblicazione sul *B.U.R.A.* dell’avviso di avvenuta approvazione;

Data l’urgenza del provvedimento per i ter-

mini stabiliti dalla normativa di riferimento

IL CONSIGLIO COMUNALE

Con separata votazione dichiara di rendere la presente deliberazione immediatamente eseguibile ai sensi del 4^a comma dell'art. 134 del D.Lgs. n. 267/2000.

IL RESPONSABILE DEL SETTORE TECNICO
Geom. Giorgio Barcaroli

COMUNE DI MAGLIANO DE' MARSI (AQ)
UFFICIO TECNICO
SETTORE LAVORI PUBBLICI

Decreto di esproprio degli immobili per l'esecuzione dei Lavori di Sistemazione Strada Comunale Via San Pietro Magliano de' Marsi.

Magliano de' Marsi 27.11.2008

Prot. n° 13980 Del 27.11.2008

DECRETO DI ESPROPRIO
(Art. 23, D.P.R. 8 Giugno 2001, n. 327; D.Lgs 27 Dicembre 2002, n. 302)

UFFICIO PER LE ESPROPRIAZIONI

Decreto di esproprio degli immobili per l'esecuzione dei Lavori di Sistemazione Strada Comunale Via San Pietro Magliano de' Marsi; di Magliano dei Marsi.

IL DIRIGENTE

Visto l'atto esecutivo della Giunta Comunale n. 118 del 01.08.2003 con il quale è stato approvato il progetto preliminare dei lavori in oggetto;

Rilevato che con atto esecutivo della Giunta Comunale n. 86 del 13.05.2004, è stato approvato il progetto definitivo dei lavori, ai

sensi dell'art. 14, comma 13 della legge 11.02.1994, n. 109 e successive modifiche ed integrazioni, e che dell'art. 13 del D.P.R. 8 giugno 2001, n. 327 come modificato dal D.Lgs 27 dicembre 2002, n. 302, comporta la dichiarazione di pubblica utilità dell'opera, nonché è stato approvato il piano particellare di esproprio dell'area da acquisire;

Dato atto :

Che con delibera di G.C. n. 86 del 13.05.2004 è stato determinato in via definitiva, l'importo di €mq 18,60 (Euro al metro quadrato diciotto/60),

Che sono state effettuate le liquidazioni definitive ai sottoriportati proprietari:

A) Fondazione Raimondo Franceschetti e Di Cola Dott. Giovanni e famiglie Via Cavallotti 13 45011 Atria (RO) Legale Rappresentante Bonaldo Marco, nato il 30.08.1968 a Chioggia 30015 (VE) ivi residente, Borgo San Giovanni n. 1373/5, promotore finanziario, codice fiscale BNL MRC 68M30C638T Proprietà 1000/1000

- Foglio : n. 64 ;
- Particella : n. 920 (ex 498);
- Superficie espropriata : 389 mq
- Indennità Euro 18,60 x Mq.389 = Euro 7.235,40
- Foglio : n. 64;
- Particella : n. 924 (ex 28);
- Superficie espropriata : 505,00 mq.
- Indennità Euro 18,60 x Mq. 505,00 = Euro 9.393,00
- Foglio : n. 64;
- Particella : n. 918 (ex 886);
- Superficie espropriata : 17 mq.
- Indennità Euro 18,60 x Mq. 17,00 = Eu-

ro 316,20

con i provvedimenti :

Determinazione n. 72 del 07.02.2006 Mandato di pagamento n. 246 del 23.02.2006;

Determinazione n. 854 del 11.10.2007 Mandato di Pagamento n. 1415 del 12.10.2007;

B) Cioni Francesco nato a Potenza il 13.02.1970 e residente in Via A. Pietrangeli 5 67062 Magliano De' Marsi, codice fiscale CNIFNC70B13G942 Proprietà 1000/1000;

- Foglio : n. 64;
- Particella : n. 922 (ex 339);
- Superficie Espropriata : 88,00 mq.
- Indennità Euro 18,60 x Mq. 88 = Euro 1.636,80

Con i provvedimenti :

Determinazione n. 13 del 09.01.2006 Mandato di pagamento n. 241 del 23.02.2006;

Determinazione n. 856 del 11.10.2007 Mandato di pagamento n. 1412 del 19.10.2007;

C) Scafati Claudio nato a Magliano de' Marsi (AQ) il 26.11.1951 e ivi residente in via S. Pietro 1 i/A, codice fiscale SCFCLD51S26E811Z Proprietà 1000/1000;

- Foglio : n. 64;
- Particella : n. 925 (ex 349);
- Superficie espropriata : 110 mq.;
- Indennità Euro 18,60 x Mq. 110 = Euro 2.046,00

Con i provvedimenti :

Determinazione n. 71 del 07.02.2006 Mandato di pagamento n. 245 del 23.02.2006;

Determinazione n. 855 del 11.10.2007 Mandato di Pagamento n. 1413 del 19.10.2007

Che in data 22.09.2005 è stato emanato il Decreto di Occupazione d'urgenza preordinato

all'occupazione, ai sensi dell'art. 22-bis del D.P.R. 8 Giugno 2001, n. 327, come modificato dal D.Lgs 27 dicembre 2002 n. 302;

Visto il D.P.R. 8 giugno 2001, n.327 "Testo Unico delle disposizioni legislative e regolamentari in materia di espropriazione per pubblica utilità" come modificato dal D.Lgs 27 dicembre 2002, n. 302, ed in particolare gli articoli 22,23,24 e 25;

DECRETA

1) è disposta a favore del Comune di Magliano De' Marsi (AQ) Via Santa Maria Di Loreto 12 Magliano De' Marsi (AQ) , e per l'esecuzione dei Lavori di Sistemazione di strada Comunale di Via San Pietro Magliano De' Marsi (AQ), L'ESPROPRIAZIONE DEFINITIVA DEGLI IMMOBILI SOTTOINDICATI:

A)

- Foglio : n. 64 ;
- Particella : n. 920 (ex 498);
- Superficie espropriata : 389 mq
- Foglio : n. 64;
- Particella : n. 924 (ex 28);
- Superficie espropriata : 505,00 mq.
- Foglio : n. 64;
- Particella : n. 918 (ex 886);
- Superficie espropriata : 17 mq.

Proprietà degli immobili oggetto di esproprio : Fondazione Raimondo Franceschetti e Di Cola Dott. Giovanni e famiglie Via Cavallotti 13 45011 Atria (RO) Legale Rappresentante Bonaldo Marco, nato il 30.08.1968 a Chioggia 30015 (VE) ivi residente, Borgo San Giovanni n. 1373/5, pro-

motore finanziario, codice fiscale BNL
MRC 68M30C638T Proprietà 1000/1000;

B)

- Foglio : n. 64;
- Particella : n. 922 (ex 339);

Superficie Espropriata : 88,00 mq.

PROPRIETA' DELL'IMMOBILE OGGETTO DI ESPROPRIO : CIONI FRANCESCO NATO a Potenza il 13.02.1970 e residente in Via A. Pietrangeli 5 67062 Magliano De' Marsi, codice fiscale CNIFNC70B13G942 Proprietà 1000/1000;

C)

- Foglio : n. 64;
- Particella : n. 925 (ex 349);
- Superficie espropriata : 110 mq.;

PROPRIETA' DELL'IMMOBILE OGGETTO DI ESPROPRIO : Scafati Claudio nato a Magliano de' Marsi (AQ) il 26.11.1951 e ivi residente in via S. Pietro 1 i/A, codice fiscale SCFCLD51S26E811Z Proprietà 1000/1000

2) è disposto, altresì, il passaggio del diritto di proprietà degli immobili di cui ai punti n. 1A – 1B – 1C - , sotto la condizione che il presente decreto sia successivamente notificato ai proprietari, a norma degli artt. 137 e seguenti del Codice di Procedura Civile.

3) il presente decreto :

- va fatto oggetto di voltura nel catasto e di trascrizione presso l'ufficio dei registri immobiliari;
- va pubblicato, per estratto, sulla Gazzetta Ufficiale della Repubblica Italiana/nel *Bollettino Ufficiale della Regione Abruzzo*;

- è opponibile da terzi entro i trenta giorni successivi alla pubblicazione dell'estratto;
- comporta l'estinzione automatica di tutti gli altri diritti, reali o personali, gravanti sul bene espropriato, salvo quelli compatibili con i fini cui l'espropriazione è preordinata. Le azioni reali e personali esperibili non incidono sul procedimento espropriativo e sugli effetti del decreto di esproprio;
- sarà notificato ai proprietari nelle forme degli atti processuali civili.
- E' stato eseguito mediante immissione in possesso del beneficiario dell'esproprio , con la redazione verbale di cui all'art. 24 del D.P.R. 8 Giugno 2001, n.327, come modificato dal D.Lgs 27 Dicembre 2002, n. 302;

4) Dopo la trascrizione del decreto di esproprio, tutti i diritti relativi al bene espropriato possono essere fatti valere unicamente sull'indennità.

INDICAZIONE RELATIVA ALL'IMMISSIONE IN POSSESSO

L'immissione nel possesso del bene oggetto di espropriazione di cui al decreto sopraesposto è avvenuta in data 07.10.2005 come da relativo verbale

Magliano De' Marsi (AQ) lì 27.11.2008

IL DIRIGENTE
Arch. Rossella Di Salvatore

COMUNE DI ORICOLA (AQ)
Piano di lottizzazione per residenze turistiche in zona C4 Loc. Cavaliere.

IL RESPONSABILE DELLUFFICIO
TECNICO

Ai sensi e per gli effetti dell'art. 20 della legge regionale n. 18/83, nel testo in vigore, ai fini dell'efficacia dell'atto di pianificazione urbanistica

RENDE NOTO

che con deliberazione del Consiglio Comunale n. 27 del 27/09/2008, divenuta esecutiva ai sensi di legge ed affissa all'Albo Pretorio di questo Comune, è stato approvato definitivamente il Piano di Lottizzazione convenzionata in Zona C4 - loc. Cavaliere.

**IL RESPONSABILE DELL'UFFICIO
TECNICO
Arch. Tarquinio Del Matto**

COMUNE DI SAN DEMETRIO NE' VESTINI (AQ)

Avviso graduatoria alloggi ERP.

**COMMISSIONE ASSEGNAZIONE ALLOGGI DI EDILIZIA RESIDENZIALE PUBBLICA
SEDE DI L'AQUILA - PRESIDENTE dott. ALBERTO SGAMBATI**

LEGGE REGIONALE 25 OTTOBRE 1996 N° 96

BANDO 2007

COMUNE DI S.DEMETRIO né VESTINI

La Commissione, nella seduta del 12 novembre 2008 ha formulato la seguente

GRADUATORIA DEFINITIVA


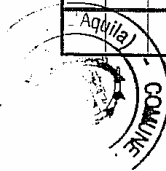
Sulla base della documentazione esibita dai concorrenti ed acquisita agli atti, previo sorteggio effettuato in forma pubblica dal Presidente della Commissione, tra i concorrenti che hanno conseguito lo stesso punteggio.

IL PRESIDENTE

Dr. Alberto Sgambati



BANDO 2007		COMUNE DI S. DEMETRIO										GRADUATORIA			DEFINITIVA	
N.	Richiedente	persone considerate familiari	reddito familiare	nucleo familiare	anziani	giovani coppie	handicap	emigrati	disagio abitativo	alloggio sovraff.	alloggio antigienidrilascio	sifrato o	TOTALE			
1	Sulejmani Rasim	cinque	1	3									4			
2	Sulejmani Nasuf	quattro		2					2				4			
3	Di Carlo Anna	tre		1	1		2						4			
4	Colantoni M.Laura	tre	2	1									3			
5	Feisan Anuta	una	2										2			
6	Ibraimi Ibraim	quattro		2									2			
7	Allocco Giuseppina	due	1										1			
8	Perrotti Ines	tre		1									1			
9	Di Carlo Eugenio	una											zero			
La presente copia, composta di n. fogli è conforme all'originale																
S. Demetrio Nè Vestini, il 07/11/2008																
IL SEGRETARIO COMUNALE (Dott.ssa <i>Elviana Gualtieri</i>)		IL PRESIDENTE														
		Dr. Alberto Sgambati														
		<i>Alberto Sgambati</i>														



METALLI FERROSI RECCHIA S.A.S.
DI RECCHIA ALBERTO & C.
VIA VALLEDONICA N 1
67024 CASTELVECCHIO SUBEQUO (AQ)

**Avviso valutazione impatto ambientale.
Realizzazione di un centro di autodemolizione
veicoli fuori uso.**

Pratica prot n. 200813786 del 27/5/08 (servizio gestione rifiuti)

DITTA: Metalli Ferrosi Recchia

OGGETTO: realizzazione di un centro di autodemolizione veicoli fuori uso (DGR 119/2002)

LOCALIZZAZIONE: Comune di Raiano - zona artigianale

PROCEDIMENTO: Valutazione Impatto Ambientale DPR 15/04/96 succ. mod.

Si comunica che il Comitato di Coordinamento Regionale per la Valutazione di impatto Ambientale per il progetto specificato in premessa ha espresso:

GIUDIZIO N. 1177 del 18/11/2008 - FAVOREVOLE CON LE PRESCRIZIONI SEGUENTI

Oltre alle prescrizioni ARTA è necessario realizzare un sondaggio ad una profondità di - 20 mt dal p.c. da attrezzare con piezometro per il monitoraggio delle acqua di falda.

Nella sede aziendale è possibile prendere visione della documentazione.

Dalla data di pubblicazione nel *Bollettino ufficiale della Regione* decorrono i termini per eventuali impugnazioni in sede giurisdizionale da parte di soggetti interessati.

TERNA S.P.A.
AREA OPERATIVA TRASMISSIONE DI ROMA
ROMA

L.E. 150 kV “Alanno – Bolognano – Bussi – Popoli”/ Ricostruzione. Decreto autorizzativo e giudizio V.I.A.

COPIA CONFORME ALL'ORIGINALE

T.E.R.N.A. S.p.A.
 Area Operativa Trasmissione di Roma
 Unità Progettazione e Realizzazione Impianti
 Il Responsabile
 (Ing. Giuseppe Babusci)



N. 239/EL-38/64/2008

Il Ministero dello Sviluppo Economico

Dipartimento per la competitività

Direzione generale per l'energia e le risorse minerarie

di concerto con

il Ministero dell'Ambiente e della Tutela del Territorio e del Mare

Direzione generale per la difesa del suolo

Vista la legge 23 agosto 2004, n. 239, recante riordino del settore energetico, nonché delega al Governo per il riassetto delle disposizioni vigenti in materia di energia;

Visto l'articolo 1, comma 26 della suddetta legge in base al quale la costruzione e l'esercizio degli elettrodotti facenti parte della rete nazionale di trasporto dell'energia elettrica sono attività di preminente interesse statale e sono soggetti ad una autorizzazione unica rilasciata dal Ministero delle attività produttive di concerto con il Ministero dell'ambiente e della tutela del territorio, previa intesa con la regione o le regioni interessate, al fine di garantire la sicurezza del sistema energetico e di promuovere la concorrenza nei mercati dell'energia elettrica;

Visto il regio decreto 11 dicembre 1933, n. 1775, recante approvazione del testo unico delle disposizioni di legge sulle acque e sugli impianti elettrici;

Visto il decreto del Presidente della Repubblica 18 marzo 1965, n. 342, recante norme integrative della legge 6 dicembre 1962, n. 1643 e norme relative al coordinamento e all'esercizio delle attività elettriche esercitate da enti ed imprese diversi dall'Ente Nazionale per l'Energia Elettrica;


Vista la legge 7 agosto 1990, n. 241, recante nuove norme in materia di procedimento amministrativo e di diritto di accesso ai documenti amministrativi, e successive modifiche ed integrazioni;

Visto il decreto legislativo 16 marzo 1999, n. 79 di attuazione della direttiva 96/92/CE, recante norme comuni per il mercato interno dell'energia elettrica;

Visti il decreto 25 giugno 1999 del Ministro dell'industria, del commercio e dell'artigianato, recante determinazione della rete elettrica di trasmissione nazionale;

Visto il decreto 23 dicembre 2002 del Ministro delle attività produttive, recante

COPIA CONFORME ALL'ORIGINALE



ampliamento dell'ambito della rete di trasmissione nazionale di energia elettrica;

Visti i piani di sviluppo predisposti dal Gestore della rete di trasmissione nazionale, ora Terna S.p.a.;

Vista la legge quadro 22 febbraio 2001, n. 36 sulla protezione dalle esposizioni ai campi elettrici, magnetici ed elettromagnetici;

Visto il decreto del Presidente del consiglio dei ministri 8 luglio 2003 emanato in attuazione della citata legge n. 36/2001;

Visto il decreto legislativo 30 marzo 2001, n. 165, recante norme generali sull'ordinamento del lavoro alle dipendenze delle amministrazioni pubbliche;

Visto il decreto del Presidente della Repubblica 8 giugno 2001, n. 327, recante il testo unico delle disposizioni legislative e regolamentari in materia di espropriazione per pubblica utilità e successive modifiche ed integrazioni;

Visto il decreto legislativo 27 dicembre 2004, n. 330, recante integrazioni al citato DPR 327/2001, in materia di espropriazione per la realizzazione di infrastrutture lineari energetiche;

Vista la legge 8 luglio 1986, n. 349 di istituzione del Ministero dell'ambiente;

Visto il decreto del Presidente del consiglio dei ministri 10 agosto 1988, n. 377, recante regolamentazione delle pronunce di compatibilità ambientale, abrogato con decreto legislativo 16 gennaio 2008, n. 4, recante ulteriori disposizioni correttive ed integrative del decreto legislativo 3 aprile 2006, n. 152, recante norme in materia ambientale;

Visto il decreto 18 settembre 2006 del Ministro dello sviluppo economico di concerto con il Ministro dell'economia e delle finanze, recante regolamentazione delle modalità di versamento del contributo di cui all'articolo 1, comma 110, della legge 23 agosto 2004, n. 239;



Vista l'istanza n. TEAOTRM/P2005004935 del 12 ottobre 2005, integrata con nota n. TEAOTRM/P2006000667 del 28 marzo 2006, corredata da documentazione tecnica delle opere, con la quale la Terna - S.p.a. - Area Operativa Trasmissione di Roma, Via Ostiense, 92 - 00154 Roma (CF. 05779661007) ha chiesto al Ministero delle attività produttive, ora Ministero dello sviluppo economico, ed al Ministero dell'ambiente e della tutela del territorio, ora Ministero dell'ambiente e della tutela del territorio e del mare, l'autorizzazione, avente efficacia di dichiarazione di pubblica utilità, di indifferibilità e urgenza, di inamovibilità, nonché di apposizione del vincolo preordinato all'esproprio, alla costruzione ed all'esercizio di varianti agli esistenti elettrodotti a 150 kV facenti parte della direttrice "Alanno - Bolognano - Bussi - Popoli C.P." in provincia di Pescara;

Considerato che il suddetto intervento scaturisce dalla necessità di ricostruire e potenziare, secondo le più moderne tecnologie, una importante arteria di trasmissione a 150 kV della RTN, nell'area compresa tra i comuni di Alanno e Popoli, in provincia di Pescara.

Considerato che la realizzazione delle suddette varianti permetterà la risoluzione delle attuali criticità di alimentazione in sicurezza ed efficienza di una vasta area di utenze della provincia di Pescara;

N. 239/EL.-38/6/2008

2



Considerato che il suddetto intervento è compreso fra quelli previsti nel “Piano di sviluppo della Rete Elettrica di Trasmissione Nazionale 2005”, redatto dal GRTN S.p.a., ora Terna S.p.a., e riconfermato nei Piani degli anni successivi;

Considerato che il progetto in esame, che interesserà tre distinti elettrodotti a 150 kV esistenti e facenti parte della RTN, in particolare prevede:

- ricostruzione in aereo e su nuovi tracciati, per complessivi 25 km circa, dei seguenti esistenti elettrodotti a 150 kV:
 - 1) “Alanno – Bolognano”, n. 021;
 - 2) “Bolognano – Bolognano C.P. - Bussi Smistamento”, n. 856;
 - 3) “Bussi Smistamento – Popoli C.P.”, n. 854.

Allo scopo saranno utilizzati sostegni di tipo a traliccio atti a sostenere una semplice terna di conduttori in alluminio-acciaio di diametro 31,5 mm (sez. 585 mmq).

- demolizione (sostegni, conduttori e fondazioni) dei corrispondenti tratti di elettrodotti aerei esistenti che saranno sostituiti (circa 26 km).

Considerato che i Comuni interessati sono: Alanno, Bolognano, Bussi sul Tirino, Castiglione a Casauria, Popoli, Scafa, S. Valentino in Abruzzo Citeriore e Tocco da Casauria, tutti in provincia di Pescara.

Considerato che la pubblica utilità dell'intervento discende dalla funzione cui gli elettrodotti sono stabilmente deputati, in quanto facenti parte della Rete Elettrica di Trasmissione Nazionale;

Considerato che gli interventi in questione risultano urgenti e indifferibili per garantire la sicurezza di esercizio della rete di trasmissione nazionale;


Considerato che, poiché ogni intervento sulle linee elettriche ne comporta necessariamente la disalimentazione ed il sovrapporsi nel tempo di una molteplicità di impreviste modifiche al tracciato è suscettibile di alterare la qualità del trasporto di energia elettrica, la Società Terna S.p.a. ha chiesto che le suddette opere siano dichiarate inamovibili;

Vista l'attestazione n. TEAOTRM/P2007001768 del 16 agosto 2007, con la quale la Società Terna S.p.a. ha dichiarato, ai sensi dell'articolo 2, comma 1 del citato decreto interministeriale 18 settembre 2006, che il valore delle opere in questione è inferiore a € 5.000.000 (cinque milioni di euro);

Considerato che Terna S.p.A. ha provveduto ad inviare copia della suddetta istanza e dei relativi atti tecnici, ai fini del rilascio dei consensi e dei nulla osta alla realizzazione delle opere in questione, a tutti gli Enti ed Amministrazioni individuati ai sensi dell'art. 120 del citato regio decreto 11 dicembre 1933, n. 1775;

Considerato che gli interventi di cui trattasi rientrano nelle categorie di opere da assoggettare a Valutazione di Impatto Ambientale di competenza regionale;

Considerato che il progetto del suddetto intervento è stato, pertanto, sottoposto, per la prescritta procedura, al Comitato di Coordinamento Regionale della Regione Abruzzo che ha espresso favorevole pronuncia di compatibilità ambientale, con annessa valutazione di



incidenza, con Giudizio n. 443 dell'8 ottobre 2004, con prescrizioni;

Considerato che, dato l'elevato numero dei destinatari, è stata effettuata la comunicazione dell'avviso dell'avvio del procedimento agli interessati mediante affissione all'Albo Pretorio dei suddetti comuni interessati, nella provincia di Pescara, ed è stata depositata, presso le segreterie comunali, la relativa documentazione;

Considerato che l'avviso dell'avvio del procedimento è stato anche pubblicato sui quotidiani "Il Messaggero" ed "Il Centro" dell'11 novembre 2005;

Atteso che, a seguito delle notifiche di cui sopra, sono pervenute, entro i termini di legge, numerose osservazioni;


Considerato che, con nota n. 0004624 del 10 marzo 2006, il Ministero delle attività produttive, ora Ministero dello sviluppo economico, ha convocato una Conferenza di servizi, ai sensi della legge 241/1990 e successive modificazioni e dell'articolo 52-quater del DPR 327/2001, nel corso della quale sono emerse, tra l'altro, le seguenti problematiche:

- richiesta, formulata, con nota del 21 dicembre 2005, dal Comune di Tocco da Casauria, di una modifica del tracciato della linea aerea in progetto nel tratto in prossimità della centrale eolica di Contrada Viaro, attualmente in disuso, di proprietà dell'Amministrazione comunale medesima. Il Comune fa presente, infatti, di aver stipulato, in data 17 ottobre 2005, una convenzione, con la Ditta Solo Rinnovabili S.r.l., per il rifacimento di tale centrale mediante la realizzazione di un impianto per la produzione di energia elettrica di 1,8 MW da fonte eolica nella stessa area. La linea aerea in progetto, a ridosso dell'attuale centrale eolica in disuso, pregiudicherebbe, pertanto, il funzionamento del nuovo sito eolico comunale.
- richieste di integrazioni alla documentazione progettuale;
- disamina delle osservazioni, pervenute da singoli proprietari, volte, per lo più, ad ottenere spostamenti del tracciato prescelto.
- richiesta di invio della documentazione progettuale sia al Comando Provinciale dei Vigili del Fuoco di Pescara che alla competente Autorità di Bacino.

Visto il resoconto verbale della riunione della Conferenza di Servizi, tenutasi in data 23 marzo 2006 (Allegato 1), che forma parte integrante del presente decreto, trasmesso con nota n. 0010191 del 12 giugno 2006 a tutti i soggetti interessati;


Viste le note n. TEAOTRM/P2007000728 del 28 marzo 2007, n. TEAOTRM/P2007001026 del 14 maggio 2007 e n. TEAOTRM/P2007001419 del 28 giugno 2007 con le quali la Terna S.p.a., accogliendo quanto richiesto dal Comune di Tocco da Casauria, ha trasmesso l'elaborato grafico raffigurante la variante proposta al fine di allontanare la linea aerea dal sito eolico comunale;

Viste le note n. TEAOTRM/P20071225 e TEAOTRM/P20071226 del 7 giugno 2007 con le quali la Terna S.p.a., accogliendo quanto richiesto dalla Conferenza di servizi, ha trasmesso la documentazione progettuale rispettivamente al Comando Provinciale dei Vigili del Fuoco di Pescara ed alla competente Autorità di Bacino;



N 239/EL-38/64/2008

4



Considerato che, con nota n. 0010675 del 20 giugno 2007, il Ministero dello sviluppo economico ha convocato una seconda riunione della Conferenza di servizi;

Visto il resoconto verbale della riunione della Conferenza di Servizi, tenutasi in data 6 luglio 2007 (Allegato 2), che forma parte integrante del presente decreto, trasmesso con nota n. 0013254 del 30 luglio 2007;

Considerato che la Terna S.p.a., accogliendo quanto richiesto da alcuni soggetti privati, ha elaborato una modesta modifica del tracciato con traslazione del nuovo sostegno n. 14 su un'area catastalmente intestata a "Ferrovie dello Stato S.p.a.", pertinenziale alla sede ferroviaria della linea Pescara-Sulmona;

Vista la nota n. 00904 del 25 febbraio 2008, con la quale la Rete Ferroviaria Italiana S.p.a. - Gruppo Ferrovie dello Stato ha espresso il proprio benessere alla nuova collocazione del suddetto sostegno n. 14;

Viste le note n. TEAOTRM/P2007002529 del 3 dicembre 2007, n. TEAOTRM/P2008000311 del 15 febbraio 2008, nn. TEAOTRM/P2008000580-2-3 del 29 febbraio 2008 e n. TEAOTRM/P2008001590 del 20 giugno 2008 con le quali la Terna S.p.a., ha trasmesso, agli Enti e Amministrazioni individuati, nonché ai soggetti privati interessati, gli elaborati grafici con le modifiche progettuali richieste;

Considerato che, nell'ambito del procedimento, sono stati acquisiti i pareri, gli assensi ed i nulla osta degli enti e delle amministrazioni competenti ai sensi della vigente normativa, alcuni con prescrizioni;

Considerato che i suddetti pareri, assensi e nulla osta, elencati nell'Allegato 3 e parimenti allegati, formano parte integrante del presente decreto;

Considerato che la mancata pronuncia da parte delle amministrazioni e dei soggetti convocati a partecipare alle suddette Conferenze di servizi è intesa, ai sensi dell'articolo 14 della legge 241/1990 e successive modificazioni, quale parere favorevole o nulla osta;

Visto l'"Atto di accettazione" n. TEAOTRM/P20080002324 del 10 settembre 2008, con il quale Terna S.p.A. si impegna ad ottemperare alle suddette prescrizioni nonché alle determinazioni di cui ai resoconti verbali delle citate Conferenze di servizi;


Vista la dichiarazione della rispondenza della progettazione delle opere di cui trattasi alla normativa vigente in materia di linee elettriche;

Vista la delibera n. 422 del 9 maggio 2008 con la quale la Giunta Regionale della Regione Abruzzo, sentiti gli enti territorialmente interessati, ha espresso la prescritta intesa;

Vista la Determina Dirigenziale n. DN7/114 del 27 marzo 2008 con la quale il Servizio Urbanistica e Pianificazione Territoriale della Direzione Parchi Territorio Ambiente Energia della Regione Abruzzo ha accertato la conformità delle opere di cui trattasi agli strumenti urbanistici vigenti nei Comuni di Castiglione a Casauria Popoli, San Valentino in Abruzzo Citeriore, Scafa e Tocco da Casauria e la difformità agli strumenti urbanistici vigenti nei Comuni di Alanno, Bolognano e Bussi sul Tirino;

Vista la nota n. 1643 del 23 aprile 2008 con la quale la Direzione Generale per lo sviluppo del territorio del Ministero delle Infrastrutture ha rappresentato di ritenere

N. 239/ECL-38/64/2008



favorevolmente acquisita la conformità urbanistica delle opere, sia pure limitatamente ai soli comuni nei quali le nuove linee elettriche ed il percorso del nuovo elettrodotto di fatto investono, in ragione del tracciato e delle aree di edificabilità, zone prevalentemente agricole, discostandosi da aree urbanizzate ed abitative;

Considerato che, qualora le opere di cui trattasi comportino variazione degli strumenti urbanistici, il rilascio della presente autorizzazione ha effetto di variante urbanistica;

Ritenuto, pertanto, di adottare il provvedimento di autorizzazione, essendo favorevolmente conclusa l'istruttoria del procedimento;

Visto l'articolo 6, comma 8 del citato DPR 327/2001 che prevede la possibilità, per l'Amministrazione titolare del potere espropriativo, di delegare, in tutto o in parte, l'esercizio del potere medesimo;

Vista la nota n. TE/P2005004638 del 14 dicembre 2005, con la quale Terna S.p.A. si dichiara disponibile ad accettare la delega per l'esercizio del suddetto potere espropriativo;

DECRETA

Articolo 1


1. E' approvato il progetto definitivo per la realizzazione, da parte della Terna S.p.A., di varianti agli esistenti elettrodotti a 150 kV facenti parte della direttrice "Alanno – Bolognano – Bussi – Popoli C.P." nei Comuni di Alanno, Bolognano, Bussi sul Tirino, Castiglione a Casauria, Popoli, Scafa, S. Valentino in Abruzzo Citeriore e Tocco da Casauria, tutti in provincia di Pescara, con le prescrizioni di cui in premessa.
2. Il predetto progetto sarà realizzato secondo i tracciati individuati negli elaborati n. DE23021B1CEX0001 Rev. 01, DE23854A1CEX0003 Rev. 01 e DE23854A1CEX0008 Rev. 01, trasmessi con la citata nota n. TEAOTRM/P2008000311 del 15 febbraio 2008.

Articolo 2

1. La società Terna S.p.A., con sede in Roma, Via Arno, 64 (C.F. 05779661007) è autorizzata a costruire ed esercire le suddette opere nei citati Comuni, in conformità al progetto approvato.
2. La presente autorizzazione sostituisce, anche ai fini urbanistici ed edilizi, fatti salvi gli adempimenti previsti dalle norme di sicurezza vigenti, autorizzazioni, concessioni, nulla osta e atti di assenso comunque denominati previsti dalle norme vigenti, costituendo titolo a costruire e ad esercire le citate opere in conformità al progetto approvato;
3. La presente autorizzazione ha effetto di variante urbanistica ed ha, inoltre, efficacia di dichiarazione di pubblica utilità, urgenza ed indifferibilità ai sensi del DPR 327/2001 e successive modifiche ed integrazioni.
4. Le opere autorizzate sono inamovibili.
5. La presente autorizzazione costituisce vincolo preordinato all'esproprio dei beni interessati ai fini della realizzazione delle suddette opere ed indicati negli allegati al progetto approvato.

N. 239/REL-38/64/2008

6



COPIA CONFERITA ALL'UFFICIALE





6. La presente autorizzazione è trasmessa ai suddetti Comuni per il conseguente adeguamento degli strumenti urbanistici comunali;

Articolo 3

La presente autorizzazione è subordinata al rispetto delle prescrizioni citate in premessa, di quelle contenute negli assensi, pareri e nulla osta allegati al presente decreto nonché delle determinazioni di cui ai resoconti verbali delle Conferenze di servizi allegati.

Articolo 4

1. Tutte le opere devono essere realizzate secondo le modalità costruttive previste nel progetto approvato e in osservanza delle disposizioni delle norme vigenti in materia di elettrodotti.
2. Copia integrale del progetto esecutivo deve essere inviata, a cura di Terna S.p.A., prima dell'inizio dei lavori, alle Amministrazioni autorizzanti, alla Direzione generale per le trasformazioni territoriali del Ministero delle infrastrutture ed alla Regione, mentre ai Comuni interessati deve essere inviata la parte di progetto inerente il territorio di competenza ed alle società proprietarie delle opere interferite devono essere inviati gli elaborati esecutivi relativi alle sole opere interferenti.
3. La copia del suddetto progetto, inviata dalla Terna S.p.a. alle Amministrazioni autorizzanti, alla Regione ed ai Comuni interessati, deve contenere, inoltre, l'indicazione dettagliata dei tratti degli elettrodotti esistenti che saranno smantellati, nonché dei tempi e delle modalità di tale operazione, come richiesto dalle Conferenze di servizi.
4. Le opere devono essere realizzate entro il termine di cinque anni a decorrere dalla data del presente decreto.
5. Al termine della realizzazione delle opere e prima della messa in esercizio la Terna S.p.A. deve fornire, alle Amministrazioni autorizzanti, apposita certificazione attestante il rispetto dei limiti di esposizione, dei valori di attenzione e degli obiettivi di qualità stabiliti dal DPCM 8 luglio 2003.
Terna S.p.A. deve comunicare alle Amministrazioni autorizzanti la data dell'entrata in esercizio delle opere.
Per tutta la durata dell'esercizio dell'elettrodotto Terna S.p.A. deve fornire i valori delle correnti agli organi di controllo previsti dal dPCM 8 luglio 2003, secondo le modalità e la frequenza ivi stabilite.
6. Dei suddetti adempimenti, nonché del rispetto degli obblighi di cui all'articolo 3, Terna S.p.A. deve fornire, alle Amministrazioni autorizzanti, apposita dettagliata relazione.
7. Il Ministero dell'ambiente e della tutela del territorio e del mare provvede alla verifica della conformità delle opere al progetto autorizzato, sulla base delle vigenti normative di settore.
8. Tutte le spese inerenti la presente autorizzazione sono a carico di Terna S.p.A.



Articolo 5

L'autorizzazione s'intende accordata con salvezza dei diritti dei terzi e sotto l'osservanza di tutte le disposizioni vigenti in materia di linee di trasmissione e distribuzione di energia elettrica. In conseguenza la Società assume la piena responsabilità per quanto riguarda i diritti dei terzi e gli eventuali danni comunque causati dalla costruzione delle opere di cui trattasi, sollevando l'Amministrazione da qualsiasi pretesa da parte di terzi che si ritenessero danneggiati.

Articolo 6

La Società resta obbligata ad eseguire, durante la costruzione e l'esercizio degli impianti, tutte quelle opere nuove o modifiche che, a norma di legge, venissero prescritte per la tutela degli interessi pubblici e privati, entro i termini che saranno all'uopo stabiliti, con le comminatorie di legge in caso d'inadempimento.

Articolo 7

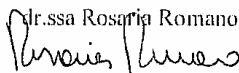
Ai sensi dell'articolo 6, comma 8, del dPR 327/2001 e successive modifiche ed integrazioni, è conferita delega a Terna S.p.A. , in persona del suo Amministratore Delegato pro tempore, con facoltà di subdelega ad uno o più dirigenti della società e con obbligo di indicare gli estremi della delega in ogni atto e provvedimento che verrà emesso e parimenti dell'atto di subdelega in ogni atto e provvedimento ove la subdelega medesima verrà utilizzata, di esercitare tutti i poteri espropriativi previsti dal dPR 327/2001 e dal d.lgs. 330/2004, e di emettere e sottoscrivere tutti i relativi atti e provvedimenti ivi inclusi, a titolo esemplificativo e non esaustivo, i decreti di asservimento coattivo, di espropriazione e retrocessione, i decreti di occupazione ex articoli 22, 22 bis e 49 del citato dPR 327/2001, le autorizzazioni al pagamento delle indennità provvisorie e definitive, e di espletare tutte le connesse attività necessarie ai fini della realizzazione dell'elettrodotto.

Articolo 8


Avverso la presente autorizzazione è ammesso ricorso giurisdizionale al T.A.R. competente o, in alternativa, ricorso straordinario al Capo dello Stato, nel termine, rispettivamente, di sessanta e centoventi giorni dalla data di pubblicazione del presente decreto sul Bollettino Ufficiale della Regione Abruzzo che dovrà avvenire a cura e spese di Terna S.p.A.


Roma, 24 SET. 2008

IL DIRETTORE GENERALE
PER L'ENERGIA
E LE RISORSE MINERARIE

Dr.ssa Rosaria Romano


IL DIRETTORE GENERALE
PER LA DIFESA DEL SUOLO


Ing. Mauro Luciani



N. 239/451-38/64/2008

8

MINISTERO DELL'ATTIVITA' PRODUTTIVE
Direzione Generale dell'Energia e delle Risorse Minerarie
Ufficio C3 - Distribuzione e Trasmissione di Energia nei Territori
La presente copia, copidata da n. 8, è valida per il territorio di competenza
presso questo ufficio
Roma li 24/9/2008





GIUNTA REGIONALE

SPORTELLO REGIONALE AMBIENTALE

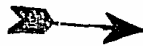
via Leonardo da Vinci, 1 - 67100 L'AQUILA tel. 0862/3631 - fax 0862/363486 web: <http://territorio.regione.abruzzo.it> E-mail: territorio@regione.abruzzo.it

DIREZIONE TERRITORIO URBANISTICA BB.AA PARCHI
POLITICHE E GESTIONE DEI BACINI IDROGRAFICI
Servizio Aree Protette Beni Ambientali Storico Architettonici e P.A.

Prot. n° 44/18/04

del

20/05/2004



Alla Ditta
TERNA spa
Viale Regina Margherita 125
ROMA

PRATICA PROT. N° 20047718 DEL 20/05/2004
DITTA: TERNA spa
OGGETTO: Ricostruzione dell'elettrodotto AT 150 kV -ALANNO-BOLOGNANO-BUSSI-POPOLI-C.P.
LOCALIZZAZIONE: ALL. A let. s (DGR 119/02 e int.)
PROCEDIMENTO: Comune di ALANNO-BOLOGNANO-BUSSI-POPOLI - Varie VALUTAZIONE IMPATTO AMBIENTALE ai sensi del D.P.R. 12/04/96 e succ. mod. e int. art. 1 comma 3) e 4) con annessa VALUTAZIONE DI INCIDENZA ai sensi del D.P.R. 357/97 (e successive modifiche e integrazioni)

Si comunica che il Comitato di Coordinamento Regionale per la Valutazione di Impatto Ambientale per il progetto specificato in premessa ha espresso:

GIUDIZIO N° 443 DEL 08/10/2004

FAVOREVOLE CON LE PRESCRIZIONI SEGUENTI

1) In sede di progetto esecutivo dovrà essere perseguita, ove possibile, l'ottimizzazione del tracciato in modo tale da rendere minime, anche mediante microvarianti delle posizioni dei vertici e dei sostegni, le interferenze con gli ambienti interessati. In particolare, l'ottimizzazione dovrà essere mirata alla ricerca per:

- contenere l'induzione magnetica, in quei casi dove si prevede che la nuova linea si affianchi alla linea esistente;
- mitigare i contrasti paesaggistici, soprattutto nei tratti di visuale aperta e/o di intervisibilità con i centri urbani.

Il processo di ottimizzazione di cui sopra specie in corrispondenza degli attraversamenti dei corsi d'acqua, dovrà considerare anche, con specifica attenzione, in rapporto dell'opera con il paesaggio circostante. In questo contesto dovrà essere valutata la possibilità di migliorare il paesaggio attraversato con piantumazioni di essenze arbustive ed arboree autoctone, cercando rapporti di coerenza formale con il nuovo elettrodotto e al fine di una rinaturalizzazione e mascheramento visivo delle infrastrutture.

2) In corrispondenza delle rotte migratorie dell'avifauna, dovranno essere previsti tutti i provvedimenti di segnalazione visiva più accreditati da studi a livello nazionale e internazionale e posti in opera, sulle corde di guardia, apposti segnali di avvertimento visivo.

3) La soc. Terna spa e per essi gli aventi causa, dovrà provvedere in sede di progetto esecutivo, alla realizzazione di un progetto delle azioni di mitigazione sulle componenti ecologiche naturali, che preveda anche il monitoraggio delle eventuali morti dell'avifauna selvatica, provocate dall'elettrodotto. Tale monitoraggio dovrà attuarsi per tutta la durata dell'esercizio e lungo tutto il tracciato, in particolare lungo le rotte migratorie principali. Il progetto dovrà altresì prevedere la definizione di azioni compensative volte a migliorare la struttura dell'habitat (con la ricostruzione di ambienti umidi e di vegetazione arboreo-arbustiva nelle zone indicate dalla forestale) ed a favorire lo sviluppo qualitativo dell'avifauna nella zona. Nel caso si verificano impatti rilevanti dell'elettrodotto sull'avifauna, la soc. Terna dovrà prendere tutti i provvedimenti necessari per eliminare tali incidentalità e l'eventuale elettrolocazione. Il suddetto monitoraggio e i provvedimenti e interventi di mitigazione/eliminazione degli impatti sull'avifauna saranno effettuati in stretta collaborazione con le componenti autorità regionali e sottoposti alla verifica degli organi di controllo della Regione Abruzzo.

- 4) Evitare il taglio della vegetazione arborea di grandi dimensioni;
- 5) aprire le eventuali nuove piste preferibilmente in zone già aperte;
- 6) non rivestire le nuove piste, per consentire il rapido ripristino della copertura vegetale;
- 7) non eseguire i lavori nel periodo primaverile (marzo-giugno);
- 8) nelle aree boscate ad alto indice di boscosità (> 40%), al fine di conservare la diversità di ambienti e habitat (costituita dalla presenza di spazi aperti mosaicati con le formazioni forestali), l'eventuale messa a dimora di specie arboree, compensativa degli alberi tagliati, deve essere preferibilmente effettuata nelle aree degradate (ad esempio nelle aree estrattive dismesse) e nella fascia ripariale, con specie idonee alle diverse condizioni; tale messa a dimora non deve comunque essere effettuata negli spazi aperti, agricoli e a pascolo;
- 9) ridurre l'eventuale attraversamento di corsi d'acqua e l'interessamento della vegetazione ripariale;
- 10) nei tratti di linea attraversanti zone boscate, metterò in opera posatoi su tutti i sostegni della nuova linea non già provvisti di adeguate mensole isolate; nei sostegni collocati in posizione dominante il posatoio deve essere sostituito da una sagoma in fibra di vetro raffigurante un Falco pellegrino in picchiata (tale sagoma ha lo scopo di incutere timore negli uccelli che si avvicinano all'elettrodotto e ne fanno deviare la direzione o l'altezza di volo); la sagoma deve essere fissata al pilone per mezzo di un'asta metallica sulla quale può ruotare secondo la direzione del vento; il sostegno deve essere di colore chiaro in modo da confondersi con il cielo;
- 11) indicare un responsabile dell'attuazione delle misure di mitigazione e delle prescrizioni.

Si allega copia del progetto opportunamente vistata.



IL DIRETTORE
ing. Pierluigi Caputi

COPIA CONFORME ALL'ORIGINALE

I.E.R.N.A. S.p.A.
Operativa Trasmissione di Roma
Progettazione e Realizzazione Impianti

Il Responsabile
(ing. Giuseppe Basile)

Si comunica che il giudizio è definitivo e nei confronti dello stesso è ammesso ricorso giurisdizionale al TAR entro il termine di 60 gg o il ricorso straordinario al capo dello Stato entro il termine di 120 gg.

Il giudizio viene reso fatti salvi i diritti di terzi e l'accertamento della proprietà o disponibilità delle aree o immobili a cura del soggetto deputato.

AVVISO AGLI ABBONATI

Dal prossimo anno 2009 gli abbonamenti al Bollettino Ufficiale della Regione Abruzzo avranno decorrenza dal 1° Gennaio al 31 Dicembre.

A seguito della DELIBERAZIONE 27.11.2008, n. 1140 di GIUNTA REGIONALE :
**Aggiornamento del prezzo di abbonamento annuale al
“Bollettino Ufficiale della Regione Abruzzo” (BURA),
delle tariffe per le inserzioni e del costo del singolo Bollettino Ufficiale**

si rende noto quanto segue:

- canone annuale dell’abbonamento al BURA: €198,38
- bollettino fino a 190 pagine: €1,40 oltre €0,90 per eventuali spese di spedizione
- bollettino superiore a 190 pagine: € 2,80 oltre € 1,40 per eventuali spese di spedizione
- inserzioni nel BURA: € 1,47 a rigo del testo da pubblicare (foglio uso bollo massimo 61 battute a rigo)
- si lascia invariato (€1,81 a rigo) il prezzo delle inserzioni contenenti titoli o altro con caratteri grandi o in grassetto

AVVISO AGLI UTENTI

A seguito delle modifiche alla L.R. 63/1999
(art.12 L.R. n° 34 del 1 Ottobre 2007 - art.1 comma 113 L.R. n° 16 del 21 Novembre 2008),
si comunica che

**" L’accesso al *Bollettino Ufficiale della Regione Abruzzo*, per via informatica,
è consentito gratuitamente a tutti i cittadini, i dati acquisiti non rivestono
carattere di ufficialità e legalità"**

Si comunica che la sede del Bollettino Ufficiale della Regione Abruzzo si è trasferita da
Corso Federico II n. 51 - 67100 L’Aquila a

Palazzo Farinosi - Branconi, Piazza San Silvestro - 67100 L’Aquila

si comunica inoltre che non ci sono state variazioni sui numeri telefonici e di fax

PALAZZO I. SILONE



**DIREZIONE AFFARI DELLA PRESIDENZA
POLITICHE LEGISLATIVE E COMUNITARIE, RAPPORTI ESTERNI
Servizio Coordinamento e Supporto, Affari Generali e B.U.R.A.**

UFFICIO BURA

**DIREZIONE - REDAZIONE E AMMINISTRAZIONE:
Palazzo Farinosi - Branconi. PIAZZA S. SILVESTRO
67100 - L'Aquila**

centralino: 0862 3631

Tel. 0862/364660 - 364661 - 364663 - 364670

Fax. 0862 364665

Sito Internet: <http://bura.regione.abruzzo.it>

e-mail: bura@regione.abruzzo.it