

Anno XXXIX

REPUBBLICA ITALIANA

N. 40 Speciale  
PSDA - Sangro



# BOLLETTINO UFFICIALE

## REGIONE ABRUZZO

L'AQUILA, 9 MAGGIO 2008

PALAZZO CENTI



Spedizione in abbonamento postale - 70% Div. Corr. D.C.I. - AQ

## BOLLETTINO UFFICIALE

### INFORMAZIONI

Il Bollettino Ufficiale della Regione Abruzzo è pubblicato in L'Aquila dalla Presidenza della Giunta Regionale presso cui ha sede il servizio Bollettino che ne cura la direzione, la redazione e l'amministrazione.

Le uscite sono differenziate a seconda del contenuto.

Il Bollettino Ordinario si compone di 3 parti:

**I° PARTE:** dove vengono pubblicate le leggi e i regolamenti della Regione, i decreti del Presidente della Giunta e del Consiglio e gli atti degli Organi regionali - integralmente o in sintesi - che possono interessare la generalità dei cittadini.

**II° PARTE:** dove vengono pubblicate le leggi e gli atti dello Stato che interessano la Regione.

**III° PARTE:** dove vengono pubblicati gli annunci e gli altri avvisi di interesse della Regione o di terzi la cui inserzione - gratuita o a pagamento - è prevista da leggi e da regolamenti della Regione e dello Stato (nonché quelli liberamente richiesti dagli interessati).

Nei **Supplementi** vengono pubblicati tutti gli atti riguardanti il personale regionale, gli avvisi e i bandi di concorso interno. Questa tipologia di bollettino non è inclusa nell'abbonamento.

In caso di necessità si pubblicano altresì numeri **Straordinari** e **Speciali**.

### ABBONAMENTO E PASSWORD

E' possibile sottoscrivere abbonamenti in qualunque periodo dell'anno. Il **costo annuale è di € 77,47** da versare sul **c.c.p. n° 12101671** specificando nella causale: "Nuovo abbonamento". L'attivazione dell'abbonamento decorrerà non prima della ricezione da parte della Redazione dell'attestazione di pagamento. Al fine di velocizzare la pratica è consigliabile inviare copia del versamento effettuato alla Redazione tramite fax al numero **0862 364665**.

L'abbonamento al cartaceo offre anche la possibilità di consultare i bollettini sul sito della Regione Abruzzo tramite l'apposita password da richiedere compilando la scheda sul sito <http://bura.regione.abruzzo.it> oppure specificando tale richiesta nel fax inviato.

Dopo questa operazione, il Servizio provvederà ad inviare tramite posta ordinaria una user e una password strettamente personali che consentiranno l'accesso al Bollettino on-line limitatamente al periodo di validità dell'abbonamento al bollettino cartaceo.

### INSERZIONI

La pubblicazione di avvisi, bandi, deliberazioni, decreti ed altri atti in generale (anche quelli emessi da organi regionali) per conto di Enti, Aziende, Consorzi ed altri soggetti è effettuata a pagamento, tranne i casi in cui tali atti siano di interesse esclusivo della Regione e dello Stato.

Le richieste di pubblicazione di avvisi, bandi ecc. devono essere indirizzate con tempestività ed esclusivamente alla:  
Direzione del Bollettino Ufficiale – Palazzo Farinosi-Branconi – Piazza S.Silvestro - 67100 L'Aquila

Il testo da pubblicare deve pervenire:

- in originale o copia conforme regolarizzata ai fini del bollo;
- munito della ricevuta del versamento sul **c.c.p. n° 12101671** intestato a: Regione Abruzzo - Bollettino Ufficiale - 67100 L'Aquila, per un importo variabile in relazione all'atto da pubblicare e calcolato in base a quanto di seguito riportato:
  - per titoli ed oggetto che vanno in neretto pari a € 1,81 a rigo (foglio uso bollo massimo 61 battute)
  - per testo di ciascuna inserzione pari a € 1,29 a rigo (foglio uso bollo massimo 61 battute);
- in formato elettronico tramite email all'indirizzo [bura@regione.abruzzo.it](mailto:bura@regione.abruzzo.it)

Per le scadenze da prevedere nei bandi è necessario che i termini vengano fissati partendo dalla "data di pubblicazione sul B.U.R.A.".

### AVVERTENZE

- Gli abbonamenti e le Inserzioni vengono effettuati esclusivamente tramite **c.c.p. n° 12101671** intestato a:  
**Regione Abruzzo - Bollettino Ufficiale - 67100 L'Aquila. - n. fax 0862 364665**
- Costo fascicolo: **€ 1,29** - Arretrati, solo se disponibili, **€ 1,29**.
- Le richieste dei numeri mancanti non verranno esaudite trascorsi 60 giorni dalla data di pubblicazione
- Unico punto vendita: Ufficio B.U.R.A. - **Palazzo Farinosi-Branconi – Piazza San Silvestro - 67100 L'Aquila**
- Orario per il pubblico: dal lunedì al venerdì dalle **ore 9.00 alle ore 13.00** ed il martedì e giovedì pomeriggio dalle 15.30 alle 17.30

## SOMMARIO

### Parte I

### Leggi, Regolamenti ed Atti della Regione

#### ATTI

#### DELIBERAZIONI DEL CONSIGLIO REGIONALE

DELIBERAZIONE 29.04.2008, n. 101/5:

**Legge Regione Abruzzo 81/1998 e s.m.i.: Norme per il riassetto organizzativo e funzionale della difesa del suolo - Legge Regione Abruzzo 43/2001 e s.m.i. e Legge Regione Molise 29/2002: Istituzione dell'Autorità di bacino di rilievo interregionale del fiume Sangro. Presa d'atto della deliberazione n. 1 del 17.9.2007 del Comitato Istituzionale dell'Autorità di bacino di rilievo interregionale del fiume Sangro ai sensi e per gli effetti dell'art. 15, comma 4, della L.R. 43/2001 e s.m.i. e approvazione del piano stralcio difesa dalle alluvioni per il territorio del bacino di rilievo interregionale del fiume Sangro ai sensi e per effetti dell'art. 13, comma 10 della L.R. 81/1998 e s.m.i..**

---



---

 PARTE I

 LEGGI, REGOLAMENTI ED ATTI  
 DELLA REGIONE
 

---

 ATTI
 

---

 DELIBERAZIONI DEL  
 CONSIGLIO REGIONALE

## CONSIGLIO REGIONALE DELL' ABRUZZO

*Omissis*

DELIBERAZIONE 29.04.2008, n. 101/5:

**Legge Regione Abruzzo 81/1998 e s.m.i.: Norme per il riassetto organizzativo e funzionale della difesa del suolo - Legge Regione Abruzzo 43/2001 e s.m.i. e Legge Regione Molise 29/2002: Istituzione dell'Autorità di bacino di rilievo interregionale del fiume Sangro. Presa d'atto della deliberazione n. 1 del 17.9.2007 del Comitato Istituzionale dell'Autorità di bacino di rilievo interregionale del fiume Sangro ai sensi e per gli effetti dell'art. 15, comma 4, della L.R. 43/2001 e s.m.i. e approvazione del piano stralcio difesa dalle alluvioni per il territorio del bacino di rilievo interregionale del fiume Sangro ai sensi e per effetti dell'art. 13, comma 10 della L.R. 81/1998 e s.m.i.**

## IL CONSIGLIO REGIONALE

Vista la relazione della 2<sup>a</sup> Commissione consiliare che, allegata al presente atto, ne costituisce parte integrante;

Vista la proposta di deliberazione della Giunta regionale n. 237/C del 31 marzo 2008 avente per oggetto: "Legge Regione Abruzzo 16.9.1998 n. 81 e s.m.i. "Norme per il riassetto organizzativo e funzionale della Difesa del Suolo. - Legge Regione Abruzzo 24.08.2001 n. 43 e s.m.i. e Legge regione Molise 28.12.2002

n. 29 "Istituzione della Autorità di Bacino di rilievo interregionale del fiume Sangro". Presa d'atto della deliberazione n. 1 del 17 settembre 2007 del Comitato Istituzionale dell'Autorità di Bacino Interregionale del Fiume Sangro - ai sensi e per gli effetti dell'art. 15, comma 4, della L.R. 43/01 e s.m.i. e Approvazione del Piano Stralcio Difesa dalle Alluvioni per il territorio del Bacino Interregionale del Fiume Sangro - ai sensi e per gli effetti dell'art. 13, comma 10, della L.R. 81/98 e s.m.i.;

Vista la L. 18 maggio 1989 n. 183 e s.m.i. "Riassetto organizzativo e funzionale della difesa del Suolo";

Vista la Legge Regione Abruzzo 16.9.1998 n. 81 "Norme per il riassetto organizzativo e funzionale della Difesa del Suolo" e s.m.i.;

Vista la Legge Regione Abruzzo 24.08.2001 n. 43 "Istituzione della Autorità di Bacino di rilievo interregionale del fiume Sangro".

Vista la Legge Regione Molise 28.12.2002 n. 29 "Istituzione della Autorità di Bacino di rilievo interregionale del fiume Sangro".

Visto l'art. 15, comma 1, delle suindicate Leggi Regionali che attribuiscono al Piano di Bacino valore ed efficacia di piano territoriale di settore, per la Regione Abruzzo ai sensi dell'art. 6 della L.R. 12.04.1983 n. 18 e s.m.i.;

Vista la Legge Regione Abruzzo 12.04.83 n. 18 e s.m.i. "Norme per la conservazione, tutela, trasformazione del territorio della Regione Abruzzo";

Rilevato che con deliberazione di Giunta regionale n. 422 del 29.03.2005 si è proceduto alla Prima Adozione del Progetto di Piano Stralcio per la Difesa dalle Alluvioni (di seguito PSDA) per effetto della quale:

- a) è stato approvato l'Atto di Indirizzo e Direttive per il PSDA, valido ed efficace per il territorio del Bacino Interregionale del Fiume Sangro e approvate le Misure di Salvaguardia per le aree perimetrate con pericolo-

sità molto elevata (P4) ed elevata (P3);

- b) è stata deliberata la Prima Adozione del Progetto di PSDA;
- c) sono state attivate le procedure di consultazione mediante l'istituzione delle Conferenze Programmatiche, ai sensi della L. 365/2000, articolate per sezioni provinciali con la partecipazione delle Province e dei Comuni oltre che della Regione e dell'Autorità di Bacino, al fine di consentire a chiunque ne avesse interesse di presentare osservazioni al Piano Stralcio Difesa Alluvioni;
- d) è stato fissato alla data del 31.12.2005 il termine ultimo per la presentazione delle osservazioni, a seguito delle proroghe concesse dalla Giunta Regionale con proprie DDGGRR n. 425 del 29.3.2005 e n. 932 del 29.9.2005;
- e) sono stati istituiti, nell'ottica di una pianificazione concertata con gli Enti locali ed i soggetti portatori di interesse, Tavoli Tecnici, presso le sedi delle Conferenze Programmatiche, composti da rappresentanti dell'Autorità di Bacino, della Regione Abruzzo, della Provincia, dei Comuni e dei Privati interessati, al fine dell'esame in contraddittorio delle osservazioni presentate dai portatori di interesse;

Vista la Deliberazione del Comitato Istituzionale della Autorità del Bacino di Rilievo Interregionale del Fiume Sangro n. 1 del 17 settembre 2007 che, quale Allegato 1, costituisce parte integrante e sostanziale della presente

Deliberazione;

Considerato che con il suddetto provvedimento si è proceduto:

- 1) alla adozione delle cartografie tematiche della pericolosità idraulica - Allegato 7.2 - e del rischio idraulico - Allegato 8.4 - valide per il Bacino Interregionale del Fiume Sangro, modificate a seguito delle Osservazioni al PSDA - Allegato 2 - esaminate ed approvate in sede di Conferenze Programmatiche delle Province di Chieti e L'Aquila, come da Verbali redatti in data 02/11/2006 e in data 06/11/2006, Allegato 3 e dal Comitato Tecnico nelle sedute del 03.04.2007 e del 20.07.2007, Allegato 4;
- 2) alla adozione della Normativa Tecnica di Attuazione del PSDA - Allegato 5 - modificata a seguito delle "proposte di modifica" - Allegato 2 - esaminate ed approvate dal Comitato Tecnico nelle suindicate sedute del 03.04.2007 e del 20.07.2007;

Considerato che con propria deliberazione n. 94/5 del 29/01/2008 il Consiglio regionale ha approvato il PSDA riguardante i quattordici bacini regionali i cui elaborati progettuali fanno riferimento anche allo studio sul territorio del bacino idrografico del fiume Sangro;

Visti i seguenti Elaborati Progettuali, modificati a seguito di valutazione ed esame delle Osservazioni al PSDA, esaminate ed approvate dal Comitato Tecnico e dal Comitato Istituzionale con propria deliberazione n. 1 del 17.09.2007 - che quale Allegato n. 1 - costituisce parte integrante della presente deliberazione:

1) C.D.	
2) Relazioni riassuntive delle attività svolte	<b>Allegato 1.2</b>
3) Studi idraulici per la mappatura delle aree inondabili - Carta della pericolosità idraulica per il Bacino Interregionale del Fiume Sangro - Fiumi Aventino e Sangro - N. 10 Planimetrie.	<b>Allegato 7.2</b>
4) Individuazione del rischio idraulico - Carta del Rischio Idraulico per il Bacino	<b>Allegato 8.4</b>

Interregionale del Fiume Sangro. - Fiumi Sangro e Aventino - N. 10 Planimetrie.	
5) Norme Tecniche di Attuazione - Predisposizione di misure, vincoli e norme per le aree di pericolosità idraulica - Nuovo testo coordinato	<b>Allegato 5</b>

Ravvisato che la Giunta regionale con la predetta deliberazione n. 237/C del 31 marzo 2008 dichiara:

- che le osservazioni al Progetto di PSDA, in sede di Conferenze Programmatiche, sono state oggetto di valutazione da parte del Comitato Istituzionale che, sentito il Comitato Tecnico, si è espresso sulle stesse recependo ed approvando quelle ritenute di interesse, individuate con la dicitura “Meritevoli”, giusto verbale n. 1 del 1.06.2007;
- che a seguito della Prima Adozione del PSDA, da parte della Giunta Regionale con la richiamata DGR n. 422/2005, è stato redatto il Programma Triennale 2007/2009 delle Opere Idrauliche, finalizzato alla tutela e risanamento idrogeologico dell'intero territorio regionale - approvato con delibera di questo Consiglio Regionale n. 72/7 del 17.07.2007;

Ravvisata la competenza della Giunta Regionale alla presa d'atto della Deliberazione del Comitato Istituzionale n. 1 del 17.09.2007 e all'adozione del PSDA per il territorio ricompreso nel bacino idrografico interregionale del fiume Sangro - ai sensi e per gli effetti dell'art. 5 - comma 1 - lettera p-bis) L.R. 81/98 e s.m.i. e dell'art. 15, comma 4 della Legge Regione Abruzzo n. 43/2001 e della Legge Regione Molise n. 29/2002;

Ravvisata, altresì, la competenza del Consiglio Regionale alla approvazione del **Piano Stralcio di Bacino** “Difesa dalle Alluvioni”, ai sensi e per gli effetti dell'art. 13 -comma 10- della L.R. 81/98 e s.m.i., che diviene vigente a

seguito della pubblicazione sul *B.U.R.A.*;

Ritenuto, pertanto, di procedere alla Approvazione del Piano Stralcio di Bacino “Difesa dalle Alluvioni” ai sensi e per gli effetti della richiamata normativa (art. 6 della L.R. 12.4.1983 n. 18 e s.m.i. e dell'art. 13, comma 10 della L.R. 81/98 e s.m.i.) per il territorio ricompreso nel Bacino Idrografico Interregionale del Fiume Sangro;

Rilevato che la Giunta Regionale ha dato atto che il Dirigente del Servizio DC 16 “Opere Idrauliche e Gestione Fiumi” e del Direttore Area “LL.PP., Aree Urbane, Ciclo Idrico Integrato, Manutenzione programmata del territorio-Gestione Integrata dei Bacini Idrografici, Protezione Civile, Relazioni politiche con i Paesi del Mediterraneo”, ha attestato la legittimità della deliberazione n. 237/C del 31.03.2008 a norma degli art. 23 e 24 della L.R. 77/99;

a maggioranza statutaria espressa con voto palese

#### DELIBERA

per le motivazioni esposte in premessa:

- 1) di approvare il Piano Stralcio Difesa dalle Alluvioni per il Bacino Interregionale del Fiume Sangro ai sensi e per gli effetti dell'art.6 bis, comma 6 della L.R. n. 18/1983 e s.m.i. e dell'art. 13, comma 10, della L.R. n. 81/1998 e s.m.i., costituito dai seguenti elaborati progettuali che formano parte integrante e sostanziale del presente provvedimento:

1) C.D.	
2) Relazioni riassuntive delle attività svolte	<b>Allegato 1.2</b>
3) Studi idraulici per la mappatura delle aree inondabili - Carta della pericolosità idraulica per il Bacino Interregionale del Fiume Sangro - Fiumi Aventino e Sangro - N. 10 Planimetrie.	<b>Allegato 7.2</b>
4) Individuazione del rischio idraulico - Carta del Rischio Idraulico per il Bacino Interregionale del Fiume Sangro. - Fiumi Sangro e Aventino - N. 10 Planimetrie.	<b>Allegato 8.4</b>
5) Norme Tecniche di Attuazione - Predisposizione di misure, vincoli e norme per le aree di pericolosità idraulica - Nuovo testo coordinato	<b>Allegato 5</b>

- 2) di trasmettere la presente deliberazione al Presidente della Giunta regionale per i conseguenti adempimenti di rito ivi compresa la pubblicazione sul *BURA*.

*Seguono allegati*



## GIUNTA REGIONALE

Seduta del 31 MAR. 2008 Deliberazione N. 237/c

L'anno \_\_\_\_\_ il giorno \_\_\_\_\_ del mese di 31 MAR. 2008

negli uffici della Regione Abruzzo, si è riunita la Giunta Regionale presieduta dal Presidente

Sig. \_\_\_\_\_

con l'intervento dei componenti: **OTTAVIANO DEL TURCO**

1. _____	<b>BIANCHI</b>	6. _____	<b>MAZZOCCA ASSENTE</b>
2. _____	<b>CARAMANICO</b>	7. _____	<b>MURA</b>
3. _____	<b>D'AMICO ASSENTE</b>	8. _____	<b>PAOLINI ASSENTE</b>
4. _____	<b>FABBIANI</b>	9. _____	<b>SROUR</b>
5. _____		10. _____	<b>VERTICELLI ASSENTE</b>

Svolge le funzioni di Segretario Walter Gariani

### OGGETTO

Legge Regione Abruzzo 16.9.1998 n. 81 e s.m.i. "Norme per il riassetto organizzativo e funzionale della Difesa del Suolo. - Legge Regione Abruzzo 24.08.2001 n. 43 e s.m. i. e Legge regione Molise 28.12.2002 n. 29 "Istituzione della Autorità di Bacino di rilievo interregionale del fiume Sangro". **Preso d'atto della deliberazione n. 1 del 17 settembre 2007 del Comitato Istituzionale dell'Autorità di Bacino Interregionale del Fiume Sangro** - ai sensi e per gli effetti dell'art. 15, comma 4, della L.R. 43/01 e s.m.i. e **Approvazione del Piano Stralcio Difesa dalle Alluvioni per il territorio del Bacino Interregionale del Fiume Sangro** - ai sensi e per gli effetti dell'art. 13, comma 10, della L.R. 81/98 e s.m.i.

### LA GIUNTA REGIONALE

VISTA la L. 18 maggio 1989 n. 183 e s.m.i. "Riassetto organizzativo e funzionale della difesa del Suolo";

VISTA la Legge Regione Abruzzo 16.9.1998 n. 81 "Norme per il riassetto organizzativo e funzionale della Difesa del Suolo" e s.m.i.;

VISTA la Legge Regione Abruzzo 24.08.2001 n. 43 "Istituzione della Autorità di Bacino di rilievo interregionale del fiume Sangro".

VISTA la Legge Regione Molise 28.12.2002 n. 29 "Istituzione della Autorità di Bacino di rilievo interregionale del fiume Sangro".



VISTO l'art. 15, comma 1, delle suindicate Leggi Regionali che attribuiscono al Piano di Bacino valore ed efficacia di piano territoriale di settore, per la Regione Abruzzo ai sensi dell'art. 6 della L.R. 12.04.1983 n. 18 e s.m.i.;

VISTA la Legge Regione Abruzzo 12.04.83 n. 18 e s.m.i. "*Norme per la conservazione, tutela, trasformazione del territorio della Regione Abruzzo*";

VISTA la Deliberazione di Giunta Regionale n. 422 in data 29.03.2005 con la quale si è proceduto alla Prima Adozione del Progetto di Piano Stralcio per la Difesa dalle Alluvioni (di seguito PSDA) per effetto della quale:

- a) è stato approvato l'Atto di Indirizzo e Direttive per il PSDA, valido ed efficace per il territorio del Bacino Interregionale del Fiume Sangro e approvate le Misure di Salvaguardia per le aree perimetrate con pericolosità molto elevata (P4) ed elevata (P3);
- b) è stata deliberata la Prima Adozione del Progetto di PSDA;
- c) sono state attivate le procedure di consultazione mediante l'istituzione delle Conferenze Programmatiche, ai sensi della L. 365/2000, articolate per sezioni provinciali con la partecipazione delle Province e dei Comuni oltre che della Regione e dell'Autorità di Bacino, al fine di consentire a chiunque ne avesse interesse di presentare osservazioni al Piano Stralcio Difesa Alluvioni;
- d) è stato fissato alla data del 31.12.2005 il termine ultimo per la presentazione delle osservazioni, a seguito delle proroghe concesse dalla Giunta Regionale con proprie DDGGRR n. 425 del 29.3.2005 e n. 932 del 29.9.2005;
- e) sono stati istituiti, nell'ottica di una pianificazione concertata con gli Enti locali ed i soggetti portatori di interesse, Tavoli Tecnici, presso le sedi delle Conferenze Programmatiche, composti da rappresentanti dell'Autorità di Bacino, della Regione Abruzzo, della Provincia, dei Comuni e dei Privati interessati, al fine dell'esame in contraddittorio delle osservazioni presentate dai portatori di interesse;

VISTA la Deliberazione del Comitato Istituzionale della Autorità del Bacino di Rilievo Interregionale del Fiume Sangro n. 1 del 17 settembre 2007 che, quale **Allegato 1**, costituisce parte integrante e sostanziale della presente Deliberazione;

CONSIDERATO che con il suddetto provvedimento si è proceduto:

- 1) alla adozione delle cartografie tematiche della **pericolosità idraulica – Allegato 7.2– e del rischio idraulico – Allegato 8.4** - valide per il Bacino Interregionale del Fiume Sangro, modificate a seguito delle **Osservazioni al PSDA – Allegato 2** - esaminate ed approvate in sede di Conferenze Programmatiche delle Province di Chieti e L'Aquila, come da Verbali redatti in data 02/11/2006 e in data 06/11/2006, **Allegato 3** e dal Comitato Tecnico nelle sedute del 03.04.2007 e del 20.07.2007, **Allegato 4**;
- 2) alla adozione della **Normativa Tecnica di Attuazione del PSDA – Allegato 5** - modificata a seguito delle "**proposte di modifica**" – **Allegato 2** - esaminate ed approvate dal Comitato Tecnico nelle suindicate sedute del 03.04.2007 e del 20.07.2007;

CONSIDERATO che con la deliberazione del Consiglio Regionale n.94/5 del 29/01/2008 è stato approvato il PSDA riguardante i quattordici bacini regionali i cui elaborati progettuali fanno riferimento anche allo studio sul territorio del bacino idrografico del fiume Sangro;



VISTI i seguenti Elaborati Progettuali, modificati a seguito di valutazione ed esame delle Osservazioni al PSDA, esaminate ed approvate dal Comitato Tecnico e dal Comitato Istituzionale con propria deliberazione n. 1 del 17.09.2007 – che quale **Allegato n. 1** – costituisce parte integrante della presente deliberazione:

1) C.D.	
2) Relazioni riassuntive delle attività svolte	<b>Allegato 1.2</b>
3) Studi idraulici per la mappatura delle aree inondabili – Carta della pericolosità idraulica per il Bacino Interregionale del Fiume Sangro - Fiumi Aventino e Sangro - N. 10 Planimetrie.	<b>Allegato 7.2</b>
4) Individuazione del rischio idraulico – Carta del Rischio Idraulico per il Bacino Interregionale del Fiume Sangro. - Fiumi Sangro e Aventino - N. 10 Planimetrie.	<b>Allegato 8.4</b>
5) Norme Tecniche di Attuazione - Predisposizione di misure, vincoli e norme per le aree di pericolosità idraulica – Nuovo testo coordinato	<b>Allegato 5</b>

DATO ATTO che le osservazioni al Progetto di PSDA, in sede di Conferenze Programmatiche, sono state oggetto di valutazione da parte del Comitato Istituzionale che, sentito il Comitato Tecnico, si è espresso sulle stesse recependo ed approvando quelle ritenute di interesse, individuate con la dicitura “Meritevoli”, giusto verbale n. 1 del 1.06.2007;

DATO ATTO che a seguito della Prima Adozione del PSDA, da parte della Giunta Regionale con la richiamata DGR n. 422/2005, è stato redatto il Programma Triennale 2007/2009 delle Opere Idrauliche, finalizzato alla tutela e risanamento idrogeologico dell'intero territorio regionale – approvato con delibera del Consiglio Regionale n. 72/7 del 17.07.2007 -;

RAVVISATA la competenza della Giunta Regionale alla **presa d'atto** della Deliberazione del Comitato Istituzionale n. 1 del 17.09.2007 e all'**adozione** del PSDA per il territorio ricompreso nel bacino idrografico interregionale del fiume Sangro - ai sensi e per gli effetti dell'art. 5-comma 1-lettera p-bis) L.R. 81/98 e s.m.i. e dell'art. 15, comma 4 della Legge Regione Abruzzo n. 43/2001e della Legge Regione Molise n. 29/2002;

RAVVISATA, altresì, la competenza del Consiglio Regionale alla approvazione del **Piano Stralcio di Bacino** “Difesa dalle Alluvioni”, ai sensi e per gli effetti dell'art. 13 -comma 10- della L.R. 81/98 e s.m.i., che diviene vigente a seguito della pubblicazione sul B.U.R.A ;

RITENUTO, pertanto, di procedere alla Approvazione del Piano Stralcio di Bacino “Difesa dalle Alluvioni” ai sensi e per gli effetti della richiamata normativa (art. 6 della L.R. 12.4.1983 n. 18 e s.m.i. e dell'art. 13, comma 10 della L.R. 81/98 e s.m.i.) per il territorio ricompreso nel Bacino Idrografico Interregionale del Fiume Sangro;

DATO ATTO della legittimità e regolarità tecnica e formale del presente provvedimento attestata con le firme in calce allo stesso del Dirigente del Servizio DC 16 “Opere Idrauliche e Gestione Fiumi” e del Direttore Area “LL.PP., Aree Urbane, Ciclo Idrico Integrato, Manutenzione programmata del territorio-Gestione Integrata dei Bacini Idrografici, Protezione Civile, Relazioni politiche con i Paesi del Mediterraneo”, a norma degli art. 23 e 24 della L.R. 77/99;

**A VOTI** unanimi espressi nelle forme di legge:



**DELIBERA**

per le motivazioni esposte in premessa:

- 1) **di prendere atto della Deliberazione n. 1 in data 17.09.2007 del Comitato Istituzionale della Autorità del Bacino Interregionale del Fiume Sangro** ad oggetto "*Piano Stralcio Difesa Alluvioni – Approvazione della Cartografia della pericolosità idraulica e del rischio idraulico così come modificata a seguito delle osservazioni ritenute meritevoli – Approvazione della Normativa tecnica di attuazione così come modificata a seguito delle osservazioni ritenute meritevoli*", ai sensi e per gli effetti dell'art. 5, comma 1, lettera p-bis) della L.R. 16.9.98 n. 81 e s.m.i. e dell'art. 15, comma 4 della Legge Regione Abruzzo n. 43/01 e Legge Regione Molise n. 29/02;
- 2) di dare atto che con la deliberazione del Consiglio Regionale n.94/5 del 29/01/2008 è stato approvato il PSDA riguardante i quattordici bacini regionali i cui elaborati progettuali fanno riferimento anche allo studio sul territorio del bacino idrografico del fiume Sangro;
- 3) di procedere alla **Adozione del Piano Stralcio Difesa dalle Alluvioni**, ai sensi e per gli effetti dell'art 6 della L.R. n. 18/1983 e s.m.i. e dell'art. 13 -comma 10- della L.R. n. 81/1998 s.m.i., e dell'art. 15, comma 4 della Legge Regione Abruzzo n. 43/01 e Legge Regione Molise n. 29/02 per il territorio ricompreso nel Bacino Idrografico Interregionale del Fiume Sangro costituito dai seguenti elaborati progettuali:

1) C.D.	
2) Relazioni riassuntive delle attività svolte	<b>Allegato 1.2</b>
3) Studi idraulici per la mappatura delle aree inondabili – Carta della pericolosità idraulica per il Bacino Interregionale del Fiume Sangro - Fiumi Aventino e Sangro - N. 10 Planimetrie.	<b>Allegato 7.2</b>
4) Individuazione del rischio idraulico – Carta del Rischio Idraulico per il Bacino Interregionale del Fiume Sangro. - Fiumi Sangro e Aventino - N. 10 Planimetrie.	<b>Allegato 8.4</b>
5) Norme Tecniche di Attuazione - Predisposizione di misure, vincoli e norme per le aree di pericolosità idraulica – Nuovo testo coordinato	<b>Allegato 5</b>

- 4) di proporre al Consiglio Regionale la presente deliberazione per la definitiva approvazione del Piano Stralcio Difesa dalle Alluvioni per il Bacino Interregionale del Fiume Sangro ai sensi e per gli effetti dell'art. 6 bis, comma 6 della L.R. n. 18/83 e s.m.i. dell'art. 13 – comma 10 – della L.R. 81/1998 e s.m.i.;
- 5) di dare atto che la presente deliberazione non comporta assunzione di impegno di spesa e che si procederà in tal senso con adozione di formali provvedimenti successivi e conseguenti;
- 6) di inviare la presente deliberazione al BURA per la pubblicazione.



L.R. 14.9.1999, n. 77, art. 23

DIREZIONE REGIONALE/STRUTTURA SPECIALE SUPPORTO (Art. 4 L.R. 77/99):

SERVIZIO/POSIZIONE DI STAFF: **Opere Idrauliche e Gestione Fiumi**

UFFICIO: **Programmazione dei bacini idrografici**

L'Estensore  
*Maria Antonietta MARINI*  
(Dott. Ing. Maria Antonietta MARINI)  
(firma)

Il Responsabile dell'Ufficio  
*Natalia Ornella PISEGNA*  
(D.ssa Natalia Ornella PISEGNA)  
(firma)

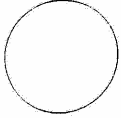
Il Dirigente del Servizio  
*Giulio FABBRI*  
(Dott. Ing. Giulio FABBRI)  
(firma)

Il Direttore Regionale  
*Pierluigi CAPUTI*  
(Dott. Ing. Pierluigi CAPUTI)  
(firma)

Il Componente la Giunta  
**F.to** *Ottaviano DEL TURCO*  
(Ottaviano DEL TURCO)  
(firma)

Approvato e sottoscritto:

Il Segretario della Giunta  
**F.to Gariani**  
(firma)



Il Presidente della Giunta  
**F.to Del Turco**  
(firma)

Copia conforme all'originale per uso amministrativo

L'Aquila, li \_\_\_\_\_ 2 APR. 2008



Il Dirigente del Servizio Affari della Giunta  
*Balzano*  
(firma)

AUTORITÀ DEL BACINO INTERREGIONALE DEL FIUME SANGRE  
LL.RR. Abruzzo 16.09.1998 n. 81 e 24.08.2001 n. 43  
L.R. Molise 28.10.2002 n. 29

## COMITATO ISTITUZIONALE

### Deliberazione n. 1 del 17.09.2007

**OGGETTO: Piano Stralcio Difesa Alluvioni:**

- approvazione della cartografia della pericolosità idraulica e del rischio idraulico così come modificata a seguito delle osservazioni ritenute meritevoli;
- approvazione della normativa tecnica di attuazione così come modificata a seguito delle osservazioni ritenute meritevoli.

#### IL COMITATO ISTITUZIONALE

VISTA la legge 18.05.89 n. 183 recante "Norme per il riassetto organizzativo e funzionale della difesa del suolo" e successive modificazioni, ed in particolare:

- l'art. 17, comma 1, che definisce il «Piano di bacino», individuandolo come lo strumento conoscitivo, normativo e tecnico-operativo mediante il quale sono pianificate e programmate le azioni e le norme d'uso finalizzate alla conservazione, alla difesa e alla valorizzazione del suolo e la corretta utilizzazione delle acque, sulla base delle caratteristiche fisiche ed ambientali del territorio interessato;
- l'art. 19, che disciplina le procedure per l'adozione dei Piani di Bacino di rilievo interregionale, richiamandosi alla procedura di cui all'art. 18 della stessa legge, il quale stabilisce le procedure per l'adozione e l'approvazione dei Piani di bacino di rilievo nazionale;

VISTO il D.L. 11 giugno 1998 n. 180 recante "Misure urgenti per la prevenzione del rischio idrogeologico ed a favore delle zone colpite da disastri franosi nella Regione Campania", convertito nella legge 3 agosto 1998 n. 267, come da ultimo modificata con L. 13 luglio 1999 n. 226, che all'art. 1, comma 1, impone alle Autorità di Bacino di rilievo nazionale ed interregionale ed alle Regioni, per i restanti bacini, l'adozione dei Piani stralcio di bacino per l'assetto idrogeologico, redatti ai sensi del comma 6-ter dell'art. 17 della L. 183/89 e successive modificazioni, contenenti in particolare l'individuazione delle aree a rischio idrogeologico e la perimetrazione delle aree da sottoporre a misure di salvaguardia, nonché le misure medesime;

VISTO il D.L. 12 ottobre 2000 n. 279, convertito con modificazioni nella L. 11 dicembre 2000 n. 365 "Interventi urgenti per le aree a rischio idrogeologico molto elevato ed in materia di protezione civile" che, all'art. 1 bis, reca norme procedurali per l'adozione dei progetti di piani stralcio di bacino per l'assetto idrogeologico ed in particolare istituisce, ai fini dell'adozione ed attuazione dei piano stralcio e della necessaria coerenza tra pianificazione di bacino e pianificazione territoriale, una conferenza programmatica, articolata per sezioni

*AUTORITÀ DEL BACINO INTERREGIONALE DEL FIUME SANGRO*LL.RR. Abruzzo 16.09.1998 n. 81 e 24.08.2001 n. 43  
L.R. Molise 26.10.2002 n. 29

provinciali, alla quale partecipano le Province e i Comuni interessati, unitamente alle Regioni e ad un rappresentante dell'Autorità di Bacino;

## VISTE:

- la legge della Regione Abruzzo 16 settembre 1998 n. 81 "Norme per il riassetto organizzativo e funzionale della difesa del suolo" e successive modificazioni ed integrazioni, istitutiva dell'Autorità dei Bacini di rilievo regionale abruzzesi;
- la legge della Regione Abruzzo 24 agosto 2001 n. 43 "Istituzione dell'Autorità di Bacino di rilievo interregionale del Fiume Sangro";
- la legge della Regione Molise 28 ottobre 2002 n. 29 "Istituzione dell'Autorità di Bacino di rilievo interregionale del Fiume Sangro".

EVIDENZIATO che, in base a quanto espressamente prescritto nella L. 183/89 e ribadito dall'art. 1, comma 1, del D.L. 180/98, da ultimo modificato con L. 226/1999 e art. 1 bis della L. 365/2000 sopra visti:

- L'Autorità di Bacino di rilievo Interregionale del Fiume Sangro ha adottato, con Verbale del Comitato Istituzionale n. 1 del 09.02.2005, il Progetto di Piano Stralcio Difesa Alluvioni contenente in particolare:
  - la relazione generale sulle attività svolte comprensiva delle analisi e valutazioni tecniche sulle maggiori criticità;
  - la Carta della Pericolosità idraulica e la Carta del Rischio idraulico;
  - le norme di attuazione contenenti la disciplina delle destinazioni d'uso del territorio, attraverso prescrizioni puntuali su ciò che è consentito e ciò che è vietato in termini di interventi opere ed attività nelle aree interessate da pericolosità idraulica;
- Con deliberazioni n. 422 del 29.03.2005 della Giunta Regionale d'Abruzzo e n. 1057 del 25.07.2005 della Giunta Regionale Molise, ai sensi dell'art. 15 della L.R. Abruzzo n. 43/2001 e della L.R. Molise n. 29/2002, si è proceduto alla prima adozione del Progetto di Piano Stralcio Difesa Alluvioni per il Bacino Interregionale del Fiume Sangro, con gli annessi allegati costituiti nello specifico dal Verbale del Comitato Istituzionale n. 1 del 09.02.2005 e relativi allegati e dal Verbale del Comitato Tecnico dell'Autorità di Bacino interregionale del fiume Sangro n. 4 del 27.09.2004, e dall'Atto di Indirizzo e Direttive che disciplina il periodo transitorio intercorrente tra la prima adozione e l'approvazione definitiva;
- Le citate deliberazioni n. 422 del 29.03.2005 della Giunta Regionale d'Abruzzo e n. 1057 del 25.07.2005 della Giunta Regionale Molise, con gli annessi allegati, sono state pubblicate per la Regione Abruzzo sul BURA SPECIALE n. 53 del 11.05.2005 e per la regione Molise sul BURM n. 30 del 31.10.2005;
- Secondo quanto stabilito nell'Atto di Indirizzo e Direttive ai fini dell'adozione ed attuazione dei Piani Stralcio e della necessaria coerenza tra pianificazione di bacino e pianificazione territoriale si rendeva necessario avviare un procedimento di consultazione tra i soggetti interessati. A tale scopo venivano istituite, quindi, le

## AUTORITÀ DEL BACINO INTERREGIONALE DEL FIUME SANURO

LL.RR. Abruzzo 16.09.1998 n. 81 e 24.08.2001 n. 43  
L.R. Molise 28.10.2002 n. 29

- Conferenze Programmatiche ex legge 11 dicembre 2000 n. 365, articolate per sezioni provinciali;
- Con la deliberazione di Giunta Regionale Abruzzo n. 557 del 20.06.2005, pubblicata sul BURA n. 39 del 03.08.2005, sono stati prorogati, al 07.01.2006, i termini legislativamente consentiti ai destinatari dell'azione amministrativa per la presentazione delle osservazioni ai Progetti di Piano nella accertata impossibilità degli EE.LL. a proporre efficacemente, entro i termini fissati ex lege, studi ed indagini adeguati a supportare le osservazioni stesse, con conseguente slittamento dei termini previsti per le fasi successive del complesso iter procedurale finalizzato alla valutazione delle osservazioni per i fini della definitiva approvazione del Piano;
  - Successivamente al 07.01.2006 l'Autorità di Bacino, congiuntamente alla Regione Abruzzo e alle amministrazioni provinciali di L'Aquila e Chieti, nell'ottica di una pianificazione concertata con gli enti locali ed i soggetti portatori di interesse ha inteso promuovere su base provinciale un confronto tecnico delle osservazioni presentate. In tal modo al fine di consentire l'avvio di un iter di approvazione partecipata al piano è stato istituito presso ciascuna di dette province, un tavolo tecnico composto da rappresentanti dell'Autorità di Bacino, della Regione Abruzzo, della Provincia, dei Comuni e dei privati interessati: in tali sedi è stata esaminata in contraddittorio ogni singola osservazione e redatto apposito verbale, condiviso e sottoscritto dalle parti, previa approfondite discussioni;
  - Tutti i verbali redatti e sottoscritti dalle parti in sede di esame in contraddittorio delle singole osservazioni presso i Tavoli Tecnici e composti da rappresentanti dell'Autorità di Bacino, della Regione Abruzzo, della Provincia, dei Comuni e dei Privati interessati, sono stati sottoposti al successivo parere della Conferenza Programmatica che si è pronunciata nel merito;
  - Sono state regolarmente concluse le procedure di consultazione per il Progetto di Piano Stralcio Difesa Alluvioni con l'espressione del parere delle Conferenze Programmatiche;

TENUTO CONTO che analoghe procedure con la Regione Molise e la Provincia di Isernia non si sono rese necessarie in quanto le modellazioni effettuate non hanno individuato alcuna perimetrazione di pericolosità idraulica nel loro territorio di competenza;

VISTI i verbali di ogni singola osservazione redatti presso i Tavoli Tecnici, tutti sottoscritti dalle parti intervenute, che costituiscono parte integrante e sostanziale della presente deliberazione (Allegato 1);

VISTI i verbali delle Conferenze Programmatiche tenutesi presso le Amministrazioni provinciali di L'Aquila e di Chieti, che costituiscono parte integrante e sostanziale del presente provvedimento (Allegato 2), dai quali si evince il parere espresso ai sensi dell'art. 1 bis della Legge 365/2000;

VISTO l'estratto del verbale del Comitato Tecnico che, nella seduta del 03.04.2007 ha espresso il proprio parere di merito sulle osservazioni al PSDA, propedeutico all'approvazione definitiva del Comitato Istituzionale, e che costituisce parte integrante e sostanziale del presente provvedimento (Allegato 3);

*AUTORITA' DEL BACINO INTERREGIONALE DEL FIUME SANGRO*

LL.RR. Abruzzo 16.09.1998 n. 81 e 24.08.2001 n. 43  
L.R. Molise 28.10.2002 n. 29

VISTO il precedente verbale n. 1 del 01.06.2007 del Comitato Istituzionale, che ha recepito le proposte del Comitato Tecnico avanzate nella seduta del 03.04.2007, e relativo allegato (elenco delle osservazioni proposte) che forma parte integrante e sostanziale del presente provvedimento (Allegato 4);

DATO ATTO che a seguito del recepimento delle osservazioni ritenute meritevoli si è proceduto ad effettuare nuove simulazioni idrauliche che hanno prodotto la nuova cartografia tematica della pericolosità idraulica e del rischio idraulico;

VISTO l'estratto del Verbale del Comitato Tecnico che nella seduta del 20.07.2007 ha espresso parere favorevole alla nuova cartografia tematica della pericolosità idraulica e del rischio idraulico nonché alla modifica della normativa tecnica di attuazione, a seguito delle osservazioni pervenute, quale parte integrante e sostanziale del presente provvedimento (Allegato 5);

VISTE le nuove cartografie tematiche della pericolosità idraulica (Allegato 6) e del rischio idraulico (Allegato 7), quali parti integranti e sostanziali del presente provvedimento, che sostituiscono integralmente le cartografie della pericolosità e del rischio approvate da questo Comitato nella precedente seduta del 09.02.2005;

VISTO l'elenco delle proposte di modifica della normativa tecnica di attuazione, che costituisce parte integrante e sostanziale del presente provvedimento (Allegato 8);

RITENUTO di dover condividere quanto espresso dal Comitato Tecnico per la nuova cartografia tematica e per la normativa tecnica di attuazione;

RAVVISATA la necessità di dover coordinare il testo integrale delle norme con le modifiche proposte dal Comitato Tecnico;

TENUTO CONTO che, ai sensi dell'art. 5 comma 1 lettera p) bis e dell'art. 13 comma 10 della L.R. Abruzzo 81/98 e s.m.i., dell'art. 15 comma 4 della L.R. Abruzzo 43/2001 e della L.R. Molise 28.10.2002 n. 29, dell' art. 6-bis della L.R. 18/83, occorre trasmettere la presente deliberazione alle Regioni Abruzzo e Molise;

DATO ATTO della legittimità della presente deliberazione attestata dal Segretario Generale con la firma in calce allo stesso;

Ad unanimità di voti espressi nelle forme di legge

**DELIBERA**

Per le motivazioni sopra esposte,

1. di approvare:

- a. la nuova cartografia tematica della pericolosità idraulica che sostituisce quella precedente approvata da questo Comitato nella seduta del 09.02.2005;
- b. la nuova cartografia tematica del rischio idraulico che sostituisce quella precedente approvata da questo Comitato nella seduta del 09.02.2005;




*AUTORITA' DEL BACINO INTERREGIONALE DEL FIUME SANGRO*LL.RR. Abruzzo 16.09.1998 n. 81 e 24.08.2001 n. 43  
L.R. Molise 28.10.2002 n. 29

- c. il nuovo testo coordinato della normativa tecnica di attuazione (allegato 9);
2. di adottare, ai sensi degli artt. 18 e 19 della legge 183/89 e s.m.i. nonché dell'art. 1 bis della legge 365/00, il "Piano Stralcio Difesa Alluvioni " per la parte relativa al Bacino Interregionale del Fiume Sangro composto dai seguenti elaborati:
- a. la cartografia tematica della pericolosità idraulica che sostituisce quella precedente approvata da questo Comitato nella seduta del 09.02.2005;
  - b. la cartografia tematica del rischio idraulico che sostituisce quella precedente approvata da questo Comitato nella seduta del 09.02.2005;
  - c. il nuovo testo coordinato della normativa tecnica di attuazione;
3. di inviare, per quanto di competenza, la presente deliberazione alle Giunte Regionali, ai sensi dell'art. 5 comma 1 lettera p) bis, dell'art. 13 comma 10 della L.R. Abruzzo 81/98 e s.m.i., dell'art. 15 comma 4 della L.R. Abruzzo 43/2001 e della L.R. Molise 28.10.2002 n. 29, dell'art. 6-bis della L.R.18/83, per il tramite delle competenti Direzioni regionali.

IL SEGRETARIO GENERALE  
Dott. Ing. Angelo D'Eramo



IL PRESIDENTE DEL COMITATO  
ISTITUZIONALE  
Dott. Ing. Franco Caramanico



PIANO STRALCIO DIFESA ALLUVIONI  
QUADERNO DELLE OSSERVAZIONI  
BACINO INTERREGIONALE DEL FIUME SANGRO

AUTORITÀ DEL BACINO INTERREGIONALE DEL FIUME SANGRO

SEGRETARIA TECNICO OPERATIVA

LLRR - ABRUZZO 16/09/1989 n. 81 e 20/10/2001 n. 49  
Via A. Moro-Traversa Via Monte Carlo, 3 - 67100 L'Aquila  
Tel. 0862964360 - Fax. 0862964330

N	FIUME	PROV.	COMUNE	SOGGETTO PROPONENTE	MODIFICA PROPOSTA	PARERE CONFERENZA PROGRAMMATICA	PARERE COMITATO TECNICO	ESITO COMITATO ISTITUZIONALE
Cavatori	-	-	-	Associazione Regionale Cavalatori Abruzzesi Presidente FRANCESCO GIANNINI	Modifica Norme di Attuazione: Abrogazione o modifica art. 13 Abrogazione art. 23	Non meritevole di recepimento dal Comitato Tecnico dell'Autorità di Bacino. Non meritevole di recepimento dal Comitato Tecnico dell'Autorità di Bacino.	Non meritevole di recepimento dal Comitato Tecnico dell'Autorità di Bacino. Non meritevole di recepimento dal Comitato Istituzionale dell'Autorità di Bacino.	Non meritevole di recepimento Non meritevole di recepimento
Ordine Ingegneri	-	-	-	Federazione Regionale dell'Ordine degli Ingegneri d'Abruzzo Presidente MAURIZIO VICARETTI	Modifica Norme di Attuazione PSDA: Art.21 comma 1/f Art.21 comma 1/i	Meritevole di recepimento dal Comitato Tecnico.	Presca dato del parere della Conf. Prog. Il parere di merito è rinviato alla prossima seduta.	Presca dato del parere del Comitato Tecnico
6224	SANGRO	CH	vair	Consorzio per lo Sviluppo Industriale del Sangro Presidente GIUSEPPE CELLUCCI	Modifica ed integrazione alle Norme: art. 9 comma 2 e 3/B art. 10 comma 5 art. 19 comma 4c art. 20 comma 7 art. 21 comma 1/f/i	Non meritevole di recepimento dal Comitato Tecnico. Meritevole di recepimento dal Comitato tecnico Meritevole di recepimento dal Comitato tecnico Non meritevole di recepimento dal Comitato Tecnico Meritevole di recepimento dal Comitato.	Non meritevole di recepimento dal Comitato Istituzionale. Presca dato del parere della Conferenza Programmatica Presca dato del parere della Conferenza Programmatica. Non meritevole di recepimento dal Comitato Istituzionale. Presca dato del parere della C.P. Il parere di merito è rinviato alla prossima seduta.	Non meritevole di recepimento Presca dato del parere del Comitato Tecnico Presca dato del parere del Comitato Tecnico Non meritevole di recepimento Presca dato del parere del Comitato Tecnico
1013	SANGRO	CH	Casoli	Consorzio per lo Sviluppo Industriale del Sangro	Modifica e riclassificazione aree di pericolosità.	Meritevole di recepimento al Comitato Tecnico dell'Autorità di Bacino previa acquisizione delle sezioni informatizzate e verifica idraulica con modello SOBEK.	Meritevole di recepimento al Comitato Istituzionale dell'Autorità di Bacino previa acquisizione delle sezioni informatizzate e verifica idraulica con modello SOBEK.	Meritevole di recepimento per nuova modellazione idraulica
1014	SANGRO	CH	Atessa	Consorzio per lo Sviluppo Industriale del Sangro	Modifica e riclassificazione aree di pericolosità.	Meritevole di recepimento al Comitato Tecnico previa acquisizione delle sezioni informatizzate e verifica idraulica con modello SOBEK.	Meritevole di recepimento al Comitato Istituzionale previa acquisizione delle sezioni informatizzate e verifica idraulica con modello SOBEK.	Meritevole di recepimento per nuova modellazione idraulica
1015	SANGRO	CH	Lanciano Mozzagroia	Consorzio per lo Sviluppo Industriale del Sangro	Modifica e riclassificazione aree di pericolosità.	Meritevole di recepimento al Comitato Tecnico previa acquisizione delle sezioni informatizzate e verifica idraulica con modello SOBEK.	Meritevole di recepimento al Comitato Istituzionale previa acquisizione delle sezioni informatizzate e verifica idraulica con modello SOBEK.	Meritevole di recepimento per nuova modellazione idraulica

PIANO STRALCIO DIFESA ALLUVIONI  
QUADERNO DELLE OSSERVAZIONI  
BACINO INTERREGIONALE DEL FIUME SANGRO

AUTORITÀ DEL BACINO INTERREGIONALE DEL FIUME SANGRO

SEGRETERIA TECNICO OPERATIVA

LLRR - Abruzzo, 10/09/1998/n. 81 e 24/06/2001 n.49  
Via A. Moro-Traversa Via Monte Caputo, 3 - 67100 L'Aquila  
Tel. 0862/644569 - Fax. 0862/644330

N	FIUME	COMUNE	SOGGETTO PROPONENTE	MODIFICA PROPOSTA	PARERE CONFERENZA PROGRAMMATICA	PARERE COMITATO TECNICO	ESITO COMITATO ISTITUZIONALE
1016	SANGRO	Paglieta	Consortio per lo Sviluppo Industriale del Sangro	Modifica e riclassificazione aree di pericolosità.	Meritevole di recepimento al Comitato Tecnico previa acquisizione delle sezioni informatizzate e verifica idraulica con modello SOBEK.	Meritevole di recepimento al Comitato Istituzionale previa acquisizione delle sezioni informatizzate e verifica idraulica con modello SOBEK.	Meritevole di recepimento per nuova modellazione idraulica
6454	SANGRO	Fossacesia	Consortio per lo Sviluppo Industriale del Sangro	Modifica e riclassificazione aree di pericolosità.	Meritevole di recepimento al Comitato Tecnico previa acquisizione delle sezioni informatizzate e verifica idraulica con modello SOBEK.	Meritevole di recepimento al Comitato Istituzionale previa acquisizione delle sezioni informatizzate e verifica idraulica con modello SOBEK.	Meritevole di recepimento per nuova modellazione idraulica
25905	SANGRO	Fossacesia	SIMI S.r.l. Amministratore Antonello MARROLLO	Riduzione aree di pericolosità Loc. contrada Saletti.	Meritevole di recepimento al Comitato Tecnico previa acquisizione delle sezioni informatizzate e verifica idraulica con modello SOBEK.	Meritevole di recepimento al Comitato Istituzionale previa acquisizione delle sezioni informatizzate e verifica idraulica con modello SOBEK.	Meritevole di recepimento per nuova modellazione idraulica
-	SANGRO	Castel di Sangro	COMUNE	Riduzione parziale aree pericolosità Loc. F. Zibola.	Non meritevole di inoltro al Comitato Tecnico per carenza di documentazione tecnica.	Non meritevole di inoltro al Comitato Istituzionale per carenza di documentazione tecnica.	Non meritevole di recepimento

**AUTORITA' DEI BACINI DI RILIEVO REGIONALE DELL'ABRUZZO E DEL BACINO  
INTERREGIONALE DEL FIUME SANGRO**

LL.RR. Abruzzo 16.09.1998 n. 81 e 24.08.2001 n. 43  
Via A. Moro-Traversa Via Monte Cagno, 3 - 67100 L'Aquila  
Tel 0862/364360 - Fax 0862/364330

**COMITATO TECNICO**

**VERBALE N. 2/2007 - SEDUTA DEL 20/07/2007**

L'anno 2007, il giorno venti del mese di Luglio, alle ore 11:00, si è riunito, presso la sala "Pietro Celestino" della Giunta Regionale d'Abruzzo in via L. da Vinci - Palazzo Silone - in L'Aquila, il Comitato Tecnico dell'Autorità dei bacini di rilievo regionale dell'Abruzzo ed Interregionale del fiume Sangro (di seguito Autorità di Bacino), formalmente convocato dal Segretario Generale della stessa Autorità di Bacino, Dott. Ing. Angelo D'Eramo, con nota prot. n. RA 71236 del 05.07.2007, per discutere il seguente ordine del giorno:

- 1) Piano Stralcio Difesa Alluvioni: approvazione della cartografia della pericolosità idraulica e del rischio idraulico come modificata a seguito delle osservazioni ritenute meritevoli;
- 2) Piano Stralcio Difesa Alluvioni: Approvazione della Normativa Tecnica di Attuazione così come modificata a seguito delle osservazioni ritenute meritevoli;
- 3) Piano Stralcio Fenomeni Gravitativi e Processi Erosivi: parere sulle osservazioni pervenute - Provincia di L'Aquila;
- 4) Piano Stralcio Fenomeni Gravitativi e Processi Erosivi: Modifica alla normativa di attuazione: art. 20 (scarpate morfologiche);

Sono presenti:

COMPONENTE		AMMINISTRAZIONE	Presente	Assente
Ing. Claudio	AURELI	(Direzione Regionale Agricoltura - ARSSA)	X	
Dott. Sergio	BARANELLO	(Regione Molise - Direzione Generale IV - Servizio Geologico)		X
Ing. Michele	BIELLO	(Regione Molise - Direzione Generale IV - Servizio Difesa del Suolo)		X
Dott. Antonio	CAMPANA	(Regione Molise - Direzione Generale IV - Servizio Difesa del Suolo)		X
Ing. Giovanni	MASCIARELLI	(Provincia di Chieti - Settore Protezione Civile e Difesa del suolo)	X	
Ing. Bonifacio	DAMLANI	(Direzione Regionale LL.PP.- Servizio Posizione di Staff di studio in materia di dighe e unificazione procedimentale delle acque)	X	
Dott. Luigi	DEL SORDO	(Direzione Regionale LL.PP - Servizio Gestione Suolo)	X	
Ing. Italo	FABBRI	(Direzione Regionale LL.PP.- Servizio OO.II. e Gestione Fiumi)	X	
Ing. Bruno	FABIOCCHI	(Direzione Regionale LL.PP.- Servizio Acque e Demanio Idrico)	X	
Dott. Franco	GERARDINI	(Direzione Regionale Territorio- Servizio Gestione Rifiuti)		X
Dott. Giuseppe	GUERRINI	(Ministero dell'Economia e Finanze)	X	
Ing. Mario	LASTORIA	(Provincia di Isernia - Ufficio Tecnico)		X
Ing. Serafino	MARTINI	(Direzione Regionale Territorio - Servizio BB.AA. Aree Protette)	X	
Ing. Giancarlo	MISANTONI	(Direzione Regionale LL.PP.- Servizio Ciclo Idrico Integrato)	X	
Ing. Mario	PAGLIARO	(Provincia dell'Aquila - Settore Urbanistica-Pianificazione)	X	

**AUTORITA' DEI BACINI DI RILIEVO REGIONALE DELL'ABRUZZO E DEL BACINO  
INTERREGIONALE DEL FIUME SANGRO**

LL.RR. Abruzzo 16.09.1998 n. 81 e 24.08.2001 n. 43  
Via A. Moro-Traversa Via Monte Cagno, 3 – 67100 L'Aquila  
Tel 0862/364360 - Fax 0862/364330

Ing. Gianfranco	PISELLI	(Provincia di Pescara – Settore Tutela dell'Ambiente)		X
Ing. Rosario	PREVITI	(Ministero dell'Ambiente e della Tutela del Territorio)	X	
Ing. Ettore	RICCI	(Direzione Regionale LL.PP.- Servizio Genio Civile di L'Aquila)	X	
Ing. Saverio	CAMPANALE	(Ministero Infrastrutture - Provveditorato Interregionale Opere Pubbliche Lazio , Abruzzo, Sardegna)		X
Ing. Mario	RUSSO	(Direzione Regionale LL.PP.- Servizio Genio Civile di Pescara)		X
Dott. Nevio	SAVINI	(Ministero Politiche Agricole e Forestali)		X
Arch. Antonio	SORGI	(Direzione Regionale Territorio, Parchi, Ambiente, Energia)	X	
Ing. Agrippino	VALENTE	(Provincia di Teramo – Settore Viabilità)		X
Ing. Carlo	VISCA	(Direzione Regionale LL.PP.- Servizio Opere Marittime)		X

Assume la Presidenza del Comitato Tecnico il Segretario Generale dell'Autorità di Bacino, Ing. Angelo D'Eramo. Il Presidente chiama a svolgere le funzioni di verbalizzante il Dott. David Iagnemma della Segreteria Tecnico Operativa della stessa Autorità.

Il Presidente, verificate le presenze e constatata la validità della seduta sia per i bacini di rilievo regionale che per il bacino di rilievo interregionale del fiume Sangro, da' inizio ai lavori.

Il Presidente rivolge un saluto ai Componenti il Comitato Tecnico e relaziona brevemente in merito alle attività svolte dalla Segreteria dell'Autorità di bacino nel corso del periodo compreso tra la precedente e l'odierna seduta.

***1° punto all'ordine del giorno: "Piano Stralcio Difesa Alluvioni: approvazione della cartografia della pericolosità idraulica e del rischio idraulico come modificata a seguito delle osservazioni ritenute meritevoli";***

Il Presidente:

- relaziona, preliminarmente, ai Componenti il Comitato in merito all'iter procedurale seguito e lo stato di attuazione del Piano Stralcio Difesa Alluvioni;
- evidenzia che il Comitato Istituzionale dell'Autorità dei bacini di rilievo regionale dell'Abruzzo e il Comitato Istituzionale dell'Autorità del bacino di rilievo interregionale del fiume Sangro hanno deliberato, rispettivamente, nelle sedute del 9.5.2007 e del 1.6.2007, di recepire le osservazioni al PSDA presentate dai portatori di interesse e ritenute meritevoli di accoglimento ai fini dell'aggiornamento dello stesso PSDA e sulle quali il medesimo Comitato Tecnico, nella seduta del 3/4/2007, ha espresso parere positivo;

**AUTORITA' DEI BACINI DI RILIEVO REGIONALE DELL'ABRUZZO E DEL BACINO  
INTERREGIONALE DEL FIUME SANGRO**

LL.RR. Abruzzo 16.09.1998 n. 81 e 24.08.2001 n. 43  
Via A. Moro-Traversa Via Monte Cagno, 3 – 67100 L'Aquila  
Tel 0862/364360 - Fax 0862/364330

- comunica che a seguito del recepimento delle predette osservazioni ritenute meritevoli si è proceduto ad effettuare nuove simulazioni idrauliche che hanno prodotto la nuova cartografia della pericolosità idraulica e del rischio idraulico del Piano Stralcio Difesa Alluvioni;
  - illustra al Comitato, attraverso presentazione informatica, la nuova cartografia della pericolosità idraulica e del rischio idraulico del PSDA derivante dalla elaborazione informatica delle predette osservazioni, soffermandosi, in particolare, sulle modifiche della pericolosità idraulica derivanti dal recepimento di alcune osservazioni di maggior interesse, e specificatamente alcuni tratti sul fiume Pescara, sul Salinello e sul Tordino in corrispondenza delle seguenti osservazioni:
- 1) **Protocollo:** n. 1743;
- Fiume:** Pescara;
- Comune:** Chieti;
- Presentata da:** SIRECC s.r.l.;
- Proposta osservazione:** "Eliminazione aree di pericolosità Loc. Santa Filomena";
- Esito Conferenza Programmatica:** "Meritevole di accoglimento dal Comitato Tecnico dell'Autorità di Bacino previo invio dei punti battuti dell'estesa delle sezioni e verifica idraulica con modello SOBEK";
- Parere Comitato Tecnico:** "Meritevole di accoglimento dal Comitato Istituzionale dell'Autorità di Bacino previo invio dei punti battuti dell'estesa delle sezioni e verifica idraulica con modello SOBEK";
- Esito Comitato Istituzionale:** "Meritevole"
- 2) **Protocollo:** n. 31;
- Fiume:** Salinello;
- Comune:** Tortoreto;
- Presentata da:** Comune di Tortoreto;
- Proposta osservazione:** "Si chiede di riclassificare le previsioni di pericolosità idraulica per i terreni in dx idraulica del Salinello per la presenza di arginature di recente realizzazione e risagomatura – Loc. tratto ponte A14 – SS 16 e tratto ponte Villa Maggi – A 14";

**AUTORITA' DEI BACINI DI RILIEVO REGIONALE DELL'ABRUZZO E DEL BACINO  
INTERREGIONALE DEL FIUME SANGRO**

LL.RR. Abruzzo 16.09.1998 n. 81 e 24.08.2001 n. 43  
Via A. Moro-Traversa Via Monte Cagno, 3 - 67100 L'Aquila  
Tel 0862/364360 - Fax 0862/364330

- Esito Conferenza Programmatica:** "Meritevole di inoltro al Comitato Tecnico dell'Autorità di Bacino previa presentazione delle sezioni idrauliche georeferenziate";
- Parere Comitato Tecnico:** "Meritevole di inoltro al Comitato Istituzionale dell'Autorità di Bacino previa presentazione delle sezioni idrauliche georeferenziate";
- Esito Comitato Istituzionale:** "Meritevole"
- 3) **Protocollo:** n. 5
- Fiume:** Tordino;
- Comune:** Teramo;
- Presentata da:** Ditta Savini Francesco;
- Proposta osservazione:** "Si chiede di stralciare dal PSDA le previsioni di pericolosità idraulica per i terreni in sx idraulica del Tordino per errori di calcolo nella modellazione idraulica."
- Esito Conferenza Programmatica:** "Meritevole di inoltro al Comitato Tecnico dell'Autorità di Bacino previa verifica con modello SOBEK";
- Parere Comitato Tecnico:** "Meritevole di inoltro al Comitato Istituzionale dell'Autorità di Bacino previa verifica con modello SOBEK";
- Esito Comitato Istituzionale:** "Meritevole"

In riferimento all'analisi della predetta osservazione prot n. 1743 - Fiume: Pescara - Comune di Chieti - Presentata da: SIRECC s.r.l. chiede la parola l'Arch. Antonio Sorgi.

L'Arch Antonio Sorgi comunica al Comitato che, a seguito di approfondimenti amministrativi eseguiti presso i propri uffici dopo la precedente seduta del Comitato Tecnico, tenutasi in data 3/4/07, è emerso che per l'intervento di costruzione del Centro Commerciale denominato "Megalò", realizzato nell'area oggetto dell'osservazione, non è stata avviata la procedura di verifica di compatibilità ambientale ai sensi della Delibera di Giunta regionale n. 119/2002 nel testo in vigore che ha recepito la legislazione europea in materia di Valutazione di Impatto Ambientale. Evidenzia, nel contempo, che la mancanza di tale adempimento procedurale è stato più volte rappresentato all'Amministrazione Comunale di Chieti e propone che venga data contezza ai Comuni di Chieti e Cepagatti della nuova perimetrazione delle aree soggette a pericolosità idraulica a seguito del recepimento delle osservazioni ritenute meritevoli e i relativi effetti di alterazione ambientale derivanti dalle opere di realizzazione del predetto Centro Commerciale "Megalò".

**AUTORITA' DEI BACINI DI RILIEVO REGIONALE DELL'ABRUZZO E DEL BACINO  
INTERREGIONALE DEL FIUME SANGRO**

LL.RR. Abruzzo 16.09.1998 n. 81 e 24.08.2001 n. 43  
Via A. Moro-Traversa Via Monte Cagno, 3 - 67100 L'Aquila  
Tel 0862/364360 - Fax 0862/364330

Il Comitato Tecnico condivide la proposta dell'Arch. Sorgi e all'unanimità, esprime parere favorevole alla nuova cartografia della pericolosità idraulica e del rischio idraulico così come modificata a seguito del recepimento delle osservazioni ritenute meritevoli per la definitiva approvazione del Comitato Istituzionale.

**2° punto all'ordine del giorno: "Piano Stralcio Difesa Alluvioni: Approvazione della Normativa Tecnica di Attuazione così come modificata a seguito delle osservazioni ritenute meritevoli".**

In merito al 2° punto all'ordine del giorno, il Presidente richiamato il precedente verbale del 03.04.07, comunica al Comitato che è stato predisposto un documento di sintesi delle proposte di modifica alle norme di attuazione del PSDA contenente sia quelle inoltrate in fase di osservazione e ritenute meritevoli dalle Conferenze Programmatiche sia quelle avanzate verbalmente da vari soggetti portatori di interesse in sede di Tavoli Tecnici.

Per le osservazioni inoltrate entro il 31.12.2005, sia il Comitato Tecnico che il Comitato Istituzionale si sono limitati a prendere atto del predetto parere delle Conferenze Programmatiche e pertanto nella presente seduta è necessario esprimere valutazione di merito.

Il Presidente sottopone al Comitato l'elenco delle proposte di modifica della normativa di attuazione del PSDA, già trasmesso unitamente alla lettera di convocazione, illustrandole singolarmente.

Il Comitato Tecnico esprime il proprio parere alle singole proposte di modifica così come riportato nel quaderno delle osservazioni allegato al presente verbale che ne costituisce parte integrante e sostanziale e ne rimette l'approvazione al Comitato Istituzionale.

**3° punto all'ordine del giorno: "Piano Stralcio Fenomeni Gravitativi e Processi Erosivi: parere sulle osservazioni pervenute - Provincia di L'Aquila";**

Il Presidente:

- relaziona, preliminarmente, ai Componenti il Comitato sull'iter procedurale seguito e lo stato attuale di attuazione del Piano Assetto Idrogeologico;
- richiama le linee guida, le metodologie, e gli strumenti cartografici utilizzati per la redazione del Piano Assetto Idrogeologico;
- comunica al Comitato la conclusione del processo di esame in contraddittorio delle osservazioni presentate al PAI dai portatori di interesse, presso le Conferenze Programmatiche, articolate per sezioni provinciali. Comunica, altresì, che tutti i verbali redatti e sottoscritti in sede di esame in contraddittorio delle singole osservazioni presso i Tavoli Tecnici, istituiti presso le Province, sono stati sottoposti al successivo parere delle Conferenze Programmatiche.



**AUTORITA' DEI BACINI DI RILIEVO REGIONALE DELL'ABRUZZO E DEL BACINO  
INTERREGIONALE DEL FIUME SANGRO**

LL.RR. Abruzzo 16.09.1998 n. 81 e 24.08.2001 n. 43  
Via A. Moro-Traversa Via Monte Cagno, 3 - 67100 L'Aquila  
Tel 0862/364360 - Fax 0862/364330

Evidenzia, inoltre, che la Segreteria Tecnico Operativa dell'Autorità di Bacino sta provvedendo ad effettuare ulteriori approfondimenti sulle osservazioni pervenute e approvate nelle Conferenze Programmatiche attraverso l'utilizzo della nuova cartografia 1:5000, delle foto aeree disponibili presso la Regione - Servizio Cartografia e mediante visite sopralluogo, ove ritenute necessarie. Comunica, in particolare, che quest'ultima fase si è conclusa relativamente alle osservazioni pervenute presso la Provincia di L'Aquila, per le quali è necessario acquisire il parere del Comitato Tecnico. Per quanto concerne le proposte di modifica alle Norme di attuazione, ritenute meritevoli dalle Conferenze Programmatiche, il Presidente invita i componenti il Comitato a limitarsi alla sola presa d'atto in quanto la Segreteria Tecnico Operativa dell'Autorità provvederà a predisporre un documento di sintesi contenente analoghe proposte inoltrate presso tutte le Province, oltre ad altre proposte avanzate dalle parti in sede di Tavoli Tecnici.

A tal fine sottopone ai Componenti il Comitato l'elenco delle osservazioni pervenute riferite alla Provincia dell'Aquila, già trasmesso unitamente alla lettera di convocazione, che si allega al presente verbale e ne costituisce parte integrante, con la specifica descrizione per ciascuna osservazione, del n. di protocollo, del Comune e località, del soggetto proponente, della proposta di osservazione, dell'esito della Conferenza Programmatica e dell'istruttoria della Segreteria Tecnico Operativa.

Dopo approfondita discussione il Comitato prende atto della metodologia seguita per l'istruttoria e l'approvazione dei relativi verbali delle osservazioni illustrate sia con esito di rigetto che di accoglimento. Il Comitato, condivisa la metodologia seguita nell'istruttoria delle osservazioni riferite alla Provincia dell'Aquila, all'unanimità, esprime parere come da elenco allegato, che forma parte integrante e sostanziale del presente verbale.

**4° punto all'ordine del giorno: "Piano Stralcio Fenomeni Gravitativi e Processi Erosivi - Modifica alla normativa di attuazione: art. 20 (scarpate morfologiche)";**

Il Presidente evidenzia che nel corso dell'iter procedurale di approvazione del Piano di Assetto idrogeologico sono stati posti alcuni problemi interpretativi della normativa di attuazione del PAI e, in particolare, dell'art. 20, relativo alle scarpate morfologiche. Nello specifico i Comuni, cui è stata demandata la trasposizione degli elementi lineari di "scarpata" individuati dal PAI e dell'apposizione della relativa "fascia di rispetto", hanno ripetutamente sollecitato l'Autorità di Bacino a fornire chiarimenti, direttive e più specifiche definizioni delle "scarpate"; in particolare è stata sottolineata l'esigenza di distinguere all'interno delle scarpate diverse tipologie sulla base della natura litologica dei terreni e sull'esistenza di forme di protezione naturali o artificiali.

**AUTORITA' DEI BACINI DI RILIEVO REGIONALE DELL'ABRUZZO E DEL BACINO  
INTERREGIONALE DEL FIUME SANGRO**

LL.RR. Abruzzo 16.09.1998 n. 81 e 24.08.2001 n. 43  
Via A. Moro-Traversa Via Monte Cagno, 3 - 67100 L'Aquila  
Tel 0862/364360 - Fax 0862/364330

Il Presidente comunica quindi che, per venire incontro alle legittime e motivate esigenze dei Comuni, sono state predisposte modifiche all'art. 20 delle Norme di Attuazione del PAI e messo a punto, con l'ausilio del Consulente Scientifico appositamente incaricato, Prof. Geol. Renzo Valloni, un allegato alla normativa di attuazione denominato Allegato F - "Specifiche Tecniche in materia di Scarpate"; detti documenti sono stati consegnati ai Componenti il Comitato Tecnico e costituiscono parte integrante del presente verbale. Il Presidente invita quindi il Prof. Valloni ad illustrare i contenuti di tali modifiche.

Il Prof. Valloni, dopo aver rapidamente ripercorso la cronistoria del Piano, evidenzia l'importanza di tenere in debita considerazione gli elementi di pericolo indotti dalle scarpate e come ciò costituisca un elemento di pregio del PAI Abruzzo. E' necessario tuttavia provvedere ad emanare precise Linee Guida, intese come Direttive di facile applicazione, per permettere ai Comuni di adempiere ai compiti loro demandati. Tali Linee Guide, desunte sulla base delle esperienze maturate e di sopralluoghi e studi su casi specifici, tengono conto delle legittime richieste ricevute dai Comuni, in particolare riguardo alla distinzione fra diversi tipi di materiali costituenti la scarpata e della presenza di forme di contenimento e difesa delle scarpate stesse; vengono inoltre tenute nel giusto conto le richieste di non trasposizione di quelle scarpate indicate nel PAI per "eccesso di zelo" o per mero errore materiale.

Riprende la parola il Presidente il quale dà lettura della proposta di modifica dell'art. 20 della normativa di attuazione del PAI e dell'Allegato F "Specifiche Tecniche in materia di scarpate", invitando il Comitato ad esprimere parere sull'argomento.


Il Comitato, dopo ampia discussione, propone di:

- limitare il premio di cubatura, laddove già previsto dallo strumento urbanistico attuativo vigente, indicato al punto 5 dell'art. 20, ad un massimo del 20% della volumetria esistente,;
- richiedere lo studio di compatibilità idrogeologica per gli interventi di ristrutturazione urbanistica (ai sensi del D.P.R. n. 380/01, Art. 3. comma 1, lett. f) consentiti dal punto 5 dell'art. 20 per "fronti consolidati artificialmente, con opere debitamente collaudate";
- dare mandato al Segretario Generale di verificare la compatibilità della normativa modificata con le relative norme del Codice Civile per ciò che concerne le scarpate artificiali;

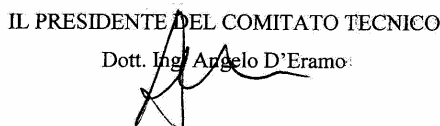
Il Comitato Tecnico all'unanimità esprime parere favorevole e ne rimette quindi l'approvazione al Comitato Istituzionale dell'Autorità di bacino.

Il Presidente dichiara chiusa la seduta alle ore 13.45.

Il Verbalizzante  
Dott. David Iagnemma



IL PRESIDENTE DEL COMITATO TECNICO  
Dott. Ing. Angelo D'Eramo




**AUTORITA' DEL BACINO INTERREGIONALE DEL FIUME SANGRO**LL.RR. Abruzzo 16.09.1998 n. 81 e 24.08.2001 n. 43  
L.R. Molise 28.10.2002 n. 29**COMITATO ISTITUZIONALE****VERBALE N° 1****1 giugno 2007**

L'anno duemilasette, il giorno uno del mese di Giugno alle ore 11,30 presso la Sede della Direzione "Territorio, Urbanistica, BB.AA., Parchi", in Via L. da Vinci - Palazzo Ignazio Silone - L'Aquila, si è riunito in via ordinaria il Comitato Istituzionale dell'Autorità di Bacino di rilievo interregionale del fiume Sangro, formalmente convocato con nota n. 363/SegrAQ del 7.05.2007 dal Componente la Giunta Dott. Ing. Franco Caramanico, delegato a rappresentare il Presidente della Giunta Regionale On Ottaviano Del Turco, giusta delega prot. n. 1460 del 09/11/2005, per discutere il seguente :

**ORDINE DEL GIORNO:**

- 1) Aggiornamento del Comitato Istituzionale dell'Autorità di bacino;
- 2) Piani Stralcio di Bacino Difesa Alluvioni: parere sulle osservazioni pervenute;
- 3) Aggiornamento del Comitato Tecnico dell'Autorità di Bacino;
- 4) Varie ed eventuali

COMPONENTE	Presente	Assente
Dott. Ing. <b>Franco Caramanico</b> - Componente la Giunta Regionale Abruzzo (Area Pianificazione Urbanistica e Territoriale - Aree protette - Beni e valutazioni ambientali - Politiche per lo sviluppo sostenibile - Politica energetica - Ciclo integrato dei rifiuti) presidente del Comitato Istituzionale, con delega prot. 1460 del 09.11.2006 del Presidente della Regione Abruzzo		
Dott. <b>Luigi Velardi</b> - Componente la Giunta Regionale Molise (Assessorato alle Infrastrutture e Lavori pubblici) giusta Delibera di Giunta della Regione Molise n. 588 del 30.05.2007.		
Dott. <b>Emilio Orlando</b> - Componente la Giunta Regionale Molise (Assessorato all'Ambiente) giusta Delibera di Giunta della Regione Molise n. 588 del 30.05.2007.		
Dott. <b>Mimmo Srour</b> - Componente la Giunta Regionale Abruzzo (Area Lavori Pubblici) giusta DGR dell'Abruzzo n. 837 del 12.09.2005		
On. Dott. <b>Vincenzo Carideo</b> - Presidente Provincia di Chieti, prot. n. Pres. 31671 del 17.05.07		
Avv. <b>Raffaele Mauro</b> - Presidente della Provincia di Isernia.		
Dott. <b>Celso Cioni</b> - Componente la Giunta Provinciale dell'Aquila (Assessorato Urbanistica, Pianificazione) - giusta delega prot. n. 41/Gab/14.9.2004 del Presidente Provincia L'Aquila.		
Ing. <b>Angelo D'Eramo</b> - Segretario Generale della Autorità di Bacino.		

**ASSUME LA PRESIDENZA** il Dott. Ing. Franco Caramanico

**L'ing. Angelo D'Eramo**, Segretario Generale, procede alla verbalizzazione della seduta odierna.

**AUTORITA' DEL BACINO INTERREGIONALE DEL FIUME SANGRO**

LL.RR. Abruzzo 16.09.1998 n. 81 e 24.08.2001 n. 43  
L.R. Molise 28.10.2002 n. 29

**IL PRESIDENTE**

Dopo un saluto e un ringraziamento ai sigg. componenti del Comitato, accertata la regolarità dell'adunanza e constatata la regolare composizione del Comitato, da inizio ai lavori.

**Primo punto OdG:** Aggiornamento del Comitato Istituzionale**IL PRESIDENTE**

- ◆ Viste le LL.RR. Abruzzo n. 81/98 e n. 43/2001 e la L.R. Molise n. 29/2002 che individuano gli organi costitutivi della Autorità e la composizione del Comitato Istituzionale;
- ◆ Vista la delega, prot. n. 1460/Segr del 09.11.2005, conferitagli dal Presidente della G.R., a presiedere le sedute del Comitato Istituzionale della Autorità dei Bacini di rilievo regionale;
- ◆ Vista la Delibera di Giunta della Regione Molise n. 588 del 30.05.2007 con la quale sono stati designati l'Assessore Luigi Velardi e l'Assessore Emilio Orlando;

dichiara regolarmente insediato l'Organo Collegiale così composto:

**Presidente:** Dott. Ing. **Franco Caramanico** - Componente la Giunta Regionale Abruzzo (Area Pianificazione Urbanistica e Territoriale - Aree protette - Beni e valutazioni ambientali - Politiche per lo sviluppo sostenibile - Politica energetica - Ciclo integrato dei rifiuti) presidente del Comitato Istituzionale, con delega prot. 1460 del 09.11.2006 del Presidente della Regione Abruzzo;

**Componente:** Dott. **Luigi Velardi** - Componente la Giunta Regionale Molise (Assessorato alle Infrastrutture e Lavori pubblici) giusta DGR n. 588 del 30.05.2007;

**Componente:** Dott. **Emilio Orlando** - Componente la Giunta Regionale Molise (Assessorato all'Ambiente) giusta DGR n. 588 del 30.05.2007;

**Componente:** Dott. Ing. **Mimmo Srour** - Componente la Giunta Regionale Abruzzo (Area Lavori Pubblici) giusta DGR n. 837 del 12.09.2005;

**Componente:** Avv. **Raffaele Mauro** - Presidente Provincia di Isernia;

**Componente:** On. Dott. **Tommaso Coletti** - Presidente Provincia di Chieti;

**Componente:** Dott. **Celso Cioni** - Componente la Giunta Provinciale dell'Aquila (Assessorato Urbanistica, Pianificazione) - giusta delega prot. n. 41/Gab/14.9.2004 del Presidente Provincia L'Aquila;

**Componente:** Ing. **Angelo D'Eramo** - Segretario Generale della Autorità di Bacino.

**Il Comitato prende atto**

**Secondo punto OdG:** Piani Stralcio di Bacino "Difesa Alluvioni": parere sulle osservazioni pervenute.

**Il Presidente**

introduce l'argomento con una breve premessa sul contesto normativo statale e regionale, nel cui ambito l'Autorità di bacino ha disposto la redazione dei Piani Stralcio di Bacino.

Prosegue illustrando brevemente il procedimento amministrativo che, nel rispetto delle LL.RR. succitate, hanno condotto alla Prima Adozione dei Progetti di Piano Stralcio di Bacino per il territorio del Bacino Idrografico Interregionale del Sangro e richiama i principali provvedimenti amministrativi adottati:

- ◆ **Verbale del Comitato Tecnico** n. 4 in data 27.09.2004 con il quale si è proceduto alla Approvazione, in linea tecnica dei due Progetti di Piano Stralcio di Bacino "Difesa Alluvioni" e "Fenomeni Gravitativi e Processi Erosivi";
- ◆ **Verbale del Comitato Istituzionale** n. 1 in data 09.02.2005 con il quale sono stati Adottati i suddetti Progetti di Piano con contestuale approvazione del documento "Atto di Indirizzo e Direttive", redatti per ciascun Progetto di Piano e finalizzati a regolamentare gli effetti derivanti dalla prima applicazione delle Norme di Attuazione nella fase transitoria, intercorrente tra la Prima Adozione e la Definitiva Approvazione da parte dei Consigli Regionali;

**AUTORITA' DEL BACINO INTERREGIONALE DEL FIUME SANGRO**

LL.RR. Abruzzo 16.09.1998 n. 81 e 24.08.2001 n. 43

L.R. Molise 28.10.2002 n. 29

- ◆ **Delibere di Giunta Regionale** n. 422 in data 23.03.2005 (Regione Abruzzo) e n. 1057 del 25.07.2005 (Regione Molise) con le quali si è proceduto alla PRIMA ADOZIONE dei Progetti di Piano Stralcio, per il territorio del Bacino Idrografico Interregionale del Sangro, e alla APPROVAZIONE degli Atti di Indirizzi e Direttive.  
Con la pubblicazione della citata DGR n. 422 del 23.03.2005 sul BURA n. 53 Speciale in data 11 Maggio 2005, sono entrate in vigore, nel territorio della Regione Abruzzo, le Norme poste in salvaguardia a garanzia dell'efficacia dei Piani, nella fase transitoria intercorrente tra l'adozione, operata ai sensi e per gli effetti dell'art. 6 e 6-bis della L.R. Abruzzo 12.04.1983 n. 18 e s.m.i., e la definitiva approvazione da parte del Consiglio Regionale, ed è iniziata la decorrenza dei termini per l'acquisizione delle Osservazioni al Piano (nelle sedi delle Province interessate, sedi istituzionali delle Conferenze Programmatiche);
- ◆ **Delibera di Giunta Regionale Abruzzo** n. 557 del 20.06.2005, con la quale è stata concessa una proroga al termine di presentazione delle osservazioni ai Progetti di Piano, per la parte di territorio ricadente nella Regione Abruzzo, che ha fissato quale termine ultimo la data del 31 dicembre 2005.

**Il Presidente**, in relazione alle osservazioni pervenute passa la parola al Segretario Generale Angelo D'Eramo affinché illustri ai componenti del Comitato Istituzionale l'iter procedurale seguito e lo stato di attuazione del Piano Stralcio Difesa Alluvioni.

**Il Segretario Generale** informa il Comitato che dopo la scadenza di presentazione delle osservazioni, l'Autorità di bacino, congiuntamente alla regione Abruzzo ed alle Amministrazioni provinciali, nell'ottica di una pianificazione concertata con gli Enti locali ed i soggetti portatori di interesse ha inteso promuovere, su base provinciale, un confronto tecnico delle osservazioni presentate. In tal modo, al fine di consentire l'avvio di un iter di approvazione partecipata al Piano è stato istituito presso le Province un Tavolo Tecnico composto da rappresentanti dell'Autorità di Bacino, della Regione Abruzzo, della Provincia, dei Comuni e dei privati interessati: in tali sedi è stata esaminata in contraddittorio ogni singola osservazione e redatto apposito verbale, condiviso e sottoscritto dalle parti, previa approfondite discussioni.

In tali occasioni sono stati forniti spiegazioni, chiarimenti, e utili suggerimenti per rendere le osservazioni presentate quanto più esaustive possibili da poter essere accolte, dando la possibilità di ulteriori integrazioni. Al termine dei tavoli tecnici sono state tenute le conferenze programmatiche, cui hanno partecipato la Regione Abruzzo, l'Autorità di bacino, le Province ed i Comuni interessati, che hanno espresso parere ai sensi dell'art. 1 bis delle Legge 365/2000 di modifica della Legge 183/89. In data 3 aprile 2007 il Comitato Tecnico dell'Autorità ha espresso il proprio parere tecnico.

Il Segretario sottopone al Comitato l'elenco delle osservazioni al Piano Stralcio Difesa Alluvioni con la specifica descrizione per ciascuna osservazione: del n. di protocollo, del corso d'acqua e del Comune interessato, del soggetto proponente, della proposta di osservazione, dell'esito delle conferenze programmatiche e del parere del Comitato Tecnico, illustrando, altresì, le varie tipologie di osservazioni, la metodologia seguita per l'istruttoria e le procedure che occorre seguire per l'approvazione finale.

**Il Presidente**

ripresa la parola, **propone** alla approvazione del Comitato le osservazioni pervenute al PSDA, riportate nell'elenco allegato, al fine di recepire quelle ritenute di interesse.

**Il Comitato approva all'unanimità**

**AUTORITA' DEL BACINO INTERREGIONALE DEL FIUME SANGRO**

LL.RR. Abruzzo 16.09.1998 n. 81 e 24.08.2004 n. 43  
L.R. Molise 28.10.2002 n. 29

**Terzo punto OdG: Aggiornamento del Comitato Tecnico****Il Presidente**

richiamate le LL.RR. 43/2001 (Abruzzo) e 29/2002 (Molise) istitutive dell'Autorità di bacino di rilievo interregionale del Sangro, ed in particolare l'art. 6 che disciplina la modalità di composizione del Comitato Tecnico informa che con precedente verbale n. 1 9 febbraio 2005 il Comitato Istituzionale aveva provveduto a prendere atto della composizione del Comitato Tecnico così costituito:

<b>Presidente:</b> Dott. Ing. Pierluigi CAPUTI	(Segretario generale f.f. della Autorità)
<b>Componente:</b> Ing. Giancarlo MISANTONI	(Regione Abruzzo-Dir.Reg.OO.PP.-Ciclo Idrico Integrato- )
<b>Componente:</b> Arch. Antonio PERROTTI	(Regione Abruzzo-Dir.Reg. Territorio- Servizio Urbanistica)
<b>Componente:</b> Arch. Antonio SORGI	(Regione Abruzzo-Dir.Reg. Territorio – Servizio Beni Ambientali)
<b>Componente:</b> Dott. Luigi DEL SORDO	(Regione Abruzzo-Dir.Reg. Territorio – Servizio Gestione Suolo)
<b>Componente:</b> Dott. Franco COSTANTINI	(Regione Abruzzo-Dir.Reg. Turismo)
<b>Componente:</b> Ing. Claudio AURELI	(Regione Abruzzo-Dir.Reg. Agricoltura – ARSSA)
<b>Componente:</b> Ing. Michele BIELLO	(Regione Molise-Assessorato OO.PP.-Dir IV-Serv. Difesa Suolo)
<b>Componente:</b> Dott. Sergio BARANELLO	(Regione Molise-Assessorato OO.PP.-Dir IV-Serv. Geologico)
<b>Componente:</b> Ing. Antonio CAMPANA	(Regione Molise-Assessorato OOPP.Dir V-Serv.Tutela Ambiente)
<b>Componente:</b> Ing. Mario PAGLIARO	(Provincia dell'Aquila – Settore Urbanistica-Pianificazione)
<b>Componente:</b> Ing. Carlo CRISTINI	(Provincia di Chieti – Settore Lavori Pubblici-Viabilità)
<b>Componente:</b> Ing. Mario LASTORIA	(Provincia di Isernia – Ufficio Tecnico)
<b>Componente:</b> Ing. Claudio RINALDI	(Ministero Infrastrutture e Trasporti)
<b>Componente:</b> Dott. Nevio SAVINI	(Ministero Politiche Agricole e Forestali)
<b>Componente:</b> Dott. Giuseppe GUERRINI	(Ministero dell'Economia e Finanze).

Successivamente sono intervenute nuove designazioni da parte di alcune Amministrazioni che hanno apportato modifiche alla composizione del Comitato Tecnico e precisamente:

- con nota n. DDS/2005/07489 del 13/07/2005 il Ministero dell'Ambiente e della Tutela del Territorio – Direzione Generale per la Difesa del Suolo, ha designato l'ing. Rosario PREVITI quale componente del Comitato Tecnico in rappresentanza del Ministero Ambiente;
- con nota del Componente la Giunta Regionale preposto alla Pianificazione Urbanistica e Territoriale - Aree protette - Beni e valutazioni ambientali - Politiche per lo sviluppo sostenibile - Politica energetica - Ciclo integrato dei rifiuti n. 538/Segr.AQ del 14/07/2006., sono stati designati i seguenti componenti facenti parte dell'Area Parchi, Territorio, Ambiente, Energia;
  - o Dr Franco GERARDINI – Dirigente Servizio Gestione Rifiuti;
  - o Ing. Serafino MARTINI – Responsabile Ufficio Valutazioni Ambientali;
 e confermata la designazione dell'Arch. Antonio SORGI – Direttore Area parchi, Territorio, Ambiente, Energia, già nominato componente del Comitato di che trattasi;
- Con nota n. 6677 del 31.01.2007, la Provincia di Chieti ha designato l'Ing. Giovanni Masciarelli, Responsabile del Servizio Protezione Civile e Difesa del Suolo quale membro rappresentante in seno al Comitato Tecnico;

Evidenziato che per consentire speditezza d'azione al Comitato Tecnico, solerzia necessaria per la pronta istruttoria del Piano Stralcio di Bacino per la Difesa dalle Alluvioni e per l'espressione del conseguente parere, sono stati chiamati a partecipare ai lavori del Comitato Tecnico i membri segnalati dagli Enti, anche nelle more della ratifica delle designazioni da parte del Comitato Istituzionale.

Rilevato che in data 03 aprile 2007 si è proceduto a riunire il Comitato Tecnico dell'Autorità del Sangro, nella seguente composizione:

**Presidente:** Dott. Ing. Angelo D'ERAMO (Segretario Generale della Autorità)

**AUTORITA' DEL BACINO INTERREGIONALE DEL FIUME SANGRO**LL.RR. Abruzzo 16.09.1998 n. 81 e 24.08.2001 n. 43  
L.R. Molise 28.10.2002 n. 29

<b>Componente:</b> Ing. Giancarlo MISANTONI	(Regione Abruzzo-Dir.Reg.OO.PP.-Ciclo Idrico Integrato- )
<b>Componente:</b> Dott. Franco GERARDINI	(Regione Abruzzo-Dir.Reg. Territorio- Servizio Urbanistica)
<b>Componente:</b> Arch. Antonio SORGI	(Regione Abruzzo-Dir. Servizio Gestione Rifiuti)
<b>Componente:</b> Dott. Luigi DEL SORDO	(Regione Abruzzo-Dir.Reg. Territorio – Servizio Gestione Suolo)
<b>Componente:</b> Ing. Serafino MARTINI	(Regione Abruzzo-Responsabile Ufficio Valutazione Ambientale)
<b>Componente:</b> Ing. Claudio AURELI	(Regione Abruzzo-Dir.Reg. Agricoltura – ARSSA)
<b>Componente:</b> Ing. Michele BIELLO	(Regione Molise-Assessorato OO.PP.-Dir IV-Serv. Difesa Suolo)
<b>Componente:</b> Dott. Sergio BARANELLO	(Regione Molise-Assessorato OO.PP.-Dir IV-Serv. Geologico)
<b>Componente:</b> Ing. Antonio CAMPANA	(Regione Molise-Assessorato OOPP.Dir V-Serv.Tutela Ambiente)
<b>Componente:</b> Ing. Mario PAGLIARO	(Provincia dell'Aquila – Settore Urbanistica-Pianificazione)
<b>Componente:</b> Ing. Giovanni MASCIARELLI	(Provincia di Chieti – Servizio Protezione Civile e Difesa Suolo)
<b>Componente:</b> Ing. Mario LASTORIA	(Provincia di Isernia – Ufficio Tecnico)
<b>Componente:</b> Ing. Claudio RINALDI	(Ministero Infrastrutture e Trasporti)
<b>Componente:</b> Dott. Nevio SAVINI	(Ministero Politiche Agricole e Forestali)
<b>Componente:</b> Dott. Giuseppe GUERRINI	(Ministero dell'Economia e Finanze).

**propone**

al Comitato la presa d'atto a sanatoria della attività svolta e l'approvazione della nomina dei nuovi componenti del Comitato Tecnico nella composizione come sopra riportata.

**Il Comitato prende atto e approva****Il Presidente**

Conclusa la trattazione degli argomenti all'OdG, procede al riepilogo delle decisioni assunte dal Comitato Istituzionale nella seduta odierna:

- 1) **Presa d'atto** dell'aggiornamento del Comitato Istituzionale nella composizione sopra descritta;
- 2) **Approvazione** delle osservazioni pervenute al PSDA, riportate nell'elenco allegato;
- 3) **Presa d'atto e approvazione** dei nuovi membri del Comitato Tecnico nella composizione come sopra riportata

Esaurito l'OdG il Presidente dichiara sciolta la seduta.

Letto, confermato e sottoscritto:

Il Segretario Generale  
Dott. Ing. Angelo D'Eramo

Il Presidente delegato  
Dott. Ing. Franco Caramanico

**AUTORITA' DEI BACINI DI RILIEVO REGIONALE DELL'ABRUZZO E DEL BACINO****INTERREGIONALE DEL FIUME SANGRO**

LL.RR. Abruzzo 16.09.1998 n. 81 e 24.08.2001 n. 43  
Via A. Moro-Traversa Via Monte Cagno, 3 - 67100 L'Aquila  
Tel 0862/364360 - Fax 0862/364330

**COMITATO TECNICO****VERBALE N. 1/2007 - SEDUTA DEL 03/04/2007**

L'anno 2007, il giorno tre del mese di Aprile, alle ore 11:00, si è riunito, presso la sala "Pietro Celestino" della Giunta Regionale d'Abruzzo in via L. da Vinci - Palazzo Silone - in L'Aquila, il Comitato Tecnico dell'Autorità dei bacini di rilievo regionale dell'Abruzzo ed Interregionale del fiume Sangro (di seguito Autorità di Bacino), formalmente convocato dal Segretario Generale della stessa Autorità di Bacino, Dott. Ing. Angelo D'Eramo, con nota prot. n. RA 29940 del 19.3.2007, per discutere il seguente ordine del giorno:

- 1) Piano Stralcio Difesa Alluvioni: parere sulle osservazioni pervenute;
- 2) Norme di attuazione dei Piani Stralcio: discussione ed interpretazione;
- 3) Varie ed eventuali

Sono presenti:

COMPONENTE		AMMINISTRAZIONE	Presente	Assente
Ing. Claudio	AURELI	(Direzione Regionale Agricoltura - ARSSA)		X
Dott. Sergio	BARANELLO	(Regione Molise - Direzione Generale IV - Servizio Geologico )		X
Ing. Michele	BIELLO	(Regione Molise - Direzione Generale IV - Servizio Difesa del Suolo)		X
Dott. Antonio	CAMPANA	(Regione Molise - Direzione Generale IV - Servizio Difesa del Suolo)		X
Ing. Carlo	CRISTINI	(Provincia di Chieti - Settore Lavori Pubblici-Viabilità)		X
Ing. Bonifacio	DAMIANI	(Direzione Regionale LL.PP.- Servizio Posizione di Staff di studio in materia di dighe e unificazione procedimentale delle acque)		X
Dott. Luigi	DEL SORDO	(Direzione Regionale LL.PP - Servizio Gestione Suolo)	X	
Ing. Italo	FABBRI	(Direzione Regionale LL.PP.- Servizio OO.II. e Gestione Fiumi)	X	
Ing. Bruno	FABIOCCHI	(Direzione Regionale LL.PP.- Servizio Acque e Demanio Idrico)	X	
Dott. Franco	GERARDINI	(Direzione Regionale Territorio- Servizio Gestione Rifiuti)	X	
Dott. Giuseppe	GUERRINI	(Ministero dell'Economia e Finanze)		X
Ing. Mario	LASTORIA	(Provincia di Isernia - Ufficio Tecnico)		X
Ing. Serafino	MARTINI	(Direzione Regionale Territorio - Servizio BB.AA. Aree Protette)	X	
Ing. Giancarlo	MISANTONI	(Direzione Regionale LL.PP.- Servizio Ciclo Idrico Integrato)	X	
Ing. Mario	PAGLIARO	(Provincia dell'Aquila - Settore Urbanistica-Pianificazione)	X	
Ing. Gianfranco	PISELLI	(Provincia di Pescara - Settore Tutela dell'Ambiente)		X
Ing. Rosario	PREVITI	(Ministero dell'Ambiente e della Tutela del Territorio)	X	
Ing. Ettore	RICCI	(Direzione Regionale LL.PP.- Servizio Genio Civile di L'Aquila)	X	
Ing. Maurizio	DE RUGERIIS	(Ministero Infrastrutture - Provveditorato Interregionale Opere Pubbliche Lazio , Abruzzo, Sardegna)	X	
Ing. Mario	RUSSO	(Direzione Regionale LL.PP.- Servizio Genio Civile di Pescara)		X
Dott. Nevio	SAVINI	(Ministero Politiche Agricole e Forestali)	X	
Arch. Antonio	SORGI	(Direzione Regionale Territorio, Parchi, Ambiente, Energia)	X	



**AUTORITA' DEI BACINI DI RILIEVO REGIONALE DELL'ABRUZZO E DEL BACINO  
INTERREGIONALE DEL FIUME SANGRO**

LL.RR. Abruzzo 16.09.1998 n. 81 e 24.08.2001 n. 43  
Via A. Moro-Traversa Via Monte Cagno, 3 - 67100 L'Aquila  
Tel 0862/364360 - Fax 0862/364330

Ing. Agrippino	VALENTE	(Provincia di Teramo - Settore Viabilità)	X	
Ing. Carlo	VISCA	(Direzione Regionale LL.PP.- Servizio Opere Marittime)	X	

Assume la Presidenza del Comitato Tecnico il Segretario Generale dell'Autorità di Bacino, Ing. Angelo D'Eramo. Il Presidente chiama a svolgere le funzioni di verbalizzante il Dott. David Iagnemma della Segreteria Tecnico Operativa della stessa Autorità.

Il Presidente, verificate le presenze e constatata la validità della seduta, dà inizio ai lavori.

Il Presidente rivolge un saluto ai Componenti il Comitato Tecnico e relaziona brevemente in merito alle attività svolte dall'Autorità di bacino nel corso nel periodo compreso tra la precedente e l'odierna seduta, soffermandosi, in particolare, sulle azioni poste in essere finalizzate a dotare l'Autorità stessa di una propria autonomia organizzativo-funzionale e finanziaria.

**1° punto all'ordine del giorno: "Piano Stralcio Difesa Alluvioni: parere sulle osservazioni pervenute"**

Il Presidente:

- illustra, preliminarmente, ai Componenti il Comitato la relazione di sintesi sull'iter procedurale seguito e lo stato attuale di attuazione del Piano Stralcio Difesa Alluvioni, già trasmessa unitamente alla lettera di convocazione, che si allega in copia e che costituisce parte integrante del presente verbale;
- richiama, attraverso la proiezione di apposita presentazione, le linee guida, le metodologie, i modelli e gli strumenti cartografici utilizzati per la redazione del Piano Stralcio Difesa Alluvioni (PSDA) e per l'individuazione delle aree di pericolosità per rischio esondazione;
- comunica al Comitato la conclusione del processo di esame in contraddittorio delle osservazioni presentate al PSDA dai portatori di interesse, presso le Conferenze Programmatiche, articolate per sezioni provinciali. Il Presidente comunica, altresì, che tutti i verbali redatti e approvati in sede di esame in contraddittorio delle singole osservazioni presso i Tavoli Tecnici, istituiti presso le Province e composti da rappresentanti dell'Autorità di Bacino, della Regione Abruzzo, della Provincia, dei Comuni e dei Privati interessati, sono stati sottoposti al successivo parere delle Conferenze Programmatiche che hanno espresso parere favorevole.

Il Presidente evidenzia, quindi, la necessità di acquisire il parere del Comitato Tecnico in merito all'esito dell'istruttoria delle osservazioni pervenute, prima dell'adozione definitiva da parte del Comitato Istituzionale dell'Autorità di bacino. A tal fine il Presidente sottopone ai Componenti il Comitato Tecnico l'elenco delle osservazioni pervenute, già trasmesso unitamente alla lettera di convocazione, che si allega al presente verbale e ne costituisce parte integrante, con la specifica descrizione per ciascuna osservazione, del n. di protocollo, del fiume e del Comune interessato, del soggetto proponente, della proposta di osservazione e dell'esito della Conferenza Programmatica.

Il Presidente illustra al Comitato Tecnico le varie tipologie di osservazioni pervenute, raggruppandole per categorie omogenee, la metodologia seguita per l'istruttoria, le varie tipologie di esito delle stesse e le

**AUTORITA' DEI BACINI DI RILIEVO REGIONALE DELL'ABRUZZO E DEL BACINO  
INTERREGIONALE DEL FIUME SANGRO**

LL.RR. Abruzzo 16.09.1998 n. 81 e 24.08.2001 n. 43  
Via A. Moro-Traversa Via Monte Cagno, 3 - 67100 L'Aquila  
Tel 0862/364360 - Fax 0862/364330

modalità di approvazione dei verbali. Al fine di una migliore comprensione della metodologia seguita nell'istruttoria delle osservazioni pervenute al PSDA, su richiesta del Componente Ing. Rosario Previti, rappresentante del Ministero dell'Ambiente e della Tutela del Territorio, il Presidente invita il Comitato a selezionare alcune delle osservazioni pervenute tra quelle considerate più interessanti al fine di poterne illustrare la documentazione pervenuta e i criteri seguiti per l'istruttoria delle stesse. Il Comitato seleziona due osservazioni rispettivamente con esito di accoglimento e di rigetto. Trattasi delle osservazioni:

- a) **Protocollo:** n. 1743;  
**Fiume:** Pescara;  
**Comune:** Chieti;  
**Presentata da:** SIRECC s.r.l.;  
**Proposta osservazione:** "Eliminazione aree di pericolosità Loc. Santa Filomena";  
**Esito Conferenza Programmatica:** "Meritevole di accoglimento dal Comitato Tecnico dell'Autorità di Bacino previo invio dei punti battuti dell'estesa delle sezioni e verifica idraulica con modello SOBEK";
- b) **Protocollo:** n. 12;  
**Fiume:** Pescara;  
**Comune:** Cepagatti;  
**Presentata da:** Sig. Domenico Montani;  
**Proposta osservazione:** "Eliminazione parziale delle aree P4, eliminazione totale delle aree P3, P2, P1 ed istituzione di un piano particolareggiato propedeutico alla progettazione di idonei e opportuni interventi per mettere in sicurezza delle aree di cui si chiede la declassazione. Loc. Bucceri;  
**Esito Conferenza Programmatica:** "Non meritevole di accoglimento dal Comitato Tecnico dell'Autorità di Bacino in quanto incompatibile con la filosofia del piano".

Dopo ampia e approfondita discussione il Comitato prende atto della metodologia seguita per l'istruttoria e l'approvazione dei relativi verbali delle osservazioni illustrate sia con esito di rigetto che di accoglimento. Il Comitato, condivisa la metodologia seguita nell'istruttoria delle osservazioni e ritenuta la stessa validamente estesa a tutte le altre osservazioni pervenute, riportate nell'elenco consegnato ai Componenti il Comitato stesso, all'unanimità, esprime parere positivo all'esito dell'istruttoria delle osservazioni pervenute e ne rimette l'approvazione al Comitato Istituzionale dell'Autorità di bacino.

**AUTORITA' DEI BACINI DI RILIEVO REGIONALE DELL'ABRUZZO E DEL BACINO****INTERREGIONALE DEL FIUME SANGRO**

LL.RR. Abruzzo 16.09.1998 n. 81 e 24.08.2001 n. 43  
Via A. Moro-Traversa Via Monte Cagno, 3 - 67100 L'Aquila  
Tel 0862/364360 - Fax 0862/364330

**2° punto all'ordine del giorno "Norme di attuazione dei Piani Stralcio: discussione ed interpretazione".**

Il Presidente informa il Comitato che nel corso della fase procedurale di approvazione dei Piani e, in particolare, nell'ambito dei Tavoli Tecnici istituiti presso le Province, sono state formulate dalle diverse parti intervenute alcune proposte di modifica alla normativa di attuazione del Piano Stralcio di Difesa Alluvioni e del Piano Stralcio Fenomeni Gravitativi e Processi Erosivi, in aggiunta a quelle presentate in fase di osservazione. Il Presidente informa il Comitato che si sta procedendo a raccogliere in un documento di sintesi tutte le diverse proposte di variazione della normativa di attuazione dei suddetti Piani e che lo stesso sarà sottoposto all'attenzione del Comitato nella prossima seduta al fine di una esaustiva valutazione di merito per l'acquisizione del relativo parere. In conseguenza per le osservazioni concernenti le proposte di modifica alle Norme di Attuazione per le quali la Conferenza Programmatica ha espresso preliminare parere positivo, il Comitato si limita a prenderne atto.

**3° punto all'ordine del giorno: "Varie ed eventuali"**

Chiede la parola il Componente Ing. Agrippino Valente - (Provincia di Teramo - Settore Viabilità) il quale chiede al Comitato di farsi promotore, nelle sedi opportune, della richiesta di modifica dell'art. 4 comma 1 lett. d) della L.R. 16/9/1998, n. 81, legge istitutiva dell'Autorità di bacino, che preveda l'attribuzione del diritto di voto nel Comitato Istituzionale dell'Autorità anche ai Componenti rappresentanti delle Province. Il Comitato prende atto.

Il Presidente dichiara chiusa la seduta alle ore 12.30.

A margine della seduta, Il Presidente comunica al Comitato che, in data 2/4/2007, è stata inoltrata all'Autorità di Bacino da parte della Direzione Lavori Pubblici e Protezione Civile nota del Sindaco del Comune Teramo n. 17100 del 2.4.2007 "Normativa PAI art. 16 Piano frane e erosioni", in merito alla soppressione della parola "ampliamento" nell'art. 16 della Normativa PAI, concernente la possibilità di realizzazione degli interventi infrastrutturali a rete e/o puntuali in aree in frana. Con riferimento alla predetta nota, il Presidente comunica che è stata fatta richiesta di audizione, in seno al Comitato, da parte del Tecnico del Comune di Teramo Ing. Nicola D'Antonio, al fine di meglio specificare alcune delle osservazioni riportate nella citata nota. Il Comitato dà il proprio assenso all'audizione del suddetto Tecnico Comunale ai soli fini informativi, non essendo stato posto l'argomento all'ordine del giorno.

Il Presidente invita l'ing. D'Antonio ad entrare nella sala per l'esposizione delle proprie osservazioni. L'ing. D'Antonio prende la parola e richiama l'attenzione del Comitato sulla modifica apportata, con Delibera della Giunta Regionale n. 1377 del 29.12.2005, alla normativa di attuazione PAI, e, in particolare, all'art. 16, nel quale è stata soppressa la parola "ampliamento", prevista dalla precedente normativa. Lo stesso Ing. D'Antonio evidenzia che la modifica richiamata non prevede una norma transitoria di salvaguardia dei progetti di infrastrutture pubbliche il cui iter di approvazione aveva avuto inizio antecedentemente alla data

**AUTORITA' DEI BACINI DI RILIEVO REGIONALE DELL'ABRUZZO E DEL BACINO  
INTERREGIONALE DEL FIUME SANGRO**

LL.RR. Abruzzo 16.09.1998 n. 81 e 24.08.2001 n. 43  
Via A. Moro-Traversa Via Monte Cagno, 3 - 67100 L'Aquila  
Tel 0862/364380 - Fax 0862/364330

di entrata in vigore della stessa modifica, creando così un impedimento alla conclusione dell'iter approvativo del progetto del Comune di Teramo di ampliamento della discarica sita in Località "La Torre".

L'Ing. D'Antonio evidenzia, in particolare, che il predetto progetto del Comune di Teramo, il cui iter di approvazione è in essere da oltre due anni, era stato già validamente recepito dalla stessa Regione Abruzzo, in data 25 novembre 05, nell'ambito del Piano provinciale dei rifiuti e che, alla data di modifica della norma, l'iter procedimentale di rilascio dei provvedimenti di autorizzazione, concessione e nulla osta risultava in una fase avanzata. Terminato l'intervento dell'Ing. D'Antonio, il Comitato prende atto delle osservazioni esposte e decide di rinviare la trattazione al'altra seduta per gli opportuni approfondimenti.


Il Verbalizzante  
Dott. David Iagnemma



IL PRESIDENTE DEL COMITATO TECNICO

Dott. Ing. Angelo D'Eramo





**Provincia dell'Aquila**  
Settore Pianificazione del Territorio ed Espropri

**Conferenza Programmatica del 06 novembre 2006**

**VERBALE**

**OGGETTO:** Conferenza Programmatica per la formulazione dei pareri sulle osservazioni pervenute sul Piano Stralcio di Bacino "Fenomeni gravitativi e processi erosivi" e "Difesa dalle alluvioni"

L'anno duemilasei, addì sei, del mese di novembre alle ore 16.30, in L'Aquila nella sede della Giunta Regionale, nella sala Auditorium del Palazzo I. Silone, in via L. Da Vinci 6 si è legalmente tenuta la Conferenza Programmatica di cui all'oggetto. Alla Conferenza sono intervenute le seguenti personalità:

ENTE	NOMINATIVO	FUNZIONE
Regione Abruzzo	Mahmoud Srour Luigi Del Sordo	Componente Giunta Regionale Dirigente Difesa Suolo
Autorità di Bacino	Mahmoud Srour Angelo D'Eramo	Presidente Comitato Istituzionale Segretario Generale
Provincia L'Aquila	Celso Cioni Mario Pagliaro	Assessore Urbanistica Dirigente
Comune Barete	Simone Curtacci	Assessore
Comune Bugnara	Taglieri Domenico D'Angido Antonio	Sindaco Tecnico
Comune Campo di Giove	Vittorio Di Iorio	Sindaco
Comune Introdacqua	Silvestri Antonio	Assessore LL.PP.
Comune L'Aquila	Vittorio Fabrizi	Dirigente OO.PP.
Comune Lucoli	Nicola Cipriani	Assessore al Territorio
Comune Ocre	Riucci Gianmatteo	Sindaco
Comune Pacentro	Ezio Dante	Responsabile U.T. OO.PP.
Comune Pizzoli	Anastasio Gianoni	Sindaco
Comune Roccasale	Spagnolo Domenico Camillo Gambale	Sindaco Dirigente U. T.
Comune Roccaraso	Oddis Giuliano D'Amico Nicolino	Assessore LL.PP. Dirigente U.T.
Comune S. Demetrio né Vestini	Fausto Pancela	Sindaco
Comune Sulmona	Antonio Mancini	Geologo incaricato con delega
Comune Tione degli Abruzzi	Galassi Franco	Assessore LL.PP.
Comune Tornimparte	Antonio Tarquini	Sindaco



Provincia dell'Aquila - Settore Urbanistica e Pianificazione - Servizio L.P.



Pag. 2

L'Assessore, Celso Cioni, apre i lavori salutando i presenti e mettendo in evidenza l'importanza che i Piani, all'esame della Conferenza, rivestono nell'attività di mitigazione del rischio di esondazione e di assetto idrogeologico. L'assessore ha espresso l'auspicio che i Piani in esame possano essere recepiti dalla popolazione come strumento di pianificazione territoriale volto a garantire una maggiore sicurezza del territorio.

Segue l'intervento dell'Assessore della regione Abruzzo, Ing. Srour, che dopo una breve illustrazione sulle finalità del Piano e sulle normative vigenti pone l'attenzione sulla necessità di regolamentare l'utilizzo del territorio mediante una razionale pianificazione dello stesso; tutti gli interventi sul territorio dovranno garantire l'utilizzo ottimale delle risorse disponibili nel rispetto della qualità ambientale e della sicurezza delle popolazioni. L'Assessore passa poi ad elencare le osservazioni presentate dagli enti e dai privati e fa presente che si prevedono tempi celeri per l'approvazione del PSDA essendo pervenute un numero modesto di osservazioni; la stessa cosa non vale per il PAI i cui tempi di approvazione saranno più lunghi essendo pervenute una gran mole di osservazioni.

La parola passa al Segretario Generale dell'Autorità dei Bacini Regionali dell'Abruzzo, ing. Angelo D'Eramo, che ricorda le finalità dei Piani ed illustra l'iter di adozione ed approvazione degli stessi. Nella sua esposizione l'ing. D'Eramo sottolinea il ruolo della Conferenza Programmatica nell'esprimere parere sul progetto di piano e sulle osservazioni pervenute; tali osservazioni sono state ampiamente discusse, condivise e accolte, mediante sottoscrizione, in sede di precedenti tavoli tecnici. Per quanto riguarda il PSDA la fase successiva alla Conferenza Programmatica sarà quella di verificare, sulla base delle nuove acquisizioni, l'attendibilità delle osservazioni mediante un'ulteriore modellazione idraulica condotta con il software SOBEK. Sulla base di rilievi più dettagliati si predispongono un nuovo Modello Digitale del terreno (DEM); il modello così ottenuto sarà più attendibile e rispecchierà in modo più realistico l'andamento del terreno. Sulla base della nuova griglia il modello idraulico SOBEK simulerà l'andamento della piena per diversi tempi di ritorno. Se necessario saranno effettuati sopralluoghi per verificare sul campo i risultati della modellazione.

Per quanto riguarda il PAI la fase successiva alla Conferenza Programmatica sarà quella di verificare, sulla base delle nuove acquisizioni, l'attendibilità delle osservazioni mediante verifiche con cartografia topografica aggiornata, con carta geomorfologica del Progetto I.F.F.I. (Inventario Fenomeni Franosi in Italia) e, se necessario, verifiche con foto-aeree (foto interpretazione) e sopralluoghi.

Al termine della discussione si passa alla votazione con approvazione all'unanimità del progetto di piano e dei verbali redatti in contraddittorio nei vari tavoli tecnici.

La seduta ha termine alle ore 18:30.

Allegati:

- 1) foglio delle presenze debitamente firmato.

IL REFERENTE DELLE  
CONFERENZE PROGRAMMATICHE  
(ing. Mario Pagliaro)




# Provincia di Chieti

C.F. 8000013069

\*\*\*\*\*

P.I. 00312650690



	<p><b>Settore n°5 "M.E."</b>  <i>Viabilità, Edilizia Scolastica e Provinciale,          Organizzazione Scolastica, Protezione Civile, Espropri,          Sicurezza sui Luoghi di Lavoro</i>          Uffici di via Discesa delle Carceri, 1  <b>SERVIZIO PROTEZIONE CIVILE E DIFESA DEL SUOLO</b>          Tel. 0871/4083218 – Fax 0871/404672</p>	
--	----------------------------------------------------------------------------------------------------------------------------------------------------------------------------------------------------------------------------------------------------------------------------------------------------------------------------------------------------------------------------	--


**Approvazione del Piano Stralcio di Bacino "Difesa dalle Alluvioni"  
 Conferenza Programmatica del 02.11.2006**

Verbale


L'anno duemilasei, addì due, del mese di novembre alle ore 17.00, presso la Sala Convegni del Polo Tecnico della Provincia di Chieti, via Discesa delle Carceri n.1, convocata nei modi di legge, si è legalmente tenuta la Conferenza Programmatica per l'approvazione del Piano Stralcio di Bacino "Difesa dalle Alluvioni", nelle persone dei sottoindicati Signori:

ENTE	RAPPRESENTANTE
Regione Abruzzo	Assessore Mahmoud Srour, Ing. Italo Fabbri
Autorità di Bacino	Assessore Mahmoud Srour, Ing. Angelo D'Eramo
Provincia di Chieti	Presidente Sen. Tommaso Coletti, Ing. Giovanni Masciarelli
Comune di Altino	Dott. Nico Di Santo (con delega)
Comune di Archi	Assente
Comune di Ari	Assente
Comune di Atessa	Assente
Comune di Bomba	Assessore Sebastiano De Laurentis (senza delega)
Comune di Bucchianico	Assente
Comune di Carpineto Sinello	Ing. Enzo Cinalli (senza delega)
Comune di Casacanditella	Assente
Comune di Casalanguida	Assente
Comune di Casalbordino	Assente
Comune di Casoli	Sindaco Sergio De Luca
Comune di Chieti	Assessore LL.PP. Luigi Febo, Geol. Luciano Di-Muzio (senza delega)
Comune di Fara Filiorum Petri	Assente
Comune di Fossacesia	Assente
Comune di Francavilla al Mare	Assente
Comune di Frisa	Assente
Comune di Gissi	Assente
Comune di Lanciano	Assente
Comune di Miglianico	Sig. Timperio Nando (senza delega)
Comune di Montediorisio	Assente
Comune di Mozzagrogna	Assente
Comune di Ortona	Assente
Comune di Paglieta	Assente
Comune di Perano	Assente

AUTORITÀ DEL BACINO  
 INTERREGIONALE DEL FIUME SANGRO



Comune di Pollutri	Geom Vincenzo Gualtieri (con delega)
Comune di Ripa Teatina	Geom. Ennio Marinucci (senza delega)
Comune di Roccascalegna	Geom. Francesco Di Gregorio (con delega)
Comune di S. Eusanio del Sangro	Assente
Comune di San Giovanni Teatino	Geol. Camillo Giamberardino (senza delega)
Comune di San Vito Chietino	Assessore Gianfranco Basterebbe (con delega)
Comune di Scerni	Assente
Comune di Torrevecchia Teatina	Ing. Amanda Giacchetti (senza delega)
Comune di Tollo	Geol. Patrizia Di Giglio (senza delega)
Comune di Torino di Sangro	Assente
Comune di Vacri	Assente
Comune di Vasto	Sindaco: Luciano La Penna, Dirigente Urbanistica: Michele D'Annunzio, Dirigente LL.PP. Roberto D'Ermilio
Comune di Villalfonsina	Assente
Comune di Villamagna	Assente



Introduce i lavori l'Assessore della Regione Abruzzo, Ing. Srour; dopo una breve illustrazione sulle finalità del Piano e sulle normative vigenti, fa presente che ai fini dell'approvazione del Piano Stralcio di Bacino la conferenza programmatica si esprime sulle osservazioni pervenute e formula un parere sul progetto di piano con particolare riferimento alla integrazione a scala provinciale e comunale dei contenuti del piano stesso.

Passa poi ad elencare le osservazioni presentate dagli enti e dai privati ed esaminate in contraddittorio nei Tavoli Tecnici tenutesi presso la Provincia di Chieti; l'Assessore fa presente inoltre che si prevedono tempi celeri per l'approvazione definitiva del Piano Stralcio Difesa dalle Alluvioni (PSDA) in quanto le osservazioni pervenute non sono state numerose.

Chiede la parola il Sindaco di Vasto per rivolgere una domanda relativa ai tempi di approvazione del Piano Stralcio Difesa dai Fenomeni Gravitativi e Processi Erosivi.

L'Assessore Srour precisa che la conferenza odierna è stata convocata per l'approvazione del solo Piano Stralcio Difesa dalle Alluvioni (PSDA); risponde comunque alla domanda: fa presente che per il Piano Stralcio Difesa dai fenomeni gravitativi e processi erosivi sono tuttora in corso i tavoli tecnici per l'esame delle osservazioni, per l'approvazione finale si prevedono tempi più lunghi in quanto le osservazioni pervenute risultano essere molto numerose.

Risponde alla domanda anche il Segretario dell'Autorità di Bacino, l'Ing. D'Eramo; fa presente che le osservazioni pervenute, alle quattro province, risultano essere pari a circa 600, ribadisce che i tempi di approvazione saranno più lunghi rispetto al Piano del PSDA, inoltre ricorda ai Sindaci presenti che i tempi sono stati ulteriormente allungati in quanti gli stessi Enti locali hanno richiesto nel corso dei lavori ben due proroghe per le presentazioni delle osservazioni.

Riprende la parola l'Assessore Srour e spiega brevemente il compito dei tavoli tecnici, ricordando che le osservazioni in questi tavoli vengono esaminate pubblicamente, una per una, vengono chiamati singolarmente tutti i soggetti che hanno presentato le osservazioni.

Subito dopo passa la parola al Segretario dell'Autorità di Bacino Ing. D'Eramo Angelo il quale illustra le finalità e le procedure adottate dal Piano ribadendo che tutte le osservazioni pervenute sono state pubblicamente esaminate, in sede dei tavoli tecnici, in contraddittorio sia con i soggetti pubblici che privati e che per essi sono stati redatti appositi verbali tutti sottoscritti e condivisi.

Al termine della discussione si passa alla votazione: il documento viene approvato a maggioranza, gli astenuti sono tre, i rappresentanti dei Comuni di: Roccascalegna, Bomba e Pollutri.

A conclusione, il referente della conferenza programmatica della Provincia di Chieti, Ing. Giovanni Masciarelli, riconsegna al Segretario dell'Autorità di Bacino tutta la documentazione completa del PSDA contenente le osservazioni pervenute con i relativi verbali.

Non essendovi null'altro da aggiungere, previa lettura, il presente verbale viene chiuso alle ore 18.00.

Si allega il foglio delle presenze debitamente firmato.

IL REFERENTE DELLE CONFERENZE

PROGRAMMATICHE

(ing. Giovanni MASCIARELLI)

AUTORITÀ DEL BACINO  
INTERREGIONALE DEL FIUME SANGRO





**Verbale relativo all'Osservazione dell'Associazione Regionale Cavatori Abruzzesi - 2**

Tavolo Tecnico del 11 maggio 2006  
Esame delle osservazioni presentate al  
Piano Stralcio di Bacino per l'Assetto Idrogeologico  
dei bacini di rilievo regionali abruzzesi e del bacino interregionale del fiume Sangro  
Adozione D.G.R. n. 1386 del 29.12.2004

Dati relativi all'Osservazione			
Comune di	Protocollo	Provincia	Tipologia Osservazione
	15944	del 14.04.2005	Modifica Normativa di Attuazione
N° Osservazioni			
2			
Soggetto Proponente			
Ragione Sociale	Nome		Tipo Soggetto
Presidente	Giannini.Francesco		Privato
Localizzazione			
			Indirizzo
Comune	Via S. Elia - L'Aquila		
Località			
Foglio PAI			
Foglio			
Particelle			
Elaborati allegati			
Sintesi della relazione presentata			
Le osservazioni si riferiscono alle Norme di Attuazione del Piano Stralcio di Bacino "Difesa dalle Alluvioni".			
Modifica proposta		Osservazioni del Tavolo Tecnico	
Abrogazione o modifica dell'art. 13 delle N.T.A.		NON MERITEVOLE DI ESSERE INOLTRATA AL C.T.	
Abrogazione dell'art. 23 delle N.T.A.		NON MERITEVOLE DI ESSERE INOLTRATA AL C.T.	

Il Segretario dell'Autorità di Bacino

Ing. Angelo D'Eramo

Il Referente della Conferenza Programmatica

Ing. Mario Pagliaro

Il referente del Servizio Genio Civile Regionale

ASSESSIS

L'estensore dell'Osservazione al PAI

Regione Abruzzo - Servizio OO.II. e Fiumi

AUTORITA' DEL BACINO  
INTERREGIONALE DEL FIUME SANGRO



**Verbale relativo all'Osservazione della Federazione Regionale degli Ordini degli Ingegneri dell'Abruzzo**

Tavolo Tecnico del 11 maggio 2006  
Esame delle osservazioni presentate al  
Piano Stralcio di Bacino per l'Assetto Idrogeologico  
dei bacini di rilievo regionali abruzzesi e del bacino interregionale del fiume Sangro.  
Adozione D.G.R. n. 1386 del 29.12.2004

Dati relativi all'Osservazione			
Comune di	Protocollo	Provincia	Tipologia Osservazione
	00312 del 03.01.2006		Modifica Normativa di Attuazione
	9479 del 03.03.2006		
Soggetto Proponente			
Ragione Sociale		Nome	Tipo Soggetto
Presidente		Vicaretto Maurizio	Federazione Ordine Professionale
Localizzazione			
		Indirizzo	
Comune		Piazza dello Spirito Santo, 25 – Pescara	
Località			
Foglio PAI			
Foglio			
Particelle			
Elaborati allegati			
Sintesi della relazione presentata			
Le osservazioni si riferiscono alle Norme di Attuazione del Piano Stralcio di Bacino "Fenomeni Gravitativi e Processi Erosivi" e "Difesa dalle Alluvioni"			
Modifica proposta		Osservazioni del Tavolo Tecnico	
RIF.: Fenomeni Gravitativi e Processi Erosivi		MERITEVOLI DI ESSERE INOLTRATE AL C.T. SOLO LE MODIFICHE PROPOSTE ALL'ART. 16 COMMA 1. d) ED ALL'ART. 16 COMMA 1. h).	
RIF.: PIANO STRALCIO DIFESA ALLUVIONI		MERITEVOLI DI ESSERE INOLTRATE AL C.T. SOLO LE MODIFICHE PROPOSTE ALL'ART. 21 COMMA 1. g) E ART. 21 COMMA 1. i)	
IDENTIFICA DELL'ART. 24 DELLE N.T.A. (RIF. Fenomeni Gravitativi e Processi Erosivi)		C.F.R. OSSERVAZIONE DELL'ORDINE REGIONALE DEL GEOLGICI - ABRUZZO	

Il Segretario dell'Autorità di Bacino  
Regione Abruzzo – Servizio Difesa del Suolo  
Il Referente della Conferenza Programmatica  
Il referente del Servizio Genio Civile Regionale  
L'estensore dell'Osservazione al PAI

Ing. Angelo D'Ekamo


Dott. Luigi De Stefano

Ing. Mario Pagliaro

ASSENTE

AUTORITA' DEL BACINO  
INTERREGIONALE DEL Fiume Sangro

IDRAUCA



Tavolo Tecnico del 15 giugno 2006  
 esame delle osservazioni presentate  
 al Piano Stralcio di Bacino per l'Assetto Idrogeologico  
 dei bacini di rilievo regionali abruzzesi e del bacino interregionale del fiume Sangro  
 Adozione D.G.R. n. 1386 del 29.12.2004

Dati relativi all'Osservazione			
Comune di	Protocollo Provincia	Tipologia Osservazione	N° Osservazioni
Castel di Sangro	del 31/05/06	Riduzione parziale aree pericolosità	1
Soggetto Proponente			
Ragione Sociale		Nome	Tipo Soggetto
pubblico		Comune	
Localizzazione			
Comune		Indirizzo	
Località	Castel di Sangro		
Foglio psda	1. F. Zittola		
Foglio	-		
Particelle	-		
Elaborati allegati			
Planimetria PSDA			
Sintesi della relazione presentata			
Riduzione parziale aree pericolosità			
Modifica proposta		Osservazioni del Tavolo Tecnico	
Riduzione parziale aree pericolosità		NON MENTRE CHE IL TITOLO DEL COCCENTATO TECNICO DELL'AD.B. IN QUESTO PERICOLosità E' PRIMA DI DETERMINARE LA LINEA TECNICA COMPATIBILE CON IL PIANO.	

Il segretario dell'Autorità di Bacino

*[Signature]*

Il rappresentante della Regione Abruzzo

*[Signature]*

Il rappresentante della Provincia di L'Aquila PER C'ING PAGLIARO

*[Signature]*

Il rappresentante del Genio Civile ASSENTE

Il rappresentante del proponente

*[Signature]* con la più ampia libertà  
*[Signature]* con la più ampia libertà

AUTORITÀ DEL BACINO  
 INTERREGIONALE DEL FIUME SANGRO



Fascicolo n. 1013

Tavolo Tecnico del 14 settembre 2006  
 esame delle osservazioni presentate  
 al Piano Stralcio di Bacino per l'Assetto Idrogeologico  
 dei bacini di rilievo regionali abruzzesi e del bacino interregionale del fiume Sangro  
 Adozione D.G.R. n. 1386 del 29.12.2004

Dati relativi all'Osservazione			
Comune di	Protocollo/Provincia	Tipologia Osservazione	N° Osservazioni
Casoli	618 del 04/01/06	Modifica e riclassificazione aree pericolosità	1
Soggetto Proponente			
Ragione Sociale		Nome	Tipo Soggetto
pubblico		Consorzio per lo sviluppo Industriale del Sangro	
Localizzazione			
Comune		Indirizzo	
Località	Casoli		
Foglio psda	1. varie		
Foglio	-		
Particelle	-		
Elaborati allegati			
studio idraulico - sezioni - cartografie			
Sintesi della relazione presentata			
Modifica e riclassificazione aree pericolosità			
Modifica proposta		Osservazioni del Tavolo Tecnico	
Modifica e riclassificazione aree pericolosità		meritevole di inoltro al Comitato Tecnico dell'Autorità di Bacino previa acquisizione delle sezioni informatizzate e verifica idraulica con SOBEK	

Il segretario dell'Autorità di Bacino


Il rappresentante della Regione Abruzzo

Il rappresentante della Provincia di L'Aquila

Il rappresentante del Genio Civile

Il rappresentante del proponente

AUTORITA' DEL BACINO  
 INTERREGIONALE DEL FIUME SANGRO



Fascicolo n. 1014

**Tavolo Tecnico del 14 settembre 2006**  
 esame delle osservazioni presentate  
 al Piano Stralcio di Bacino per l'Assetto Idrogeologico  
 dei bacini di rilievo regionali abruzzesi e del bacino interregionale del fiume Sangro  
 Adozione D.G.R. n. 1386 del 29.12.2004

Dati relativi all'Osservazione			
Comune di	Protocollo Provincia	Tipologia Osservazione	N° Osservazioni
Atessa	651 del 27/02/06	Modifica e riclassificazione aree pericolosità	1
Soggetto Proponente			
Ragione Sociale		Nome	Tipo Soggetto
pubblico		Consorzio per lo sviluppo Industriale del Sangro	
Localizzazione			
		Indirizzo	
Comune	Atessa		
Località	l. varie		
Foglio psda			
Foglio	-		
Particelle	-		
Elaborati allegati			
studio idraulico - sezioni - cartografie			
Sintesi della relazione presentata			
Modifica e riclassificazione aree pericolosità			
Modifica proposta		Osservazioni del Tavolo Tecnico	
Modifica e riclassificazione aree pericolosità		meritevole di inoltrare al Comitato Tecnico dell'Autorità di Bacino previa acquisizione delle sezioni informatizzate e verifica idraulica con SOBEK	

Il segretario dell'Autorità di Bacino

Il rappresentante della Regione Abruzzo

Il rappresentante della Provincia di L'Aquila

Il rappresentante del Genio Civile

Il rappresentante del proponente

*[Handwritten signatures of the five representatives listed to the left]*

**AUTORITA' DEL BACINO INTERREGIONALE DEL FIUME SANGRO**



articolo n. 1015

Tavolo Tecnico del 14 settembre 2006  
 esame delle osservazioni presentate  
 al Piano Stralcio di Bacino per l'Assetto Idrogeologico  
 dei bacini di rilievo regionali abruzzesi e del bacino interregionale del fiume Sangro  
 Adozione D.G.R. n. 1386 del 29.12.2004

Dati relativi all'Osservazione			
Comune di	Protocollo Provincia	Tipologia Osservazione	N° Osservazioni
Lanciano, Mozzagrogna	650 del 28/02/06	Modifica e riclassificazione aree pericolosità	1
Soggetto Proponente			
Ragione Sociale		Nome	Tipo Soggetto
pubblico		Consorzio per lo sviluppo Industriale del Sangro	
Localizzazione			
		Indirizzo	
Comune	Lanciano, Mozzagrogna		
Località	1. varie		
Foglio psda			
Foglio	-		
Particelle	-		
Elaborati allegati			
studio idraulico - sezioni - cartografie			
Sintesi della relazione presentata			
Modifica e riclassificazione aree pericolosità			
Modifica proposta		Osservazioni del Tavolo Tecnico	
Modifica e riclassificazione aree pericolosità		meritevole di inoltro al Comitato Tecnico dell'Autorità di Bacino previa acquisizione delle sezioni informatizzate e verifica idraulica con SOBEK	

Il segretario dell'Autorità di Bacino

Il rappresentante della Regione Abruzzo

Il rappresentante della Provincia di L'Aquila

Il rappresentante del Genio Civile

Il rappresentante del proponente

AUTORITÀ DEL BACINO  
 INTERREGIONALE DEL FIUME SANGRO



ascicolo n. 1016

Tavolo Tecnico del 14 settembre 2006  
 esame delle osservazioni presentate  
 al Piano Stralcio di Bacino per l'Assetto Idrogeologico  
 dei bacini di rilievo regionali abruzzesi e del bacino interregionale del fiume Sangro  
 Adozione D.G.R. n. 1386 del 29.12.2004

Dati relativi all'Osservazione			
Comune di	Protocollo	Provincia	Tipologia Osservazione
Paglieta	649 del 28/02/06		Modifica e riclassificazione aree pericolosità
N° Osservazioni			
1			
Soggetto Proponente			
Ragione Sociale		Nome	Tipo Soggetto
pubblico		Consorzio per lo sviluppo industriale del Sangro	
Localizzazione			
		Indirizzo	
Comune	Paglieta		
Località	l. varie		
Foglio psda			
Foglio	-		
Particelle	-		
Elaborati allegati			
studio idraulico - sezioni - cartografie			
Sintesi della relazione presentata			
Modifica e riclassificazione aree pericolosità			
Modifica proposta		Osservazioni del Tavolo Tecnico	
Modifica e riclassificazione aree pericolosità		meritevole di inoltrare al Comitato Tecnico dell'Autorità di Bacino previa acquisizione delle sezioni informatizzate e verifica idraulica con SOBEK	

Il segretario dell'Autorità di Bacino

Il rappresentante della Regione Abruzzo

Il rappresentante della Provincia di **CHIETI**

Il rappresentante del Genio Civile

Il rappresentante del proponente

AUTORITA' DEL BACINO INTERREGIONALE DEL FIUME SANGRO



Circolo n. 6224

**Tavolo Tecnico del 14 settembre 2006**  
 esame delle osservazioni presentate  
 al Piano Stralcio di Bacino per l'Assetto Idrogeologico  
 dei bacini di rilievo regionali abruzzesi e del bacino interregionale del fiume Sangro  
 Adozione D.G.R. n. 1386 del 29.12.2004

Dati relativi all'Osservazione			
Comune di	Protocollo/Provincia	Tipologia Osservazione	N° Osservazioni
vari	32543 del 23/12/05	Modifica normativa	1
Soggetto Proponente			
Ragione Sociale		Nome	Tipo Soggetto
pubblico		Consorzio per lo Sviluppo Industriale del Sangro	Il Presidente Dott. Giuseppe Cellucci
Localizzazione			
		Indirizzo	
Comune	vari		
Località	1.		
Foglio psda	-		
Foglio	-		
Particelle	-		
Elaborati allegati			
Sintesi della relazione presentata			
Modifica ed integrazione alle norme di attuazione			
Modifica proposta		Osservazioni del Tavolo Tecnico	
Modifica art. 9 comma 2 Modifica art. 9 comma 3B		non meritevole di inoltro al Comitato Tecnico dell'Autorità	
Modifica art. 10 comma 5		meritevole di inoltro al Comitato Tecnico dell'Autorità	
Modifica art. 19 comma 4C		meritevole di inoltro al Comitato Tecnico dell'Autorità	
Modifica art. 20 comma 7		non meritevole di inoltro al Comitato Tecnico dell'Autorità	
Modifica art. 21 comma 1F/1		meritevole di inoltro al Comitato Tecnico dell'Autorità	

Il segretario dell'Autorità di Bacino

Il rappresentante della Regione Abruzzo

Il rappresentante della Provincia di Teramo

Il rappresentante del Genio Civile

Il rappresentante del proponente

AUTORITA' DEL BACINO  
 INTERREGIONALE DEL FIUME SANGRO





fascicolo n. 6454

Tavolo Tecnico del 14 settembre 2005  
 esame delle osservazioni presentate  
 al Piano Stralcio di Bacino per l'Assetto Idrogeologico  
 dei bacini di rilievo regionali abruzzesi e del bacino interregionale del fiume Sangro  
 Adozione D.G.R. n. 1386 del 29.12.2004

Dati relativi all'Osservazione			
Comune di	Protocollo	Provincia	Tipologia Osservazione
Fossacesia	6454 del 30/12/05		Modifica e riclassificazione aree pericolosità
N° Osservazioni: 1			
Soggetto Proponente			
Ragione Sociale		Nome	Tipo Soggetto
pubblico		Consorzio per lo sviluppo Industriale del Sangro	
Localizzazione			
		Indirizzo	
Comune	Fossacesia		
Località	1. varie		
Foglio psda			
Foglio	-		
Particelle	-		
Elaborati allegati			
Sintesi della relazione presentata			
Modifica e riclassificazione aree pericolosità			
Modifica proposta		Osservazioni del Tavolo Tecnico	
Modifica e riclassificazione aree pericolosità		meritevole di inoltrare al Comitato Tecnico dell'Autorità di Bacino previa acquisizione delle sezioni informatizzate e verifica idraulica con SOBEK	

Il segretario dell'Autorità di Bacino


Il rappresentante della Regione Abruzzo

Il rappresentante della Provincia di L'Aquila

Il rappresentante del Genio Civile

Il rappresentante del proponente

AUTORIZZAZIONE  
 AUTORITÀ DEL BACINO  
 INTERREGIONALE DEL FIUME SANGRO



Fascicolo n. 25905

Tavolo Tecnico del 14 settembre 2006  
 esame delle osservazioni presentate  
 al Piano Stralcio di Bacino per l'Assetto Idrogeologico  
 dei bacini di rilievo regionali abruzzesi e del bacino interregionale del fiume Sangro  
 Adozione D.G.R. n. 1386 del 29.12.2004

Dati relativi all'Osservazione			
Comune di	Protocollo Provincia	Tipologia Osservazione	N° Osservazioni
Fossacesia	25905/8806 del 22/11/05	Riduzione aree pericolosità	1
Soggetto Proponente			
Ragione Sociale		Nome	Tipo Soggetto
Società		SMI S.r.l.	L'Amministratore Unico Dott. Antonello Marrolo
Localizzazione			
Comune		Indirizzo	
Località	Fossacesia 1. Contrada Saletti		
Foglio psda			
Foglio	-		
Particelle	-		
Elaborati allegati			
Relazioni - studio idraulico - planimetrie - sezioni informatizzate			
Sintesi della relazione presentata			
Si chiede una riduzione delle aree perimetrate in quanto non è stato considerato un argine esistente in sx idraulica.			
Modifica proposta		Osservazioni del Tavolo Tecnico	
Riduzione aree pericolosità		Messa in tavola di progetto al C.T. previa verifica idraulica con modello SOA EK	

Il segretario dell'Autorità di Bacino

Il rappresentante della Regione Abruzzo

Il rappresentante della Provincia di L'Aquila

Il rappresentante del Genio Civile

Il rappresentante del proponente

*[Handwritten signatures of the representatives mentioned in the text above]*

AUTORITÀ DEL BACINO  
 INTERREGIONALE DEL FIUME SANGRO



Tavolo Tecnico del 14 settembre 2006  
 esame delle osservazioni presentate  
 al Piano Stralcio di Bacino per l'Assetto Idrogeologico  
 dei bacini di rilievo regionali abruzzesi e del bacino interregionale del fiume Sangro  
 Adozione D.G.R. n. 1386 del 29.12.2004

discicolo cave

Dati relativi all'Osservazione			
Comune di	Protocollo	Provincia	Tipologia Osservazione
generica	del 05/04/05		Modifica Normativa di Attuazione
N° Osservazioni			
1			
Soggetto Proponente			
Ragione Sociale	Nome		Tipo Soggetto
Associazione Regionale Cavatori Abruzzesi	Il Presidente Giannini Francesco		privato
Localizzazione			
Indirizzo			
Comune			
Località	1.		
Foglio psda	-		
Foglio	-		
Particelle	-		
Elaborati allegati			
Sintesi della relazione presentata			
Le osservazioni si riferiscono alle Norme di Attuazione del PSDA			
Modifica proposta		Osservazioni del Tavolo Tecnico	
Abrogazione o modifica dell'art. 13 delle N.T.A.		Non meritevole di inoltro al Comitato Tecnico	
Abrogazione dell'art. 23 delle N.T.A.		Non meritevole di inoltro al Comitato Tecnico	

Il segretario dell'Autorità di Bacino

Il rappresentante della Regione Abruzzo

Il rappresentante della Provincia di Pescara

Il rappresentante del Genio Civile

Il rappresentante del proponente

ASSENTE

AUTORITA' DEL BACINO  
 INTERREGIONALE DEL FIUME SANGRO







## AVVISO AGLI ABBONATI

Dal prossimo anno 2009 gli abbonamenti al Bollettino Ufficiale della Regione Abruzzo avranno decorrenza dal 1° gennaio al 31 dicembre.

Dovendo, pertanto, allineare tutte le scadenze degli abbonamenti al 31 dicembre 2008 è necessario, per gli abbonamenti annuali in scadenza prima di tale data, provvedere al loro rinnovo solo per la rimanente frazione di anno (es: per un mese, due mesi, ecc. considerando solo il mese per intero). L'importo da corrispondere per il rinnovo sarà calcolato moltiplicando €6,45 mensili per il numero di mesi di riferimento.

L'importo deve essere versato sul c.c.p. n. 12101671 intestato a : Regione Abruzzo Bollettino Ufficiale – 67100 L'Aquila.

Gli abbonati che non intendono effettuare il rinnovo sono comunque invitati a darne comunicazione a mezzo tel. 0862-364669/4690/4660 o via e-mail [bura@regione.abruzzo.it](mailto:bura@regione.abruzzo.it)

\*\*\*\*\*

## AVVISO AGLI UTENTI

A seguito della modifica alla L.R. 63/1999 pubblicata sul Bollettino n° 6 Serie - Straordinaria del 5/10/2007 (art.12 L.R. n° 34 del 1 Ottobre 2007) si comunica che  
**"l'accesso al Bollettino Ufficiale della Regione Abruzzo, per via informatica, è libero e gratuito per tutti, ma non riveste carattere di ufficialità e legalità."**

Si comunica che la sede del Bollettino Ufficiale della Regione Abruzzo si è trasferita da  
Corso Federico II n. 51 - 67100 L'Aquila a  
**Palazzo Farinosi - Branconi, Piazza San Silvestro - 67100 L'Aquila**  
si comunica inoltre che non ci sono state variazioni sui numeri telefonici e di fax

PALAZZO I. SILONE



**DIREZIONE AFFARI DELLA PRESIDENZA  
POLITICHE LEGISLATIVE E COMUNITARIE, RAPPORTI ESTERNI**

**SERVIZIO BURA PUBBLICITA' ED ACCESSO**

**DIREZIONE - REDAZIONE E AMMINISTRAZIONE:  
Palazzo Farinosi - Branconi. PIAZZA S. SILVESTRO  
67100 - L'Aquila**

centralino: 0862 3631

Tel. 0862/364660 - 364661 - 364663 - 364670

Fax. 0862 364665

Sito Internet: <http://bura.regione.abruzzo.it>

e-mail: [bura@regione.abruzzo.it](mailto:bura@regione.abruzzo.it)