



BOLLETTINO UFFICIALE

REGIONE ABRUZZO

L'AQUILA, 9 APRILE 2008

PALAZZO CENTI



Spedizione in abbonamento postale - 70% Div. Corr. D.C.I. - AQ

BOLLETTINO UFFICIALE

INFORMAZIONI

Il Bollettino Ufficiale della Regione Abruzzo è pubblicato in L'Aquila dalla Presidenza della Giunta Regionale presso cui ha sede il servizio Bollettino che ne cura la direzione, la redazione e l'amministrazione.

Le uscite sono differenziate a seconda del contenuto.

Il Bollettino Ordinario si compone di 3 parti:

I° PARTE: dove vengono pubblicate le leggi e i regolamenti della Regione, i decreti del Presidente della Giunta e del Consiglio e gli atti degli Organi regionali - integralmente o in sintesi - che possono interessare la generalità dei cittadini.

II° PARTE: dove vengono pubblicate le leggi e gli atti dello Stato che interessano la Regione.

III° PARTE: dove vengono pubblicati gli annunci e gli altri avvisi di interesse della Regione o di terzi la cui inserzione - gratuita o a pagamento - è prevista da leggi e da regolamenti della Regione e dello Stato (nonché quelli liberamente richiesti dagli interessati).

Nei **Supplementi** vengono pubblicati tutti gli atti riguardanti il personale regionale, gli avvisi e i bandi di concorso interno. Questa tipologia di bollettino non è inclusa nell'abbonamento.

In caso di necessità si pubblicano altresì numeri **Straordinari** e **Speciali**.

ABBONAMENTO E PASSWORD

E' possibile sottoscrivere abbonamenti in qualunque periodo dell'anno. Il **costo annuale è di € 77,47** da versare sul **c.c.p. n° 12101671** specificando nella causale: "Nuovo abbonamento". L'attivazione dell'abbonamento decorrerà non prima della ricezione da parte della Redazione dell'attestazione di pagamento. Al fine di velocizzare la pratica è consigliabile inviare copia del versamento effettuato alla Redazione tramite fax al numero **0862 364665**.

L'abbonamento al cartaceo offre anche la possibilità di consultare i bollettini sul sito della Regione Abruzzo tramite l'apposita password da richiedere compilando la scheda sul sito <http://bura.regione.abruzzo.it> oppure specificando tale richiesta nel fax inviato.

Dopo questa operazione, il Servizio provvederà ad inviare tramite posta ordinaria una user e una password strettamente personali che consentiranno l'accesso al Bollettino on-line limitatamente al periodo di validità dell'abbonamento al bollettino cartaceo.

INSERZIONI

La pubblicazione di avvisi, bandi, deliberazioni, decreti ed altri atti in generale (anche quelli emessi da organi regionali) per conto di Enti, Aziende, Consorzi ed altri soggetti è effettuata a pagamento, tranne i casi in cui tali atti siano di interesse esclusivo della Regione e dello Stato.

Le richieste di pubblicazione di avvisi, bandi ecc. devono essere indirizzate con tempestività ed esclusivamente alla:
Direzione del Bollettino Ufficiale – Palazzo Farinosi-Branconi – Piazza S.Silvestro - 67100 L'Aquila

Il testo da pubblicare deve pervenire:

- in originale o copia conforme regolarizzata ai fini del bollo;
- munito della ricevuta del versamento sul **c.c.p. n° 12101671** intestato a: Regione Abruzzo - Bollettino Ufficiale - 67100 L'Aquila, per un importo variabile in relazione all'atto da pubblicare e calcolato in base a quanto di seguito riportato:
 - per titoli ed oggetto che vanno in neretto pari a € 1,81 a rigo (foglio uso bollo massimo 61 battute)
 - per testo di ciascuna inserzione pari a € 1,29 a rigo (foglio uso bollo massimo 61 battute);
- in formato elettronico tramite email all'indirizzo bura@regione.abruzzo.it

Per le scadenze da prevedere nei bandi è necessario che i termini vengano fissati partendo dalla "data di pubblicazione sul B.U.R.A.".

AVVERTENZE

- Gli abbonamenti e le Inserzioni vengono effettuati esclusivamente tramite **c.c.p. n° 12101671** intestato a:
Regione Abruzzo - Bollettino Ufficiale - 67100 L'Aquila. - n. fax 0862 364665
- Costo fascicolo: **€ 1,29** - Arretrati, solo se disponibili, **€ 1,29**.
- Le richieste dei numeri mancanti non verranno esaudite trascorsi 60 giorni dalla data di pubblicazione
- Unico punto vendita: Ufficio B.U.R.A. - **Palazzo Farinosi-Branconi – Piazza San Silvestro - 67100 L'Aquila**
- Orario per il pubblico: dal lunedì al venerdì dalle **ore 9.00 alle ore 13.00** ed il martedì e giovedì pomeriggio dalle 15.30 alle 17.30

SOMMARIO

Parte I

Leggi, Regolamenti ed Atti della Regione

ATTI

DELIBERAZIONI DELLA
GIUNTA REGIONALE

DELIBERAZIONE 25.02.2008, n. 134:

Legge 6.3.1987, n. 65 –art. 1, comma 1, lett. c) – Interventi finanziati con ex somme revoche elenco opere anno 1988. Comune di Morro D'Oro – Impianto sportivo: calcio. Mutuo di € 120.000,00 con la CC.DD.PP., posizione n. 4467280/00. Utilizzo economie. Pag. 6

DELIBERAZIONE 25.02.2008, n. 135:

Legge 6.3.1987, n. 65 –art. 1, comma 1, lett. b). Interventi su impianti sportivi finanziati con ex somme piano nazionale di settore anno 1989/90 di cui alla D.G.R. n. 527 del 07/07/04. Comune di Sulmona (AQ) – Impianto sportivo: Calcio. Mutuo con la CC.DD.PP. per complessivi € 200.000,00, posizione n. 4477937/00 e 4477937/01 . Utilizzo economie. Pag. 7

DELIBERAZIONE 25.02.2008, n. 136:

L.R.08/02/2005, n. 6 – (Legge Finanziaria regionale 2005) e successive modifiche ed integrazioni. Rifinanziamento della L.R. 04/10/2001, n. 56. Comune di Colonnella – Intervento per “Sistemazione campo sportivo”. Nuovo termine fine lavori. Pag. 7

DELIBERAZIONE 25.02.2008, n. 137:

Riqualficazione funzionale 1° lotto complesso turistico sportivo “Le Naiadi” di Pescara. - Approvazione dello schema di accordo di programma e autorizzazione alla stipula. Pag. 8

DELIBERAZIONE 03.03.2008, n. 156:

D.G.R. n. 1249 del 29.11.2007 – Autorizzazione alla proroga dei termini di conclusione delle operazioni di due diligence dei Consorzi di Sviluppo Industriale. Pag. 20

DECRETI

Presidente del Consiglio Regionale

DECRETO 05.02.2008, n. 4:

Nomina nel Comitato Direttivo dell'Istituto Abruzzese per la Storia della Resistenza e dell'Italia Contemporanea. Pag. 22

Presidente della Giunta Regionale

DECRETO 10.03.2008, n. 38:

Decadenza del rappresentante della Regione come Consigliere del Consiglio di Amministrazione dell'Azienda per il Diritto agli Studi Universitari di Chieti. Pag. 22

DECRETO 10.03.2008, n. 39:

Legittimazione nel possesso di terre civiche site nel Comune di Capistrello (AQ) in favore di n. 116 Ditte diverse. Pag. 22

DECRETO 10.03.2008, n. 40:

Legittimazione nel possesso di terre civiche site nel Comune di Capistrello (AQ) in favore di n. 95 Ditte diverse. Pag. 35

DECRETO 10.03.2008, n. 41:

Legittimazione nel possesso di terre civiche site nel Comune di Capistrello (AQ) in favore di n. 110 Ditte diverse. Pag. 47

DECRETO 10.03.2008, n. 42:

Diniego alla legittimazione e reintegrazione di terre civiche site nel Comune di Campo di Giove (AQ) ditta Centro Zootecni-

co Maiella Srl. **Pag. 59**

DECRETO 11.03.2008, n. 44:

Dimissioni del Dott. Tommaso Ginoble dalla carica di Assessore..... Pag. 59

DETERMINAZIONI

Dirigenziali

DIREZIONE AFFARI DELLA
PRESIDENZA, POLITICHE LEGISLATIVE
E COMUNITARIE, RAPPORTI ESTERNI
SERVIZIO ATTIVITA' DI PROMOZIONE DELLA
REGIONE E DI COLLEGAMENTO CON LE
COMUNITA' DEGLI ABRUZZESI ALL'ESTERO

DETERMINAZIONE 05.03.2008, n. DA5/58:

L.R. 37/93 – Art. 4. Iscrizione al Registro Regionale delle Organizzazioni di Volontariato dell'Associazione Diabetici Hatria c/o Ospedale S. Liberatore – Servizio Diabetologia – 64032 Atri (TE)..... Pag. 60

DETERMINAZIONE 05.03.2008, n. DA5/60:

L.R. 37/93 – Art. 6. Cancellazione dal Registro Regionale delle Organizzazioni di Volontariato dell'Associazione Anffas Onlus di Avezzano (AQ)..... Pag. 60

DIREZIONE AGRICOLTURA, FORESTE E
SVILUPPO RURALE, ALIMENTAZIONE,
CACCIA E PESCA
SERVIZIO FORESTE DEMANIO CIVICO
ED ARMENTIZIO

DETERMINAZIONE 10.03.2008, n. DH7/235:

Reg.(CE) n°1698/05 –Piano di Sviluppo Rurale 2007-2013 – Avviso pubblico per la presentazione delle domande di conferma impegno iniziale afferenti misure di “forestazione” per l’anno 2008 ai sensi dell’ex Reg.(CE) 1257/99 ed ex Reg.(CEE) 2080/92 e derivanti da trascinalamenti di impegni assunti nei precedenti periodi di programmazione. Pag. 61

DIREZIONE ATTIVITA' PRODUTTIVE
SERVIZIO ATTIVITA' ESTRATTIVE
E MINERARIE

DETERMINAZIONE 29.02.2008, n. DI3/17:

Cava di ghiaia in località “Milano” – Comune di Rosciano (PE). Ditta Dragaggio del Ponte con sede in via Aterno, 2 – Cepagatti (PE). Autorizzazione apertura... Pag. 62

DETERMINAZIONE 03.03.2008, n. DI3/18:

Deposito di oli minerali per uso commerciale sito in Pescara – Banchina Molo Nord. Ditta: ENI S.p.A. Divisione Refining & Marketing – Roma. Autorizzazione provvisoria ad esercire..... Pag. 64

DIREZIONE PARCHI, TERRITORIO,
AMBIENTE, ENERGIA
SERVIZIO GESTIONE DEI RIFIUTI

DETERMINAZIONE 03.03.2008, n. DN3/41:

Decreto Legislativo 03.04.2006 N° 152 (Norme in materia ambientale) Art. 208 (Autorizzazione unica per i nuovi impianti di smaltimento e di recupero dei rifiuti) – Legge Regionale 19.12.2007 N° 45 (Norme per la gestione integrata dei rifiuti), Art. 45 (Autorizzazione unica per i nuovi impianti di smaltimento e recupero dei rifiuti) – Decreto Legislativo 13.01.2003 N° 36 (Attuazione della direttiva 1999/31/CE relativa alle discariche di rifiuti) – Società GIARDINI S.r.l. – Via Sorica, s.n.c. – 67035 PRATOLA PELIGNA (AQ) – Autorizzazione regionale alla integrazione delle tipologie di rifiuti ammessi in discarica costituente variante sostanziale. Pag. 66

DIREZIONE PARCHI, TERRITORIO,
AMBIENTE, ENERGIA
SERVIZIO POLITICA ENERGETICA, QUALITA'
DELL'ARIA, INQUINAMENTO ACUSTICO
ED ELETTROMAGNETICO,
RISCHIO AMBIENTALE, SINA

DETERMINAZIONE 04.03.2008, n. DN2/30:
Modifica ed Integrazione Autorizzazione Unica n. 7 DN2/14 del 07.02.2007. Società: Istonia Energy S.r.l., Via Alessandro III, 23 66054 Vasto (CH)..... Pag. 71

DIREZIONE PROGRAMMAZIONE
 RISORSE UMANE, FINANZIARIE
 E STRUMENTALI
SERVIZIO BILANCIO

DETERMINAZIONE 05.03.2008, n. DD7/24:
Reiscrizione in bilancio di economie vincolate. Pag. 74

DIREZIONE TRASPORTI E MOBILITA',
 VIABILITA' DEMANIO E CATASTO
 STRADALE, SICUREZZA STRADALE
*SERVIZIO TRASPORTO FERROVIARIO
 REGIONALE IMPIANTI A FUNE E FILO*

DETERMINAZIONE 28.02.2008, n. DE4/25:
Sciovia a fune alta "Quartarana" in Comune di Campo di Giove (AQ), revoca dell'autorizzazione regionale al pubblico esercizio..... Pag. 78

DIREZIONE SANITA'
*SERVIZIO ASSISTENZA DISTRETTUALE
 ED ATTIVITA' TERRITORIALI SANITARIE*

DETERMINAZIONE 29.02.2008, n. DG5/7:
Laboratorio di Analisi Carrese di Madrigale Maria Franca e C. Snc. Autorizzazione trasferimento locali in Via Tirone n. 8 - Sulmona (AQ). Pag. 78

Parte II

Leggi, Regolamenti ed Atti dello Stato

AUTORITÀ DEI BACINI DI RILIEVO
 REGIONALE DELL'ABRUZZO
Verbale di Comitato Tecnico n. 1 del 04.03.2008 e trasmissione delibera Comitato Istituzionale n. 5 del 18.03.2008..... Pag. 80

CORTE COSTITUZIONALE CANCELLERIA

**Ricorso del Presidente del Consiglio dei Ministri n. 15 depositato il 25 febbraio 2008.
 Pag. 90**

Parte III

Avvisi, Concorsi, Inserzioni

COMUNE DI ATELETA (AQ)

**Graduatoria definitiva alloggi ERP.
Pag. 94**

COMUNE DI ORTONA (CH)

Deliberazione di C.C. n. 4 del 11.02.2008 inerente: Richiesta permesso di costruire per ampliamento struttura di copertura su concessione demaniale. Porto di Ortona. Ditta C.M.I.I.P. (Consorzio Costruttori, Manutentori ed Installatori Impianti Produttivi) Ortona. Approvazione ai sensi dell'art. 5 DPR 447/98 e s.m. E i.. Pag. 95

COMUNE DI SCURCOLA
 MARSICANA (AQ)

Avviso di avvenuta approvazione, in variante al P.R.G., del piano di lottizzazione privata sito nella frazione di Cappelle dei Marsi, Via Cristoforo Colombo..... Pag. 95

CONSORZIO PER LO SVILUPPO
 INDUSTRIALE DI SULMONA (AQ)

**Estratto di Decreto di Esproprio n. 1/SU/08 del 07/03/2008 degli immobili occorrenti per la costruzione della iniziativa proposta dalla Confetti Palazzone Srl all'interno dell'agglomerato industriale di Sulmona.
Pag. 96**

 PARTE I

 LEGGI, REGOLAMENTI ED
 ATTI DELLA REGIONE

 ATTI

 DELIBERAZIONI DELLA
 GIUNTA REGIONALE

GIUNTA REGIONALE

Omissis

DELIBERAZIONE 25.02.2008, n. 134:

Legge 6.3.1987, n. 65 –art. 1, comma 1, lett. c) – Interventi finanziati con ex somme revoche elenco opere anno 1988. Comune di Morro D’Oro – Impianto sportivo: calcio. Mutuo di € 120.000,00 con la CC.DD.PP., posizione n. 4467280/00. Utilizzo economie.

LA GIUNTA REGIONALE

Omissis

DELIBERA

Per quanto esposto in narrativa:

- 1) di prendere atto che l’art. 20, comma 1 della L. n. 412/91 come modificata dall’art. 8 della L. n. 144/99, dispone che le economie verificate nel corso della realizzazione di opere pubbliche, finanziate con ricorso a mutui con ammortamento a carico dello Stato, possono essere utilizzate per il finanziamento di ulteriori lavori afferenti al progetto originario ovvero a un nuovo progetto di opere della stessa tipologia di quelle previste dalla legge originaria di finanziamento previa autorizzazione del Ministero competente;
- 2) di prendere atto che di seguito al processo di trasferimento di funzioni dallo Stato alle Regioni ed agli Enti Locali, in attuazione

del Capo I della L. 15 marzo 1997, n. 59, di cui al D.Lgs 31 marzo 1998, n. 112 nonché di seguito alla riforma del titolo V – Parte Seconda - della Costituzione come novellato all’art. 117 della stessa, nella forma vigente, risulta di esclusiva competenza delle Regioni l’attività in materia di impiantistica sportiva;

- 3) di prendere atto della proposta di interventi, da realizzare con le verificatesi economie pari ad €25.456,30, presentata dal Comune di Morro D’Oro (TE), corrispondenti a interventi in ambito dello impianto sportivo di via Togliatti e concernenti lavori di completamento degli impianti elettrici, giusta D.G.C. n. 119 del 28/10/2005 e la D.G.C. n. 5 del 01/02/2007 di approvazione del Progetto degli interventi medesimi;
- 4) di autorizzare, pertanto, per quanto di propria competenza, il Comune di Morro D’Oro (TE) all’utilizzo delle economie di € 25.456,30 verificatesi nel corso della realizzazione dell’opera pubblica in argomento, per ulteriori lavori della stessa tipologia del progetto originario e con un costo complessivo proposto pari ad €25.456,30, da eseguirsi in ambito dell’impianto sportivo di via Togliatti, giusta la nota prot. 8331, del 18/11/2005 (All. “A”), allegata quale parte integrante e sostanziale al presente provvedimento, nonché la D.G.C. n. 119 del 28/10/2005 e la D.G.C. n. 5 del 01/02/2007;
- 5) di dare atto che il presente provvedimento non comporta oneri a carico del bilancio regionale;
- 6) di autorizzare il Servizio Sport, Impiantistica Sportiva, a curare ogni ulteriore adempimento susseguente all’adozione del presente provvedimento;

 GIUNTA REGIONALE

Omissis

DELIBERAZIONE 25.02.2008, n. 135:

Legge 6.3.1987, n. 65 –art. 1, comma 1, lett. b). Interventi su impianti sportivi finanziati con ex somme piano nazionale di settore anno 1989/90 di cui alla D.G.R. n. 527 del 07/07/04. Comune di Sulmona (AQ) – Impianto sportivo: Calcio. Mutuo con la CC.DD.PP. per complessivi € 200.000,00, posizione n. 4477937/00 e 4477937/01 . Utilizzo economie.

LA GIUNTA REGIONALE

Omissis

DELIBERA

Per quanto riportato in narrativa:

- 1) di prendere atto che l'art. 20, comma 1 della L. n. 412/91 come modificata dall'art. 8 della L. n. 144/99, dispone che le economie verificate nel corso della realizzazione di opere pubbliche, finanziate con ricorso a mutui con ammortamento a carico dello Stato, possono essere utilizzate per il finanziamento di ulteriori lavori afferenti al progetto originario ovvero a un nuovo progetto di opere della stessa tipologia di quelle previste dalla legge originaria di finanziamento previa autorizzazione del Ministero competente;
- 2) di prendere atto che di seguito al processo di trasferimento di funzioni dallo Stato alle Regioni ed agli Enti Locali, in attuazione del Capo I della L. 15 marzo 1997, n. 59, di cui al D.Lgs 31 marzo 1998, n. 112 nonché di seguito alla riforma del titolo V – Parte Seconda - della Costituzione come novellato all'art. 117 della stessa, nella forma vigente, risulta di esclusiva competenza delle Regioni l'attività in materia di impiantistica sportiva;

- 3) di prendere atto della proposta di interventi, da realizzare con le verificatesi economie pari ad €26.309,60, presentata dal Comune di Sulmona, consistente in un intervento di completamento del campo sportivo "Potenza", afferente un nuovo progetto di opere della stessa tipologia di quelle previste dalla legge originaria di finanziamento, giusta la presentata Deliberazione del Commissario straordinario, n. 127 del 27/09/2007 (ALL. "B"), di approvazione del progetto medesimo;
- 4) di autorizzare, per quanto di propria competenza, il Comune di Sulmona all'utilizzo delle economie di € 26.309,60 verificatesi nel corso della realizzazione dell'opera pubblica in argomento, per ulteriori lavori di cui al progetto di completamento dell'importo pari ad € 26.309,60 giusta la nota prot. 29946 del 01/10/2007 (All. "A") e la Deliberazione del Commissario straordinario, n. 127 del 27/09/2007 (ALL. "B"), che costituiscono parte integrante e sostanziale del presente provvedimento;
- 5) di dare atto che il presente provvedimento non comporta oneri a carico del bilancio regionale;
- 6) di autorizzare il Servizio Sport, Impiantistica Sportiva, a curare ogni ulteriore adempimento susseguente all'adozione del presente provvedimento;
- 7) di disporre la pubblicazione per estratto del presente provvedimento sul *B.U.R.A.*;

GIUNTA REGIONALE

Omissis

DELIBERAZIONE 25.02.2008, n. 136:

L.R.08/02/2005, n. 6 – (Legge Finanziaria regionale 2005) e successive modifiche ed integrazioni. Rifinanziamento della L.R. 04/10/2001, n. 56. Comune di Colonnella –

Intervento per “Sistemazione campo sportivo”. Nuovo termine fine lavori.

LA GIUNTA REGIONALE

Omissis

DELIBERA

per quanto espresso in narrativa:

- 1) di concedere al Comune di Colonnella, per le motivazioni addotte dallo stesso con la nota prot. 663 del 22/01/2008 (ALL. “1”), che forma parte integrante e sostanziale del presente provvedimento, una proroga di 4 mesi, per l’ultimazione dei lavori di cui all’intervento per impianti sportivi, come previsto dall’art. 4 della L.R. 4/10/2001, n. 56;
- 2) di fissare pertanto alla data del 27/05/2008 la nuova data utile entro cui il Comune di Colonnella dovrà ultimare i lavori concernenti l’iniziativa in argomento;
- 3) di raccomandare al Comune medesimo di porre in essere ogni utile iniziativa affinché i lavori per gli interventi previsti nell’ambito dell’impianto sportivo in oggetto, vengano ultimati concretamente ed indifferibilmente entro l’assegnato termine del 27/05/2008;
- 4) di autorizzare il Servizio Sport, Impiantistica Sportiva a curare ogni ulteriore adempimento connesso con l’adozione del presente provvedimento.

GIUNTA REGIONALE

Omissis

DELIBERAZIONE 25.02.2008, n. 137:

Riqualificazione funzionale 1° lotto complesso turistico sportivo “Le Naiadi” di Pescara. - Approvazione dello schema di accordo di programma e autorizzazione alla stipula.

LA GIUNTA REGIONALE

Omissis

DELIBERA

1. di approvare per i motivi in premessa specificati lo Schema di Accordo di Programma tra la Regione Abruzzo e il Comune di Pescara, nel testo allegato alla presente deliberazione quale sua parte integrante e sostanziale (allegato A) ;
2. di autorizzare il Vice Presidente della Giunta Regionale Componente la Giunta con delega al Turismo, Grandi eventi e Promozione delle Attività Sportive - Enrico Paolini alla sottoscrizione del citato Accordo di programma;
3. di disporre la pubblicazione della presente deliberazione sul *B.U.R.A.*.

Segue Allegato



COMUNALE

allegato "A"

REGIONE ABRUZZO

ACCORDO DI PROGRAMMA CON IL COMUNE DI PESCARA COMPORTANTE
VARIAZIONE DELLO STRUMENTO URBANISTICO E DICHIARAZIONE DI
PUBBLICA UTILITÀ DELL'OPERA CONCERNENTE LA RIQUALIFICAZIONE
FUNZIONALE DEL COMPLESSO SPORTIVO "LE NAIADI" DI PESCARA -
1°STRALCIO FUNZIONALE

L'anno duemilaotto il giorno del mese di, in Pescara, nella sede della Regione
Abruzzo, Viale Bovio n. 425, tra:

- Il Vice Presidente Regionale ed Assessore Regionale al Turismo, Grandi eventi e
Promozione delle Attività Sportive, Enrico Paolini, e
- il Sindaco del Comune di Pescara, Luciano D'Alfonso,

Documento composto da n. 11..... fasciate,
ALLEGATO come parte integrante alla dell-
berazione n. 137..... del 25 FEB 2008

IL SEGRETARIO DELLA GIUNTA

PREMESSO

(Dott. Walter Gariani)

Che la Regione Abruzzo con i propri strumenti di programmazione ha inteso procedere ad
ulteriori azioni di manutenzione straordinaria del Complesso Sportivo "Le Naiadi" di Pescara"
mirate a rendere funzionale l'impianto sportivo nelle sue diverse parti e soprattutto a definire alcuni
provvedimenti tecnici tesi a migliorarne l'aspetto gestionale degli impianti natatori attraverso
l'abbattimento dei costi di spesa corrente e dei consumi energetici che all'attualità risultano di
rilevante impegno finanziario;

- che alla luce della vicina competizione internazionale dei Giochi del Mediterraneo 2009, il
Complesso Turistico-Sportivo "Le Naiadi", è stato anche inserito in un quadro di gare che
rappresentano una occasione di rilancio dell'immagine turistica e sportiva dell'Abruzzo con vasta



eco nel panorama degli sport acquatici che sono stati sempre tradizionalmente cari e vicini alla cittadina adriatica;

- che la predetta manifestazione, organizzata ogni quattro anni, è il più grande evento sportivo della regione mediterranea e suscita pertanto l'interesse dei Paesi dell'Europa, dell'Africa e dell'Asia, che si affacciano su questo mare costituendo l'opportunità di un pacifico confronto fra giovani di molteplici nazioni e l'occasione per offrire la possibilità di riaffermare o potenziare mutui legami esistenti tra i tre continenti pur nella diversità delle culture e delle religioni;

- che, per le finalità summenzionate, con la L.R. 43 del 4.12.2006 e la D.G.R. n°1465 del 18.12.2006 è stato concesso dalla Regione Abruzzo all'Azienda di Soggiorno e Turismo di Pescara il finanziamento di € 1.450.000 per la effettuazione di un primo lotto funzionale di lavori;

- che a tal fine è stato predisposto un progetto definitivo di primo stralcio con il quale sostanzialmente si perseguono obiettivi di miglioramento, adeguamento normativo ed impiantistico, conservazione e mantenimento dell'efficienza dei manufatti esistenti, aumento della sicurezza passiva e della sorveglianza, ripristino di parti ammalorate e degradate nonché, un modesto ampliamento della superficie terrazzata rivolta ad est della vasca olimpionica;

- che per quanto attiene sempre il complesso sportivo de "Le Naiadi" in parola è stato altresì redatto un progetto preliminare e generale dell'intervento, che racchiude le varie esigenze manutentorie di carattere straordinario per la cui realizzazione - in dipendenza delle risorse finanziarie disponibili od attivabili ogni volta allo scopo - dovranno essere previste più fasi successive di intervento;

- che il complesso è situato, per la maggior parte, nel territorio comunale di Pescara e per una quota minore nel contiguo territorio di Montesilvano (PE);

Ravvisata, in aderenza ai principi di ragionevolezza e buon andamento dell'azione amministrativa, la necessità di procedere all'eventuale conclusiva approvazione del progetto definitivo solo dopo aver formalmente acquisito i pareri delle Amministrazioni/Enti/ Società esterne, competenti al rilascio delle autorizzazioni amministrative previste dalla vigente normativa in materia;

Tenuto conto che al fine di verificare nello specifico l'assenza di elementi ostativi alla realizzazione del progetto in argomento da parte di Amministrazioni/Enti/Società esterne nonché di valutare la fattibilità dello stesso, sotto il profilo costruttivo, urbanistico ed ambientale nonché della qualità progettuale, della funzionalità e della fruibilità dell'opera di che trattasi, La Regione Abruzzo ha indetto apposita Conferenza di Servizi, ai sensi e per gli effetti dell'art. 14 bis comma 2 della legge 241/90 e s.m.i., mediante invio di apposite lettere di convocazione (prot. n. 4265 in data 12.10.07), a tutte le Amministrazioni/Enti/ Società interessate;

Considerato che si è altresì provveduto a dare adeguata pubblicità alla predetta Conferenza di Servizi mediante pubblicazione del relativo avviso sia sul B.U.R.A. ordinario n.64 del 16.11.07 sia sul portale della Regione Abruzzo che agli Albi pretori delle rispettive municipalità ;

Ritenuto inoltre necessario, stante i limitatissimi tempi a disposizione, porre in essere un idoneo procedimento amministrativo che garantisca la piena conformità urbanistica della citata previsione progettuale ed il realizzando completamento dell' opera pubblica in tutti gli adeguamenti e revisioni richiesti in guisa che le decisioni della predetta conferenza possano riguardare anche varianti o deroghe allo strumento urbanistico;

Dato atto che si sono svolte due riunioni della Conferenza di Servizi, in data 05.11.2007, 26.11.2007 e richiamate le puntualizzazioni emerse in sede di conferenza dei servizi circa l'impossibilità da parte della Regione, con la posta finanziaria attualmente disponibile, di far fronte con la presente progettazione anche alle opere di natura provvisoria più tipicamente legate alle



necessarie fasi di allestimento, di dotazione strumentale e di corredo a carattere organizzativo e funzionale, che occorrono per rendere confacente alle aspettative la prossima manifestazione sportiva internazionale dei Giochi del Mediterraneo e che pertanto, a giudizio unanime degli intervenuti alla Conferenza, detti apprestamenti andranno a gravare sul Comitato Organizzatore dei Giochi medesimi;

Dato atto:

- che in relazione alle osservazioni ed ai pareri emersi nell'ambito della Conferenza di Servizi il progetto definitivo allegato al presente accordo ha recepito i presupposti e le prescrizioni formulate e che pertanto, si ritengono già acquisiti i pareri in merito al progetto definitivo in esame, seppur sottoposti a condizioni, emessi dai citati Enti preposti alla salvaguardia degli interessi ritenuti qualificati e sensibili, ivi compresi quelli a valenza ambientale e paesaggistico-territoriale;

- che per le opere in argomento non è necessario procedere ad espropriazioni od occupazioni di suoli e che pertanto non esistono proprietari di beni sui quali si intende apporre il vincolo preordinato all'esproprio ai quali andrebbe inviato l'avviso dell'avvio del procedimento ai sensi e per gli effetti dell'art. 11, lettera b) e dell'art. 16 del D.p.R. 327/2001;

- che la parte del complesso ricadente in Comune di Pescara è compresa nella sottozona F2 di P.R.G. destinata a verde pubblico attrezzato per lo sport e che le norme tecniche di attuazione, prevedono all'art. 51 una serie di limitazioni fra le quali:

quelle relative al rapporto di copertura della superficie edificata che non deve essere superiore a 1/10 della superficie totale con la restante superficie libera da riservarsi a parcheggi, strade e zone verdi pertinenti esclusivamente agli impianti sportivi;

all'altezza delle costruzioni che non deve superare i mt.12,00, misurati dal piano di campagna al piano di imposta della copertura;

alle costruzioni accessorie degli impianti (quali spogliatoi, servizi per il pubblico, abitazione del custode, biglietteria, gradinate) di altezza superiore a 3 mt. misurati dal piano di campagna alla sommità del manufatto che non devono coprire un'area maggiore di 1/20 della superficie totale;

alle medesime costruzioni accessorie che non devono superare in altezza i mt.4,00 misurati dal piano di campagna alla linea di gronda con eccezione per le sole gradinate che potranno raggiungere i mt.12.00 misurati dal piano di campagna al punto più alto della copertura;

- che per le attrezzature sportive esistenti alla data di adozione dell'attuale P.R.G. sono consentiti la sola conservazione e ristrutturazione ;




Vista la attuale plano-volumetria della struttura , e dovendosi necessariamente procedere ad un ampliamento del piano vasca lato mare, con struttura autonoma a sé stante, giuntata dal corpo principale, per consentire una più razionale e consona allocazione di atleti, addetti e personale di gara in occasione di manifestazioni internazionali;

Considerato pertanto:

- che è necessario ottenere, per il 1° Lotto funzionale del progetto definitivo di seguito allegato ed alla luce di quanto stabilito dalle Norme Tecniche di attuazione, una deroga allo strumento urbanistico vigente per consentire il predetto ampliamento del bordo vasca della Piscina 50x20 mt in modo da avere un corretto funzionamento logistico della vasca in occasione della competizione internazionale prevista per il 2009 incrementando di mq. 206,24, a causa del peraltro modesto ampliamento sopra citato, la superficie coperta rispetto a quella preesistente ossia con un passaggio dai 9153,06 mq. dello stato di fatto ai 9359,3 mq di quelli di progetto;

-che l'art. 8 bis della L.R. 12 aprile 1983 n. 18, così come modificata ed integrata dalla L.R. 27 aprile 1995 n. 70 (*Norme per la conservazione, tutela, trasformazione del territorio della Regione Abruzzo*) indica nell'Accordo di Programma lo strumento da utilizzare al fine di assicurare il coordinamento di tutte le attività necessarie all'attuazione di opere, interventi e programmi



prevalente interesse regionale, e che richiedono l'azione integrata e coordinata tra Regione, Provincia, Comune, Amministrazioni dello Stato e di altri Enti pubblici;

- che lo strumento dell'Accordo di Programma trova ulteriori riferimenti, tra l'altro, nell'art. 10 del D.Lgs 12 aprile 2006 n. 163 e s.m.i. (Codice dei contratti pubblici relativi a lavori, servizi e forniture) e nell'art. 34 della legge 267/2000 (Testo Unico delle leggi sull'ordinamento degli Enti Locali);

- che con la Cir. Ass. 13 giugno 1995 n. 24 della Regione Abruzzo applicativa della L.R. n. 70 del 1995 sono state apportate modifiche ed integrazioni alla L.R. 18/1983;

- che la Regione Abruzzo, a mente dell'art. 14 della Legge 07.08.1990 n. 241 e s.m.i., ha indetto la Conferenza di Servizi tra i rappresentanti delle Amministrazioni competenti anche al fine di esprimere i pareri di rito in ordine all'Accordo di Programma in oggetto;

- che con determinazione n. DF3/43 in data 14.02.2008 il dirigente del Servizio Sport Impiantistica Sportiva della Direzione Regionale Turismo ed Attività Sportive, non essendo emersi elementi preclusivi e tenuto conto dei pareri prevalenti espressi, ha preso atto della positiva conclusione dei lavori della Conferenza di Servizi finalizzata all'Accordo di Programma in oggetto, secondo le prescrizioni e le indicazioni acquisite;

- che ricorre quindi la necessità di provvedere alle variazioni urbanistiche per la realizzazione dell'intervento medesimo;

-che possono perciò essere sviluppate le ulteriori attività necessarie per la redazione, l'approvazione e la sottoscrizione dell'Accordo di Programma inerente la riqualificazione del



Complesso Sportivo "Le Naiadi"-1° Stralcio Funzionale nell'ambito del finanziamento regionale di € 1.450.000, in variante alla vigente strumentazione urbanistica del Comune stesso;

TUTTO CIO' PREMESSO, SI CONVIENE:

ARTICOLO 1

1.1) Le premesse e gli allegati fanno parte integrante e sostanziale del presente Accordo di Programma.

ARTICOLO 2

2.1) Il contenuto dell'Accordo è costituito dal progetto definitivo relativo alla riqualificazione funzionale del complesso sportivo "Le Naiadi" di Pescara 1^ Stralcio funzionale.

2.2) Il progetto definitivo, per forma e contenuto, nella sua versione aggiornata - Rev. 01 del 7.02.2008, deve inderogabilmente considerarsi integrato con le prescrizioni e le condizioni fissate nella determinazione conclusiva n. DF3/43 in data 14.02.2008 della Conferenza di Servizi finalizzata al presente Accordo di Programma.

3.3) I documenti menzionati ai punti precedenti, tutti già in possesso di entrambe le parti firmatarie del presente Accordo, costituiscono parte integrante e sostanziale dello stesso, seppur materialmente non allegati ad esso, che vengono utilmente riepilogati nell'allegato elenco (ALLEGATO n. 1).

ARTICOLO 3

3.1) Il progetto definitivo viene approvato in Variante al P.R.G., ai sensi dell'art. 21 della L.U.R. n° 18/83 e s.m.i.. L'approvazione del progetto di cui al precedente art. 2 costituisce variante al Piano Regolatore Generale del Comune di Pescara per le aree in esso individuate e con le destinazioni indicate nel progetto.



Pertanto il presente Accordo modifica le previsioni urbanistiche vigenti e impegna il Comune di Pescara a riconsiderare tutte le iniziative di pianificazione e/o progettazione in itinere che in qualche modo sono strettamente connesse all'area di intervento.

3.2) Le destinazioni di zona sono quelle riportate nella tavola denominata AII. n° 1 DEF

3.3) Per l'esecuzione degli interventi di cui al presente accordo di programma non è necessario acquisire la preventiva autorizzazione comunale, con specifica richiesta ai sensi del D.P.R. n° 380/01 né si è tenuti al pagamento del contributo di costruzione.

ARTICOLO 4

4.1) Il presente Accordo, a norma dell'art. 34 del D.Lgs 18 agosto 2000, n. 267 e dell'art. 8 ter della L.U.R. n° 18/83 e s.m.i., deve essere ratificato dal Consiglio Comunale di Pescara, entro 30 (trenta) giorni dalla sottoscrizione dello stesso, a pena di decadenza.

4.2) A seguito della ratifica di cui al precedente comma, il presente Accordo sarà approvato ed adottato con apposito atto formale del Presidente della Regione Abruzzo e, quindi, pubblicato sul Bollettino Ufficiale della stessa Regione.

4.3) La pubblicazione sul B.U.R.A. determinerà la variazione degli strumenti urbanistici vigenti per le aree indicate nelle tavv.C1-1 di piano regolatore;

ARTICOLO 5

5.1) L'attuazione degli interventi di cui ai precedenti articoli, richiede l'azione coordinata e integrata di ciascuna delle parti firmatarie, le quali si impegnano ad adottare tempestivamente gli atti ed i provvedimenti amministrativi di rispettiva competenza e ad emettere e/o rilasciare, in nulla osta, i pareri o qualsivoglia atto di assenso, necessari alla realizzazione dell'intervento ed in particolare,

La Regione Abruzzo si impegna a:

- a) promuovere la conclusione del presente Accordo ed a mettere a disposizione le risorse finanziarie;

Il Comune di Pescara si impegna invece a:

- a) ratificare il presente Accordo entro i termini fissati in modo inderogabile dalle leggi statali e regionali regolanti la materia, così come richiamati al precedente art. 4;




6.1) La vigilanza sull'esecuzione del presente Accordo e gli eventuali interventi sostitutivi, ai sensi dell'art. 34, comma 7 del D.Lgs 267/2000, sono demandati ad un Collegio, così composto

- dall'Assessore Regionale al Turismo, Grandi eventi e Promozione delle Attività Sportive, o suo delegato;
- dal Sindaco del Comune di Pescara o suo delegato;
- dal Responsabile del Servizio Programmi Complessi del Comune di Pescara.

Il collegio ha il compito di:

- a) vigilare sulla piena, sollecita e corretta attuazione del presente Accordo di programma, in aderenza agli indirizzi sopra enunciati; al Collegio sono, in particolare, demandate la verifica delle attività necessarie a garantire il pieno rispetto delle prescrizioni acquisite nel corso dei lavori della Conferenza di Servizi preordinata alla conclusione del presente Accordo e la dovuta coerenza tra il progetto definitivo del presente Accordo e le fasi successive della progettazione; il Collegio inoltre è competente a vigilare sullo svolgimento del procedimento sino all'approvazione del collaudo dell'opera pubblica ;
- b) risolvere, secondo diritto, tutte le controversie che dovessero insorgere tra le parti in ordine all'interpretazione ed attuazione del presente Accordo di Programma; per tale funzione il Collegio sarà integrato da due esperti nominati di comune accordo (Regione- Comune), entro 15 gg. dalla formulazione della richiesta di intervento del Collegio stesso, dalle parti tra le quali sarà insorta la controversia o, in difetto del suddetto comune accordo, dal Presidente del Tribunale di Pescara.



8.2) Il suddetto Collegio, nella prima seduta successiva a quella di insediamento, all'unanimità dovrà disciplinare la propria attività, avvalendosi se del caso, di una Segreteria Tecnica nominata dal Comune di Pescara. La disciplina dell'attività del Collegio dovrà comunque prevedere per ciascun componente possa chiedere la convocazione del Collegio stesso e che la conseguente riunione debba tenersi non oltre i venti giorni dalla presentazione della richiesta.

ARTICOLO 7

7.1) Il presente Accordo di Programma ha rilevanza esclusivamente ai fini urbanistici, pertanto non comporta oneri finanziari a carico del bilancio regionale e si intende caducato di diritto e conseguentemente posto nel nulla, qualora l'intervento pubblico in oggetto non sia realizzato a qualsiasi titolo o ragione, riacquistando le aree interessate la originaria destinazione prevista dal vigente strumento urbanistico.

ARTICOLO 8

8.1) Il presente atto raccoglie e attesta il consenso unanime di tutti gli intervenuti in ordine alle materie ivi tracciate e regolate e vincola le stesse parti dalla data della sottoscrizione.

Il presente Accordo, previa lettura e conferma da parte degli intervenuti, viene sottoscritto in Pescara, addì 2008

Per la Regione Abruzzo

l'Assessore Regionale al Turismo, Grandi eventi e Promozione delle Attività Sportive,

Enrico Paolini

Per il Comune di Pescara

Il Sindaco del Comune di Pescara,

Luciano D'Alfonso



ELENCO DOCUMENTI

ALLEGATO 1

CODICE ELABORATO	TITOLO ELABORATO	SCALA ELABORATO	DATA 1°STESURA	DATA 2°STESURA
All. n° 1 DEF	Inquadramento generale (Catasto, P.R.G. l'incubo idrogeologico ambientale, aerofotogrammetrico);	Varie	Luglio 2007	Febbraio 2007
All. n° 2 DEF	Pianta 1° Livello quota 0,00 mt;	1:200	Luglio 2007	Febbraio 2007
All. n° 3 DEF	Pianta 2° Livello quota +4,00mt;	1:200	Luglio 2007	Febbraio 2007
All. n° 4 DEF	Pianta 3° Livello quota +8,00mt;	1:200	Luglio 2007	Febbraio 2007
All. n° 5 DEF	Pianta 4° Livello quota copertura scala;	1:200	Luglio 2007	Febbraio 2007
All. n° 6 DEF	Elaborato Sintattico;	1:500	Luglio 2007	Febbraio 2007
All. n° 7 DEF	Pianta 1° Livello quota 0,00 mt	1:200	Luglio 2007	Febbraio 2007
All. n° 8 DEF	Pianta 2° Livello quota +4,00mt;	1:200	Luglio 2007	Febbraio 2007
All. n° 9 DEF	Pianta 3° Livello quota +8,00mt;	1:200	Luglio 2007	Febbraio 2007
All. n° 10 DEF	Pianta quota copertura;	1:200	Luglio 2007	Febbraio 2007
All. n° 11 DEF	Fedine Fotorealistiche	IIIIIIII	Luglio 2007	Febbraio 2007
All. n°1 ARC DEF	Inquadramento generale;	Varie	Luglio 2007	Febbraio 2007
All. n°2 ARC DEF	Sistema dei Pareteggi;	1:500	Luglio 2007	Febbraio 2007
All. n°3 ARC DEF	Piscina 50x20 mt;	1:100	Luglio 2007	Febbraio 2007
All. n°4 ARC DEF	Piscina 25x16 mt 1°e2° Livello;	1:100	Luglio 2007	Febbraio 2007
All. n°5 ARC DEF	Piscina 25x10mt 1° e 2° Livello	1:100	Luglio 2007	Febbraio 2007
All. n°6 ARC DEF	Sistema delle Recinzioni e Sistemi di Sicurezza.	Varie	Luglio 2007	Febbraio 2007
All. n°7 ARC DEF	Dettagli Nuova Copertura Pi 25x16 mt	Varie	Luglio 2007	Febbraio 2007
All. n°8 ARC DEF	Ristrutturazione pi 50x20mt, realizzazione bordo sfioratore e rialzo fondo vasca - Planimetrie e Sezioni scala 1:100	1:100		Febbraio 2007
All. n°9 ARC DEF	Ristrutturazione pi 50x20mt, realizzazione bordo sfioratore e rialzo fondo vasca - Sezioni scala 1:50	1:50		Febbraio 2007
All. n°10 ARC DEF	Ristrutturazione pi 50x20mt, realizzazione bordo sfioratore e rialzo fondo vasca - Particolari in scala 1:10 - 1:5 - 1:2	Varie		Febbraio 2007
All. n°1 STR	Progetto strutture nuova inc. palifunzionale	Varie	Luglio 2007	Febbraio 2007

IIIIIIIIIIIIIIIIIIII	Relazione Descrittiva Generale post conferenza dei Servizi	IIIIIIIIIIIIIIIIIIII		Febbraio 2007
IIIIIIIIIIIIIIIIIIII	ALL. "D" Indagine geologica	IIIIIIIIIIIIIIIIIIII	Luglio 2007	Febbraio 2007
IIIIIIIIIIIIIIIIIIII	ALL. "E" Certificazione Catastale	IIIIIIIIIIIIIIIIIIII	Luglio 2007	Febbraio 2007
IIIIIIIIIIIIIIIIIIII	Documentazione fotografica	IIIIIIIIIIIIIIIIIIII	Luglio 2007	Febbraio 2007

GIUNTA REGIONALE D'ABRUZZO
 Direzione Turismo ed Attività Sportive
 La presente copia è conforme agli
 atti depositati presso questo Servi-
 zio e si compone di fasciate n° M
 Pescara, il 21 FEB 2008

IL DIRIGENTE
 (Arch. Virgilio BASSILE)

GIUNTA REGIONALE

Omissis

DELIBERAZIONE 03.03.2008, n. 156:

D.G.R. n. 1249 del 29.11.2007 – Autorizzazione alla proroga dei termini di conclusione delle operazioni di due diligence dei Consorzi di Sviluppo Industriale.

LA GIUNTA REGIONALE

Vista la Deliberazione di Giunta Regionale n. 1292 del 29.11.2005, avente ad oggetto “L.R. n. 81 del 27/12/01 e s.m.i. - Fondo Finalizzato programma 2005. Individuazione di obiettivi e di interventi strategici riconducibili all'area attività produttive”;

Considerato che, in attuazione del punto c) del Programma approvato dalla menzionata D.G.R. n. 1292 del 29/11/2005, oltre che dell'art. 1, comma 9, della L.R. 9 dicembre 2006, n. 47 e della D.G.R. n. 644 del 09.07.2007, e la Giunta Regionale, con deliberazione n. 1249 del 29.11.2007, ha deliberato, al punto 2, “di conferire ai Consorzi Industriali l'incarico di svolgere attività di due diligence, con particolare riferimento alla propria struttura societaria e organizzativa, alle procedure gestionali e amministrative adottate, ai dati economico-finanziari, agli aspetti fiscali e legali, ai rischi potenziali” e, al punto 7, “di approvare lo schema di Protocollo di intesa tra Regione Abruzzo e Consorzi di Sviluppo Industriale, parte integrante e sostanziale della presente deliberazione, nel quale sono disciplinate, nel dettaglio, le modalità, i tempi e l'oggetto delle attività di due diligence che dovranno essere svolte dai Consorzi”.

Preso atto che lo schema di protocollo di intesa approvato dalla D.G.R. n. 1249 del 29.11.2007, al punto 5, stabilisce che “le operazioni di due diligence, così come descritte al punto 2 dovranno essere concluse entro il 31.01.2008. Detto termine potrà essere even-

tualmente prorogato su richiesta motivata del Consorzio, previo atto autorizzativo da parte della Giunta regionale;

Considerato che, preliminarmente alla sottoscrizione dei protocolli di intesa con i Consorzi di Sviluppo Industriale, si è reso necessario lo svolgimento, in data 12.12.2007, di una riunione nella quale sono stati illustrati i contenuti delle operazioni di due diligence ai Presidenti dei Consigli di Amministrazione dei Consorzi medesimi;

Considerato che la sottoscrizione dei protocolli di intesa con i Consorzi Industriali ha avuto luogo nelle seguenti date: Consorzio per lo Sviluppo Industriale per l'Area Chieti – Pescara: 9 gennaio 2008; Consorzio per lo Sviluppo Industriale del Centro Abruzzo – Sulmona: 15 gennaio 2008; Consorzio per lo Sviluppo Industriale del comprensorio Aquilano – L'Aquila: 9 gennaio 2008; Consorzio per lo Sviluppo Industriale del Sangro – Casoli: 9 gennaio 2008; Consorzio per lo Sviluppo Industriale del Vastese – Vasto: 9 gennaio 2008; Consorzio per lo Sviluppo Industriale della Marsica – Avezzano: 9 gennaio 2008; Consorzio per lo Sviluppo Industriale della Provincia di Teramo – Teramo: 9 gennaio 2008;

Vista l'allegata nota prot. n. 227 del 25.01.2008, con la quale il Consorzio per lo sviluppo industriale della Provincia di Teramo ha chiesto la proroga del termine delle operazioni di due diligence, stante il breve periodo previsto e constatata la complessità dell'attività, che si sovrappone anche con le operazioni di chiusura del bilancio consuntivo dell'anno 2007;

Vista l'allegata nota prot. n. 246 del 25.01.2008, con la quale il Consorzio per lo sviluppo industriale di Avezzano ha chiesto la proroga del termine delle operazioni di due diligence, sottolineando che la raccolta della documentazione è già in avanzato stato di definizione;

Vista l'allegata nota prot. n. 134 del 29.01.2008, con la quale il Consorzio per lo sviluppo industriale di L'Aquila ha chiesto la proroga del termine delle operazioni di due diligence, considerati il lasso di tempo a disposizione dalla stipula del protocollo e la rilevanza e la complessità dell'attività di analisi, peraltro già concretamente avviata da parte del Consorzio;

Vista l'allegata nota prot. n. 617 del 29.01.2008, con la quale il Consorzio per lo sviluppo industriale del Sangro ha chiesto la proroga del termine delle operazioni di due diligence, sottolineando che la raccolta della documentazione è già in avanzato stato di definizione;

Vista l'allegata nota prot. n. 525 del 31.01.2008, con la quale il Consorzio per l'area di sviluppo industriale del Vastese ha chiesto la proroga del termine delle operazioni di due diligence, essendo in corso l'approvazione del bilancio per l'esercizio finanziario 2007;

Vista l'allegata nota prot. n. 424 del 31.01.2008, con la quale il Consorzio per lo Sviluppo Industriale dell'Area Chieti-Pescara ha trasmesso la deliberazione con la quale il Consiglio di Amministrazione ha chiesto la proroga del termine delle operazioni di due diligence al 15.03.2008, considerata l'importanza del lavoro di due diligence, l'ampiezza e la mole del materiale da produrre e riorganizzare per adempiere a tutti i punti dettagliati nell'art. 2 del protocollo di intesa;

Ritenute accoglibili le richieste formulate dai Consorzi di Sviluppo Industriale con le note sopra evidenziate, in considerazione del fatto che la sottoscrizione dei protocolli di intesa ha avuto luogo solamente nel mese di gennaio, mentre il termine del 31 gennaio 2008 era stato stabilito dalla D.G.R. n. 1249 adottata in data 29.11.2007;

Considerato congruo il differimento alla data del 7.4.2008 del termine di cui al punto 5 dei

protocolli di intesa sottoscritti dalla Regione Abruzzo con il Consorzio per lo sviluppo industriale per l'Area Chieti - Pescara, il Consorzio per lo Sviluppo Industriale del comprensorio Aquilano, il Consorzio per lo Sviluppo Industriale del Sangro - Casoli, il Consorzio per lo Sviluppo Industriale del Vastese, il Consorzio per lo Sviluppo Industriale della Marsica ed il Consorzio per lo Sviluppo Industriale della Provincia di Teramo;

Ritenuto di demandare alla Direzione Attività Produttive gli ulteriori adempimenti di competenza;

Udito il relatore;

Dato atto del parere favorevole espresso dal Direttore regionale della Direzione delle Attività Produttive in ordine alla regolarità tecnico-amministrativa, nonché alla legittimità del presente provvedimento;

A voti unanimi espressi nelle forme di legge;

DELIBERA

per le motivazioni espresse in narrativa, che si intendono qui integralmente trascritte:

1. Di differire alla data del 7.4.2008 il termine di cui al punto 5 dei protocolli di intesa sottoscritti dalla Regione Abruzzo con il Consorzio per lo sviluppo industriale per l'Area Chieti - Pescara, il Consorzio per lo Sviluppo Industriale del comprensorio Aquilano, il Consorzio per lo Sviluppo Industriale del Sangro - Casoli, il Consorzio per lo Sviluppo Industriale del Vastese, il Consorzio per lo Sviluppo Industriale della Marsica ed il Consorzio per lo Sviluppo Industriale della Provincia di Teramo, sulla base di quanto disposto dalla deliberazione di Giunta regionale n. 1249 del 29.11.2007.
2. Di demandare alla Direzione Attività Produttive gli ulteriori adempimenti di competenza.

3. Di trasmettere copia del presente provvedimento al Consorzio per lo Sviluppo Industriale per l'Area Chieti – Pescara, il Consorzio per lo Sviluppo Industriale del comprensorio Aquilano, il Consorzio per lo Sviluppo Industriale del Sangro – Casoli, il Consorzio per lo Sviluppo Industriale del Vastese, il Consorzio per lo Sviluppo Industriale della Marsica ed il Consorzio per lo Sviluppo Industriale della Provincia di Teramo.
4. Di comunicare il presente provvedimento alla Fi.R.A. S.p.A.

DECRETI

Presidente del Consiglio Regionale

DECRETO 05.02.2008, n. 4:

Nomina nel Comitato Direttivo dell'Istituto Abruzzese per la Storia della Resistenza e dell'Italia Contemporanea.

IL PRESIDENTE DEL
CONSIGLIO REGIONALE

Omissis

DECRETA

Per le motivazioni espresse in narrativa:

l'insediamento, ai sensi dell'art. 5 della L.R. 14 giugno 1977, n. 27, così come modificato dalla L.R. n. 142/98, nel Comitato Direttivo dell'Istituto Abruzzese per la Storia della Resistenza e dell'Italia Contemporanea del Sig. Amedeo Esposito, in sostituzione del Sig. Alvaro Salvi, deceduto.

L'Aquila, 5.2.2008

IL PRESIDENTE DEL
CONSIGLIO REGIONALE
Marino Roselli

Presidente della Giunta Regionale

DECRETO 10.03.2008, n. 38:

Decadenza del rappresentante della Regione come Consigliere del Consiglio di Amministrazione dell'Azienda per il Diritto agli Studi Universitari di Chieti.

IL PRESIDENTE DELLA
GIUNTA REGIONALE

Omissis

DECRETA

Di dichiarare decaduto dalla carica di componente del Consiglio di Amministrazione della Azienda per il diritto agli Studi Universitari di Chieti, il Dott. Ernesto Grippo, nato a Pescara il 06 aprile 1963 ed ivi residente in Via Ronchi n. 19. precedentemente nominato quale rappresentante della Regione con Decreto del Presidente della Giunta Regionale n. 49 del 31.03.2006.

Il Dirigente del Servizio Diritto allo Studio è incaricato della esecuzione del presente Decreto.

L'Aquila, 10.3.2008

IL PRESIDENTE DELLA
GIUNTA REGIONALE
Ottaviano Del Turco

DECRETO 10.03.2008, n. 39:

Legittimazione nel possesso di terre civiche site nel Comune di Capistrello (AQ) in favore di n. 116 Ditte diverse.

IL PRESIDENTE DELLA
GIUNTA REGIONALE

Omissis

DECRETA

- sono legittimate nel possesso le terre civiche site nel Comune di Capistrello (AQ) a favore delle 116 Ditte indicate nell'allegato "A" Elenco n. 2 datato 18/01/2007 rettificato il 20/02/2008 formato da n. 11 facciate;
- di obbligare il Comune di Capistrello a riscuotere i canoni indicati nel più volte citato allegato "A" Elenco n. 2 datato 18/01/2007 rettificato il 20/02/2008;
- il canone di legittimazione, ferma restando la piena proprietà a favore del legittimario, può essere affrancato mediante capitalizzazione al saggio legale e la richiesta di affrancazione deve essere presentata al Comune di Capistrello;
- di autorizzare il Dirigente del Servizio Foreste Demanio Civico ed Armentizio, con proprie determinazioni, a rettificare eventuali errori materiali dovuti da trascrizione di dati.

Il Presente decreto costituisce titolo esecutivo ai fini della volturazione e trascrizione ed è, come tutti gli atti relativi, esente in modo assoluto da tasse di bollo, registro e altre imposte, ai sensi della legge 01/12/81, n. 692.

Il Presente decreto è definitivo e contro di esso è ammesso ricorso giurisdizionale al TAR Abruzzo entro 60 giorni dalla data di ricevimento da parte del Comune di Capistrello e delle Ditte del presente atto, ovvero ricorso straordinario al Capo dello Stato nel termine di 120 giorni, sempre dalla data di ricevimento da parte del Comune e delle Ditte.

L'Aquila, 10.3.2008


**IL PRESIDENTE DELLA
GIUNTA REGIONALE
Ottaviano Del Turco**

Segue Allegato

ALLEGATO "A" elenco 2

REGIONE ABRUZZO

DIREZIONE AGRICOLTURA, FORESTE E SVILUPPO RURALE, ALIMENTAZIONE, CACCIA E PESCA
 SERVIZIO FORESTE, DEMANIO CIVICO ED ARMENTIZIO
 Ufficio Demanio Civico ed Armentizio
 ART. 9 L. 1766/27 - L.R. 68/99 ART. 2



ELENCO 2

N. d'ordine	Ditta: Generalità completa.	Comune	Dati catastali		Valore del fondo senza migliorie	Canone annuo 2,5%	10 annualità progressive	Totale da pagare	Eventuale affiancamento del canone somme da pagare
			Foglio	Particella					
1-74	CICCIOTTI MARCELLO NATO A CAPISTRELLO IL 25/10/1952 RESIDENTE IN ROMA VIA PETRUZZI 32	CAPISTRELLO	17	529	0,13,50	1,49	14,85	16,34	59,40
	TOTALE				0,13,50	1,49	14,85	16,34	59,40
2-63/94/95	FANTOZZI ANGELO NICOLA E FANTOZZI DOMENICO NATI A CAPISTRELLO IL 11-03-1922 E IL 21/02/1932 RESIDENTI IN VIA SCIFELLI 22 E VIA RICETTO 32	CAPISTRELLO							
			13	635	0,01,05	0,12	1,16	1,27	4,62
			37	367	0,09,30	1,02	10,23	11,25	40,92
			37	85	0,05,90	0,66	6,49	7,14	25,06
			22	165	0,05,50	0,61	6,05	6,66	24,20
			22	21	0,11,40	1,28	12,54	13,79	50,16
	TOTALE				0,33,15	3,65	36,47	40,11	145,06
3-105	SCATENA VINCENZO NATO A CAPISTRELLO IL 13/01/1959 IVI RESIDENTE IN VIA ROMA 22B.	CAPISTRELLO	19	222	0,05,70	0,63	6,27	6,90	25,08
			32	43	0,04,20	0,46	4,62	5,08	18,48
			22	58	0,05,60	0,62	6,16	6,78	24,64
			37	97	0,11,00	1,21	12,10	13,31	48,40
			36	40	0,08,50	0,72	7,15	7,87	28,60
	TOTALE				0,33,00	3,63	36,30	39,93	145,20
4-108	SCATENA MARIA NATA A CAPISTRELLO IL 26/01/1940 IVI RESIDENTE IN VIA S.BARBARA 79	CAPISTRELLO	37	74	0,09,20	1,01	10,12	11,13	40,48
			16	84	0,09,60	1,08	10,78	11,86	43,12
	TOTALE				0,19,00	2,09	20,90	22,99	83,60
5-109	SCATENA ANTESSCA NATA A CAPISTRELLO IL 25/06/1942 IVI RESIDENTE IN VIA S.PIETRO 18	CAPISTRELLO	37	956	0,04,80	0,53	5,28	5,81	21,12
	TOTALE				0,04,80	0,53	5,28	5,81	21,12
6-111	LUSI VINCENZO NATO A LATINA IL 29/08/1937 RESIDENTE IN CAPISTRELLO (AG) VIA DEI MARTIRI	CAPISTRELLO	30	220	0,08,70	0,96	9,57	10,53	38,28
				221	0,09,60	1,08	10,78	11,86	43,12
	TOTALE				0,18,50	2,04	20,59	22,39	81,40
7-112	FANTOZZI ANGELA NATA A CAPISTRELLO IL 21/02/1962 IVI RESIDENTE IN VIA DEI MARTIRI 172	CAPISTRELLO	22	237	0,23,30	2,56	25,63	28,19	102,92
			22	174	0,02,60	0,29	2,86	3,15	11,44
			28	265	0,12,80	1,41	14,08	15,49	56,32
			31	39	1,14,80	12,60	125,85	138,55	503,80
			26	79	0,05,94	0,65	6,33	7,19	26,14
			26	318	0,01,40	0,15	1,54	1,69	6,16
	TOTALE				1,60,54	17,66	176,69	194,25	705,38
8-113	PERSIA TERESA NATA A ROMA IL 14/05/1961 IVI RESIDENTE IN IN VIA UMBERTO CALOSSO 5H	CAPISTRELLO	13	185	0,05,20	0,57	5,72	6,29	22,80

10-116	LUSI ORNELLA NATA A CAPISTRELLO IL 27/02/1962 RESIDENTE A CELANO VIA FONTE GRANDE 24	TOTALE	13	183	0,26,10 0,31,30	114,84 137,72	2,87 3,44	28,71 34,43	31,58 37,87	114,84 137,72
		CAPISTRELLO	18	155	0,16,90 0,16,90	74,36 74,36	1,86 1,86	18,59 18,59	20,45 20,45	74,36 74,36
		TOTALE								
11-117	D'ASCANIO ANTOINETTA NATA A CAPISTRELLO IL 30/01/1960 IVI RESIDENTE NEL COMUNE DI CAPISTRELLO PIAZZA LUSI 7	CAPISTRELLO	37	93	0,12,40 0,25,20	54,56 110,88	1,36 2,72	13,64 27,28	15,00 30,49	54,56 110,88
		TOTALE	22	101	0,37,80	165,44	4,14	41,36	45,50	165,44
11-117	STATI MARIA NATA A CAPISTRELLO IL 26/03/1945 IVI RESIDENTE IN VIA DEI MARTIRI 244	CAPISTRELLO	22	209	0,06,00 0,15,00	26,40 66,00	0,68 1,65	6,00 16,50	7,26 18,15	26,40 66,00
		TOTALE	32	14	0,21,00	92,40	2,31	23,10	25,41	92,40
12-118	STATI NICOLA NATO A CAPISTRELLO IL 19/07/1936 RESIDENTE IN WESTERN AUSTRALIA	CAPISTRELLO	22	123	0,24,40 0,24,40	107,36 107,36	2,68 2,68	26,84 26,84	29,52 29,52	107,36 107,36
		TOTALE	31	22	0,05,10 0,85,10	22,44 286,44	0,56 7,16	5,61 71,61	6,17 78,77	22,44 286,44
		CAPISTRELLO	19	575	0,70,20	308,88	7,72	77,22	84,94	308,88
		TOTALE	18	90	0,06,50 0,22,70	28,60 99,88	0,72 2,50	7,15 24,97	7,87 27,47	28,60 99,88
13-122	LUSI ELENA ANGELA NATA A CAPISTRELLO IL 10/10/1968 IVI RESIDENTE IN VIA MOLE VECCHIE	CAPISTRELLO	21	255	0,20,50 0,02,90	90,20 12,76	2,26 0,32	22,55 3,19	24,81 3,51	90,20 12,76
		TOTALE	43	211	0,01,00 0,08,40	4,40 36,96	0,11 0,92	1,10 9,24	1,21 10,16	4,40 36,96
		CAPISTRELLO	43	210	0,62,00	272,80	6,82	68,20	75,02	272,80
14-123	GUIDONI MARFADA NATA A CAPISTRELLO IL 05/06/1938 IVI RESIDENTE IN VIA TRE ARCHI	CAPISTRELLO	26	8	0,05,70 0,28,80	25,08 125,84	0,63 3,15	6,27 31,46	6,90 34,61	25,08 125,84
		TOTALE	27	195	0,05,50 0,05,50	24,20 24,20	0,61 0,61	6,09 6,09	6,68 6,68	24,20 24,20
		CAPISTRELLO	31	386	0,04,80 0,09,40	21,12 41,36	0,53 1,03	5,28 10,34	5,81 11,37	21,12 41,36
		TOTALE	25	9	0,54,00	237,60	5,94	59,40	65,34	237,60
15-126	STATI MASSIMO NATO A CAPISTRELLO IL 13/10/1955 IVI RESIDENTE VIA GIBERGHE 14	CAPISTRELLO	22	234	0,08,90 0,04,50	39,16 19,80	0,98 0,50	9,79 4,95	10,77 5,45	39,16 19,80
		TOTALE	22	233	0,13,40	58,96	1,47	14,74	16,21	58,96
16-134	PAICZI ILIANA NATA A CAPISTRELLO IL 11/07/1956 IVI RESIDENTE IN VIA ROMA 60	CAPISTRELLO	22	253	0,10,20 0,15,30	44,88 66,88	1,12 1,67	11,22 16,72	12,34 18,39	44,88 66,88
		TOTALE	22	144	0,02,30 0,07,95	9,68 33,22	0,24 0,83	2,42 8,31	2,66 9,14	9,68 33,22
		CAPISTRELLO	22	147	0,35,15	194,66	3,87	38,87	42,53	194,66
17-136	SALUSTRI FEDORA NATA A CAPISTRELLO IL 13/05/1934 IVI RESIDENTE IN PZA. LUSI 138	CAPISTRELLO	17	56	0,30,20 0,13,20	132,88 58,08	3,32 1,45	33,22 14,52	36,54 15,97	132,88 58,08
		TOTALE	27	71	0,43,40	190,96	4,77	47,74	52,51	190,96
18-137	PALLESCHI GENOVEFFA NATA A CAPISTRELLO IL 31/07/1925 IVI RESIDENTE IN VIA ALOIDE DE GASPERI 16	CAPISTRELLO	27	48	0,23,90 0,34,10	105,16 150,04	2,63 3,75	26,29 41,26	28,92 41,26	105,16 150,04
		TOTALE	22	41	0,58,00	255,20	6,36	63,00	70,18	255,20
19-140	SALUSTRI ELVA NATA A LIONE (FRANCIA) IL 21/05/1965 RESIDENTE A CAPISTRELLO VIA POLVERIERA 28	CAPISTRELLO	22	159	0,06,70 0,06,90	29,48 30,36	0,74 0,76	7,37 7,59	8,11 8,35	29,48 30,36
		TOTALE	22	307	0,07,00 0,07,00	30,80 33,88	0,77 0,85	7,70 8,47	8,47 9,32	30,80 33,88
		CAPISTRELLO	26	78	0,28,30	124,52	3,11	31,13	34,24	124,52
20-143	SILVESTRI RITA NATA A CAPISTRELLO IL 22/04/1950 IVI RESIDENTE IN VIA SS.PALENTINA	CAPISTRELLO	18	15	0,06,50	28,60	0,72	7,15	7,87	28,60

21-147	DI BATTISTA QUIRINO NATO A CAPISTRELLO IL 10/02/1943 IVI RESIDENTE IN VIA ROMA 167	TOTALE	27	206	0,06.50	28,60	0,72	7,15	7,87	28,60
		CAPISTRELLO			0,08.50	37,40	0,94	9,35	10,29	37,40
		TOTALE			0,06.50	37,40	0,94	9,35	10,29	37,40
22-157	FANTOZZI ELENA NATA A CAPISTRELLO IL 14/07/1943 IVI RESIDENTE IN VIA S.SILVIO 5 - PERSIA ASSUNTA NATA A CAPISTRELLO IL 19/07/1917 IVI RESIDENTE IN VIA S.SILVIO 5	TOTALE	13	276	0,10.00	44,00	1,10	11,00	12,10	44,00
		CAPISTRELLO			0,18.90	83,16	2,08	20,79	22,87	83,16
		TOTALE	17	118	0,28.90	127,16	3,18	31,79	34,97	127,16
23-160	VALENTE ALBERTO NATO A CAPISTRELLO IL 08/04/1963 RESIDENTE IN MASSA D'ALBE 19 (AO)	CAPISTRELLO	5	84	0,12.10	53,24	1,33	13,31	14,64	53,24
		CAPISTRELLO	10	98	0,15.60	66,64	1,72	17,16	18,88	66,64
		TOTALE	12	140	0,84.00	369,60	9,24	92,40	101,64	369,60
24-163	BISEGNA ANITA NATA A CAPISTRELLO IL 13/17/1946 RESIDENTE IN AVEZZANO VIA PIETRO MARIS N.70	TOTALE	19	26	1,11.70	491,48	12,29	122,87	135,16	491,48
		CAPISTRELLO			0,16.30	80,52	2,01	20,13	22,14	80,52
		TOTALE			0,18.30	80,52	2,01	20,13	22,14	80,52
25-162	DI BERARDINO LUCIA NATA AD AVEZZANO IL 13/02/1964 RESIDENTE A CAPISTRELLO IN VIA MONTE GIRIFALCO 10	CAPISTRELLO	5	250	0,10.10	44,44	1,11	11,11	12,22	44,44
		CAPISTRELLO	5	256	0,09.70	42,68	1,07	10,67	11,74	42,68
		TOTALE	13	325	0,27.70	121,88	3,05	30,47	33,52	121,88
		CAPISTRELLO	1	325	0,12.90	56,76	1,42	14,19	15,61	56,76
		TOTALE	9	269	0,10.30	45,32	1,13	11,33	12,46	45,32
		CAPISTRELLO	9	269	0,06.20	27,28	0,68	6,82	7,50	27,28
		TOTALE	9	269	0,16.00	70,40	1,76	17,60	19,36	70,40
		CAPISTRELLO	9	262	0,13.20	58,08	1,45	14,52	15,97	58,08
		TOTALE	1	151	0,47.50	209,00	5,23	52,26	57,48	209,00
		CAPISTRELLO	1	452	0,47.50	209,00	5,23	52,26	57,48	209,00
		TOTALE			2,01.10	894,84	22,12	221,21	243,33	894,84
26-169	BISEGNA QUIRINA NATA A CAPISTRELLO IL 24/12/1954 RESIDENTE IN AVEZZANO VIA PIEMONTE 7-BISEGNA MARIA NATA A CAPISTRELLO IL 06/03/1953 IVI RESIDENTE - BISEGNA FORTUNATO NATO A CAPISTRELLO IL 12/10/1927 IVI RESIDENTE IN VIA DEI MARTIRI 254	CAPISTRELLO	36	41	0,14.70	64,68	1,62	16,17	17,79	64,68
		TOTALE			0,14.70	64,68	1,62	16,17	17,79	64,68
27-170	DI PASQUALE ALBERTA NATA A CAPISTRELLO IL 14/05/1936 IVI RESIDENTE P.ZA LUSI 2 E DI PASQUALE CARMINE NATO A CAPISTRELLO L'1/08/1940 RESIDENTE IN ROMA V.VA ANIO 33	CAPISTRELLO	17	445	0,07.70	33,88	0,85	8,47	9,32	33,88
		CAPISTRELLO	22	187	0,45.00	198,00	4,95	49,50	54,45	198,00
		TOTALE			0,52.70	231,88	5,80	57,97	63,77	231,88
28-171	ALONZI TIZIANO NATO A CAPISTRELLO IL 10/08/1940 IVI RESIDENTE IN VIA S BARBARA 24	CAPISTRELLO	17	234	0,10.80	47,52	1,19	11,88	13,07	47,52
		CAPISTRELLO	22	309	0,05.40	23,76	0,59	5,94	6,53	23,76
		TOTALE			0,16.20	71,28	1,78	17,82	19,60	71,28
29-171	ALONZI TIZIANO NATO A CAPISTRELLO IL 10/08/1940 IVI RESIDENTE IN VIA S BARBARA 24	CAPISTRELLO	17	234	0,10.80	47,52	1,19	11,88	13,07	47,52
		CAPISTRELLO	22	309	0,05.40	23,76	0,59	5,94	6,53	23,76
		TOTALE			0,16.20	71,28	1,78	17,82	19,60	71,28
30-172	BISEGNA SABATINO NATO A CAPISTRELLO IL 05/01/1947 RESIDENTE IN CAPISTRELLO VIA DE CASPERI 2	CAPISTRELLO	17	183	0,18.70	82,28	2,06	20,57	22,63	82,28
		CAPISTRELLO	26	77	0,05.20	22,88	0,57	5,72	6,29	22,88
		TOTALE			0,23.90	105,16	2,63	26,29	28,92	105,16
31-174	BISEGNA SANTE NATO A CAPISTRELLO IL 21/07/1955 RESIDENTE IN ROMA VIA SASSETTA 30	CAPISTRELLO	17	175	0,13.40	56,96	1,47	14,74	16,21	56,96
		CAPISTRELLO	18	130	0,05.10	22,44	0,56	5,61	6,17	22,44
		TOTALE	19	119	0,12.80	56,32	1,41	14,08	15,49	56,32
		CAPISTRELLO	22	163	0,06.30	27,72	0,69	6,93	7,62	27,72
		TOTALE	22	168	0,06.60	29,04	0,73	7,28	7,98	29,04

					22	167	0,07,30	32,12	0,89	8,03	8,83	32,12
					27	27	0,13,30	58,52	1,48	14,63	16,09	58,52
					37	3	0,15,35	17,54	1,69	18,57	18,57	17,54
					37	175	0,04,00	17,60	4,40	4,84	4,84	17,60
					37	950	0,00,90	3,96	0,10	0,99	1,09	3,96
							0,85,05	374,22	9,36	93,56	102,91	374,22
32-179												
					19	213	0,05,60	24,64	0,62	6,16	6,78	24,64
					217	217	0,05,50	28,60	0,72	7,15	7,87	28,60
							0,04,90	21,56	0,51			21,56
							0,17,00	74,80	1,87	18,70	20,57	74,80
33-181												
					22	302	0,17,40	76,56	1,91	19,14	21,05	76,56
					28	332	0,11,60	51,04	1,28	12,76	14,04	51,04
							0,25,00	127,60	3,19	31,90	35,09	127,60
34-184												
					4	119	0,16,60	73,04	1,83	18,26	20,09	73,04
							0,16,60	73,04	1,83	18,26	20,09	73,04
35-187												
					17	358	0,06,70	38,28	0,96	9,57	10,53	38,28
							0,02,10	9,24	0,23	2,31	2,54	9,24
					23	211	0,44,80	197,12	4,93	49,28	54,21	197,12
					32	146	0,02,30	10,12	0,25	2,53	2,78	10,12
							0,01,90	8,36	0,21	2,09	2,30	8,36
					15	15	0,11,00	48,40	1,21	12,10	13,31	48,40
					37	144	0,01,80	6,60	0,17	1,63	1,82	6,60
					22	107	0,06,60	37,64	0,99	9,46	10,41	37,64
					25	8	0,09,90	43,56	1,09	11,98	13,07	43,56
							0,90,80	399,52	9,99	99,88	109,87	399,52
36-176												
					19	127	1,22,70	539,88	13,80	134,97	148,47	539,88
					19	218	0,16,80	73,92	1,85	18,48	20,33	73,92
					19	476	0,04,30	18,92	0,47	4,73	5,20	18,92
							1,43,80	632,72	15,92	158,18	174,00	632,72
37-180												
					30	190	0,17,70	77,88	1,95	19,47	21,42	77,88
							0,17,70	77,88	1,95	19,47	21,42	77,88
38-190												
					13	236	0,13,00	57,20	1,43	14,30	15,73	57,20
					22	206	0,09,75	38,50	0,96	9,63	10,59	38,50
							0,21,75	95,70	2,39	23,93	26,32	95,70
39-195												
					26	124	0,16,55	72,82	1,82	18,21	20,03	72,82
					17	55	0,33,80	148,72	3,72	37,18	40,90	148,72
					56	56	0,30,20	132,88	3,32	33,22	36,54	132,88
					45	444	0,11,25	49,50	1,24	12,38	13,61	49,50
					23	83	0,07,70	33,88	0,85	8,47	9,32	33,88
							0,99,50	437,80	10,95	109,45	120,40	437,80
40-192												
					13	138	0,16,55	72,82	1,82	18,21	20,03	72,82
					18	204	0,10,50	46,20	1,16	11,55	12,71	46,20
					111	111	0,19,50	46,20	1,16	11,55	12,71	46,20
							0,37,55	165,22	4,13	41,31	45,44	165,22
41-195												
					17	524	0,16,30	71,72	1,79	17,93	19,72	71,72
							0,16,45	81,16	2,03	20,30	22,32	81,16
					550	550	0,05,60	24,64	0,62	6,16	6,78	24,64
					523	523	0,25,00	101,20	2,53	25,30	27,83	101,20
					519	519	0,26,70	117,48	2,84	28,37	31,21	117,48
					256	256	0,27,50	121,00	3,03	30,25	33,28	121,00
					188	188	0,19,55	86,02	2,15	21,51	23,66	86,02

42-199	RUGGERI MARIA BENEDETTA NATA A CAPISTRELLO IL 01/08/1948 RESIDENTE A SCURCOLA MARSCIANA VIA C.COLOMBO B	26	71	0,06,10	26,64	0,67	6,71	7,38	26,84	6,71	7,38	26,84
			72	0,06,50	28,60		7,15	7,87	28,60		7,87	28,60
		37	80	0,98,00	431,20	10,78	107,80	118,58	431,20	107,80	118,58	431,20
		13	186	0,14,90	65,56	1,64	16,39	18,03	65,56	16,39	18,03	65,56
	TOTALE			2,62,60	1.135,44	28,89	289,86	317,75	1.135,44	289,86	317,75	1.135,44
43-201	ORLANDI ABRAMO NATO A CAPISTRELLO IL 26/05/1943 IVI RESIDENTE CONTRADA V.VENETO	1	428	0,23,30	102,52	2,56	25,63	28,19	102,52	25,63	28,19	102,52
		37	29	0,10,50	46,20	1,16	11,55	12,71	46,20	11,55	12,71	46,20
	TOTALE			0,10,50	46,20	1,16	11,55	12,71	46,20	11,55	12,71	46,20
44-202	TESTA IDA NATA A CAPISTRELLO IL 22/03/1945 IVI RESIDENTE IN VIA COLLE AMICO 4	2	228	0,27,70	121,88	3,05	30,47	33,52	121,88	30,47	33,52	121,88
		2	148	0,28,80	126,72	3,17	31,68	34,85	126,72	31,68	34,85	126,72
		10	51	0,11,00	48,40	1,21	12,10	13,31	48,40	12,10	13,31	48,40
		5	43	0,10,60	46,64	1,17	11,66	12,83	46,64	11,66	12,83	46,64
	TOTALE			0,78,10	343,64	8,59	85,91	94,50	343,64	85,91	94,50	343,64
45-203	SILVESTRI ADRIANA NATA A CAPISTRELLO IL 27/09/80 IVI RESIDENTE IN VIA SANTA BARBARA 167 E GIANCROCE ROSINA NATA A TERAMO IL 18/11/1930 IVI RESIDENTE VIA S.S. PALENTINA 41	17	440	0,06,20	27,28	0,68	6,82	7,50	27,28	6,82	7,50	27,28
			553	0,02,85	12,54	0,31	3,14	3,45	12,54	3,14	3,45	12,54
		242	242	0,08,20	36,08	0,90	9,02	9,92	36,08	9,02	9,92	36,08
	TOTALE			0,17,25	75,90	1,90	18,98	20,87	75,90	18,98	20,87	75,90
46-205	ORLANDI GINO NATO A CAPISTRELLO IL 06/01/1944 IVI RESIDENTE IN VIA VECCHIA	17	577	0,09,25	40,70	1,02	10,18	11,19	40,70	10,18	11,19	40,70
		27	88	0,21,10	92,84	2,32	23,21	25,53	92,84	23,21	25,53	92,84
		23	137	0,06,80	29,04	0,73	7,26	7,99	29,04	7,26	7,99	29,04
		19	18	0,07,85	33,68	0,84	8,42	9,26	33,68	8,42	9,26	33,68
		19	17	0,07,40	32,56	0,81	8,08	8,89	32,56	8,08	8,89	32,56
		17	148	0,12,00	56,32	1,41	14,08	15,49	56,32	14,08	15,49	56,32
	TOTALE			0,64,80	285,12	7,13	71,28	78,41	285,12	71,28	78,41	285,12
47-206	CAMPOLI LAURA NATA A CAPISTRELLO IL 25/11/1939 IVI RESIDENTE IN VIA FONTIVECCHIA 4	30	115	0,10,10	44,44	1,11	11,11	12,22	44,44	11,11	12,22	44,44
		25	83	0,18,20	80,08	2,00	20,02	22,02	80,08	20,02	22,02	80,08
		25	84	0,19,40	85,36	2,13	21,34	23,47	85,36	21,34	23,47	85,36
	TOTALE			0,47,70	209,88	5,25	52,47	57,72	209,88	52,47	57,72	209,88
48-207	PERSIA MAURO NATO AD AVEZZANO IL 23/08/1969 RESIDENTE IN CAPISTRELLO VIA S.R. PALENTINA 48	31	47	0,27,80	122,32	3,06	30,58	33,64	122,32	30,58	33,64	122,32
				0,27,80	122,32	3,06	30,58	33,64	122,32	30,58	33,64	122,32
49-209	LUISI SANTA NATA A CASTEL SANTI ANGELO IL 18/02/1941 RESIDENTE IN CAPISTRELLO PIAZZA CENTRALE 6	23	115	0,10,55	46,42	1,16	11,61	12,77	46,42	11,61	12,77	46,42
			123	0,09,50	41,96	1,05	10,45	11,50	41,96	10,45	11,50	41,96
	TOTALE			0,20,05	88,22	2,21	22,06	24,26	88,22	22,06	24,26	88,22
50-217	CICCHETTI MARCELO IL 26/04/1928 RESIDENTE IN CAPISTRELLO VIA S. LORENZO 18 FRAZ. CORCIUMELLO	5	230	0,15,30	67,32	1,68	16,83	18,51	67,32	16,83	18,51	67,32
		9	58	0,02,80	12,32	0,31	3,08	3,39	12,32	3,08	3,39	12,32
		12	112	0,12,10	53,24	1,33	13,31	14,64	53,24	13,31	14,64	53,24
		12	118	0,06,55	28,82	0,72	7,21	7,93	28,82	7,21	7,93	28,82
	TOTALE			0,36,75	161,70	4,04	40,43	44,47	161,70	40,43	44,47	161,70
51-222	ORLANDI PALMIRA NATA A CAPISTRELLO IL 02/08/1943 RESIDENTE IN CAPISTRELLO VIA S.R. PALENTINA	13	229	0,61,90	272,36	6,81	68,09	74,90	272,36	68,09	74,90	272,36
				0,61,90	272,36	6,81	68,09	74,90	272,36	68,09	74,90	272,36
52-233	MORETTI TIZIANO NATO A CAPISTRELLO IL 25/01/1961 RESIDENTE IN ROMA VIA FERGINA 146	25	280	0,02,10	9,24	0,23	2,31	2,54	9,24	2,31	2,54	9,24
			282	0,01,80	7,82	0,20	1,98	2,18	7,82	1,98	2,18	7,82
			284	0,08,78	38,54	0,66	6,64	7,30	38,54	6,64	7,30	38,54
	TOTALE			0,12,66	55,70	1,39	13,93	15,32	55,70	13,93	15,32	55,70
53-249	PERSIA PIA NATA A CAPISTRELLO IL 09/10/1956 RESIDENTE A LANCIANO IN C.DA S. EGIDIO 54	17	507	0,11,55	50,82	1,27	12,71	13,98	50,82	12,71	13,98	50,82



	27	186	0,12,10	53,24	1,33	13,31	14,64	53,24
	31	15	0,14,20	62,48	1,56	15,62	17,16	62,48
	18	91	0,07,10	31,24	0,78	7,81	8,59	31,24
ORLANDI ANNA MARIA NATA A CAPISTRELLO IL 01/02/1952 RESIDENTE IN ROMA VIA GAUGUIN 13	CAPISTRELLO							
	22	319	0,10,10	44,44	1,11	11,11	12,22	44,44
	32	229	0,13,10	57,64	1,44	15,85	15,85	57,64
			0,23,20	102,08	2,55	25,52	28,07	102,08
TOTALE								
GEMITI ANTONINA GIANNINA NATO A SOPRA IL 05/02/1968 RESIDENTE IN CAPISTRELLO VIA GIBERGHE 16 E	CAPISTRELLO	7	0,03,80	16,72	0,42	4,18	4,60	16,72
	31	6	0,36,90	161,92	4,05	40,48	44,53	161,92
	17	321	0,19,95	87,76	2,19	21,95	24,14	87,76
TOTALE			0,60,55	266,42	6,66	66,61	73,27	266,42
CROCE LORENZO NATO A CAPISTRELLO IL 03/03/1958 IVI RESIDENTE IN VIA GIBERGHE 78	CAPISTRELLO	74	0,04,60	20,24	0,51	5,06	5,57	20,24
	23	77	0,05,00	22,00	0,55	5,50	6,05	22,00
	23	91	0,11,10	48,84	1,22	12,21	13,43	48,84
	23	95	0,12,90	56,76	1,42	14,19	15,61	56,76
TOTALE			0,33,60	147,84	3,70	36,96	40,66	147,84
CHIOSTRI RINALDO NATO A CAPISTRELLO IL 01/04/1940 RESIDENTE IN ROMA VIA MORROVALLE 164/D-3	CAPISTRELLO	33	0,32,50	143,00	3,68	35,75	39,33	143,00
TOTALE			0,32,50	143,00	3,68	35,75	39,33	143,00
DI CRISTOFARO LORI NATA A CAPISTRELLO IL 22/08/1961 IVI RESIDENTE IN VIA S.BARBARA 207B	CAPISTRELLO	18	0,12,60	55,44	1,39	13,66	15,25	55,44
	16	149	0,13,90	61,16	1,53	15,28	16,82	61,16
TOTALE			0,26,50	116,60	2,92	28,15	32,07	116,60
DE CRISTOFARO FERNANDO NATO A CAPISTRELLO IVI RESIDENTE IN VIA FONTE VECCHIA 10	CAPISTRELLO	18	0,13,25	58,30	1,46	14,58	16,03	58,30
	74	74	0,11,10	48,84	1,22	12,21	13,43	48,84
	75	321	0,29,20	128,46	3,21	32,12	35,33	128,46
TOTALE			0,53,55	235,62	5,89	58,91	64,80	235,62
DI CINTO IRMA MARIA NATA A CAPISTRELLO IL 05/02/1933 RESIDENTE IN VIA S. PIERO 4	CAPISTRELLO	55	0,13,40	58,96	1,47	14,74	16,21	58,96
TOTALE			0,13,40	58,96	1,47	14,74	16,21	58,96
STINELLIS GIULIA NATA A CAPISTRELLO IL 17/12/1927 IVI RESIDENTE IN VIA MUNICIPIO 5 PROPR PER 1/3	CAPISTRELLO	18	0,32,20	141,66	3,54	35,42	38,96	141,66
STINELLIS DOMENICO NATO A ROMA 16/10/1963 VI RESIDENTE VIA ANGELO EMO 147 PROPR. PER 1/3		22	0,08,30	36,52	0,91	9,13	10,04	36,52
STINELLIS OMERO NATO A CAPISTRELLO IL 17/07/1937 IVI RESIDENTE IN VIA MUNICIPIO 6 PROPR PER 1/3	TOTALE		0,40,50	178,20	4,46	44,55	49,01	178,20
PIACENTE ANTONIO NATO A CAPISTRELLO IL 02/07/1963 RESIDENTE IN CIVITELLA ROVERETO' AQ.	CAPISTRELLO	10	0,20,50	90,20	2,26	22,55	24,81	90,20
	4	9	0,19,40	85,36	2,13	21,34	23,47	85,36
	1	10	0,01,60	7,04	0,18	1,76	1,94	7,04
	3	76	0,24,90	109,12	2,73	27,28	30,01	109,12
TOTALE			0,65,90	25,56	0,65	6,49	7,14	25,56
PIACENTE ALBERTO NATO A CAPISTRELLO IL 02/12/1948 RESIDENTE IN VIA POLVERIERA 29	CAPISTRELLO	2	0,22,20	37,68	0,79	7,92	8,71	37,68
	12	229	0,10,30	45,32	1,13	11,33	12,46	45,32
	10	53	0,34,18	153,12	3,83	38,28	42,11	153,12
TOTALE			0,46,20	203,28	5,09	50,92	55,90	203,28
CORNELIO LIBERO NATO A PESCONA IL 12/05/1963 RESIDENTE IN CAPISTRELLO VIA SELVA N.5	CAPISTRELLO	32	0,91,30	401,72	10,04	100,43	110,47	401,72
	32	96	0,73,85	324,94	8,12	81,24	89,36	324,94
TOTALE			0,23,25	102,30	2,56	25,58	28,13	102,30
			0,97,10	427,24	10,68	106,81	117,49	427,24
SALUSTRI ELVIA NATA A CAPISTRELLO IL 21/05/1965 IVI RESIDENTE IN VIA POLVERIERA 29	CAPISTRELLO	26	0,08,41	37,00	0,93	9,25	10,18	37,00
TOTALE			0,08,41	37,00	0,93	9,25	10,18	37,00
FANTOZZI ANTONINA NATA A CAPISTRELLO IL 20/11/1946 IVI RESIDENTE IN VIA DE GASPERI 2 PROPR PER 1/2	CAPISTRELLO	13	0,15,35	67,54	1,69	16,98	18,57	67,54
PERSIA ASSUNTA NATA A CAPISTRELLO IL 19/07/1917 IVI RESIDENTE IN VIA SAN SILVIO 6 PROPR PER 1/2	CAPISTRELLO	17	0,08,00	26,40	0,66	6,60	7,26	26,40

H

7

67-279	DE CRISTOFARO ANICETO NATO A CAPISTRELLO IL 31/08/1930 IVI RESIDENTE IN VIA/FONTE VECCHIA 46	37	TOTALE	411	0,05,00	22,00	0,95	5,50	6,05	22,00	5,50	6,05	22,00
			CAPISTRELLO	16	0,10,10	44,44	1,11	11,11	12,22	44,44	11,11	12,22	44,44
			TOTALE		0,36,45	160,38	4,01	40,10	44,10	160,38	40,10	44,10	160,38
68-281	LUSI CARMINA NATA A CAPISTRELLO IL 36/10/1949 IVI RESIDENTE VIA GIBBERGHE 45	17	CAPISTRELLO	72	0,18,20	80,08	2,00	20,02	22,02	80,08	20,02	22,02	80,08
			TOTALE		0,11,30	49,72	1,24	12,43	13,67	49,72	12,43	13,67	49,72
68-286	VALENTE GIUSEPPE NATO AD AVEZZANO IL 04/10/1978 RESIDENTE A CAPISTRELLO VIA COLLE AMICO CORCUIMELLO 2	1	CAPISTRELLO	83	0,26,50	116,60	2,92	29,15	32,07	116,60	29,15	32,07	116,60
			CAPISTRELLO	120	0,18,70	82,28	2,06	20,57	22,63	82,28	20,57	22,63	82,28
			TOTALE	121	0,19,40	85,36	2,13	21,34	23,47	85,36	21,34	23,47	85,36
			CAPISTRELLO	128	0,07,20	31,68	0,78	7,92	8,71	31,68	7,92	8,71	31,68
			TOTALE	138	0,12,10	53,24	1,33	13,31	14,64	53,24	13,31	14,64	53,24
			CAPISTRELLO	288	0,33,80	148,72	3,72	37,18	40,90	148,72	37,18	40,90	148,72
			TOTALE	290	0,34,10	150,04	3,79	37,51	41,26	150,04	37,51	41,26	150,04
			CAPISTRELLO	358	0,24,20	105,48	2,66	26,62	28,28	105,48	26,62	28,28	105,48
			TOTALE	351	0,23,00	101,20	2,53	25,30	27,83	101,20	25,30	27,83	101,20
			CAPISTRELLO	393	0,07,10	31,24	0,78	7,81	8,59	31,24	7,81	8,59	31,24
			TOTALE	394	0,06,35	27,94	0,70	6,99	7,68	27,94	6,99	7,68	27,94
			CAPISTRELLO	208	0,12,90	56,76	1,42	14,19	15,61	56,76	14,19	15,61	56,76
			TOTALE	213	0,18,80	82,72	2,07	20,68	22,75	82,72	20,68	22,75	82,72
			CAPISTRELLO	214	0,02,40	10,56	0,28	2,84	3,15	10,56	2,84	3,15	10,56
			TOTALE	215	0,02,60	11,44	0,29	2,96	3,45	11,44	2,96	3,45	11,44
			CAPISTRELLO	218	0,05,40	23,76	0,59	5,94	6,53	23,76	5,94	6,53	23,76
			TOTALE	216	0,16,50	72,60	1,82	18,15	19,97	72,60	18,15	19,97	72,60
			CAPISTRELLO	220	0,30,40	133,76	3,34	33,44	36,78	133,76	33,44	36,78	133,76
			TOTALE	27	0,17,50	71,00	1,93	19,25	21,18	71,00	19,25	21,18	71,00
			CAPISTRELLO	106	0,56,20	247,28	6,18	61,82	66,00	247,28	61,82	66,00	247,28
			TOTALE	281	0,23,55	103,62	2,59	25,91	28,50	103,62	25,91	28,50	103,62
			CAPISTRELLO	34	0,23,30	102,52	2,56	25,63	28,19	102,52	25,63	28,19	102,52
			TOTALE	262	0,10,50	46,20	1,16	11,55	12,71	46,20	11,55	12,71	46,20
			CAPISTRELLO	10	0,16,70	73,48	1,84	18,37	20,21	73,48	18,37	20,21	73,48
			TOTALE	38	0,26,00	114,40	2,86	28,60	31,46	114,40	28,60	31,46	114,40
			CAPISTRELLO	388	0,50,20	220,88	5,62	55,22	60,74	220,88	55,22	60,74	220,88
			TOTALE	42	0,59,50	261,80	6,55	65,43	72,00	261,80	65,43	72,00	261,80
			CAPISTRELLO	286	0,27,45	120,78	3,02	30,20	33,21	120,78	30,20	33,21	120,78
			TOTALE		6,12,35	2,694,34	67,36	673,59	740,94	2,694,34	673,59	740,94	2,694,34
70-295	PIZZI ALBAROSA NATA A CAPISTRELLO IL 05/09/1938 II RESIDENTE IN VIA MAZZARINO E PIZZI SERGIO NATO A CAPISTRELLO IL 17/12/1948 IVI RESIDENTE IN VIA CONSERVA 13	19	CAPISTRELLO	575	0,65,10	286,44	7,16	71,61	78,77	286,44	71,61	78,77	286,44
			TOTALE		0,65,10	286,44	7,16	71,61	78,77	286,44	71,61	78,77	286,44
71-299	COLECCHIA VINCENZO NATO A CAPISTRELLO IL 01/09/1955 RESIDENTE IN CAPISTRELLO VIA MUNICIPIO 5	4	CAPISTRELLO	327	0,08,70	38,28	0,96	9,57	10,53	38,28	9,57	10,53	38,28
			TOTALE		0,08,70	38,28	0,96	9,57	10,53	38,28	9,57	10,53	38,28
72-324	CARPINETA LELUK NATA A CAPISTRELLO IL 18/09/1921 IVI RESIDENTE IN VIA DELLA STAZIONE	30	CAPISTRELLO	152	0,05,00	22,00	0,65	5,50	6,05	22,00	5,50	6,05	22,00
			CAPISTRELLO	63	0,06,30	27,26	0,68	6,82	7,50	27,26	6,82	7,50	27,26
			TOTALE	96	0,05,50	24,26	0,67	6,05	6,56	24,26	6,05	6,56	24,26
			CAPISTRELLO	22	0,06,10	35,64	0,69	6,91	7,60	35,64	6,91	7,60	35,64
			TOTALE	37	0,07,70	53,88	0,85	8,47	9,32	53,88	8,47	9,32	53,88
			CAPISTRELLO	19	0,07,70	53,88	0,85	8,47	9,32	53,88	8,47	9,32	53,88
			TOTALE		0,32,50	143,00	3,58	35,75	39,33	143,00	35,75	39,33	143,00
73-343	BISIGNA ANNAMARIA NATA A CAPISTRELLO IL 11/04/1926 IVI RESIDENTE IN VIA RICETTO 10	17	CAPISTRELLO	129	0,22,40	98,56	2,46	24,64	27,10	98,56	24,64	27,10	98,56
			CAPISTRELLO	3	0,10,50	46,20	1,16	11,55	12,71	46,20	11,55	12,71	46,20
			TOTALE	126	0,26,10	114,84	2,87	28,71	31,56	114,84	28,71	31,56	114,84
			CAPISTRELLO	306	0,09,70	42,68	1,07	10,67	11,74	42,68	10,67	11,74	42,68
			TOTALE	311	0,42,00	184,80	4,62	46,20	50,82	184,80	46,20	50,82	184,80

14

8



74-357	LUSTRI SALVATORE FABIO NATO A CAPISTRELLO IL 19/05/1963 VI RESIDENTE VIA S. ANDREA 4; LUSTRI MARCELLO NATO A CAPISTRELLO IL 19/05/1963 VI RESIDENTE VIA PANTALONE 16	32	11	0,06,60	29,04	0,73	7,26	7,99	29,04
	TOTALE	40	164	0,03,70	16,28	0,41	4,07	4,48	16,28
				1,21,00	532,40	13,31	133,10	146,41	532,40
75-313	LUSTI CARMINA NATA A CAPISTRELLO IL 26/10/1949 IVI RESIDENTE VIA GHERGHE 35	23	34	0,11,30	49,72	1,24	12,43	13,67	49,72
	TOTALE	17	310	0,10,70	47,08	1,18	11,77	12,95	47,08
				0,05,00	22,00	0,55	5,50	6,05	22,00
				0,08,45	28,38	0,71	7,10	7,80	28,38
314		17	658	0,10,55	48,42	1,16	11,61	12,77	48,42
281		17	72	0,11,30	49,72	1,24	12,43	13,67	49,72
	TOTALE			0,44,00	193,60	4,64	46,40	53,24	193,60
76-329	CROCE ANGELO NATO A CAPISTRELLO IL 03/04/1961 IVI RESIDENTE IN VIA GHERGHE 78 (ex domanda Croca Giovanni)	25	25	0,13,10	57,64	1,44	14,41	15,85	57,64
		25	247	0,10,30	45,32	1,13	11,33	12,46	45,32
		25	248	0,13,20	58,08	1,45	14,52	15,97	58,08
	TOTALE			0,36,60	161,04	4,03	40,26	44,29	161,04
77-332	PALLESCHI MARIANNA NATA A CAPISTRELLO IL 15/11/1925 IVI RESIDENTE VIA FILETINO	19	214	0,07,10	31,24	0,78	7,81	8,59	31,24
	TOTALE			0,07,10	31,24	0,78	7,81	8,59	31,24
78-335	LUSTI ALMA NATA A CAPISTRELLO IL 17/03/1943 IVI RESIDENTE VIA S. VALENTINA 12	31	505	0,26,20	115,28	2,88	28,82	31,70	115,28
		22	42	0,10,10	44,44	1,11	11,11	12,22	44,44
	TOTALE			0,36,30	159,72	3,99	39,93	43,92	159,72
79-340	DI FELICE DOMENICA NATA A CAPISTRELLO IL 27/12/1939 IVI RESIDENTE IN VIA S. BARBARA 98	17	45	0,10,20	44,88	1,12	11,22	12,34	44,88
		17	79	0,15,50	68,20	1,71	17,05	18,76	68,20
		26	80	0,22,20	97,68	2,44	24,42	26,86	97,68
		37	184	0,19,40	85,36	2,13	21,34	23,47	85,36
	TOTALE			0,67,30	296,12	7,40	74,03	81,43	296,12
80-345	PERSIA AMERIGO NATO A CAPISTRELLO IL 23/11/1944 IVI RESIDENTE IN VIA FONTE VECCHIA 98	22	210	0,10,40	45,76	1,14	11,44	12,56	45,76
	TOTALE			0,10,40	45,76	1,14	11,44	12,56	45,76
81-346	PERSIA BARBARA NATA A CAPISTRELLO IL 25/07/1948 IVI RESIDENTE VIA FONTE VECCHIA 98	17	191	0,13,20	58,08	1,45	14,52	15,97	58,08
	TOTALE			0,13,20	58,08	1,45	14,52	15,97	58,08
82-347	PERSIA ANTONIO NATO A CAPISTRELLO IL 27/05/1951 IVI RESIDENTE VIA POLVERIERA	17	341	0,02,30	10,12	0,25	2,53	2,78	10,12
		17	356	0,09,30	43,12	1,08	10,78	11,86	43,12
		17	458	0,08,50	37,84	0,95	9,46	10,41	37,84
	TOTALE			0,20,70	91,08	2,28	22,77	25,05	91,08
83-360	PALLESCHI PASQUALE NATO A CAPISTRELLO IL 18/12/1941 RESIDENTE IN AVEZZANO VIA LORENZO PERCISI 13	32	74	0,14,30	62,92	1,57	15,73	17,30	62,92
	TOTALE			0,14,30	62,92	1,57	15,73	17,30	62,92
84-362	CATUZZI DIEGO NATO AD AVEZZANO IL 29/07/1975 RESIDENTE VIA PONTICELLI 97 (PESCOCCANALE)	25	35	0,13,20	58,08	1,45	14,52	15,97	58,08
		28	278	0,09,00	43,56	1,09	10,89	11,98	43,56
	TOTALE			0,23,10	101,64	2,54	25,41	27,95	101,64
85-387	MORETTI GIUSEPPE NATO A CAPISTRELLO IL 26/09/1959 RESIDENTE IN ROMA VIA MEDA 169 PROPR PER 1/3	25	32	0,02,55	12,54	0,31	3,14	3,45	12,54
				0,01,75	7,70	0,19	1,93	2,12	7,70
				0,08,08	35,55	0,89	8,89	9,78	35,55
	TOTALE			0,12,58	55,79	1,39	13,95	15,34	55,79
86-395	MORETTI ANTONELLA NATA A ROMA IL 05/10/1984 RESIDENTE IN ROMA VIA FERONIA 146	25	279	0,02,75	12,10	0,30	3,03	3,33	12,10
				0,16,50	81,40	2,04	20,35	22,39	81,40
				0,08,60	37,64	0,95	9,46	10,41	37,64

87-416	SALUSTRI GIOVANNI NATO A CAPISTRELLO IL 21/12/1938 IVI RESIDENTE IN VIA ALABRIOLA 31	CAPISTRELLO	13	441	0,0760	33,44	0,84	8,36	9,20	33,44
	TOTALE		13	536	0,0875	38,50	0,98	17,95	10,58	38,50
88-422	UBERTINI VIRGINIA NATA A BISEGNA IL 30/04/51 IVI RESIDENTE VIA S.S. PALENTINA 15/B	CAPISTRELLO	16	77	0,5290	232,76	5,82	58,19	64,01	232,76
	TOTALE		16	76	0,1590	67,32	1,68	16,83	18,51	67,32
			17	254	0,0550	24,20	0,61	6,05	6,66	24,20
			253	253	0,0950	42,24	1,06	10,56	11,62	42,24
			95	95	0,2720	119,68	2,99	29,92	32,91	119,68
			93	93	0,2110	92,84	2,32	23,21	25,53	92,84
			13	302	0,3100	136,40	3,41	34,10	37,51	136,40
			315	315	0,0700	30,80	0,77	7,70	8,47	30,80
			309	309	0,1136	49,72	1,24	12,43	13,67	49,72
	TOTALE		198,99	198,99	1,8090	795,56	19,90	198,99	218,89	795,56
89-460	LUSI MAURO NATO A CAPISTRELLO IL 01/03/1980 RESIDENTE IN ARMA DI TAGGIA - IMPERIA- VIA STAZIONE 3	CAPISTRELLO	23	233	0,0500	22,00	0,55	5,50	6,05	22,00
	TOTALE				0,0500	22,00	0,55	5,50	6,05	22,00
90-406	FLAMMINI MAFALDA NATA A CAPISTRELLO IL 30/01/1931 IVI RESIDENTE IN VIA OBERDAM 10	CAPISTRELLO	41	122	0,0820	36,08	0,90	9,02	9,92	36,08
91-418	MURZILLI MARINO NATO A CAPISTRELLO IVI RESIDENTE VIA B. CROCE 27	CAPISTRELLO	37	344	0,0600	26,40	0,66	6,60	7,26	26,40
	TOTALE			268	0,1040	45,76	1,14	11,44	12,56	45,76
92-467	ALONZI GENESIO NATO A CAPISTRELLO IL 07/03/1948 IVI RESIDENTE IN VIA FRATTE 7	CAPISTRELLO	25	90	0,2470	105,66	2,72	27,17	29,89	105,66
	TOTALE		25	91	0,1100	48,40	1,21	12,10	13,31	48,40
			25	92	0,1420	62,48	1,56	15,62	17,18	62,48
	TOTALE				0,4990	219,56	5,19	51,99	60,38	219,56
93-492	SOC. VALVERDE S.S. VIA GARIBOLDI/46 VILLA S. SEBASTIANO TAGLIACCOZZO LOC. VALLE SOLVESE	CAPISTRELLO	1	260	0,1680	73,92	1,85	18,48	20,33	73,92
	TOTALE		1	261	0,1830	80,52	2,01	20,13	22,14	80,52
			1	252	0,1900	83,60	2,09	20,90	22,99	83,60
			1	253	0,1770	77,86	1,95	19,47	21,42	77,86
			3	23	0,2125	93,50	2,34	23,38	25,71	93,50
			3	22	0,1060	47,52	1,19	11,88	13,07	47,52
			3	20	0,1020	44,88	1,12	11,22	12,34	44,88
	TOTALE				1,1405	501,82	12,55	125,46	138,00	501,82
94-497	CHIOSTRI ANTONIATA NATA A CAPISTRELLO IL 02/10/1962 RESIDENTE IN TIVOLI VIA BASILICATA 18	CAPISTRELLO	2	252	0,1220	53,66	1,34	13,42	14,76	53,66
	TOTALE				0,1220	53,66	1,34	13,42	14,76	53,66
95-500	PASCUCI VALENTINO NATO AD AVEZZANO IL 09/03/1958 RESIDENTE IN TAGLIACCOZZO VIA FRAZ. S. SEB.	CAPISTRELLO	1	21	0,1070	47,08	1,18	11,77	12,95	47,08
	TOTALE				0,1070	47,08	1,18	11,77	12,95	47,08
96-505	VALENTE LINDA NATA A CAPISTRELLO IL 14/06/1939 RESIDENTE IN ROMA DI VIALE MELAINA 3/MP INT. 39	CAPISTRELLO	1	88	0,2930	128,92	3,22	32,23	35,45	128,92
	TOTALE		9	306	0,0615	27,06	0,68	6,71	7,44	27,06
					0,3545	155,98	3,90	39,00	42,89	155,98
97-523	LUCIANI ANGELO NATA A CAPISTRELLO IL 12/01/1964 IVI RESIDENTE IN VIA F. STATI 14	CAPISTRELLO	23	48	0,1200	52,80	1,32	13,20	14,52	52,80
	TOTALE			234	0,0510	22,44	0,56	5,61	6,17	22,44
			26	284	0,0850	37,40	0,94	9,35	10,29	37,40
			26	312	0,0897	39,47	0,99	9,87	10,85	39,47
			26	6	0,0570	25,08	0,63	6,27	6,90	25,08
	TOTALE		26	16	0,0500	22,00	0,55	5,50	6,05	22,00
					0,4527	199,19	4,98	49,90	54,78	199,19

Ma

10

98-529	MORELLI SERGIO NATO ACIVITELLA ROVERETO IL 16/03/1941 E LUCIANI AGATA NATA A CAPISTRELLO IL 22/04/1942 ENTRAMBI RESIDENTI IN ROMA VIA EDOARDO MARAGLIANO 32	CAPISTRELLO TOTALE	36	110	0,11,80 0,11,80	51,92 51,92	1,30 1,30	12,98 12,98	14,28 14,28	51,92 51,92
99-526	DI DOMENICO WAL TER NATO AD AVEZZANO IL 28/10/1965 E ANGELINI SANDRA NATA A BORGIO ROSE (RI) IL 27/10/1967 ENTRAMBI RESIDENTI IN VIA DEI MARTIRI 6	CAPISTRELLO TOTALE	16	99	0,11,30 0,09,30 0,20,60	49,72 40,92 50,64	1,24 1,02 2,27	12,43 10,23 22,66	13,67 11,25 24,93	49,72 40,92 50,64
100-556	PALLESCHI DOMENICO NATO A CAPISTRELLO IL 02/03/1954 IVI RESIDENTE IN VIA S.BARBARA 120	CAPISTRELLO TOTALE	17	289	0,23,20 0,23,20	102,08 102,08	2,55 2,55	25,52 25,52	28,07 28,07	102,08 102,08
101-566	ALFONSI CATERINA NATA AD AVEZZANO IL 02/02/1970 IVI RESIDENTE IN VIA P.MARSO FRAZ.CESE 72	CAPISTRELLO TOTALE	26	334	0,12,42 0,11,30	54,05 49,72	1,37 1,24	13,66 12,43	15,03 13,67	54,05 49,72
102-563	ALFONSI GIUSEPPINA NATA A CAPISTRELLO IL 15/07/1943 RESIDENTE IN ROMA VIA EMILIO MACRO 19	TOTALE	18	196	0,43,30 0,67,02	190,52 294,89	4,76 7,37	47,63 73,72	52,39 81,09	190,52 294,89
103-569	DI DOMENICO CESIDIO NATO A CAPISTRELLO IL 22/10/1922 ED IVI RESIDENTE IN VIA S.S. PALENTINA	CAPISTRELLO TOTALE	19	574	0,20,20 0,20,20	88,88 88,88	2,22 2,22	22,22 22,22	24,44 24,44	88,88 88,88
104-570	SCATENA MELIDA NATA A CAPISTRELLO IL 23/05/1935 IVI RESIDENTE VIA TENUTA 17	CAPISTRELLO TOTALE	18	442	0,05,90 0,58,01 0,00,56 0,69,31	30,35 246,44 2,46 304,95	0,76 6,16 0,06 7,82	7,59 61,61 0,62 76,24	8,35 67,77 0,68 83,87	30,35 246,44 2,46 304,95
105-585	BISIGNA CARLA NATA A CAPISTRELLO IL 17/09/1953 RESIDENTE A BLOTZHEIM(FRANCIA) 88730 RUE DES CIOGNIES 3 GIUSEPPINA NATA A CAPISTRELLO IL 23/10/1950 RESIDENTE AD HUNINGUE (FRANCIA) RUE DE LA PYRAMIDE 26	CAPISTRELLO TOTALE	13	280	0,22,10 0,05,20 0,10,70 0,06,85 0,09,70 0,04,50 0,59,05	97,24 22,88 47,08 30,14 42,68 19,80 259,02	2,43 0,57 1,18 0,75 1,07 0,50 6,30	24,31 5,72 11,77 7,54 10,67 4,95 64,95	26,74 6,28 12,95 8,29 11,74 5,45 71,45	97,24 22,88 47,08 30,14 42,68 19,80 259,02
106-578	COSMATI MARIA NATA AD AVEZZANO IVI RESIDENTE VIA PIETRO MARSO 72	CAPISTRELLO TOTALE	17	51	1,60,10 1,60,10	704,44 704,44	17,61 17,61	178,11 178,11	193,72 193,72	704,44 704,44
107-608	SALLUSTRIA ANTONIO NATO A CAPISTRELLO IL 18/04/1930 IVI RESIDENTE IN VIA CASTELPOME 12	CAPISTRELLO TOTALE	23	61	0,12,10 0,10,55 0,19,00 0,41,65	53,24 46,42 83,60 183,26	1,33 1,18 2,09 4,58	13,31 11,61 22,99 45,62	14,64 12,77 22,99 50,40	53,24 46,42 83,60 183,26
108-614	LUSI RENZO NATO A CAPISTRELLO IL 23/05/1954 IVI RESIDENTE IN VIA G.PASCOLI 17	TOTALE	22	216	0,09,25 0,01,00 0,29,10 0,39,35	40,70 4,40 128,04 173,14	1,02 0,11 3,20 4,33	10,18 1,10 32,01 43,29	11,19 1,21 35,21 47,61	40,70 4,40 128,04 173,14
109-617	FANTOZZI ANGELO NATO A CAPISTRELLO IL 21/04/1938 IVI RESIDENTE IN VIA TENUTA N.1	CAPISTRELLO TOTALE	36	60	0,05,30 0,05,30	23,32 23,32	0,58 0,58	5,83 5,83	6,41 6,41	23,32 23,32
110-825	STATI ABRIETTA NATA A CAPISTRELLO IL 10/09/1919 RESIDENTE IN CIVITAVECCHIA VIA DEL BRICCHIETTO 7	CAPISTRELLO	13	506	0,11,10	48,84	1,22	12,21	13,43	48,84

111-627	CICCONI GIUSEPPINA NATA A CAPISTRELLO IL 15/04/1930 IVI RESIDENTE VIA S.ANTONIO	TOTALE	0,11,10	48,84	1,22	12,21	13,43	48,84
		CAPISTRELLO	103	116,16	2,80	29,04	31,94	116,16
		TOTALE	0,26,40	116,16	2,80	29,04	31,94	116,16
112-628	DI CINTIO MARIA NATA A CAPISTRELLO IL 07/04/1938 IVI RESIDENTE IN VIA PANTALEONE 54	TOTALE	0,14,85	65,34	1,63	16,34	17,97	65,34
		CAPISTRELLO	477	65,34	1,63	16,34	17,97	65,34
		TOTALE	0,14,85	65,34	1,63	16,34	17,97	65,34
113-639	BISEGNA DOMENICA NATA A CAPISTRELLO IL 07/02/1917 VIA AURULICI 3 e anche ipati.584	CAPISTRELLO	17	42,68	1,07	10,67	11,74	42,68
		TOTALE	0,09,70	42,68	1,07	10,67	11,74	42,68
		CAPISTRELLO	240	9,24	0,23	2,31	2,54	9,24
		TOTALE	0,02,10	9,24	0,23	2,31	2,54	9,24
		TOTALE	0,11,80	51,92	1,30	12,98	14,28	51,92
114-641	CHIOSTRI DOMENICO NATO A CAPISTRELLO IL 24/02/1924 IVI RESIDENTE IN VIA CASIMIRO 19	CAPISTRELLO	5	16,28	0,41	4,07	4,48	16,28
		TOTALE	0,03,70	16,28	0,41	4,07	4,48	16,28
		CAPISTRELLO	129	159,28	3,98	39,62	43,80	159,28
		TOTALE	0,36,20	159,28	3,98	39,62	43,80	159,28
		CAPISTRELLO	10	99,00	2,48	24,75	27,23	99,00
		TOTALE	0,22,50	99,00	2,48	24,75	27,23	99,00
		CAPISTRELLO	270	274,56	6,86	68,64	75,50	274,56
		TOTALE	0,62,40	274,56	6,86	68,64	75,50	274,56
115-655	DI BATTISTA ANTONIO NATO A CAPISTRELLO IL 03/11/1936 IVI RESIDENTE VIA S.BARBARA 86	CAPISTRELLO	22	72,16	1,80	18,04	19,84	72,16
		TOTALE	0,16,40	72,16	1,80	18,04	19,84	72,16
		CAPISTRELLO	40	72,16	1,80	18,04	19,84	72,16
		TOTALE	0,16,40	72,16	1,80	18,04	19,84	72,16
116-607	BISEGNA MARIA NATA A CAPISTRELLO IL 03/07/1920 IVI RESIDENTE IN VIA ROMA 186	CAPISTRELLO	18	48,62	1,22	12,16	13,37	48,62
		TOTALE	0,11,05	48,62	1,22	12,16	13,37	48,62
		CAPISTRELLO	213	48,62	1,22	12,16	13,37	48,62
		TOTALE	0,11,05	48,62	1,22	12,16	13,37	48,62

PESCARA LI 18/01/2007
ELENCO 2 RETTIFICATO IL 20/02/2008

IL TECNICO INGEGERATO
 IL DIRIGENTE DEL SERVIZIO FORESTE DEMANIO
 CIVICO ED ARMENTIZIO
 (Dott.ssa Marzia DI MARZIO)
 VLS TO
 20/02/2008

GIUNTA REGIONALE D'ABRUZZO
 Servizio ~~Foreste~~ e Foreste
 La presente copia composta di
 n. 47 fasciate, è conforme
 all'originale esistente presso questo
 Servizio. **27 FEB. 2008**
 Pescara, il 27 DIRIGENTE DEL SERVIZIO
per p...



pa

DECRETO 10.03.2008, n. 40:

Legittimazione nel possesso di terre civiche site nel Comune di Capistrello (AQ) in favore di n. 95 Ditte diverse.

IL PRESIDENTE DELLA
GIUNTA REGIONALE

Omissis

DECRETA

- sono legittimate nel possesso le terre civiche site nel Comune di Capistrello (AQ) a favore delle 95 Ditte indicate nell'allegato "A" Elenco n. 3 datato 18/06/2007 formato da n. 12 facciate;
- di obbligare il Comune di Capistrello a riscuotere i canoni indicati nel più volte citato allegato "A" Elenco n. 3 datato 18/06/2007;
- il canone di legittimazione, ferma restando la piena proprietà a favore del legittimario, può essere affrancato mediante capitalizzazione al saggio legale e la richiesta di affrancazione deve essere presentata al Comune di Capistrello;

- di autorizzare il Dirigente del Servizio Foreste Demanio Civico ed Armentizio, con proprie determinazioni, a rettificare eventuali errori materiali dovuti da trascrizione di dati.

Il Presente decreto costituisce titolo esecutivo ai fini della volturazione e trascrizione ed è, come tutti gli atti relativi, esente in modo assoluto da tasse di bollo, registro e altre imposte, ai sensi della legge 01/12/81, n. 692.

Il Presente decreto è definitivo e contro di esso è ammesso ricorso giurisdizionale al TAR Abruzzo entro 60 giorni dalla data di ricevimento da parte del Comune di Capistrello e delle Ditte del presente atto, ovvero ricorso straordinario al Capo dello Stato nel termine di 120 giorni, sempre dalla data di ricevimento da parte del Comune e delle Ditte.

L'Aquila, 10.3.2008

IL PRESIDENTE DELLA
GIUNTA REGIONALE
Ottaviano Del Turco

Segue Allegato

ALLEGATO "A" elenco 3

REGIONE ABRUZZO

DIREZIONE AGRICOLTURA, FORESTE E SVILUPPO RURALE, ALIMENTAZIONE, CACCIA E PESCA
 SERVIZIO FORESTE, DEMANIO CIVICO ED ARMENTIZIO
 Ufficio Demanio Civico ed Armentizio
 ART. 9 L. 1766/27 - L.R. 68/99 ART. 2

ORIGINALI



N. d'ordine	Ditta: Generalità completa	Comune	Dati catastali		Valore del fondo senza migliorile	Canone annuo 2,5%	10 annualità pregresse	Totale da pagare	Eventuale affrancazione del canone somma da pagare
			Foglio	Particella					
1-822	LUSI ANGELO NATO AD AVEZZANO IL 03/02/1971 RESIDENTE A CAPISTRELLO IN VIA REGINA MARGHERITA 15 67093-CAPISTRELLO	CAPISTRELLO	37	61	0,50,60	5,57	55,66	61,23	222,64
		TOTALE	22	177	0,17,40 0,69,00	1,91 7,48	19,14 74,80	21,05 82,28	76,56 299,20
2-821	LUSI EGIDIO NATO A CAPISTRELLO IL 28/01/1963 IVI RESIDENTE IN VIA SALUSTIO 3 MARINO NATO A CAPISTRELLO IL 27/09/1969 IVI RESIDENTE IN VIA SALUSTIO N.3 LUSI EMILIA NATA AD AVEZZANO IL 06/09/1970 RESIDENTE A CAPISTRELLO VIA SALUSTIO 3	CAPISTRELLO	30	58	0,16,50 0,16,50	1,82 1,82	18,15 18,15	19,97 19,97	72,60 72,60
		TOTALE							
3-818	DE CRISTOFARO LORI NATO A CAPISTRELLO IL 22/09/1961 IVI RESIDENTE IN VIA S. BARBARA 20	CAPISTRELLO	18	32	0,39,05	4,30	42,96	47,25	171,82
		TOTALE			0,39,05	4,30	42,96	47,25	171,82
4-817	PETRONI SALVATORE NATO A PESCOCCANALE DI CAPISTRELLO IL 04/03/1954 IVI RESIDENTE IN VIA R.MARGHERITA 36	CAPISTRELLO	19	315	0,25,00	2,75	27,50	30,25	110,00
			19	313	0,18,00	1,88	19,60	21,76	79,20
			19	316	0,13,70	1,51	15,07	16,58	60,28
			19	314	0,17,70	1,85	19,47	21,42	77,88
			19	319	0,15,10	1,56	15,61	18,27	66,24
			19	344	0,12,80	1,41	14,08	15,49	56,32
			19	306	0,10,50	1,16	11,55	12,71	46,20
			19	307	0,10,30	1,13	11,33	12,46	45,32
			19	215	0,06,70	0,74	7,37	8,11	29,48
			32	16	0,11,50	1,27	12,65	13,92	50,60
			32	228	0,11,10	1,22	12,21	13,43	48,64
			32	51	0,17,60	1,94	19,36	21,30	77,44
TOTALE				1,45,00	15,95	159,50	175,45	638,00	

DE SIMONE ANTONIA ANNUNZIATA NATA A CAPISTRELLO IL 25/03/1928 IVI RESIDENTE IN VIA GIORGIO PITACCO 38.	9	274	0,48,10	211,64	5,29	52,91	58,20	211,64
DE SIMONE ANTONIA ANNUNZIATA NATA A CAPISTRELLO IL 25/03/1928 IVI RESIDENTE IN VIA GIORGIO PITACCO 38.	6	300	0,32,60	143,44	3,59	35,96	39,45	143,44
SIMONE ALIDA 18/06/1933 NATA A CAPISTRELLO E RESIDENTE IN ROMA VIA DEL FRINGUELLO 28	6	335	0,02,00	8,80	2,20	2,42	2,42	8,80
DE SIMONE FRANCO NATO A ROMA IL 10/02/1966 IVI RESIDENTE IN VIA MONTE CERVALTO 165	12	292	0,28,60	125,84	3,15	31,46	34,61	125,84
DE SIMONE LORENZO NATO A CAPISTRELLO IL 31/10/1931 RESIDENTE IN ROMA VIA CAIRANO N.18	12	25	0,38,30	168,52	4,21	42,13	46,34	168,52
DE SIMONE DOMENICA NATA A CAPISTRELLO IL 16/12/1929 RESIDENTE A BUSTO ARSIZIO VIA GIACOMO MATTEOTTI 19	12	243	0,38,70	170,28	4,28	42,57	46,85	170,28
	12	2	0,03,90	17,16	0,43	4,29	4,72	17,16
	1	93	0,61,10	268,84	6,72	67,21	73,93	268,84
	13	10	0,23,20	102,08	2,55	25,52	28,07	102,08
	10	28	0,26,80	117,92	2,95	29,48	32,43	117,92
	10	21	0,12,83	56,45	1,41	14,11	15,52	56,45
	10	32	0,20,60	90,64	2,27	22,66	24,93	90,64
	2	151	0,05,20	22,88	0,57	5,72	6,29	22,88
			3,41,93	1.504,49	37,61	376,12	413,74	1.504,49
BISEGNA VINICIO NATO A CAPISTRELLO IL 19/07/1964 IVI RESIDENTE IN VIA R.MARCHERITA 34	19	263	0,14,80	65,12	1,63	16,28	17,91	65,12
		228	0,29,50	131,56	3,28	32,89	36,18	131,56
		262	0,33,68	147,84	3,70	36,96	40,66	147,84
		264	0,16,00	70,40	1,76	17,60	19,36	70,40
		19	0,15,60	66,64	1,72	17,16	18,88	66,64
		18	0,10	28,70	3,16	31,57	34,73	28,70
		18	0,23,70	104,28	2,61	26,07	28,68	104,28
		31	0,30,45	133,99	3,35	33,30	36,64	133,99
			1,92,75	848,10	21,20	212,03	233,23	848,10
D'ASCANIO ARNALDO NATO A CAPISTRELLO IL 17/06/1968 IVI RESIDENTE IN VIA S. ANDREA 80	30	259	0,10,20	44,88	1,12	11,22	12,34	44,88
		94	0,18,00	79,20	1,98	19,80	21,78	79,20
			0,28,20	124,08	3,10	31,02	34,12	124,08
DE CRISTOFARO LORINATO A CAPISTRELLO IL 22/09/1951 IVI RESIDENTE IN VIA S. BARBARA 20	18	32	0,39,05	171,82	4,30	42,96	47,25	171,82
			0,39,05	171,82	4,30	42,96	47,25	171,82
PERSIA LEONELLA NATA AD AVEZZANO IL 05/11/1966 RESIDENTE IN CAPISTRELLO VIA TENUTA 12	26	14	0,16,10	70,84	1,77	17,71	19,48	70,84
		32	0,39,05	171,82	4,30	42,96	47,25	171,82
			0,55,15	242,66	6,07	60,67	66,73	242,66
D'ASCANIO MARIANNA NATA AD AVEZZANO IL 02/08/1978 IVI RESIDENTE IN VIA A. DE GASPERI 12	23	173	0,19,90	87,56	2,19	21,89	24,08	87,56
			0,19,90	87,56	2,19	21,89	24,08	87,56
ORLANDI DOMENICA NATA A CAPISTRELLO IL 08/10/1950 ED IVI RESIDENTE IN VIA S. BARBARA 42	25	18	0,09,00	35,20	0,88	8,80	9,68	35,20
		905	0,39,59	174,20	4,35	43,55	47,50	174,20
		906	0,01,10	4,84	0,12	1,21	1,33	4,84
		908	0,00,56	2,46	0,06	0,68	0,74	2,46
			0,49,25	216,70	5,42	54,18	59,59	216,70
PIZZI SCATENA ANNA NATA A CAPISTRELLO IL 04/09/1953 IVI RESIDENTE IN VIA PANTALEONE 68/A	37	109	0,21,55	94,82	2,37	23,71	26,08	94,82
		30	0,03,00	13,20	0,33	3,30	3,63	13,20
			0,24,55	108,02	2,70	27,01	29,71	108,02



5-816

6-815

7-813

8-818

9-808

10-807

11-656

12-805

13-803	DI DOMENICO NAZZARENO NATO A CAPISTRELLO IL 25/09/1953 IVI RESIDENTE IN VIA DELLA POLVERIERA 76	CAPISTRELLO	13	453	0,0450	19,80	0,50	4,95	5,45	19,80
			13	298	0,0410	18,04	0,45	4,51	4,96	18,04
			13	462	0,0540	23,76	0,59	5,94	6,53	23,76
			13	297	0,1290	56,76	1,42	14,19	15,61	56,76
			13	448	0,0200	8,80	0,22	2,20	2,42	8,80
			13	240	0,3010	132,44	3,31	33,11	36,42	132,44
			13	241	0,0500	22,00	0,55	5,50	6,05	22,00
			13	190	0,1010	44,44	1,11	11,11	12,22	44,44
			13	230	0,1090	47,96	1,20	11,99	13,19	47,96
			13	242	0,0540	23,76	0,59	5,94	6,53	23,76
			13	243	0,1790	76,76	1,97	19,69	21,66	76,76
			13	447	0,0530	23,32	0,58	5,83	6,41	23,32
			13	244	0,1430	62,92	1,57	15,73	17,30	62,92
			13	212	0,2075	91,30	2,28	22,83	25,11	91,30
			13	299	0,1740	76,56	1,91	19,14	21,05	76,56
			13	295	0,0640	28,16	0,70	7,04	7,74	28,16
			13	535	0,2130	93,72	2,34	23,43	25,77	93,72
			45	140	0,0240	10,56	0,26	2,64	2,90	10,56
				141	0,0390	17,16	0,43	4,29	4,72	17,16
		TOTALE			2,0005	880,22	22,01	220,06	242,06	880,22
14-802	DI DOMENICO RENZA NATA A CAPISTRELLO IL 19/07/1954 IVI RESIDENTE IN VIA ROMA N.27	CAPISTRELLO	22	357	0,2379	104,68	2,62	26,17	28,79	104,68
		TOTALE		358	0,2371	104,58	2,61	26,15	28,76	104,58
15-766	GIORDANI CLEMENTINA NATA A CAPISTRELLO IL 21/03/1938 IVI RESIDENTE IN VIA DEIMARTIRI 244	CAPISTRELLO	22	80	0,1095	48,18	1,20	12,05	13,25	48,18
		TOTALE		81	0,0530	23,32	0,58	5,83	6,41	23,32
		TOTALE		489	0,2050	90,20	2,26	22,55	24,81	90,20
16-793	SALLUSTRI CARMINA NATA A CAPISTRELLO IL 22/04/1936 IVI RESIDENTE IN VIA GHIERGE 34	TOTALE		150	0,3675	161,70	4,04	40,43	44,47	161,70
17-795	STATI ANNA NATA A CAPISTRELLO IL 25/11/1946 RESIDENTE A CAPISTRELLO IN VIA S.BARBARA 70	CAPISTRELLO	22	150	0,0690	30,36	0,76	7,59	8,35	30,36
		TOTALE		151	0,0590	30,36	0,76	7,59	8,35	30,36
18-794	STATI FAUSTO NATO A CAPISTRELLO IL 19/12/1936 RESIDENTE A CAPISTRELLO IN VIA S.ANDREA 17	CAPISTRELLO	17	478	0,1540	67,76	1,69	16,94	18,63	67,76
		TOTALE		478	0,1205	53,02	1,33	13,26	14,58	53,02
19-791	LUSI CARMEN NATA AD AVEZZANO IL 23/11/1973 RESIDENTE A CAPISTRELLO IN VIA REGINA MARGHERITA 13 WALTER NATO AD AVEZZANO IL 16/01/1972 RESIDENTE A CAPISTRELLO IN VIA S.ANDREA 36	CAPISTRELLO	44	19	0,7390	325,16	8,13	81,29	89,42	325,16
		TOTALE		301	0,7390	325,16	8,13	81,29	89,42	325,16
20-790	LUSI CARMEN NATA AD AVEZZANO IL 23/11/1973 RESIDENTE A CAPISTRELLO IN VIA REGINA MARGHERITA 13	CAPISTRELLO	19	301	0,1500	66,00	1,65	16,50	18,15	66,00
		TOTALE		103	0,1500	66,00	1,65	16,50	18,15	66,00
21-789	LUSI WALTER NATO AD AVEZZANO IL 16/01/1972 RESIDENTE A CAPISTRELLO IN VIA S.ANDREA 36	CAPISTRELLO	37	103	0,0760	33,44	0,84	8,36	9,20	33,44
		TOTALE			0,0760	33,44	0,84	8,36	9,20	33,44
22-785	SCATENA MARIA ADELAIDE NATA A CAPISTRELLO IL 24/08/1955 IVI RESIDENTE IN VIA PIAZZA CENTRALE 13 SCATENA GINO NATO A CAPISTRELLO IL 11/02/1942 RESIDENTE IN VIA RICCARDO PITTERI N.54 0017/ROMA	TOTALE	36	249	0,2040	89,76	2,24	22,44	24,68	89,76
		TOTALE			0,2040	89,76	2,24	22,44	24,68	89,76

H

23-784	SCATENA MARIA ADELAIDE NATA A CAPISTRELLO IL 2/10/1955 IVI RESIDENTE IN VIA PIAZZA CENTRALE 13	CAPISTRELLO TOTALE	36	536	0,38,94 0,38,94	171,34 171,34	4,28 4,28	42,03 42,03	47,12 47,12	171,34 171,34
24-783	SCATENA ANGELO NATO A CAPISTRELLO IL 23/12/1958 IVI RESIDENTE IN VIA PIAZZA CENTRALE 11	CAPISTRELLO TOTALE	36	533	0,38,96 0,38,96	171,42 171,42	4,29 4,29	42,86 42,86	47,14 47,14	171,42 171,42
25-782	SCATENA MICHELE NATO AD AVEZZANO IL 11/05/1967 RESIDENTE A CAPISTRELLO IN VIA PIAZZA CENTRALE 11	CAPISTRELLO TOTALE	36	534	0,38,96 0,38,96	171,42 171,42	4,29 4,29	42,86 42,86	47,14 47,14	171,42 171,42
26-781	RODRIGO ANNARITA NATA AD AVEZZANO IL 12/11/1972 IVI RESIDENTE IN VIA SANTE MARIE 76 67051 AVEZZANO	CAPISTRELLO TOTALE	27	86	0,09,70 0,09,70	42,68 42,68	1,07 1,07	10,67 10,67	11,74 11,74	42,68 42,68
27-779	GARGANO GIUSEPPE NATO A TAGLIACOZZO IL 17/03/1946 IVI RESIDENTE IN VIA CORRADINO 11 FRAZ.S.SEBASTIANO	CAPISTRELLO TOTALE	7	103	0,06,90 0,50,10 0,57,00	30,36 220,44 250,80	0,76 5,51 6,27	7,59 55,11 62,70	8,35 60,62 68,97	30,36 220,44 250,80
28-780	LIBERATI MARGHERITA NATA A CAPISTRELLO IL 29/10/1938 IVI RESIDENTE IN VIA SAN MICHELE 6	CAPISTRELLO TOTALE	55	410	0,12,80 0,06,00 0,18,80	56,32 26,40 82,72	1,41 0,66 2,07	14,08 6,60 20,68	15,49 7,26 22,75	56,32 26,40 82,72
29-778	PIZZI ASSUNTA NATA A CAPISTRELLO IL 21/11/1920 IVI RESIDENTE IN VIA S.BARBARA 89	CAPISTRELLO TOTALE	37	862	0,02,30 0,13,80 0,16,10	10,12 60,72 70,84	0,25 1,52 1,77	2,53 15,18 17,71	2,78 16,70 19,48	10,12 60,72 70,84
30-769	GIORDANI MARIA NATA A CAPISTRELLO IL 16/06/1933 IVI RESIDENTE IN VIA SALLUSTIO 155	CAPISTRELLO TOTALE	37	105	0,18,00 0,18,00	79,20 79,20	1,98 1,98	19,00 19,00	21,78 21,78	79,20 79,20
31-767	PIZZI MARIA NATA A CAPISTRELLO IL 19/11/1920 RESIDENTE A CAPISTRELLO IN VIA PZA LUSI 58	CAPISTRELLO TOTALE	37	147	0,05,50 0,06,60 0,12,10	24,20 29,04 53,24	0,61 0,73 1,33	6,05 7,99 13,31	6,66 7,99 14,64	24,20 29,04 53,24
32-764	PIACENTE IDA NATA A CAPISTRELLO IL 04/07/1951 RESIDENTE AD AVEZZANO IN VIA S.ANDREA 70/A	CAPISTRELLO TOTALE	10	248	0,58,60 0,58,60	257,84 257,84	6,45 6,45	64,46 64,46	70,91 70,91	257,84 257,84
33-763	DI GIACOMO FOSCA NATA A CAPISTRELLO IL 13/21/1958 IVI RESIDENTE IN VIA S. ANDREA 62 VENDITTI INES NATA A CAPISTRELLO IL 26/03/1941 IVI RESIDENTE IN VIA S. ANDREA 19	CAPISTRELLO TOTALE	16	39	0,29,40 0,29,40	129,36 129,36	3,23 3,23	32,34 32,34	35,57 35,57	129,36 129,36
34-760	VENDITTI INES NATA A CAPISTRELLO IL 26/03/1941 IVI RESIDENTE IN VIA S. ANDREA 19	CAPISTRELLO TOTALE	37	204	0,13,60 0,13,60	59,84 59,84	1,50 1,50	14,98 14,98	16,46 16,46	59,84 59,84
35-769	PERSIA GIANLUCA NATO AD AVEZZANO IL 13/07/1974 RESIDENTE A CAPISTRELLO IN VIA FILETTINO 65 PERSIA MASSIMILIANO NATO AD AVEZZANO IL 28/09/1970 RESIDENTE IN CAPISTRELLO VIA TENUTA 25	CAPISTRELLO TOTALE	30	255	0,08,66 0,08,66	38,10 38,10	0,95 0,95	9,53 9,53	10,48 10,48	38,10 38,10
	DI CINTIO LUIGI NATO A CAPISTRELLO IL 11/01/1933 RESIDENTE IN AVEZZANO VIA LAGO MAGGIORE 3	CAPISTRELLO TOTALE	2	219	0,33,10 0,33,10	145,64 145,64	3,64 3,64	36,41 36,41	40,05 40,05	145,64 145,64

PALLESCHI MICHELA NATA AD AVEZZANO IL 27/11/1978 RESIDENTE IN CAPISTRELLO VIA DEI MARTIRI 322	44	18	0,23,83	104,85	2,62	26,21	28,83	104,85
PALLESCHI LIDIA NATA A CAPISTRELLO IL 19/02/1966 IVI RESIDENTE IN VIA POLVERIERA 132 - PALLESCHI GIOVANNI NATO AD AVEZZANO IL 21/02/1962	TOTALE		0,23,83	104,85	2,62	26,21	28,83	104,85
PALLESCHI GINA NATA A CAPISTRELLO IL 04/04/1945 IVI RESIDENTE IN VIA STATI 54	13	381	0,34,80	153,12	3,83	38,28	42,11	153,12
		409	0,63,10	277,64	6,94	69,41	76,35	277,64
		113	0,17,30	76,12	1,90	19,03	20,93	76,12
		125	0,10,10	44,44	1,11	11,11	12,22	44,44
		126	0,09,90	43,56	1,09	10,89	11,96	43,56
		127	0,10,00	44,00	1,10	11,00	12,10	44,00
		17	1,42,10	625,24	15,63	156,31	171,94	625,24
		182	0,07,30	32,12	0,80	8,03	8,83	32,12
		27	0,10,50	46,64	1,17	11,66	12,83	46,64
	TOTALE	81	3,05,20	1.342,88	33,57	335,72	369,29	1.342,88
LUSI ELENA NATA A CAPISTRELLO IL 27/04/1938 IVI RESIDENTE IN VIA ROMA 55	43	71	0,28,40	124,96	3,12	31,24	34,36	124,96
	2	219	0,33,10	145,64	3,64	36,41	40,05	145,64
	TOTALE		0,61,50	270,60	6,77	67,65	74,42	270,60
DI CINTIO ELVIRA NATA A CAPISTRELLO IL 04/11/1930 RESIDENTE IN ROMA PIAZZA NICOLA MARIA NICOLAI N.10 00100 ROMA	1	370	0,12,50	55,00	1,38	13,75	15,13	55,00
	2	253	0,05,50	24,20	0,61	6,05	6,66	24,20
	254	0,06,30	27,72	0,69	6,93	7,62	27,72	
	255	0,06,50	28,60	0,72	7,15	7,87	28,60	
	TOTALE		0,30,80	135,52	3,39	33,88	37,27	135,52
DI CINTIO MARIA IDA NATA A CAPISTRELLO IL 27/03/1935 IVI RESIDENTE IN VIA IMELE FRAZ. GORGONELLO N.9	1	116	0,39,20	172,48	4,31	43,12	47,43	172,48
	77	77	0,10,50	46,20	1,16	11,55	12,71	46,20
	4	77	0,15,00	66,00	1,65	16,50	18,15	66,00
	TOTALE		0,17,00	74,80	1,87	18,70	20,57	74,80
STATI LEA GIUSEPPINA NATA A CAPISTRELLO IL 29/06/1931 IVI RESIDENTE IN VIA CARLO MAX 11	37	953	0,06,10	26,84	0,67	6,71	7,38	26,84
	17	414	0,05,90	25,96	0,65	6,49	7,14	25,96
	TOTALE		0,12,00	52,80	1,32	13,20	14,52	52,80
VENDITTI LOMBARDO NATO A CAPISTRELLO IL 28/09/1942 RESIDENTE IN ROMA VIA CENINA -SCALA F INT. 6 N.28	37	29	0,10,50	46,20	1,16	11,55	12,71	46,20
	TOTALE		0,10,50	46,20	1,16	11,55	12,71	46,20
LUSTRI ANGELA NATA A CAPISTRELLO IL 27/06/1948 RESIDENTE IN BOIANO (CB) VIA J.F. KENNEDY 106	37	144	0,11,50	50,60	1,27	12,65	13,92	50,60
	37	349	0,02,10	9,24	0,23	2,31	2,54	9,24
	37	19	0,08,90	39,16	0,98	9,79	10,77	39,16
	TOTALE		0,22,50	99,00	2,48	24,75	27,23	99,00
BISIGNA FERNANDO NATO A CAPISTRELLO IL 26/08/1928 IVI RESIDENTE IN VIA S.SILVIO 1	18	27	0,09,20	40,48	1,01	10,12	11,13	40,48
	37	179	0,05,40	28,16	0,70	7,04	7,74	28,16
	TOTALE		0,15,60	68,64	1,72	17,16	18,88	68,64
ORLANDI ANTONIO NATO A CAPISTRELLO IL 23/07/1959 IVI RESIDENTE IN VIA PALENTINA 47 ORLANDI GIOVANNI NATO A CAPISTRELLO IL 26/03/1962 IVI RESIDENTE IN VIA PALENTINA 47 ORLANDI GIOVANNI NATO A CAPISTRELLO IL 17/11/1967 IVI RESIDENTE IN VIA PALENTINA 47	17	91	0,09,50	41,80	1,05	10,45	11,50	41,80
	CAPISTRELLO							



38-763

38-762

40-751

41-750

42-747

43-746

44-741

45-740

14

6

17	92	0,55,70	245,08	6,13	61,27	67,40	245,08
17	95	0,17,70	27,88	1,98	19,47	21,42	27,88
17	94	0,06,70	29,48	0,74	3,37	8,11	29,48
17	62	0,14,70	62,04	1,55	15,51	17,06	62,04
17	536	0,36,00	158,40	3,99	38,80	43,56	158,40
17	140	0,18,10	79,64	1,99	19,91	21,90	79,64
17	488	0,06,95	30,58	0,76	7,65	8,41	30,58
17	629	0,01,25	5,50	0,14	1,38	1,51	5,50
13	271	1,27,30	560,12	14,00	140,03	154,03	560,12
		2,93,30	1.290,52	32,26	322,63	354,89	1.290,52
		0,07,80	34,32	0,88	8,58	9,44	34,32
		0,07,80	34,32	0,88	8,58	9,44	34,32
17	362	0,05,20	22,88	0,57	5,72	6,29	22,88
17	604	0,05,20	22,88	0,57	5,72	6,29	22,88
17	219	0,04,80	21,12	0,53	5,28	5,81	21,12
		0,15,20	66,88	1,67	16,72	18,39	66,88
ISCATENA FORTUNATO NATO A CAPISTRELLO IL 01/01/1948 RESIDENTE IN ROMA IN P.ZA QUINTO CURZIO N.35 00175 ROMA SCATENA CARMINE NATO A CAPISTRELLO IL 04/11/1952 RESIDENTE IN ROMA IN VIA QUINTILIO VARO N.65 00174 ROMA							
37	94	0,10,80	47,82	1,19	11,88	13,07	47,82
		0,10,80	47,82	1,19	11,88	13,07	47,82
VISCHETTI GIUSEPPE NATO A CAPISTRELLO IL 12/11/1950 RESIDENTE IN CAPISTRELLO VIA S.ANDREA 70							
32	42	0,05,50	24,20	0,61	6,05	6,66	24,20
		0,05,50	24,20	0,61	6,05	6,66	24,20
DI DOMENICO MARIA ROSARIA NATA A ROMA IL 10/04/1947 RESIDENTE IN CAPISTRELLO VIA BENEDETTO CROCE N.7							
37	153	0,08,80	38,72	0,97	9,68	10,65	38,72
43	74	0,05,50	24,64	0,62	6,16	6,78	24,64
		0,14,40	63,36	1,58	15,84	17,42	63,36
PIZZI FILOMENA NATA A CAPISTRELLO IL 13/11/1948 IVI RESIDENTE IN VIA PIAZZA CENTRALE 40							
17	120	0,19,80	87,12	2,16	21,78	23,96	87,12
17	513	0,09,40	41,96	1,03	10,34	11,37	41,96
17	534	0,10,40	45,76	1,14	11,44	12,58	45,76
19	184	0,04,50	19,80	0,50	4,95	5,45	19,80
19	187	0,16,30	71,72	1,79	17,93	19,72	71,72
36	112	0,06,65	29,26	0,73	7,32	8,05	29,26
36	145	0,06,45	28,38	0,71	7,10	7,80	28,38
		0,73,50	323,40	8,09	80,85	88,94	323,40
PIZZI FILOMENA NATA A CAPISTRELLO IL 13/11/1948 IVI RESIDENTE IN VIA PIAZZA CENTRALE 40							
17	120	0,19,80	87,12	2,16	21,78	23,96	87,12
17	513	0,09,40	41,96	1,03	10,34	11,37	41,96
17	534	0,10,40	45,76	1,14	11,44	12,58	45,76
19	184	0,04,50	19,80	0,50	4,95	5,45	19,80
19	187	0,16,30	71,72	1,79	17,93	19,72	71,72
36	112	0,06,65	29,26	0,73	7,32	8,05	29,26
36	145	0,06,45	28,38	0,71	7,10	7,80	28,38
		0,73,50	323,40	8,09	80,85	88,94	323,40
VISCHETTI VIRGILIA NATA A CAPISTRELLO IL 31/10/1924 IVI RESIDENTE IN VIA LUCCO DEI MARSII							
13	346	0,15,10	66,44	1,66	16,61	18,27	66,44
		0,13,40	58,96	1,47	14,74	16,21	58,96
17	158	0,10,30	45,82	1,13	11,33	12,46	45,82
17	477	0,03,15	13,95	0,39	3,87	4,26	13,95
18	136	0,04,80	21,12	0,53	5,28	5,81	21,12
		0,07,60	33,44	0,84	8,36	9,20	33,44
32	35	0,06,60	29,04	0,73	7,26	7,99	29,04



46-739

47-737

48-736

49-735

50-734

51-733

52-733

53-731

		40	153	0,10,10	44,44	1,11	11,11	12,22	44,44
	TOTALE			0,71,09	312,62	7,82	78,16	85,97	312,62
PIZZI CLARA NATA A CAPISTRELLO IL 19/07/1953 IVI RESIDENTE IN VIA PIAZZA CENTRALE 40	CAPISTRELLO	17	534	0,10,40	46,76	1,14	11,44	12,58	45,76
		19	105	0,07,90	34,76	0,87	8,69	9,56	34,76
		36	112	0,06,65	29,26	0,73	7,32	8,05	29,26
		37	145	0,08,45	28,39	0,71	7,10	7,60	28,39
		37	246	0,08,50	37,40	0,94	9,35	10,29	37,40
		37	247	0,07,40	32,58	0,81	8,14	8,95	32,58
	TOTALE			0,47,30	208,12	5,20	52,03	57,23	208,12
PIACENTE CARLA NATA A ROMA IL 25/02/1959 IVI RESIDENTE IN VIA STEFANO-OBERTO 69 00173 ROMA PIACENTE FLORIANA NATA A ROMA IL 03/01/1957 IVI RESIDENTE IN VIA ROMOLO BALZANI 85	CAPISTRELLO	4	17	0,07,30	32,12	0,80	8,03	8,83	32,12
	TOTALE			0,07,30	32,12	0,80	8,03	8,83	32,12
DI MARCO FERNANDO NATO A CAPISTRELLO IL 15/09/1946 IVI RESIDENTE IN VIA S.BARBARA 106	CAPISTRELLO	17	106	0,09,00	39,60	0,99	9,90	10,89	39,60
		25	83	0,18,30	80,08	2,00	20,02	22,02	80,08
	TOTALE			0,27,20	119,68	2,99	29,92	32,91	119,68
SCATENIA TOMASINA NATA A CAPISTRELLO IL 20/03/1952 IVI RESIDENTE IN VIA PANTALEONE	CAPISTRELLO	17	163	0,06,90	30,56	0,76	7,69	8,35	30,56
		17	167	0,22,20	97,69	2,44	24,42	26,86	97,69
		17	168	0,09,60	43,12	1,08	10,78	11,86	43,12
		17	426	0,22,30	96,12	2,45	24,53	26,98	96,12
		19	141	0,06,40	28,16	0,70	7,04	7,74	28,16
		19	180	0,07,00	30,80	0,77	7,70	8,47	30,80
		19	143	1,20,55	530,42	13,26	132,61	145,87	530,42
		23	88	0,13,20	58,08	1,45	14,52	15,97	58,08
		107	154	0,08,20	36,08	0,90	9,02	9,92	36,08
		157	103	0,03,90	17,16	0,43	4,26	4,72	17,16
		166	0,03,70	25,08	0,63	6,27	6,90	7,53	25,08
		13	0,13,40	57,64	1,44	14,41	15,85	17,29	57,64
		203	0,15,40	66,44	1,68	16,61	18,27	19,95	66,44
		31	88	0,10,90	47,96	1,20	11,99	13,19	47,96
		36	46	0,10,20	44,88	1,12	11,22	12,34	44,88
		36	69	0,01,50	6,60	0,17	1,65	1,82	6,60
		39	262	0,22,80	100,32	2,51	25,08	27,59	100,32
		55	329	0,57,00	250,80	6,27	62,70	68,97	250,80
		55	330	0,11,40	50,16	1,25	12,54	13,79	50,16
	TOTALE			3,68,15	1.619,86	40,50	404,97	445,48	1.619,86
CICCHETTI MARILE NATA A CAPISTRELLO RESIDENTE IN ROMA VIA PACENTIO 34 ROMA	CAPISTRELLO	1	466	0,03,00	13,20	0,33	3,30	3,63	13,20
		1	385	0,06,64	28,78	0,72	7,19	7,91	28,78
		5	139	0,26,70	117,48	2,94	29,37	32,31	117,48
	TOTALE			0,36,24	159,46	3,99	39,86	43,85	159,46
PAOLINI MARIANNA NATA A CAPISTRELLO IL 05/08/1932 IVI RESIDENTE IN P.ZA LUSI 88	CAPISTRELLO	18	4	0,08,50	37,40	0,94	9,35	10,29	37,40
		18	5	0,12,70	55,88	1,40	13,97	15,37	55,88
		38	38	0,00,70	3,08	0,08	0,77	0,85	3,08
		23	195	0,10,00	44,00	1,10	11,00	12,10	44,00
	TOTALE			0,31,90	140,36	3,51	35,09	38,60	140,36
ORLANDI GIOVANNI NATO A CAPISTRELLO IL 26/03/1962 IVI RESIDENTE IN VIA S.S.PALENTINA 47	CAPISTRELLO	17	485	0,05,35	23,54	0,69	6,87	7,56	23,54
		17	494	0,11,00	48,40	1,21	12,10	13,31	48,40
		17	493	0,06,25	27,50	0,69	6,88	7,56	27,50
	TOTALE			0,22,60	99,44	2,49	24,86	27,35	99,44
PIACENTE MARIA NATA A CAPISTRELLO IL 02/11/1948 IVI RESIDENTE IN P.ZA DELLE VALLI FRAZ.CORCUMELLO 20	CAPISTRELLO	1	296	0,23,20	102,08	2,55	25,52	28,07	102,08

54-730



55-727

56-720

57-117

58-709

59-708

60-704

61-702

14

7

	1	15	0,25,58	112,55	2,81	28,14	30,95	112,55
	5	102	0,27,60	121,44	3,04	30,36	33,40	121,44
	5	211	0,09,30	40,92	1,02	10,23	11,25	40,92
	5	212	0,29,30	128,92	3,22	32,23	35,45	128,92
	10	318	0,16,40	72,16	1,80	18,04	19,84	72,16
	11	32	0,21,40	94,16	2,35	23,54	25,89	94,16
	11	39	0,17,40	76,56	1,91	19,14	21,05	76,56
	11	154	0,19,60	86,24	2,16	21,56	23,72	86,24
	11	155	0,12,50	55,00	1,38	13,75	15,13	55,00
	12	367	0,08,70	38,28	0,95	9,57	10,53	38,28
	13	81	0,57,40	252,56	6,31	63,14	69,45	252,56
			2,58,38	1.180,87	29,52	295,22	324,74	1.180,87
	37	153	0,08,80	38,72	0,97	9,68	10,65	38,72
	33	25	0,12,50	55,00	1,38	13,75	15,13	55,00
	17	457	0,11,60	51,04	1,28	12,76	14,04	51,04
	22	124	0,17,80	78,32	1,95	19,58	21,54	78,32
	22	211	0,09,80	43,12	1,08	10,78	11,86	43,12
	39	178	0,10,30	45,32	1,13	11,33	12,46	45,32
			0,37,90	166,76	4,17	41,69	45,86	166,76
	17	47	0,13,60	59,84	1,50	14,96	16,46	59,84
	13	404	0,09,10	40,04	1,00	10,01	11,01	40,04
	423	11,30	49,72	1,24	12,43	13,67	14,92	49,72
	16	103	0,09,90	43,66	1,09	10,89	11,98	43,66
			0,43,90	193,16	4,83	48,29	53,12	193,16
	4	581	0,32,40	142,56	3,56	35,64	39,20	142,56
			0,32,40	142,56	3,56	35,64	39,20	142,56
	17	499	0,06,90	30,36	0,76	7,59	8,35	30,36
	17	278	0,06,70	29,48	0,74	7,37	8,11	29,48
	21	117	0,10,10	41,44	1,11	11,11	12,22	41,44
			0,23,70	104,28	2,61	26,07	28,68	104,28
	25	4	0,11,40	50,16	1,25	12,54	13,79	50,16
			0,11,40	50,16	1,25	12,54	13,79	50,16
	60	5	1,00,10	440,44	11,01	110,11	121,12	440,44
			1,00,10	440,44	11,01	110,11	121,12	440,44
	25	276	0,11,95	52,56	1,31	13,15	14,46	52,56
	25	278	0,02,20	9,56	0,24	2,42	2,66	9,56
	22	28	0,05,00	39,60	0,59	5,90	6,49	39,60
			0,23,15	101,88	2,55	25,47	28,01	101,88
	29	155	0,05,00	22,00	0,55	5,50	6,05	22,00
			0,05,00	22,00	0,55	5,50	6,05	22,00
			0,10,00	44,00	1,10	11,00	12,10	44,00

62-701

69-700

64-696

65-694

66-693

67-240

68-84

69-84

70-637

71-629

72-539

BUCCI ANNA MARIA NATA A CAPISTRELLO IL 12/08/1964 IVI RESIDENTE VIA S. MARIA 40	31	39	1,14,60	503,80	12,60	125,95	138,55	503,80
BUCCI ANTONIO NATO A CAPISTRELLO IL 28/02/1926 IVI RESIDENTE IN VIA ROMA 71	TOTALE		1,14,50	503,80	12,60	125,95	138,55	503,80
PERSIA RITA NATA A CAPISTRELLO IL 10/09/1953 IVI RESIDENTE IN VIA GIBERGHE 71	17	502	0,81,00	356,40	8,91	89,10	98,01	356,40
	17	637	0,04,30	18,92	0,47	4,73	5,20	18,92
	22	146	0,08,00	35,20	0,88	8,60	9,48	35,20
	22	148	0,03,95	17,36	0,43	4,35	4,78	17,36
	17	78	0,21,00	92,40	2,31	23,10	25,41	92,40
	17	112	0,07,20	31,68	0,79	7,92	8,71	31,68
	40	284	0,03,70	16,28	0,41	4,07	4,48	16,28
	TOTALE		1,29,15	566,26	14,21	142,07	156,27	566,26
STATI MARIA NATA A CAPISTRELLO IL 28/10/1943 IVI RESIDENTE VIA DRATORIO N.5	22	82	0,06,60	29,04	0,73	7,26	7,99	29,04
	31	179	0,06,20	27,28	0,68	6,82	7,50	27,28
	46	905	0,11,83	52,14	1,30	13,04	14,34	52,14
	TOTALE		0,24,63	108,46	2,71	27,12	29,83	108,46
NUCCITELLI FLORA NATA A CAPISTRELLO IL 12/07/1934 IVI RESIDENTE IN PIAZZA DELLE VALLI 2	1	112	0,05,00	22,00	0,55	5,50	6,05	22,00
		133	0,16,70	70,84	1,77	17,71	19,48	70,84
		314	0,09,60	42,24	1,06	10,56	11,62	42,24
		378	0,06,53	28,73	0,72	7,18	7,90	28,73
		379	0,07,12	31,33	0,78	7,83	8,62	31,33
	2	95	0,07,75	34,10	0,85	8,53	9,38	34,10
		323	0,05,00	22,00	0,55	5,50	6,05	22,00
		237	0,20,70	91,08	2,28	22,77	25,05	91,08
	5	18	0,35,40	155,76	3,89	38,94	42,83	155,76
		21	0,11,80	51,92	1,30	12,96	14,26	51,92
		68	0,26,60	117,04	2,93	29,26	32,19	117,04
		118	0,08,40	36,96	0,92	9,24	10,16	36,96
	7	92	0,07,70	33,88	0,85	8,47	9,32	33,88
	10	126	0,07,70	33,88	0,85	8,47	9,32	33,88
	12	306	0,15,80	69,52	1,74	17,38	19,12	69,52
	1	134	0,02,70	11,88	0,30	2,97	3,27	11,88
		492	0,00,40	1,76	0,04	0,44	0,48	1,76
	TOTALE		1,94,30	654,92	21,37	213,73	235,10	654,92
BIANCHI ALIDA NATA A CAPISTRELLO IL 14/02/1929 IVI RESIDENTE IN VIA ROMA E BIANCHI AMELIA NATA A CAPISTRELLO IL 05/01/1931 RESIDENTE IN ROMA VIA POLIZIANO 69	17	535	0,05,70	25,08	0,63	6,27	6,90	25,08
	23	25	0,05,60	24,64	0,62	6,16	6,78	24,64
	17	298	0,04,70	20,68	0,52	5,17	5,69	20,68
	19	284	0,16,00	70,40	1,76	17,60	19,36	70,40
	22	39	0,06,40	28,16	0,70	7,04	7,74	28,16
	23	93	0,11,70	51,48	1,29	12,87	14,16	51,48
	36	9	0,04,70	20,68	0,52	5,17	5,69	20,68
	36	103	0,02,80	12,32	0,31	3,08	3,39	12,32
	54	5	0,08,00	35,20	0,88	8,60	9,48	35,20
	22	313	0,07,20	31,68	0,79	7,92	8,71	31,68
	33	65	0,07,90	34,76	0,87	8,66	9,56	34,76
	16	75	0,13,30	67,22	1,68	16,83	18,51	67,22
	17	87	0,19,40	85,36	2,13	21,34	23,47	85,36
	18	95	0,06,60	37,64	0,95	9,46	10,41	37,64
	13	352	0,11,80	51,92	1,30	12,96	14,28	51,92
	26	3	0,16,40	72,16	1,80	18,04	19,84	72,16
	32	109	0,01,80	7,92	0,20	1,98	2,18	7,92
	40	136	0,08,30	36,52	0,91	9,13	10,04	36,52
	33	44	0,16,80	73,92	1,85	18,48	20,33	73,92



75-624

76-430

77-282



MURZILLI MARIA NATA A CAPISTRELLO IL 29/03/1936 IVI RESIDENTE IN VIA REGINA MARGHERITA N.90	33	CAPISTRELLO	29	0,13.70	60,28	1,51	15,07	16,58	60,28
	33	TOTALE	28	0,16.10	70,84	1,77	17,71	19,46	70,84
				0,29.80	131,12	3,28	32,78	36,05	131,12
PERSIA GIUSEPPINA NATA A CAPISTRELLO IL 17/06/1938 IVI RESIDENTE VIA FONTE VECCIA 10	13	CAPISTRELLO	354	0,05.80	25,52	0,64	6,38	7,02	25,52
	28	TOTALE	280	0,07.00	30,80	0,77	7,70	8,47	30,80
				0,12.80	56,32	1,41	14,08	15,49	56,32
BALLESCHI MARIA GRAZIA NATA AD AVEZZANO IL 08/09/1978 VIA MASCI 49	29	CAPISTRELLO	154	0,04.90	21,56	0,54	5,39	5,93	21,56
		TOTALE		0,04.90	21,56	0,54	5,39	5,93	21,56
VISCHETTI CARDINA NATA A CAPISTRELLO IL 11/05/1948 IVI RESIDENTE VIA SANDREA 6	13	CAPISTRELLO	391	0,05.50	24,20	0,61	6,05	6,66	24,20
			392	0,05.70	25,08	0,63	6,27	6,90	25,08
			401	0,05.20	22,88	0,57	5,72	6,29	22,88
			402	0,06.10	26,84	0,67	6,71	7,38	26,84
			48	0,06.50	28,60	0,72	7,15	7,87	28,60
			19	0,04.80	21,12	0,53	5,28	5,81	21,12
			32	0,04.70	20,56	0,52	5,17	5,69	20,56
			108	0,01.70	7,48	0,19	1,87	2,06	7,48
			40	0,13.70	60,28	1,51	15,07	16,58	60,28
			32	0,09.80	43,12	1,08	10,78	11,86	43,12
			36	0,34.40	151,36	3,78	37,84	41,62	151,36
		TOTALE		0,88.10	431,64	10,79	107,91	118,70	431,64
PERSIA ALESSANDRA NATO AD AVEZZANO IL 31/08/1965 RESIDENTE IN CAPISTRELLO VIA PANTALEONE 52	17	CAPISTRELLO	326	0,16.20	71,28	1,76	17,62	19,60	71,28
			327	0,16.00	70,40	1,76	17,60	19,36	70,40
			328	0,07.00	30,80	0,77	7,70	8,47	30,80
			329	0,12.00	52,80	1,32	13,20	14,52	52,80
			32	0,06.50	27,72	0,68	6,83	7,62	27,72
			37	0,04.60	21,12	0,53	5,28	5,81	21,12
			40	0,03.70	16,28	0,41	4,07	4,48	16,28
		TOTALE		0,09.00	39,60	0,99	9,90	10,89	39,60
			71	0,75.00	330,00	8,25	82,50	90,75	330,00
BISEGNA MARIO NATO A CAPISTRELLO IL 24/04/1924 IVI RESIDENTE IN VIA CAVALIERI DI VITTORIO VENETO 34	23	CAPISTRELLO	212	0,09.20	40,48	1,01	10,12	11,13	40,48
	40		159	0,10.60	46,64	1,17	11,66	12,83	46,64
	17		395	0,21.80	95,92	2,40	23,98	26,38	95,92
			394	0,10.70	47,08	1,18	11,77	12,95	47,08
			305	0,35.10	154,44	3,66	36,61	42,47	154,44
			161	0,10.40	45,76	1,14	11,44	12,58	45,76
			102	0,09.70	42,68	1,07	10,67	11,74	42,68
			158	0,05.00	22,00	0,55	5,50	6,05	22,00
			244	0,03.60	15,84	0,40	3,96	4,36	15,84
			17	0,12.25	53,90	1,35	13,48	14,82	53,90
		TOTALE		0,11.80	51,92	1,30	12,98	14,28	51,92
			63	1,40.15	616,66	15,42	154,17	169,58	616,66
BUCCI MARIA NATA A CAPISTRELLO IL 21/01/1949 IVI RESIDENTE VIA P. GOBETTI 9	22	CAPISTRELLO	359	0,23.78	104,63	2,62	26,16	28,77	104,63
			64	0,32.90	144,76	3,62	36,19	39,81	144,76
			63	0,13.00	57,20	1,43	14,30	15,73	57,20
			62	0,07.30	32,12	0,80	8,03	8,83	32,12
			61	0,06.50	28,60	0,72	7,15	7,87	28,60
			26	0,14.56	64,06	1,60	16,02	17,62	64,06
			44	0,43.70	192,28	4,81	48,07	52,86	192,28
			19	0,08.50	37,40	0,94	9,35	10,29	37,40
			8	0,09.90	43,56	1,09	10,98	11,98	43,56
		TOTALE		1,50.14	704,62	17,62	176,15	193,77	704,62

85-223



87-247

88-308

89-7

90-9-45

91-338

BISEGNA ERSILIO NATO A CAPISTRELLO IL 08/12/1966 IVI RESIDENTE IN VIA GIUSEPPE VERDI 18 BISEGNA FRANCA NATA A CAPISTRELLO IL 15/03/1954 RESIDENTE IN ROMA VIA RAUL CHIODELLI 25 BISEGNA EVELINA NATA A CAPISTRELLO IL 25/08/1957 RESIDENTE IN AVEZZANO VIA MASSA D' ALBE 274	23	16	0,14,50	63,80	1,60	15,95	17,55	63,80	63,80
	32	28	0,03,10	13,64	0,34	3,41	3,76	13,64	13,64
	44	168	0,14,50	63,80	1,60	15,95	17,55	63,80	63,80
	18	23	0,26,60	125,84	3,15	31,46	34,61	125,84	125,84
		19	0,12,70	55,86	1,40	13,97	15,37	55,86	55,86
		8	0,63,20	278,08	6,95	69,92	76,47	278,08	278,08
		55	0,17,20	75,68	1,89	18,92	20,81	75,68	75,68
			1,53,60	676,72	16,92	169,18	186,10	676,72	676,72
FRABOTTA ESTER NATA AD AVEZZANO IL 20/05/1949 RESIDENTE IN AVEZZANO VIA MASSA D' ALBE 15 FRABOTTA MARIA NATA AD AVEZZANO IL 13/04/1946 RESIDENTE AD AVEZZANO VIA ROMA N.307	43	164	0,33,40	146,96	3,67	36,74	40,41	146,96	146,96
			0,33,40	146,96	3,67	36,74	40,41	146,96	146,96
LUISI EGIDIO NATO A CAPISTRELLO IL 26/07/1966 IVI RESIDENTE IN VIA S. BARBARA 99 LUISI MARINO NATO A CAPISTRELLO IL 17/09/1965 IVI RESIDENTE IN VIA SALLUSTIO N.3	54	178	0,58,80	258,72	6,47	64,68	71,15	258,72	258,72
			0,58,80	258,72	6,47	64,68	71,15	258,72	258,72
DI CINTIO ERMANNO NATO A CAPISTRELLO IL 02/06/1953 VI RESIDENTE IN VIA PONTICELLO 15 PESCARA LI 18/06/2007	56	65	0,21,60	95,04	2,38	23,76	26,14	95,04	95,04
			0,21,60	95,04	2,38	23,76	26,14	95,04	95,04

93-725
94-782
95-606



CIVILTÀ REGIONALE D'ABRUZZO
Servizio Demanio e Foreste
La presente copia composta di n. 12 fasciate, è conforme all'originale assistente presso questo Servizio.
Pescara, li 27 FEB. 2008
IL DIRIGENTE DEL SERVIZIO



IL TECNICO INCARICATO
Il Tecnico Incaricato Ziggia
VISTO
IL DIRIGENTE DEL SERVIZIO FORESTE DEMANIO
CIVICO ED ARMENTIZIO
(Dott.ssa Marzia Di MARZIO)

DECRETO 10.03.2008, n. 41:

Legittimazione nel possesso di terre civiche site nel Comune di Capistrello (AQ) in favore di n. 110 Ditte diverse.

IL PRESIDENTE DELLA
GIUNTA REGIONALE

Omissis

DECRETA

- sono legittimate nel possesso le terre civiche site nel Comune di Capistrello (AQ) a favore delle 110 Ditte indicate nell'allegato "A" Elenco n. 1 datato 10/11/2006 rettificato il 18/02/2008 formato da n. 11 facciate;
- di obbligare il Comune di Capistrello a riscuotere i canoni indicati nel più volte citato allegato "A" Elenco n. 1 datato 10/11/2006 rettificato il 18/02/2008;
- il canone di legittimazione, ferma restando la piena proprietà a favore del legittimario, può essere affrancato mediante capitalizzazione al saggio legale e la richiesta di affrancazione deve essere presentata al Comune di Capistrello;

- di autorizzare il Dirigente del Servizio Foreste Demanio Civico ed Armentizio, con proprie determinazioni, a rettificare eventuali errori materiali dovuti da trascrizione di dati.

Il Presente decreto costituisce titolo esecutivo ai fini della volturazione e trascrizione ed è, come tutti gli atti relativi, esente in modo assoluto da tasse di bollo, registro e altre imposte, ai sensi della legge 01/12/81, n. 692.

Il Presente decreto è definitivo e contro di esso è ammesso ricorso giurisdizionale al TAR Abruzzo entro 60 giorni dalla data di ricevimento da parte del Comune di Capistrello e delle Ditte del presente atto, ovvero ricorso straordinario al Capo dello Stato nel termine di 120 giorni, sempre dalla data di ricevimento da parte del Comune e delle Ditte.

L'Aquila, 10.3.2008

IL PRESIDENTE DELLA
GIUNTA REGIONALE
Ottaviano Del Turco


Segue Allegato

10

ALLEGATO "A"

REGIONE ABRUZZO

DIREZIONE AGRICOLTURA, FORESTE E SVILUPPO RURALE, ALIMENTAZIONE, CACCIA E PESCA
 SERVIZIO FORESTE, DEMANIO CIVICO ED ARMENTIZIO
 Ufficio Demanio Civico ed Armentizio
 ART. 9 L. 1766/27 - L.R. 68/99 ART. 2



ELENCO N.1

N. d'ordine	Ditta Generalità completa	Comune	Dati catastali			Valore del fondo senza migliore	Canone annuo 2,5%	10 annualità progressive	Totale da pagare	Eventuale affrancazione del canone somma da pagare		
			Foglio	Particella	Superficie							
1-101	PIZZI SCATENA ANTONIO NATO A CAPISTRELLO IL 24/05/1943 IVI RESIDENTE VIA S. BARBARA 36	CAPISTRELLO	19	164	0,15,60	68,64	1,72	17,16	18,88	68,64		
			25	202	0,07,80	33,44	0,84	8,36	9,20	33,44		
			28	110	0,07,40	32,56	0,81	8,14	8,95	32,56		
			29	31	0,06,00	26,40	0,66	6,60	7,26	26,40		
							0,36,60	161,04	4,03	40,26	44,29	161,04
2-534	PALLESCHI MARIA TERESA NATA AD AVEZZANO IL 09/09/1963 E PALLESCHI ARCANGELA NATA AD AVEZZANO IL 12/04/1967 ENTRAMBE RESIDENTI IN CAPISTRELLO VIA S. BARBARA 36	CAPISTRELLO	27	51	0,31,80	139,92	3,50	34,98	38,48	139,92		
			27	52	0,12,70	55,98	1,40	13,97	15,37	55,98		
			17	348	0,09,90	43,56	1,09	10,89	11,98	43,56		
			36	94	0,03,60	15,84	0,40	3,96	4,36	15,84		
			37	105	0,03,20	14,08	0,35	3,52	3,87	14,08		
			37	617	0,11,98	62,27	1,31	13,07	14,37	62,27		
			32	13	0,06,90	30,56	0,78	7,89	8,35	30,56		
			28	261	0,14,90	65,56	1,64	16,39	18,03	65,56		
							0,94,88	417,47	10,44	104,37	114,80	417,47
3-560	DI PASQUALE LINA NATA A CAPISTRELLO IL 23/04/1946 RESIDENTE A ROMA VIA ACQUA BRILLANTE 282	CAPISTRELLO	18	194	0,20,40	89,76	2,24	22,44	24,68	89,76		
			28	258	0,19,50	85,80	2,19	21,45	23,60	85,80		
							0,39,90	175,56	4,39	43,89	48,28	175,56
4-531	ANDREOZZI IGNA NATA A CAPISTRELLO IL 22/08/1928 IVI RESIDENTE IN VIA ROMA 23	CAPISTRELLO	28	281	0,03,70	16,28	0,41	4,07	4,48	16,28		
							0,03,70	16,28	0,41	4,07	4,48	16,28
5-212	PALLESCHI FRANCESCO NATO A CAPISTRELLO IL 12/12/1920 IVI RESIDENTE VIA COSTE 5	CAPISTRELLO	27	76	0,35,30	155,32	3,68	38,83	42,71	155,32		
							0,13,60	59,84	1,50	14,96	16,46	59,84
							0,09,20	40,48	1,01	10,12	11,13	40,48
							0,20,30	89,32	2,23	22,33	24,56	89,32
				0,08,50	37,40	0,94	9,39	10,29	37,40			
				0,26,50	116,80	2,92	29,15	32,07	116,80			
						0,00	0,00	0,00	0,00			
						0,12,10	1,33	13,31	14,64	53,24		
						0,08,80	0,97	9,66	10,55	38,72		
						0,10,00	1,10	11,00	12,10	44,00		

167	0,14,70	64,66	1,62	16,37	17,79	64,66
67	0,14,50	63,90	1,60	15,95	17,55	63,90
68	0,14,10	62,04	1,58	15,51	17,06	62,04
93	0,15,90	69,96	1,74	17,49	19,24	69,96
129	0,12,90	56,76	1,42	14,19	15,61	56,76
TOTALE	1,38,00	607,20	15,16	151,80	166,98	607,20
155	0,05,00	22,00	0,55	5,50	6,05	22,00
156	0,05,00	22,00	0,55	5,50	6,05	22,00
TOTALE	0,10,00	44,00	1,10	11,00	12,10	44,00
90	0,23,50	103,40	2,58	25,85	28,44	103,40
157	0,04,30	18,92	0,47	4,73	5,20	18,92
157	0,07,35	32,34	0,81	8,09	8,89	32,34
TOTALE	0,35,15	154,66	3,87	38,67	42,53	154,66
26	0,04,20	18,48	0,46	4,62	5,08	18,48
TOTALE	0,04,20	18,48	0,46	4,62	5,08	18,48
7	0,09,90	43,56	1,09	10,99	11,98	43,56
TOTALE	0,09,90	43,56	1,09	10,99	11,98	43,56
131	0,24,40	107,36	2,68	26,84	29,52	107,36
TOTALE	0,24,40	107,36	2,68	26,84	29,52	107,36
98	0,10,30	45,32	1,13	11,33	12,46	45,32
160	0,52,00	228,80	5,72	57,20	62,92	228,80
181	0,70,00	308,00	7,70	77,00	84,70	308,00
219	0,08,60	37,84	0,95	9,46	10,41	37,84
252	0,16,60	74,00	1,83	18,26	20,09	74,00
301	0,15,50	68,20	1,74	17,09	18,76	68,20
269	0,06,00	26,40	0,66	6,60	7,26	26,40
185	0,40,60	176,64	4,47	44,66	49,13	176,64
259	0,08,60	37,84	0,95	9,46	10,41	37,84
268	0,01,62	7,13	0,16	1,74	1,90	7,13
164	0,14,88	65,47	1,64	16,37	18,00	65,47
269	0,07,70	33,86	0,85	8,47	9,32	33,86
200	0,34,40	151,36	3,78	37,84	41,62	151,36
87	0,22,26	97,66	2,44	24,42	26,86	97,66
41	0,05,50	24,20	0,61	6,05	6,66	24,20
54	0,06,70	29,48	0,74	7,37	8,11	29,48
497	0,05,50	24,20	0,61	6,05	6,66	24,20
17	0,18,30	80,52	2,01	20,13	22,14	80,52
258	3,45,00	1,518,00	37,99	379,90	417,45	1,518,00
TOTALE						
26	0,49,10	216,04	5,40	54,01	59,41	216,04
125	0,15,00	66,00	1,65	16,15	17,80	66,00
TOTALE	0,64,10	282,04	7,05	70,51	77,56	282,04
236	0,21,30	93,72	2,34	23,43	25,77	93,72
TOTALE						



7-380

8-302

9-562

10-675

11/75

12/15

13/80

14/511	271	108	0,09,46	41,38	1,03	10,34	11,37	41,38	41,38
	271	227	0,28,20	115,28	2,88	28,82	31,70	115,28	115,28
	22	248	0,18,60	81,84	2,05	20,46	22,51	81,84	81,84
TOTALE			0,75,50	332,20	6,31	83,05	91,35	332,20	332,20
SALUSTRI ROJANDO NATO A CAPISTRELLO IL 14/11/1946 (VI RESIDENTE IN VIA S.ANDREA 6	17	70	0,12,30	54,12	1,35	13,53	14,88	54,12	54,12
	22	52	0,10,50	46,20	1,16	11,55	12,71	46,20	46,20
	23	201	0,17,50	1,93	1,93	19,25	21,18	177,00	177,00
TOTALE			0,40,30	177,32	4,43	44,33	48,76	177,32	177,32
BISEGNA VERA - NATA A CAPISTRELLO IL 16/09/1950	36	36	0,16,30	71,72	1,75	17,93	19,72	71,72	71,72
	17	489	0,05,10	22,44	0,56	5,51	6,17	22,44	22,44
	17	364	0,30,60	134,64	3,37	33,66	37,03	134,64	134,64
TOTALE			0,52,00	228,80	5,72	57,20	62,92	228,80	228,80
TOMATI VINCENZINA NATA A CAPISTRELLO IL 01/07/1942 (VI RESIDENTE VIA CANISTRO PESCOCCANALE 2	55	422	0,01,60	7,04	0,18	1,76	1,94	7,04	7,04
	60	26	0,24,00	105,60	2,64	26,40	29,04	105,60	105,60
TOTALE			0,25,60	112,64	2,82	28,16	30,98	112,64	112,64
PERSIA ELENA NATA A CAPISTRELLO IL 21/12/1951	55	365	0,09,90	43,56	1,09	10,99	11,96	43,56	43,56
	654	654	0,00,70	3,08	0,08	0,77	0,85	3,08	3,08
TOTALE			0,10,60	46,64	1,17	11,86	12,83	46,64	46,64
PERSIA ANNUNZIATA NATA A CAPISTRELLO IL 01/01/1926 (VI RESIDENTE IN VIA FONTEVECCHIA 04 PERSIA ASSUNTA NATA A CAPISTRELLO IL 16/04/1935 (VI RESIDENTE IN VIA DELLE VIGNE N. 17	36	100	0,14,30	62,92	1,57	15,73	17,30	62,92	62,92
	18	11	0,35,70	157,08	3,93	39,27	43,20	157,08	157,08
	25	156	0,08,22	36,17	0,90	9,04	9,95	36,17	36,17
	40	38	0,24,60	108,24	2,71	27,06	29,77	108,24	108,24
	40	39	0,05,30	23,32	0,56	5,63	6,41	23,32	23,32
TOTALE			0,88,12	387,73	9,66	96,93	106,63	387,73	387,73
LIBERATI MARGHERITA NATA A CAPISTRELLO IL 28/10/1938 (VI RESIDENTE NELLA FRAZIONE PESCOCCANALE - VIA DELL'ANIA 1	55	519	0,11,66	51,30	1,28	12,63	14,11	51,30	51,30
	60	65	0,09,40	36,96	0,92	9,24	10,16	36,96	36,96
TOTALE			0,20,06	88,26	2,21	22,07	24,27	88,26	88,26
DE VECCHIS BENITO NATO A CAPISTRELLO IL 28/10/1935 (VI RESIDENTE IN VIA PONTICELLO 6	60	54	0,23,25	102,30	2,56	25,58	28,13	102,30	102,30
	60	155	0,09,20	40,48	1,01	10,12	11,13	40,48	40,48
TOTALE			0,32,45	142,78	3,57	35,70	39,26	142,78	142,78
DI CINTIO CLOTILDE NATA A CAPISTRELLO IL 04/06/1951 (RESIDENTE IN ROMA VIA NAIDE 132 PROPRIETÀ PER 1/2 DI CINTIO FAUSTO NATO A CAPISTRELLO IL 03/09/1956 (RESIDENTE IN ROMA VIA FILLIDE 52 PROPRIETÀ PER 1/2	60	30	0,15,40	67,76	1,69	16,94	18,63	67,76	67,76
	60	153	0,15,40	67,76	1,69	16,94	18,63	67,76	67,76
TOTALE			0,06,60	29,04	0,73	7,26	7,99	29,04	29,04
DI FELICE SILVIO NISTO - A CAPISTRELLO IL 20/12/1935 (VI RESIDENTE IN VIA G.PASCOLI 12	13	190	0,10,10	44,44	1,11	11,11	12,22	44,44	44,44
	13	297	0,12,90	56,76	1,42	14,19	15,61	56,76	56,76
	17	242	0,08,20	36,08	0,90	9,02	9,92	36,08	36,08
	26	1	0,65,28	287,23	7,19	71,81	78,99	287,23	287,23
	26	90	0,02,20	9,68	0,24	2,42	2,66	9,68	9,68
TOTALE			0,98,68	434,19	10,86	108,55	119,40	434,19	434,19

24/573	SCATENA MARCELLO NATO A CAPISTRELLO IL 27/09/1963 IVI RESIDENTE VIA S.GUIDONI 17	54	91	0,11,50	50,60	1,27	12,65	13,92	50,60
	TOTALE			0,11,50	50,60	1,27	12,65	13,92	50,60
25/23	DE MEIS LUIGI NATO A CAPISTRELLO IL 14/07/1927 RESIDENTE IN VIA DORSALE PALENTINA	26	89	0,08,10	35,64	0,89	9,91	9,00	35,64
		23	56	0,04,20	18,48	0,46	4,82	5,08	18,48
		37	57	0,03,60	15,94	0,40	3,96	4,36	15,94
		17	10	0,07,50	33,00	0,83	8,26	9,08	33,00
		39	211	0,12,00	52,80	1,32	13,20	14,52	52,80
	TOTALE			0,35,40	155,76	3,89	38,94	42,83	155,76
26/513	DE MEIS VERA NATA A CAPISTRELLO IL 08/11/1949 IVI RESIDENTE IN VIA S.BARBARA 36	44	150	0,23,83	104,85	2,62	26,21	28,83	104,85
	TOTALE			0,23,83	104,85	2,62	26,21	28,83	104,85
27/107	BISEGNA CARMINE NATO A CAPISTRELLO IL 03/01/1923 IVI RESIDENTE IN VIA R.MARGHERITA 88	32	76	0,12,00	52,80	1,32	13,20	14,52	52,80
		77	77	0,19,50	85,80	2,15	21,45	23,60	85,80
		44	132	0,23,30	102,52	2,56	25,63	28,19	102,52
	TOTALE			0,54,80	241,12	6,03	60,28	66,31	241,12
28/285	SANTIROCCO AMERICO NATO AD AVEZZANO IL 24/04/1983 RESIDENTE IN CAPISTRELLO VIA PONTICELLO 82 E SANTIROCCO SIMONE NATO AD AVEZZANO IL 01/04/1974 RESIDENTE IN CAPISTRELLO VIA PONTICELLO N.23	55	517	0,06,23	27,41	0,69	6,85	7,54	27,41
	TOTALE			0,06,23	27,41	0,69	6,85	7,54	27,41
29/242	STATI ASSUNTA NATA A CAPISTRELLO IL 27/08/1913 IVI RESIDENTE VIA FONTE VECCHIA	36	106	0,08,40	36,96	0,92	9,24	10,16	36,96
	TOTALE			0,08,40	36,96	0,92	9,24	10,16	36,96
30/457	CAMPOLI ALBERTO NATO A CAPISTRELLO IL 16/03/1947 RESIDENTE IN IVOLI VIA PIRANDELLO 1	23	185	0,08,80	38,72	0,97	9,66	10,65	38,72
		23	184	0,09,70	42,68	1,07	10,67	11,74	42,68
	TOTALE			0,18,50	81,40	2,04	20,35	22,39	81,40
31/471	SALLUSTRI FRANCESCO NATO AD AVEZZANO IL 04/02/1965 RESIDENTE IN CAPISTRELLO VIA S.BARBARA 127	22	133	0,12,50	55,00	1,38	13,75	15,13	55,00
		134	134	0,09,90	43,12	1,08	10,78	11,86	43,12
	TOTALE			0,22,30	98,12	2,46	24,53	26,98	98,12
32/372	DI MARCO OLIMPIA NATA A CAPISTRELLO IL 05/03/1939 IVI RESIDENTE NEL COMUNE DI ROMA VIA VIRGILIO MELANDRI 210	13	370	0,24,10	106,04	2,65	26,51	29,16	106,04
	TOTALE			0,24,10	106,04	2,65	26,51	29,16	106,04
33/442	SALUSTRI ANTONIO NATO A CAPISTRELLO IL 07/01/1936 IVI - RESIDENTE IN VIA LABRIOLA	17	549	0,09,70	42,66	1,07	10,67	11,74	42,66
		17	11	0,36,50	160,60	4,02	40,15	44,17	160,60
	TOTALE			0,46,20	203,26	5,09	50,82	55,90	203,26
34/375	SALUSTRI QUINTINA NATA A CAPISTRELLO IL 19/08/1940 IVI RESIDENTE VIA LABRIOLA	13	282	0,27,00	118,80	2,97	29,70	32,67	118,80
		284	284	0,14,30	62,92	1,57	15,73	17,30	62,92
		285	285	0,17,80	78,32	1,96	19,56	21,54	78,32
		13	117	0,21,30	83,72	2,34	23,43	25,77	83,72
	TOTALE			0,80,40	353,76	8,84	88,44	97,28	353,76
35/421	SANTIROCCHI CHIARA NATA A CAPISTRELLO IL 16/09/1934 IVI RESIDENTE IN VIA RIANZA 21	60	71	0,19,60	86,24	2,16	21,56	23,72	86,24
		56	242	0,35,20	154,86	3,87	38,72	42,59	154,86
	TOTALE			0,54,80	241,12	6,03	60,28	66,31	241,12
36/469	SALUSTRI IVO NATO A AVEZZANO IL 05/07/1972 RESIDENTE IN CAPISTRELLO VIA S.BARBARA 127	17	184	0,04,90	21,56	0,54	5,39	5,93	21,56
				0,04,90	21,56	0,54	5,39	5,93	21,56

	17	185	0,14,80 0,16,70	65,12 66,65	1,63 2,17	16,28 21,67	17,91 23,84	65,12 66,66
SALUSTRI ASSUNTA NATA A CAPISTRELLO IL 15/08/1943 IVI RESIDENTE VIA S.BARBARA	13	155	0,35,40 0,17,00	155,76 74,80	3,66 1,87	38,94 18,70	42,63 20,57	155,76 74,80
	13	114	0,52,40	230,56	5,76	57,64	63,40	230,56
SALUSTRI SALVATORE NATO A CAPISTRELLO IL 05/08/1933 RESIDENTE IN ROMA VIA VIRGILIO MELANDRI,210	13	323	0,09,70 0,09,70	42,68 42,68	1,07 1,07	10,67 10,67	11,74 11,74	42,68 42,68
SALUSTRI ANTONINA NATA A CAPISTRELLO IL 21/08/1948 IVI RESIDENTE VIA REGINA MARGHERITA	13	304	0,12,70 0,22,15	56,88 97,46	1,40 2,44	13,97 24,37	15,37 26,80	56,88 97,46
	13	294	0,12,80 0,13,20	56,32 56,08	1,41 1,45	14,08 14,52	15,49 15,97	56,32 56,08
	13	369	0,24,60 0,72,25	106,24 317,90	2,71 7,95	27,06 79,48	29,77 87,42	106,24 317,90
SALUSTRI ORAZIO NATO A CAPISTRELLO IL 18/02/1946 IVI RESIDENTE VIA VIRGILIO MELANDRI 184 00100 ROMA	17	200	0,10,60	46,64	1,17	11,66	12,83	46,64
	13	130	0,26,10 0,36,70	114,94 161,48	2,87 4,04	28,71 40,37	31,58 44,41	114,94 161,48
LIBERATI GILDA NATO A CAPISTRELLO IL 06/07/1953	25	5	0,13,20 0,13,20	56,08 56,08	1,45 1,45	14,52 14,52	15,97 15,97	56,08 56,08
BISEGNA AUGUSTO NATO AD AVEZZANO IL 08/11/1974 RESIDENTE A CAPISTRELLO VIA SAN PIETRO 25	37	56	0,22,60 0,22,60	99,44 99,44	2,49 2,49	24,86 24,86	27,35 27,35	99,44 99,44
BISEGNA GIUSEPPE NATO AD AVEZZANO IL 29/10/1983 IVI RESIDENTE VIA S.PIETRO 25	18	160	0,52,00 0,11,40	228,80 50,16	5,72 1,25	57,20 12,54	62,92 13,79	228,80 50,16
	19	172	0,15,50 0,11,60	66,20 51,04	1,71 1,28	17,05 12,76	18,76 14,04	66,20 51,04
	28	111	0,10,00	44,00	1,10	11,00	12,10	44,00
	28	112	1,00,50	442,20	11,08	110,55	121,61	442,20
BISEGNA MOSE NATO A CAPISTRELLO IL 19/03/1947 RESIDENTE A CAPISTRELLO VIA S.PIETRO 25	2	108	0,17,00	74,80	1,87	18,70	20,57	74,80
	22	71	0,30,70 0,11,00	135,08 48,40	3,38 1,21	33,77 12,10	37,15 13,31	135,08 48,40
	22	72	0,31,65	140,14	3,50	35,04	38,54	140,14
	17	257	0,28,60 0,06,60	125,84 29,04	3,15 0,73	31,46 7,26	34,61 7,99	125,84 29,04
	5	141	0,27,80	122,32	3,06	30,58	33,64	122,32
	5	142	0,17,50	77,00	1,93	19,25	21,18	77,00
BUCCI MARIA NATA A CAPISTRELLO IL 04/03/1956 IVI RESIDENTE VIA S.ANDREA 16A	18	40	0,14,00 0,08,10	61,60 35,64	1,54 0,89	15,40 8,91	16,94 9,80	61,60 35,64
PIZZA ANTONIA NATA A CAPISTRELLO IL 26/07/1932 IVI RESIDENTE IN VIA GIORGIO PITACCO 2	36	109	0,30,40 0,08,40	133,76 36,96	3,34 0,92	33,44 9,24	36,78 10,16	133,76 36,96
BUCCI FABRIZIO NATO A CAPISTRELLO IL 17/09/1954 IVI RESIDENTE IN VIA S. BARBARA 125	32	3	0,16,80 0,16,10	73,92 70,94	1,85 1,77	18,48 17,71	20,33 19,48	73,92 70,94

17/297
SHUCCIPPO

38/371

39/339

40/373

41/110

42/76

43/77

44/78

45/464

46/468

47/465

49/494	64	TOTALE	24,64	0,05,60	24,64	0,62	6,16	6,78	24,64
		ALFONSI ENRICO ANTONIATO A CAPISTRELLO IL 28/09/1956 IVI RESIDENTE VIA S.ANDREA 31	169,40	0,36,50	169,40	4,24	42,35	46,59	169,40
	183	CAPISTRELLO	84,26	0,19,15	84,26	2,11	21,07	23,17	84,26
		TOTALE	84,26	0,19,15	84,26	2,11	21,07	23,17	84,26
	200	CAPISTRELLO	152,46	0,34,65	152,46	3,81	38,12	41,93	152,46
	2	TOTALE	94,50	0,21,50	94,50	2,37	23,58	26,02	94,50
		D'ASCANIO TOMMASO NATO A CAPISTRELLO IL 15/03/1948 IVI RESIDENTE VIA G.GARIBOLDI 36	247,06	0,56,15	247,06	6,18	61,77	67,94	247,06
	292	CAPISTRELLO	45,76	0,10,40	45,76	1,14	11,44	12,58	45,76
	31		78,76	0,17,50	78,76	1,97	19,69	21,66	78,76
	88		212,96	0,48,40	212,96	5,32	53,24	58,56	212,96
	142		87,12	0,19,80	87,12	2,18	21,78	23,96	87,12
	22	TOTALE	55,00	0,12,50	55,00	1,38	13,75	15,13	55,00
		CHICOSTRI FRANCA NATA A CAPISTRELLO IL 07/10/1959 IVI RESIDENTE IN VIA PADRE LIVIO ADDARI 1	475,60	1,09,00	475,60	11,99	119,90	131,89	475,60
	5	CAPISTRELLO	83,16	0,18,90	83,16	2,08	20,79	22,87	83,16
		TOTALE	83,16	0,18,90	83,16	2,08	20,79	22,87	83,16
	178	CAPISTRELLO	43,56	0,09,90	43,56	1,09	10,89	11,98	43,56
	301		64,24	0,14,50	64,24	1,61	16,08	17,69	64,24
	13		72,80	0,16,50	72,80	1,82	18,19	19,97	72,80
	5	TOTALE	56,76	0,12,90	56,76	1,42	14,19	15,61	56,76
		SCATENA FILOMENA NATA A CAPISTRELLO IL 02/04/1933 IVI RESIDENTE IN VIA S.SILVIO	237,16	0,53,90	237,16	5,93	59,29	65,22	237,16
	176	CAPISTRELLO	123,64	0,28,10	123,64	3,09	30,91	34,00	123,64
	117		77,44	0,17,80	77,44	1,94	19,36	21,30	77,44
	204	TOTALE	22,44	0,05,10	22,44	0,56	5,61	6,17	22,44
		VIANI PALMIRA NATA A CAPISTRELLO IL 22/04/1941 IVI RESIDENTE IN VIA FUORI LE MURA 32. E VIANI LAURA NATA A CAPISTRELLO IL 05/11/1931 IVI RESIDENTE VIA LARGO CASIMIRO 7 (FRAZ CORCUMIELLO)	223,52	0,50,80	223,52	5,59	55,80	61,47	223,52
	5	CAPISTRELLO	279,40	0,63,50	279,40	6,99	69,85	76,84	279,40
		TOTALE	279,40	0,63,50	279,40	6,99	69,85	76,84	279,40
	17	CAPISTRELLO	35,20	0,08,00	35,20	0,88	8,80	9,68	35,20
		TOTALE	35,20	0,08,00	35,20	0,88	8,80	9,68	35,20
	229	CAPISTRELLO	49,54	0,11,26	49,54	1,24	12,39	13,62	49,54
	126		253,44	0,67,60	253,44	6,34	63,36	69,70	253,44
	142	TOTALE	49,28	0,11,20	49,28	1,23	12,32	13,55	49,28
		DI BATTISTA ATTILIA NATA A CAPISTRELLO IL 09/05/1941 IVI RESIDENTE IN VIA ROMA 1B	352,26	0,80,06	352,26	6,81	68,07	74,87	352,26
	205	CAPISTRELLO	37,40	0,08,50	37,40	0,94	9,35	10,29	37,40
		TOTALE	37,40	0,08,50	37,40	0,94	9,35	10,29	37,40
	546	CAPISTRELLO	24,64	0,05,60	24,64	0,62	6,16	6,78	24,64
		STINELLUS QUIRINA NATA A CAPISTRELLO IL 17/07/1934 IVI RESIDENTE IN VIA S.BARBARA 52-							



58/4902	66	16	100,32	2,51	25,08	27,59	100,32
	143	13	0,05,90	0,64	6,39	7,02	25,52
		TOTALE	100,32	3,76	37,82	41,39	150,18
ORLANDI GECILIA NATA A CAPISTRELLO IL 24/08/1956 RESIDENTE IN CASALI CONTRADA VIA BRECCIAIAROLA 101	289	22	26,40	0,68	6,60	7,26	26,40
	292	23	44,00	1,10	11,00	12,10	44,00
	164	23	56,32	1,41	14,08	15,49	56,32
	163	22	28,16	0,70	7,04	7,74	28,16
		TOTALE	154,88	3,87	38,72	42,59	154,88
BISEGNA ANUNZIATA NATA A REGGIO CALABRIA IL 31/05/1932 IVI RESIDENTE IN VIA FONTEGRANDE 37	284	22	41,36	1,03	10,34	11,37	41,36
	47	36	65,12	1,63	16,28	17,91	65,12
		TOTALE	106,48	2,66	26,62	29,28	106,48
STATI MICHELE NATO A CAPISTRELLO IL 08/06/1932 IVI RESIDENTE VIA FONTE VECCHIA 16	65	23	27,72	0,69	6,93	7,62	27,72
	164	23	25,52	0,64	6,39	7,02	25,52
	78	22	61,82	1,56	15,46	17,00	61,82
	74	22	61,80	1,54	15,40	16,94	61,80
		TOTALE	176,86	4,42	44,17	48,58	176,86
STATI CONCETTINA NATA A CAPISTRELLO IL 07/12/1925 IVI RESIDENTE VIA DEI MARTIRI 32	131	23	47,96	1,20	11,99	13,19	47,96
	46	25	46,86	1,17	11,72	12,89	46,86
		TOTALE	94,82	2,37	23,71	26,08	94,82
PALONE ENZO NATO A CAPISTRELLO IL 13/08/1941 RESIDENTE IN ROMA VIA DEI FIORI 64	209	10	135,96	3,40	33,96	37,39	135,96
	373	10	135,96	3,40	33,96	37,39	135,96
	247	2	56,76	1,42	14,19	15,61	56,76
		TOTALE	328,68	8,22	82,17	90,39	328,68
LUSI ANGELA NATA A CAPISTRELLO IL 16/08/1952 IVI RESIDENTE VIA REGINA MARGHERITA 140	470	37	40,04	1,00	10,01	11,01	40,04
		TOTALE	40,04	1,00	10,01	11,01	40,04
BISEGNA GINO NATO A CAPISTRELLO IL 09/09/1944 IVI RESIDENTE IN VIA I° MAGGIO 11	366	37	55,86	1,40	13,97	15,37	55,86
		TOTALE	55,86	1,40	13,97	15,37	55,86
SILVESTRI LUCIANA NATA A CAPISTRELLO IL 18/07/1956 RESIDENTE IN CAPISTRELLO VIA S.BARBARA 167	320	22	50,60	1,27	12,65	13,92	50,60
	646	17	11,00	0,28	2,75	3,03	11,00
		TOTALE	61,60	1,54	15,40	16,94	61,60
ALFONSI ANTONIO NATO AD AVEZZANO IL 29/10/1976 RESIDENTE IN CAPISTRELLO VIA PIAZZA LUSI 70	4	26	15,40	0,39	3,85	4,24	15,40
	305	13	3,96	0,10	0,99	1,09	3,96
	195	18	39,16	0,98	9,78	10,77	39,16
		TOTALE	58,52	1,46	14,63	16,09	58,52
VISCHETTI GIUSEPPE NATO A CAPISTRELLO IL 31/01/1939 RESIDENTE IN CAPISTRELLO VIA POLVERIERA 2	399	13	23,76	0,59	5,94	6,53	23,76
	400	13	25,96	0,65	6,49	7,14	25,96
	249	37	32,12	0,80	8,03	8,83	32,12
		TOTALE	81,84	2,05	20,46	22,51	81,84
SILVESTRI ORLANDO NATO A CAPISTRELLO IL 03/10/1945 IVI RESIDENTE VIA S.S. PALENTINA 30	1	25	6,60	0,17	1,65	1,82	6,60
	131	25	37,40	0,94	9,39	10,29	37,40

58/4902 RUP

60/448

61/374

62/337

63/306

64/321

65/515

66/504

67/564

68/567

69/572

8

70/598	DE SANTIS REMO NATO A ROMA IL 05/12/1948 IVI RESIDENTE IN VIA PODERE ROSA 111	TOTALE		0,10,006	44,00	1,10	11,00	12,10	44,00
		CAPISTRELLO	1	344	137,28	3,43	34,32	37,75	137,28
			2	160	0,19,50	2,15	21,45	23,60	85,80
			2	222	0,20,10	2,21	22,11	24,32	88,44
			2	225	0,16,90	1,88	16,59	20,45	74,35
			9	238	0,10,20	1,12	11,22	12,34	44,88
			4	118	0,03,10	0,34	3,75	4,09	13,64
			10	134	0,11,90	1,31	13,09	14,40	52,35
		TOTALE			495,75	12,42	124,19	135,61	495,75
	DI MARCO DOMIZIANO NATO AD AVEZZANO IL 17/06/1970 IVI RESIDENTE IN VIA S.PALENTINA 65 PALLESCHI FILOMENA NATA A CAPISTRELLO IL 10/05/1942 IVI RESIDENTE VIA S.S. PALENTINA 66	CAPISTRELLO	36	56	0,08,20	0,90	9,02	9,92	36,08
71/594		TOTALE			36,08	0,90	9,02	9,92	36,08
72/586	DI MARCO SANDRA NATA A CAPISTRELLO IL 01/02/1951 RESIDENTE IN ROMA - VIA VASSALLO 35	CAPISTRELLO	13	328	0,08,75	0,97	9,67	10,64	38,68
			17	345	0,11,70	1,29	12,87	14,16	51,48
			30	253	0,09,50	1,05	10,56	11,62	42,24
			31	30	0,09,50	1,05	10,45	11,50	41,80
			37	881	0,05,10	0,59	5,94	6,53	23,75
		TOTALE			197,95	4,95	49,49	54,44	197,95
73/585	ALFONSI MILORO NATO A CAPISTRELLO IL 16/10/1963 RESIDENTE IN AVEZZANO VIA PAOLO MARSO 80	CAPISTRELLO	26	12	0,22,20	2,44	24,42	26,86	97,68
		TOTALE			97,68	2,44	24,42	26,86	97,68
74/561	ALFONSI ALDO NATO A CAPISTRELLO IL 25/07/1948 RESIDENTE IN AVEZZANO VIA S.SEBASTIANO FRAZ.CESE	CAPISTRELLO	26	306	0,20,23	2,23	22,25	24,48	89,01
		TOTALE			89,01	2,23	22,25	24,48	89,01
75/538	BISEGNA ANTONIO NATO A CAPISTRELLO IL 25/08/1924 IVI RESIDENTE VIA GIBBERGHE 96	CAPISTRELLO	27	92	0,25,30	2,78	27,83	30,61	111,32
			17	397	0,47,20	5,19	51,92	57,11	207,58
			19	8	0,19,40	2,13	21,34	23,47	85,35
			22	157	0,11,50	1,27	12,85	13,92	50,80
		TOTALE			454,95	11,37	113,74	125,11	454,95
76/533	LUCIDI ENZO NATO A CAPISTRELLO IL 15/03/1928 RESIDENTE IN AVEZZANO VIA DELLE INDUSTRIE 11	CAPISTRELLO	1	255	0,16,60	1,83	18,25	20,09	73,04
		TOTALE			73,04	1,83	18,25	20,09	73,04
77/520	PALLESCHI LUCIANO NATO A CAPISTRELLO IL 31/10/1948 IVI RESIDENTE IN VIA REGINA MARGHERITA 77	CAPISTRELLO	20	9	0,10,90	1,20	11,99	13,19	47,96
			20	33	0,12,10	1,33	13,31	14,64	53,24
		TOTALE			101,20	2,53	25,30	27,83	101,20
78/519	BISEGNA ANGELO NATO A CAPISTRELLO IL 25/08/1942 IVI RESIDENTE IN VIA S.BARBARA 70	CAPISTRELLO	17	256	0,20,30	2,23	22,33	24,56	89,32
			19	17	0,07,40	0,81	8,14	8,95	32,55
			25	12	0,28,20	3,21	32,12	35,33	128,78
			26	82	0,04,90	0,54	5,59	6,13	21,56
		TOTALE			271,92	6,80	67,98	74,78	271,92
79/518	PALLESCHI LUCIANO NATO A CAPISTRELLO IL 31/10/1948 E BISEGNA LORENZA NATA A CAPISTRELLO IL 10/08/1952 ENTRAMBI IVI RESIDENTI IN VIA REGINA MARGHERITA 77	CAPISTRELLO	19	144	0,10,20	1,12	11,22	12,34	44,88
				145	0,40,50	4,49	44,55	49,01	178,20

				485	0,43,20	190,08	4,75	47,52	52,27	190,08
				529	0,24,28	106,83	2,67	26,71	29,38	106,83
				528	0,23,50	103,40	2,59	25,85	28,44	103,40
				550	1,20,55	530,42	13,28	132,61	145,87	530,42
				151	0,01,10	4,84	0,12	1,21	1,33	4,84
					2,83,33	1.158,65	28,97	289,66	318,63	1.158,65
				205	0,14,90	65,56	1,64	16,39	18,03	65,56
				212	0,12,90	56,76	1,42	14,19	15,61	56,76
					0,27,80	122,32	3,06	30,58	33,64	122,32
				384	0,09,20	40,46	1,01	10,12	11,13	40,46
					0,09,20	40,46	1,01	10,12	11,13	40,46
				119	0,12,40	54,56	1,36	13,64	15,00	54,56
				88	0,08,90	30,36	0,76	7,59	8,35	30,36
					0,19,30	84,92	2,12	21,23	23,35	84,92
				152	0,13,40	58,96	1,47	14,74	16,21	58,96
				150	0,26,20	115,28	2,88	28,82	31,70	115,28
				197	0,16,30	71,72	1,78	17,93	19,72	71,72
				208	0,02,10	9,24	0,23	2,31	2,54	9,24
				198	0,17,00	74,80	1,87	18,70	20,57	74,80
				152	0,41,70	183,48	4,59	45,87	50,46	183,48
				473	0,07,45	32,78	0,82	8,20	9,01	32,78
				19	0,14,38	63,27	1,58	15,82	17,40	63,27
				351	0,20,10	88,44	2,21	22,11	24,32	88,44
					1,58,63	697,97	17,45	174,49	191,94	697,97
				64	0,06,85	30,14	0,75	7,54	8,29	30,14
					0,06,85	30,14	0,75	7,54	8,29	30,14
				208	0,08,40	36,96	0,92	9,24	10,16	36,96
				223	0,06,60	29,04	0,75	7,26	7,99	29,04
					0,15,00	66,00	1,68	16,50	18,15	66,00
				150	0,31,30	137,72	3,44	34,43	37,87	137,72
				57	0,07,30	32,12	0,80	8,03	8,83	32,12
				151	0,12,50	55,00	1,38	13,75	15,13	55,00
					0,51,10	224,84	5,82	58,21	61,83	224,84
				213	0,13,30	58,52	1,46	14,63	16,09	58,52
				12	0,07,00	30,80	0,77	7,70	8,47	30,80
				9	0,04,40	19,36	0,48	4,84	5,32	19,36
					0,24,70	108,68	2,72	27,17	29,89	108,68
				106	0,03,30	14,52	0,36	3,63	3,99	14,52
				105	0,05,30	23,32	0,58	5,83	6,41	23,32
				264	0,11,50	50,60	1,27	12,65	13,92	50,60
				22	0,15,80	68,52	1,74	17,38	18,12	68,52
				48	0,16,10	70,84	1,77	17,71	19,48	70,84
				76	0,03,60	15,84	0,40	4,06	4,38	15,84
				10	0,33,15	145,86	3,65	36,47	40,11	145,86

80/6

81/44

82/45

83/61

84/52

85/64

86/67

87/68

88/48

89/47	LUSTRI ANGELO NATO A CAPISTRELLO IL 29/06/1931 IVI RESIDENTE IN VIA CARLO MARX	TOTALE		0,8875	390,50	9,76	97,23	107,39	390,50
		CAPISTRELLO	17	0,1620	71,28	1,76	17,82	19,60	71,28
		TOTALE	36	0,0675	29,70	0,74	7,43	8,17	29,70
90/102	STATI SERGIO NATO AD AVEZZANO IL 22/08/1972 RESIDENTE IN CAPISTRELLO VIA G. MAMELI 9	TOTALE		0,2295	100,98	2,52	25,24	27,77	100,98
		CAPISTRELLO	17	0,0958	42,15	1,05	10,54	11,59	42,15
		TOTALE	32	0,0958	42,15	1,05	10,54	11,59	42,15
91/105	DI FELICE ANTONIO NATO A CAPISTRELLO IL 13/01/1937 IVI RESIDENTE IN VIA SALCITO 39	CAPISTRELLO	17	0,1340	56,96	1,47	14,74	16,21	56,96
		TOTALE	6	0,0340	14,96	0,37	3,74	4,11	14,96
92/135	STATI VANDA, NATA A CAPISTRELLO IL 14/03/1954 IVI RESIDENTE IN VIA DEI MARTIRI	CAPISTRELLO	27	0,1370	60,28	1,51	15,07	16,58	60,28
		TOTALE	36	0,0145	6,38	0,16	1,60	1,75	6,38
		CAPISTRELLO	36	0,0175	7,70	0,19	1,93	2,12	7,70
		TOTALE	36	0,0135	6,82	0,17	1,71	1,88	6,82
		TOTALE	36	0,0185	8,14	0,20	2,04	2,24	8,14
		TOTALE	36	0,2030	89,32	2,23	22,33	24,56	89,32
93/150	LUSI ALBERTO NATO A CAPISTRELLO IL 15/04/1951 RESIDENTE A CAPISTRELLO VIA S. BARBARA 165	CAPISTRELLO	36	0,1640	72,16	1,80	18,04	19,84	72,16
		TOTALE	18	0,3330	146,52	3,66	36,63	40,29	146,52
94/158	ORSINI GIAMPIERO NATO A CAPISTRELLO IL 28/04/1954 RESIDENTE IN VIA ROMA 92	CAPISTRELLO	37	0,1630	253,00	6,33	63,25	69,58	253,00
		TOTALE	108	0,1630	74,70	1,84	18,43	20,27	74,70
95/161	SALUSTRI VINCENZINA NATA A CAPISTRELLO IL 27/12/1941 IVI RESIDENTE IN VIA CAVA BONANNI	CAPISTRELLO	18	0,2660	117,04	2,93	29,26	32,19	117,04
		TOTALE	4	0,0443	19,49	0,49	4,87	5,36	19,49
96/251	TESTA MARIA ANTONIA NATA A CAPISTRELLO IL 07/11/1948 RESIDENTE IN ROMA VIA GENOVA 29	CAPISTRELLO	4	0,0443	19,49	0,49	4,87	5,36	19,49
		TOTALE	17	0,2300	101,20	2,53	25,30	27,83	101,20
97/552	BIANCHI FRANCA NATA A CAPISTRELLO IL 19/05/1956 IVI RESIDENTE VIA S. PIETRO 31	CAPISTRELLO	17	0,3020	132,88	3,32	33,23	36,54	132,88
		TOTALE	32	0,6058	265,55	6,66	66,64	73,30	265,55
		TOTALE	32	1,1378	500,63	12,52	125,16	137,67	500,63
98/359	CERRONE ANGELA NATA A CAPISTRELLO IL 28/11/1951 IVI RESIDENTE VIA SS PALENTINA 44	CAPISTRELLO	17	0,2300	101,20	2,53	25,30	27,83	101,20
		TOTALE	17	0,0670	26,48	0,74	7,37	8,11	26,48
		TOTALE	32	0,2970	130,68	3,27	32,67	35,94	130,68
99/361	MURZILLI ANTONIELLA NATA A CAPISTRELLO IL 20/05/1937 IVI RESIDENTE VIA SALLUSTIO	CAPISTRELLO	13	0,0050	2,20	0,06	0,65	0,61	2,20
		TOTALE	13	0,0450	19,80	0,50	4,95	5,45	19,80
100/365	LUSI ELDA NATA A CAPISTRELLO IL 22/12/1933 IVI RESIDENTE VIA DEI MARTIRI 47	CAPISTRELLO	23	0,0500	22,00	0,55	5,50	6,05	22,00
		TOTALE	113	0,1105	48,62	1,22	12,16	13,37	48,62
		TOTALE	119	0,0575	26,50	0,95	9,53	10,59	26,50
		TOTALE	119	0,1980	87,12	2,16	21,78	23,98	87,12
101/368	FANTOZZI TERESA NATA A CAPISTRELLO IL 15/07/1935 IVI RESIDENTE VIA FONTE VECCHIA 16	CAPISTRELLO	37	0,1084	47,70	1,19	11,92	13,12	47,70
		TOTALE	37	0,1084	47,70	1,19	11,92	13,12	47,70
102/376	SCATENA TERESA NATA A CAPISTRELLO IL 13/07/1921 IVI RESIDENTE VIA RISORGIMENTO	CAPISTRELLO	30	0,0350	15,40	0,39	3,85	4,24	15,40
		TOTALE	30	0,0350	15,40	0,39	3,85	4,24	15,40

103/383	SALUSTRI VINCENZO NATO AD AVEZZANO IL 09/06/1965 RESIDENTE IN CAPISTRELLO VIA ALDO MORO 13 PROPR PER 1/3	17	CAPISTRELLO TOTALE	0,07,30	32,12	0,80	8,03	8,83	32,12
104/408	FANTOZZI CLAUDIO NATO A ROMA IL 09/07/41 IVI RESIDENTE IN VIA FONTE VECCHIA	37	CAPISTRELLO TOTALE	0,10,36	45,58	1,14	11,40	12,54	45,58
105/464	BUCCI MARIA NATA A CAPISTRELLO IL 04/03/1956 IVI RESIDENTE VIA S.ANDREA 16/A	18	CAPISTRELLO	0,14,00	61,60	1,54	15,40	16,94	61,60
		41		0,08,10	35,64	0,85	8,91	9,80	35,64
		42	TOTALE	0,08,30	36,52	0,91	9,13	10,04	36,52
				0,30,40	133,76	3,34	33,44	36,78	133,76
106/651	VENEDITTI ANTONIA NATA A CAPISTRELLO IL 07/01/1932 IVI RESIDENTE VIA DORSALE PALENTINA	27	CAPISTRELLO TOTALE	0,16,10	70,84	1,77	17,71	19,48	70,84
				0,16,10	70,84	1,77	17,71	19,48	70,84
107/665	BUCCI FIORELLA NATA A CAPISTRELLO IL 05/05/1967 IVI RESIDENTE VIA S.S. PALENTINA BUCCI ACENTINO NATO A CAPISTRELLO IL 16/04/1929 IVI RESIDENTE IN VIA VILLA COMUNALE 1	25	CAPISTRELLO TOTALE	0,17,50	77,00	1,95	19,25	21,18	77,00
				0,17,50	77,00	1,95	19,25	21,18	77,00
108/660	VALENTE MADDALENA NATA A CAPISTRELLO IL 21/09/1957 IVI RESIDENTE IN VIA COLLE AMICO FRAZ. CORCUMELLO CICCHETTI PALMIRA NATA A CAPISTRELLO IL 18/09/1924 RESIDENTE IN CAPISTRELLO VIA PORTA S.PIETRO 24	10	CAPISTRELLO TOTALE	0,27,80	122,32	3,06	30,56	33,64	122,32
				0,27,80	122,32	3,06	30,56	33,64	122,32
109/669	FORTE GIOVANNI NATO A ROMA IL 18/12/1966 IVI RESIDENTE VIA F. CARACCIULO 25	1	CAPISTRELLO	0,35,90	157,96	3,95	39,49	43,44	157,96
		10	TOTALE	0,16,40	72,16	1,80	18,04	19,84	72,16
				0,52,30	230,12	5,75	57,53	63,28	230,12
110/679	CARPINETA ASSUNTA NATA A CAPISTRELLO IL 18/12/1912 IVI RESIDENTE VIA FILETTINO 10	37	CAPISTRELLO TOTALE	0,04,60	20,24	0,51	5,06	5,57	20,24
				0,04,60	20,24	0,51	5,06	5,57	20,24

Pescara 10/11/2008
ELENCO N.1 RETTIFICATO IL 18/02/2008

IL TECNICO INCARICATO
(Arch. Micciangelozzi)

VISTO
IL DIRIGENTE DEL SERVIZIO FORESTE DEMANIO CIVICO ED ARMENTIZIO
(Dott. ssa Agr. MARZIA DI MARZIO)

GIUNTA REGIONALE ABRUZZO

Servizio ~~Urbanistica~~ e Foreste

La presente copia composta di fasciate, è conforme all'originale esistente presso questo Servizio.

Pescara il 27 FEB 2008

IL DIRIGENTE DEL SERVIZIO

[Signature]



DECRETO 10.03.2008, n. 42:

Diniego alla legittimazione e reintegrazione di terre civiche site nel Comune di Campo di Giove (AQ) ditta Centro Zootecnico Maiella Srl.

IL PRESIDENTE DELLA
GIUNTA REGIONALE

Omissis

DECRETA

- di respingere la richiesta avanzata dalla Ditta Centro Zootecnico Maiella srl con sede in Via San Matteo –Campo di Giove (AQ) tendente ad ottenere la legittimazione di terre civiche, in catasto al Foglio n. 13 particelle n. 501, 502, 503, 504 (tutte ex 99) del Comune di Campo di Giove, per le motivazioni riportate nella Determinazione Dirigenziale n. DH7/123/Usi Civici del 19/02/2008, citata nelle premesse;
- di reintegrare a favore del Comune di Campo di Giove le terre civiche riportate in catasto al Foglio n. 13 particelle n. 501, 502, 503, 504 (tutte ex 99);
- di obbligare il Sindaco del Comune di Campo di Giove ad effettuare le volture catastali presso l'Ufficio Erariale di L'Aquila con la seguente denominazione "Comune di Campo di Giove Demanio Civico" e la trascrizione alla Conservatoria dei Registri Immobiliari di L'Aquila, con spese a carico del Comune;
- di obbligare il Comune di Campo di Giove a comunicare alla Giunta Regionale Direzione Agricoltura, Foreste e Sviluppo Rurale, Alimentazione Caccia e Pesca - Servizio Foreste Demanio Civico ed Armentizio - Via Catullo, 17 - Pescara, entro 180 giorni dalla data di ricevimento del presente atto, gli adempimenti effettuati.

Il presente Decreto costituisce titolo esecu-

tivo ai fini della volturazione e trascrizione ed è, come tutti gli atti relativi, esente in modo assoluto da tasse di bollo, registro ed altre imposte, ai sensi della legge 01/12/1981, n. 692.

Il Presente decreto è definitivo e contro di esso è ammesso ricorso giurisdizionale al TAR Abruzzo entro 60 giorni dalla data di ricevimento del presente atto da parte della Ditta Centro Zootecnico Maiella e da parte del Comune di Campo di Giove, ovvero ricorso straordinario al Capo dello Stato nel termine di 120 giorni, sempre dalla data di ricevimento da parte della Ditta e del Comune.

L'Aquila, 10.3.2008

IL PRESIDENTE DELLA
GIUNTA REGIONALE
Ottaviano Del Turco

DECRETO 11.03.2008, n. 44:

Dimissioni del Dott. Tommaso Ginoble dalla carica di Assessore.

IL PRESIDENTE DELLA
GIUNTA REGIONALE

Omissis

DECRETA

1. di accettare le dimissioni dalla carica di Assessore formulate dal dott. Tommaso Ginoble, già delegato alla Protezione Civile ed a Trasporti e Politiche Regionali per la mobilità sostenibile, in esito al DPGR n. 72 del 29/04/2005;
2. di mantenere ad interim, dalla data odierna e fino alla formalizzazione di nuovo incarico, l'esercizio delle competenze relative alla Protezione Civile ed a Trasporti e Politiche Regionali per la mobilità sostenibile;
3. di confermare le seguenti strutture am-

ministrative di riferimento dell'esercizio delle competenze suddette:

Direzione Trasporti e Mobilità-Viabilità - Demanio e Catasto Stradale - Sicurezza Stradale

- Servizio Viabilità e sicurezza stradale;
- Servizio Pianificazione territoriale ed organizzazione trasporti;
- Servizio Infrastrutture di Trasporto nodali ed intermodali;
- Servizio Trasporto ferroviario regionale, Impianti a fune e filo;
- Servizio Economico finanziario del trasporto pubblico locale e controllo di gestione;
- Servizio Interventi gestionali sulle linee di trasporto pubblico locale e politica tariffaria.

Direzione Opere Pubbliche, Infrastrutture e Servizi, Edilizia Residenziale, Aree Urbane- Ciclo idrico Integrato- Reti Tecnologiche - Protezione Civile.

- Servizio Programmazione attività della Protezione Civile;
- Servizio Emergenze, interventi e volontariato;
- Servizio Previsione e prevenzione dei rischi.

4. di notificare copia del presente decreto al dott. Tommaso Ginoble;
5. di comunicare il presente decreto al Presidente del Consiglio Regionale;
6. di disporre la pubblicazione del presente decreto sul *B.U.R.A.*.

L'Aquila, 10.3.2008

IL PRESIDENTE DELLA
GIUNTA REGIONALE
Ottaviano Del Turco

DETERMINAZIONI

Dirigenziali

DIREZIONE AFFARI DELLA PRESIDENZA,
POLITICHE LEGISLATIVE E
COMUNITARIE, RAPPORTI ESTERNI
*SERVIZIO ATTIVITA' DI PROMOZIONE DELLA
REGIONE E DI COLLEGAMENTO CON LE
COMUNITA' DEGLI ABRUZZESI ALL'ESTERO*

DETERMINAZIONE 05.03.2008, n. DA5/58:

L.R. 37/93 – Art. 4. Iscrizione al Registro Regionale delle Organizzazioni di Volontariato dell'Associazione Diabetici Hatria c/o Ospedale S. Liberatore – Servizio Diabetologia – 64032 Atri (TE).

IL DIRIGENTE DEL SERVIZIO

Omissis

DETERMINA

- a) di iscrivere al Registro Regionale delle Organizzazioni di Volontariato, istituito ai sensi dell'art. 4 della L.R: 37/93, l'Associazione Diabetici Hatria di Atri con sede c/o Ospedale S. Liberatore – Servizio Diabetologia – 64032 Atri (TE);
- b) la pubblicazione sul *Bollettino Ufficiale della Regione Abruzzo* della presente Ordinanza.

IL DIRIGENTE

Dott. Marcello Verderosa

DIREZIONE AFFARI DELLA PRESIDENZA,
POLITICHE LEGISLATIVE E
COMUNITARIE, RAPPORTI ESTERNI
*SERVIZIO ATTIVITA' DI PROMOZIONE DELLA
REGIONE E DI COLLEGAMENTO CON LE
COMUNITA' DEGLI ABRUZZESI ALL'ESTERO*

DETERMINAZIONE 05.03.2008, n. DA5/60:

L.R. 37/93 – Art. 6. Cancellazione dal Registro Regionale delle Organizzazioni di Volontariato dell'Associazione Anffas Onlus di Avezzano (AQ).

IL DIRIGENTE DEL SERVIZIO

Omissis

DETERMINA

- 1) la cancellazione dal Registro Regionale delle Organizzazioni di Volontariato dell'Associazione Anffas di Avezzano con sede in Via Don Minzoni, 82;
- 2) la notifica, mediante Raccomandata A.R., del presente atto al soggetto di cui al punto 1 del presente dispositivo;
- 3) la pubblicazione sul *Bollettino Ufficiale della Regione Abruzzo* della presente determina.

IL DIRIGENTE
Dott. Marcello Verderosa

DIREZIONE AGRICOLTURA, FORESTE E
SVILUPPO RURALE, ALIMENTAZIONE,
CACCIA E PESCA
SERVIZIO FORESTE DEMANIO
CIVICO ED ARMENTIZIO

DETERMINAZIONE 10.03.2008, n. DH7/235:

Reg.(CE) n°1698/05 –Piano di Sviluppo Rurale 2007-2013 – Avviso pubblico per la presentazione delle domande di conferma impegno iniziale afferenti misure di “forestazione” per l’anno 2008 ai sensi dell’ex Reg.(CE) 1257/99 ed ex Reg.(CEE) 2080/92 e derivanti da trascinamenti di impegni assunti nei precedenti periodi di programmazione.

IL DIRIGENTE DEL SERVIZIO

Visto il Reg (CEE)2080/92 del Consiglio del 30.06.1992 che istituisce un regime comuni-

tario di aiuti alle misure forestali nel settore agricolo;

Visto il Reg (CE) n°1257/99 del Consiglio, del 17 maggio 1999 sul sostegno allo sviluppo rurale da parte del Fondo Agricolo di orientamento e di Garanzia (FEAOG) che modifica e abroga taluni regolamenti e successive modifiche e integrazioni ;

Visto il Reg (CE) n° 1698/2005 del Consiglio, del 20 settembre 2005 sul sostegno allo sviluppo rurale da parte del Fondo Europeo Agricolo per lo sviluppo rurale (FEASR) che istituisce la nuova fase di programmazione 2007-2013 ;

Visto il Reg. (CE) n° 796/2004 della Commissione del 21 aprile 2004, recante modalità di applicazione della condizionalità, della modulazione e del sistema integrato di gestione e di controllo di cui al Reg. (CE) n° 1782/2003 del Consiglio che stabilisce norme comuni relative ai regimi di sostegno a favore degli agricoltori;

Visto il Reg. (CE) n° 1974/2006 della Commissione, del 15 dicembre 2006 recante disposizioni di applicazione del Reg. (CE) n° 1698/05 del Consiglio sul sostegno allo sviluppo rurale da parte del Fondo Europeo Agricolo per lo sviluppo rurale (FEASR);

Visto il Reg. (CE) n° 1320/06 della Commissione, del 5 settembre 2006 recante disposizioni per la transizione al regime di sostegno allo sviluppo rurale istituito dal regolamento (CE) n° 1698/05 del Consiglio;

Visto, in particolare, l’art.3, paragrafo 2 del Reg.(CE) n° 1320/2006 che stabilisce che le spese relative ad impegni assunti ai fini del precedente periodo di programmazione, con pagamenti da effettuarsi dopo il 31 dicembre 2006, sono ammissibili al cofinanziamento del FEASR ai fini del nuovo periodo di programmazione;

Visto il Reg. (CE) n° 1975/2006 della Commissione del 7 dicembre 2006 che stabili-

sce modalità di applicazione del Reg. (CE) n° 1698/05 del Consiglio per quanto riguarda l'attuazione delle procedure di controllo e della condizionalità per le misure di sostegno dello sviluppo rurale;

Visto il D.M. 12541 del 21/12/2006- Disciplina del regime di condizionalità della PAC;

Visto il Piano di Sviluppo Rurale della Regione Abruzzo 2007-2013 adottato ai sensi del Reg. (CE) n° 1698/2005 con Deliberazione di Giunta Regionale n° 86/P del 05/02/2007 e notificato ai Servizi della Commissione Europea in data 14 marzo 2007;

Considerato che è stato approvato, con Decisione della Commissione Europea C(2008) 701 del 15/02/2008, il Piano di Sviluppo Rurale della Regione Abruzzo per il periodo di programmazione 2007/2013;

Dato atto che nel PSR Abruzzo 2007/2013 nelle "Disposizioni comuni a tutte o più misure" sono contemplati, a valere sulle risorse FEASR, gli impegni pluriennali assunti con i precedenti periodi di programmazione;

Ritenuto che le domande afferenti l'annualità 2008, derivanti dai trascinamenti di impegni presi nel vecchio periodo di programmazione ai sensi del Reg. CE 1257/99, nonché ai sensi del Reg. n° 2080/92 possano essere presentate limitatamente alle sole conferme ed aggiornamento;

Reputato di poter aprire i termini per la presentazione delle domande, di cui al "Ritenuto" precedente, a decorrere dalla data del 10 marzo 2008 fino al 15 maggio 2008;

Vista la L.R. n° 77/99 e successive modifiche ed integrazioni;

DETERMINA

Per le motivazioni espone in premessa e che si intendono qui interamente riportare:

1) di dare atto che le domande afferenti l'annualità 2008, derivanti da trascinamenti

di impegni assunti con il Reg. (CEE) 2080/92 nel vecchio periodo di programmazione, possono essere presentate limitatamente alle sole conferme ed aggiornamenti;

- 2) di dare atto che le domande di conferma e aggiornamento per l'annualità 2008 di cui al precedente punto 1) vanno presentate a decorrere dal 10 marzo 2008 fino al 15 maggio 2008,
- 3) di dare atto che la presentazione delle domande di conferma dell'impegno iniziale e di aggiornamento di cui al punto 1) deve essere effettuata secondo le modalità definite da A.G.E.A. tramite portale SIAN;
- 4) di dare atto che i Beneficiari degli aiuti afferenti all'ex Reg. (CEE) 2080/92 sono tenuti al rispetto dei requisiti di condizionalità di cui al Reg. (CE) 796/2004 e del D.M. 12541 del 21/12/06;
- 5) di dare atto che, per quanto concerne il regime degli aiuti concessi, vengono confermati i parametri dei costi massimi eleggibili, sia per le cure colturali che per la compensazione della perdita di reddito, stabiliti dal programma regionale attuativo dei regolamenti CEE n°2080/92 e 231/96 con Delibera di Giunta Regionale d'Abruzzo n° 802 del 21 aprile 1999;
- 6) di pubblicare la presente determinazione sul *B.U.R.A.* ed integralmente su internet nel sito ufficiale della Regione Abruzzo, nonché tramite notifica alle Organizzazioni professionali di agricole maggiormente rappresentative;
- 7) di dare atto che la pubblicazione della presente Determinazione ha valore di notifica agli interessati.

DIREZIONE ATTIVITA' PRODUTTIVE
SERVIZIO ATTIVITA' ESTRATTIVE E MINERARIE

DETERMINAZIONE 29.02.2008, n. DI3/17:

Cava di ghiaia in località “Milano” – Comune di Rosciano (PE). Ditta Dragaggio del Ponte con sede in via Aterno, 2 – Cepagatti (PE). Autorizzazione apertura.

IL DIRIGENTE DEL SERVIZIO

Vista la Legge Regionale 26.7.1983 n. 54 e successive modificazioni ed integrazioni;

Vista l’istanza in data 04.06.2004 della ditta Dragaggio del Ponte con sede legale in via Aterno, 2 – Cepagatti (PE), tendente ad ottenere l’autorizzazione all’apertura di una cava di ghiaia in località “Milano” nel Comune di Rosciano (PE) distinta in catasto al foglio n.8 particelle nn.15 e 17;

Considerato che la zona ricade in area sottoposta al vincolo idrogeologico;

Sentita la Conferenza dei Servizi, ai sensi dell’art. 14 della L.241/90 (di cui all’art.2 della L.R. 8/95), riunitasi in data 19.11.2004 nella quale è stato acquisito il parere favorevole del Corpo Forestale in merito al Vincolo Idrogeologico;

Considerato che il progetto della ditta richiedente è stato ritenuto compatibile con il Piano Paesistico Regionale;

Preso atto della Convenzione stipulata il 21 Maggio 2007 con il Comune di Rosciano (PE) ai sensi dell’art. 13bis della L.R. n. 54 del 26.07.1983 e successive m. e i.;

Acquisita l’autorizzazione per il transito dei mezzi sulla Strada Comunale “C.da S. Michele” in località Villa Oliveti rilasciata dal Comune di Roscano con atto n. 01/05 del 15.06.2005;

Accertato che ricorre l’ipotesi di cui alla lettera C dell’art.5 della L.R.67/87, per quanto riguarda la competenza per l’emanazione del provvedimento;

Vista la certificazione antimafia contenuta nella visura camerale prot. CEW/8262/2007/CCH0044 rilasciata dalla

CCIAA di Chieti del 27.11.2007;

Ritenuto poter esprimere parere favorevole sulla legittimità del presente atto;

DETERMINA

La ditta Dragaggio del Ponte con sede legale in via Aterno, 2 – Cepagatti (PE) è autorizzata all’apertura di una cava di ghiaia in località “Milano” nel Comune di Rosciano (PE) distinta in catasto al foglio n. 8 particelle nn.15 e 17, alle seguenti norme e condizioni;

Articolo 1

Devono essere osservate le norme contenute nel disciplinare approvato con delibera della Giunta Regionale n. 204 del 23.01.1985 e le modalità indicate nei disegni approvati dalla Conferenza dei Servizi, timbrati e firmati dal Responsabile del Procedimento del Servizio Attività Estrattive Minerarie.

Articolo 2

La zona interessata dagli scavi deve essere delimitata con termini lapidei infissi sul terreno e disposti sui vertici dell’area assegnata.

Articolo 3

L’autorizzazione è valida per anni 2 (due) dalla data di notifica del provvedimento. Inoltre l’attività estrattiva deve essere intrapresa entro 90 giorni dalla stessa data e potranno essere concessi ulteriori 90 giorni per giustificati motivi.

Al Servizio Sviluppo attività Estrattive e Minerarie deve essere inviata la denuncia di inizio lavori, ai sensi dell’art. 28 del D.P.R. 128/59 nonché idonea documentazione attestante l’avvenuto rispetto dell’art. 4 del D.Lgs. 624/96.

Articolo 4

Il deposito cauzionale a garanzia dei lavori di ripristino ambientale nella misura di Euro 80.000,00 (ottantamila/00) è stata presentata con polizza n. 00A0029048 stipulata in data

06.06.2007 con la compagnia Lloyd Italico di Rieti, Agenzia LG99.

Articolo 5

Devono essere forniti al Pubblico Ufficiale preposto al servizio di vigilanza e controllo i mezzi necessari per visitare i lavori e comunicare l'ottemperanza alle eventuali prescrizioni impartite.

Articolo 6

La ditta deve altresì attenersi alle disposizioni di Legge e alle seguenti prescrizioni:

- 1) Deve essere mantenuta una distanza di rispetto degli scavi di 20,00 metri dalla strada comunale;
- 2) Deve essere apposto un piezometro all'interno dell'area di cava autorizzata nel punto più prossimo al torrente Nora;
- 3) Il materiale utilizzato per il ripristino deve essere di natura vegetale e comunque materiale non compreso nell'elenco di cui al D.L.vo n. 22/97 (Decreto Ronchi) e successive modifiche ed integrazioni;

Articolo 7

La ditta ha l'obbligo di fornire periodicamente e comunque quando il Servizio Attività Estrattive e Minerarie lo riterrà necessario, i dati statistici relativi all'attività estrattiva;

Articolo 8

La quantità annua estraibile è di circa mc. 13.675,00 e complessivamente mc. 27.350,00 per l'intera durata dell'attività.

Articolo 9

La ditta deve attenersi alle modalità di coltivazione indicate negli elaborati progettuali approvati dalla Conferenza dei Servizi e depositati agli atti d'Ufficio, mediante l'utilizzo dei seguenti mezzi meccanici:

- a) escavatore; b) pala meccanica; c) autocarri.

Articolo 10

Circa le modalità della sistemazione ambientale la ditta è tenuta a rispettare il progetto approvato, timbrato e firmato dal Responsabile dell'Ufficio Cave e Torbiere, allegato "E" art. 6 L.R. 67/87;

Articolo 11

La presente Determina deve essere pubblicata sul *Bollettino Ufficiale della Regione Abruzzo* e notificata all' esercente nei modi consentiti dalla legge.

IL DIRIGENTE DEL SERVIZIO

Ing. Ezio Faieta

DIREZIONE ATTIVITA' PRODUTTIVE SERVIZIO ATTIVITA' ESTRATTIVE E MINERARIE

DETERMINAZIONE 03.03.2008, n. DI3/18:

Deposito di oli minerali per uso commerciale sito in Pescara – Banchina Molo Nord. Ditta: ENI S.p.A. Divisione Refining & Marketing – Roma. Autorizzazione provvisoria ad esercire.

IL DIRIGENTE DEL SERVIZIO

Vista l'istanza in data 07/12/2006 con la quale la società AGIPFUEL S.p.A. con sede in Roma – Via Vitaliano Brancati n. 64 ha chiesto l'autorizzazione ed esercire, nel Comune di Pescara – Via R. Paolucci – Banchina Nord del fiume Pescara, un deposito di oli minerali ad uso commerciale precedentemente autorizzato con Decreto del Prefetto della Provincia di Pescara n. 38102 del 16/04/1963, successivamente autorizzato con Concessione del Comune di Pescara n. 4095/94 del 20/10/1997 la cui composizione è la seguente:

- n. 1 serbatoio metallico interrato da 20 mc contenente gasolio uso motopesca;
- n. 2 serbatoi metallici interrati da 10 mc ca-

dauno contenenti gasolio uso motopesca;

n. 1 deposito di oli lubrificanti in confezioni sigillate per complessivi mc. 10.

Vista la nota pervenuta dalla Soc. ENI S.p.A. con la quale si comunica che con atto del Notaio Castellini Paolo di Roma la soc. AgipFuel S.p.A. con Atto di Fusione per Incorporazione è stata incorporata in ENI S.p.A. a far data dal 01/01/2008;

Visti il R.D.L. 2 novembre 1933, n. 1741, convertito nella Legge 8 febbraio 1934, n. 367 ed il relativo regolamento di esecuzione approvato con R.D. 20 luglio 1934, n. 1303;

Visto il D.P.R. 28 giugno 1955, n. 620;

Visto il D.P.R. 18 aprile 1994, n. 420;

Visti i Decreti del Ministero dell'Industria, del Commercio e dell'Artigianato dell' 11 gennaio 1955, del 7 febbraio 1995 e del 26 luglio 1996;

Visto il Decreto Legislativo 3 febbraio 1993, n. 29;

Visto il Decreto Legislativo 31 marzo 1998, n. 112, recante il conferimento di funzioni e compiti amministrativi dello Stato alle Regioni ed agli Enti Locali;

Vista la delibera della Giunta Regionale D'Abruzzo, n. 667 del 09.08.2003, con la quale si da disposizione di attribuire, alle Direzioni Regionali e alle Strutture Speciali di Supporto interessate, le funzioni conferite dallo Stato alla Regione Abruzzo, ai sensi del D. Lgs. 112/98;

Vista la Legge 23 agosto 2004, n. 239 – Riordino del settore energetico, nonché delega al Governo per il riassetto delle disposizioni vigenti in materia di energia;

Tenuto conto delle indicazioni operative del Ministero Delle Attività Produttive – Direzione Generale per l'Energia e le Risorse Minerarie del 07/10/2004 prot. 0000165;

Visto il parere favorevole all'esercizio

dell'impianto, ai fini demaniali marittimi espresso dalla Capitaneria di Porto di Pescara con il verbale di collaudo redatto 10/12/2007;

Visto il Certificato di Prevenzione Incendi n. 3192 del 04/04/2006 rilasciato dal Comando Provinciale dei Vigili del Fuoco di Pescara;

Visto il nulla osta BB.AA. del Comune di Pescara, con nota prot. 1084/SUAP/06 del 07/11/2006;

Visto il parere favorevole dell'Agenzia delle Dogane – Ufficio delle Dogane di Pescara con nota prot. A12493 del 21/06/2007;

Visto il parere favorevole della Camera di Commercio Industria Artigianato e Agricoltura – Pescara con nota prot. 778/8 del 22/01/2007;;

Vista la L.R. 77/1999;

Ritenuto di poter esprimere parere favorevole sulla legittimità del presente atto;

DETERMINA

- 1) La ditta ENI S.p.A. Divisione Refining & Marketing con sede in Roma – Via Vitaliano Brancati n. 64, è autorizzata ad esercire provvisoriamente in attesa dell'emissione dell'atto richiesto, un deposito di oli minerali per uso commerciale sito nel territorio del Comune di Pescara – Via R. Paolucci – Banchina Nord sul fiume Pescara, la cui costituzione sarà la seguente:
 - n. 1 serbatoio metallico interrato da 20 mc contenente gasolio uso motopesca;
 - n. 2 serbatoi metallici interrati da 10 mc cadauno contenenti gasolio uso motopesca;
 - n. 1 deposito di oli lubrificanti in confezioni sigillate per complessivi mc. 10.
- 2) La Ditta, non potrà iniziare la gestione del deposito prima del collaudo definitivo del deposito stesso da parte della commissione di collaudo dei depositi di oli minerali (ex. Art. 3 Legge 7.5.65 n. 460).
- 3) La Ditta è tenuta ad ultimare gli eventuali lavori di realizzazione del Deposito oggetto

della presente autorizzazione nel minor tempo possibile, e comunque non oltre sei mesi a decorrere dalla data della notifica del presente Decreto, dandone comunicazione a questo Servizio.

- 4) La Ditta dovrà, non appena ultimati i lavori, inoltrare a questo Servizio, su carta legale, istanza di collaudo dell'impianto.
- 5) La Ditta, a lavori ultimati ed in attesa del prescritto collaudo, è autorizzata all'esercizio provvisorio per un periodo di prova di mesi 6 (sei), finalizzato alla messa a punto del deposito.
- 6) La Ditta è sempre obbligata ad osservare tutte le norme contenute nelle disposizioni citate, nonché quelle derivanti dalla vigente normativa in materia fiscale, ambientale di sicurezza.
- 7) Il presente Provvedimento dovrà essere pubblicato, per estratto, sul *Bollettino Ufficiale della Regione Abruzzo* e notificato alla Ditta interessata nei modi consentiti dalla Legge.

IL DIRIGENTE DEL SERVIZIO
Ing. Ezio Faieta

DIREZIONE PARCHI, TERRITORIO,
AMBIENTE, ENERGIA
SERVIZIO GESTIONE DEI RIFIUTI

DETERMINAZIONE 03.03.2008, n. DN3/41:

Decreto Legislativo 03.04.2006 N° 152 (Norme in materia ambientale) Art. 208 (Autorizzazione unica per i nuovi impianti di smaltimento e di recupero dei rifiuti) – Legge Regionale 19.12.2007 N° 45 (Norme per la gestione integrata dei rifiuti), Art. 45 (Autorizzazione unica per i nuovi impianti di smaltimento e recupero dei rifiuti) – Decreto Legislativo 13.01.2003 N° 36 (Attuazione della direttiva 1999/31/CE relativa alle discariche di rifiuti) – Società GIARDINI S.r.l. – Via Sorica, s.n.c. – 67035 PRATOLA PELIGNA (AQ) – Autorizzazione regionale alla integrazione delle tipologie di rifiuti ammessi in discarica costituente variante sostanziale.

riche di rifiuti) – Società GIARDINI S.r.l. – Via Sorica, s.n.c. – 67035 PRATOLA PELIGNA (AQ) – Autorizzazione regionale alla integrazione delle tipologie di rifiuti ammessi in discarica costituente variante sostanziale.

IL DIRIGENTE DEL SERVIZIO

Omissis

DETERMINA

Per le motivazioni espresse in narrativa, che qui di seguito si intendono integralmente riportate:

- 1) di approvare ai sensi del Decreto Legislativo 03.04.2006 n° 152 (Norme in materia ambientale) Art. 208 (Autorizzazione unica per i nuovi impianti di smaltimento e di recupero dei rifiuti) – Legge Regionale 19.12.2007 n° 45 (Norme per la gestione integrata dei rifiuti), Art. 45 (Autorizzazione unica per i nuovi impianti di smaltimento e recupero dei rifiuti) – Decreto Legislativo 13.01.2003 n° 36 (Attuazione della direttiva 1999/31/CE relativa alle discariche di rifiuti) – l'iniziativa presentata dalla Società GIARDINI S.r.l. – Via Sorica snc – 67035 PRATOLA PELIGNA (AQ) - alla integrazione delle tipologie di rifiuto costituenti variante sostanziale nell'impianto ubicato nel Comune di Corfinio (AQ) Loc. Cannucce, identificabile nel N.C.T. dello stesso al Foglio 21 Particelle nn° 154, 156,159, 160, 211 – della superficie complessiva di 9.000 mq e una potenzialità complessiva dell'impianto di 47.300 mc, (volumetria utilizzata 13.950 mc – volumetria disponibile al conferimento 29.750 mc), equivalente alla fase D1 (deposito sul o nel suolo (a esempio discarica)) dell'allegato C del Decreto Legislativo n° 152/2006, in conformità agli elaborati tecnici e progettuali indicati in premessa e di seguito elencati:

Mese di Giugno Anno 2005

Società DUECO S.a.s., Dott. Ing. Roberto Pasqualini, Dott. Ing. Vittorio Petrella, Dott. Geologo Silvio Tatoni,

Allegato n° 1) - Relazione 01 – Relazione tecnica;

Allegato n° 2) - Relazione geologica, idrogeologica e geotecnica con i risultati della campagna geognostica;

Allegato n° 3) - Tavola – Ubicazione area di intervento;

Allegato n° 4) - Tavola T01 – Planimetria catastale scala 1:2.000;

Allegato n° 5) - Tavola T02 – Carta idrogeologica scala 1:25.000;

Allegato n° 6) - Tavola T03 – Carta dell'idrodinamica di falda scala 1:2.000;

Allegato n° 7) - Tavola T04 – Corografia e carta dei venti scala 1:25.000;

Allegato n° 8) - Tavola T05 – Carta delle aree protette scala 1:25.000;

Allegato n° 9) - Tavola T06 – Carta geolitologica scala 1:10.000;

Allegato n° 10) - Tavola T07 – Planimetria stato attuale scala 1.500;

Allegato n° 11) - Tavola T08 – Sezioni stato attuale scala 1:500;

Allegato n° 12) - Tavola T09 – Adeguamento discarica scala 1.500;

Allegato n° 13) - Tavola T10 – Planimetria di chiusura e recupero area scala 1:500;

Allegato n° 14) - Tavola T11 – Sezioni di chiusura scala 1:500;

Allegato n° 15) - Tavola T12 - Particolari costruttivi scala 1:500;

Allegato n° 16) - Relazione di dettaglio box ufficio a cura della Ditta Giardini S.r.l.;

2) di autorizzare la Società GIARDINI S.r.l. alla realizzazione e gestione ai sensi del

predetto art. 208 del Decreto Legislativo 03.04.2006 n° 152, l'iniziativa di cui al punto 1);

3) di stabilire che l'autorizzazione di cui al precedente punto 2) è concessa per un periodo pari ad anni dieci dalla data di adozione del presente provvedimento; detto periodo risulta comprensivo sia della fase di costruzione che della fase di esercizio e, a tal proposito, si rinvia a quanto disposto dalla Legge Regionale 19.12.2007 n° 45;

4) di precisare che l'autorizzazione di cui al punto 2) è rinnovabile, per ogni sua fase (costruzione e/o esercizio) nelle forme stabilite dal Decreto Legislativo 03.04.2006 n° 152 e dalla Legge Regionale n° 45/2007 Art. 47 (Rinnovo della autorizzazioni alle imprese in possesso di certificazione ambientale) comma 1 (Le procedure di rinnovo delle autorizzazioni di cui al presente articolo sono disciplinate dall'art. 209 del D.Lgs. 152/2006);

5) di autorizzare la Società GIARDINI S.r.l., ai sensi dell'art. 208 del Decreto Legislativo 03.04.2006 n° 152, all'esercizio dell'impianto indicato al precedente punto 1) alle condizioni e prescrizioni riportate in premessa che qui di seguito si riepilogano:

della Direzione Agricoltura Foreste e Sviluppo Rurale, Alimentazione, Caccia e Pesca – Ispettorato Ripartimentale delle Foreste di L'Aquila:

1) Di asportare lo strato argilloso esistente, oppure di effettuare l'impermeabilizzazione al fine di evitare l'inquinamento di falde acquifere, la possibilità di un riempimento con argilla compattata per circa 2 m, di evitare i riempimenti baulati, e successivamente recupero del territorio con seminativi di essenze erbacee ed arboree del luogo in modo da uniformare l'area con l'ambiente circostante;

dell'A.R.T.A. – Agenzia Regionale Tutela Ambiente – Dipartimento Provinciale di L'Aquila:
Le tipologie di rifiuto con codice C.E.R. e le

prescrizioni sono di seguito elencate:

Tipologie di rifiuto con codice C.E.R. autorizzati:

CODICE C.E.R.	DESCRIZIONE
10 13 99	Rifiuti non specificati altrimenti
17 08 02	Materiali da costruzione a base di gesso diversi da quelli di cui alla voce 17 08 01

Tipologie di rifiuti con codice C.E.R. costituenti variante sostanziale:

01 04 13	Rifiuti prodotti dalla lavorazione della pietra diversi da quelli di cui alla voce 01 04 07
10 11 03	Scarti di materiali in fibra a base di vetro
15 01 07	Imballaggi in vetro
17 01 01	Cemento
17 01 02	Mattoni
17 01 03	Mattonelle e ceramiche
17 01 07	Miscugli o scorie di cemento, mattoni, mattonelle e ceramiche, diverse da quelle di cui alla voce 17 01 06
17 02 02	Vetro
17 05 04	Terra e rocce, diverse da quelle di cui alla voce 17 05 03
17 09 04	Rifiuti misti dell'attività di costruzione e demolizione, diversi da quelli di cui alle voci 17 09 01, 17 09 02 e 17 09 03
19 12 05	Vetro
20 01 02	Vetro
20 02 02	Terra e roccia

Potenzialità all'integrazione delle tipologie di rifiuti con codici C.E.R. ammessi in discarica costituente variante sostanziale 29.750 mc;

Potenzialità utilizzata 13.950 mc;

Potenzialità complessiva dell'impianto 47.300 mc;

- 1) Per quanto riguarda i codici C.E.R. autorizzati: 10 13 99 e 17 08 02 dal primo Gennaio devono essere sottoposti a test di cessione;
- 2) I codici C.E.R. 01 04 13 e 17 09 04 devono essere sottoposti a test di cessione nel momento in cui viene rilasciata

l'autorizzazione;

- 3) I codici C.E.R. 01 04 13 e 17 09 04 potranno essere depositati in discarica nel rispetto di quanto previsto nella tabella n° 1 del Decreto del Ministero dell'Ambiente e della Tutela del Territorio 03.08.2005;

del Comune di Corfinio (AQ):

- 1) Il rispetto delle condizioni rilevate nel verbale di Conferenza di Servizi del 16.11.2005 il quale è parte integrante e sostanziale della presente autorizzazione;

della Direzione Sanità – Servizio Prevenzione Collettiva – Ufficio Igiene e Sanità Pubblica e

A.U.S.L. – Azienda Unità Sanitaria Locale – Dipartimento di Prevenzione – Servizio di Igiene, Epidemiologia e Sanità Pubblica:

- 1) Venga fornita prima dell'inizio dell'attività, copia di contratto con Ditta smaltitrice autorizzata per lo smaltimento delle acque reflue provenienti dal servizio igienico predisposto per gli operai;
- 6) di prescrivere che nell'impianto oggetto della presente autorizzazione non possono essere esercitate altre attività afferenti alla gestione dei rifiuti e, così come già previsto dalle vigenti norme regionali, ogni modifica agli impianti e/o alle attività di gestione deve essere preventivamente autorizzata dalla Regione Abruzzo;
- 7) di precisare che la presente autorizzazione è subordinata al rispetto delle seguenti ulteriori prescrizioni:
 - 1) Deve essere evitato ogni danno o pericolo per la salute, la incolumità, il benessere e la sicurezza della collettività e dei singoli;
 - 2) Deve essere garantito il rispetto delle esigenze igienico sanitarie ed evitato ogni rischio di inquinamento dell'aria, dell'acqua del suolo e del sottosuolo, nonché ogni inconveniente derivante da rumori ed odori;
 - 3) Devono essere salvaguardate la fauna e la flora e deve essere evitato ogni degrado dell'ambiente e del paesaggio;
 - 4) Devono essere promossi, con l'osservanza di criteri di economicità ed efficienza, sistemi tendenti a favorire il riciclo, il riutilizzo ed il recupero di materie prime ed energia;

5) Le attrezzature ed i contenitori usati devono essere idonei e rispondenti ai requisiti tecnici necessari per la corretta esplicazione dell'attività, devono impedire la dispersione dei rifiuti e la fuoriuscita di esalazioni moleste; dovranno altresì essere tenuti in buona efficienza e sottoposti a periodiche ed adeguate operazioni di lavaggio e decontaminazione; le acque di lavaggio dovranno essere smaltite secondo la normativa vigente;

- 8) di richiamare la Società GIARDINI S.r.l. autorizzata, al rispetto degli obblighi previsti dall'art. 189 (Catasto dei rifiuti) e dell'art. 190 (Registro di carico e scarico) del Decreto Legislativo 03.04.2006 n° 152 (Norme in materia ambientale) e alla trasmissione con cadenza semestrale, al Servizio Tutela Ambiente della Provincia di L'Aquila e all'A.R.T.A. – Agenzia Regionale Tutela Ambiente – Dipartimento Provinciale di L'Aquila di una comunicazione concernente la quantità di rifiuti movimentati la provenienza e la loro destinazione, distinguendo quelli provenienti dalla Regione da quelli fuori Regione;
- 9) di dare atto che l'inosservanza delle prescrizioni contenute nella presente autorizzazione comporta l'adozione dei provvedimenti previsti dall'art. 208 (Autorizzazione unica per i nuovi impianti di smaltimento e di recupero dei rifiuti) comma 13 (Quanto, a seguito di controlli successivi all'avviamento degli impianti, questi non risultino conformi all'autorizzazione di cui al presente articolo, ovvero non siano soddisfatte le condizioni e le prescrizioni contenute nella stessa autorizzazione, quest'ultima è sospesa, previa diffida, per un periodo massimo di dodici mesi.

Decorso tale termine senza che il titolare abbia adempiuto a quanto disposto nell'atto di diffida l'autorizzazione è revocata) del Decreto Legislativo 03.04.2006 n° 152 e

dell'art. 45 (Autorizzazione unica per i nuovi impianti di smaltimento e recupero dei rifiuti) comma 16 (Qualora a seguito di controlli successivi all'avviamento dell'impianto, questo non risulti conforme all'autorizzazione di cui al presente articolo, a seconda della gravità delle infrazioni si procede:

- a) alla Diffida, stabilendo un termine entro il quale devono essere eliminate le irregolarità;
- b) alla diffida e contestuale sospensione dell'autorizzazione per un tempo determinato;
- c) alla revoca dell'autorizzazione in caso di mancato adeguamento alle prescrizioni ed in caso di reiterate violazioni) della Legge Regionale 19.12.2007 n° 45;

10) di obbligare la Società:

- Di prestare al momento dell'avvio effettivo dell'esercizio dell'impianto adeguate garanzie finanziarie, a favore della Regione Abruzzo secondo quanto previsto dalla D.G.R. n° 790 del 03.08.2007 e relativi allegati (Allegato A – Allegato B – Allegato C – Allegato D – Allegato E) e/o a conformare le garanzie già prestate entro 120 giorni dalla data di pubblicazione della stessa sul *B.U.R.A.* ovvero alla prima scadenza utile a copertura di eventuali danni ambientali; detta garanzia, controfirmata per accettazione, sarà restituita all'interessato;
- al rispetto di quanto previsto dall'art. 48 (Garanzie finanziarie), comma 1 (La Giunta Regionale definisce entro 60 giorni dall'entrata in vigore della presente legge, i criteri e i parametri per la determinazione delle garanzie finanziarie che l'interessato è tenuto a fornire per ottenere l'autorizzazione all'esercizio di un impianto, articolati per tipo di attività, per caratteristiche tecniche degli im-

pianti, compresi quelli di cui al titolo quinto del decreto e per natura e caratteristiche dei rifiuti, con particolare riferimento ai rischi ambientali ed agli eventuali costi di bonifica e ripristino ambientale), comma 2 (La prestazione e l'accettazione delle garanzie finanziarie costituiscono requisito di efficacia dell'autorizzazione e condizione per l'avvio effettivo dell'esercizio dell'impianto; a tal fine le garanzie finanziarie per la gestione di una discarica, anche per la fase successiva alla sua chiusura, sono prestate conformemente a quanto disposto dall'art. 14 del D.Lgs. 13 gennaio 2003, n. 36 (Attuazione della direttiva 1999/31/CE relativa alle discariche di rifiuti) e successive modifiche ed integrazioni.), comma 3 (Le garanzie finanziarie possono coesistere in depositi cauzionali, polizze fidejussorie, coperture assicurative e il loro importo deve essere idoneo ad assicurare, in qualunque momento, l'esecuzione delle operazioni di messa in sicurezza, di chiusura dell'impianto e ripristino del sito, eventuale bonifica e risarcimento del danno ambientale ed è soggetto ad aggiornamenti biennali), comma 4 (Le garanzie finanziarie sono ridotte del 50% per le imprese registrate ai sensi del regolamento (CE) 19 marzo 2001, n. 761/2001 "Regolamento del Parlamento europeo e del Consiglio sull'adesione volontaria delle organizzazioni a un sistema comunitario di ecogestione e audit (EMAS)" del 40% nel caso di imprese in possesso della certificazione ambientale ai sensi della norma Uni En Iso 14001), comma 5 (Le garanzie finanziarie sono trattenute per due anni successivi al periodo garantito o alla chiusura degli impianti. Per le discariche le garanzie finanziarie sono trattenute per tutto il tempo necessario alle operazioni di ma-

nutenzione e di gestione successiva alla chiusura della discarica), comma 6 (La Giunta regionale può prevedere che le garanzie finanziarie di cui all'art. 14 del D.Lgs. 36/2003 non si applichino a particolari tipologie di impianti aventi un basso impatto ambientale) della Legge Regionale 19.12.2007 N° 45, pubblicata sul *Bollettino Ufficiale della Regione Abruzzo (B.U.R.A.)* n° 10 Straordinario del 21.12.2007;

- 11) di fare salve eventuali e ulteriori autorizzazioni, visti, pareri, nulla-osta e prescrizioni di competenza di altri Enti e Organismi, nonché le altre disposizioni e direttive vigenti in materia; sono fatti salvi, infine eventuali diritti di terzi;
- 12) di redigere il presente provvedimento in numero due originali, di cui un esemplare viene notificato, ai sensi di legge, alla Società GIARDINI S.r.l. – Via Sorica, s.n. – 67035 PRATOLA PELIGNA (AQ);
- 13) di trasmettere copia del presente provvedimento al Comune di Corfinio (AQ), all'Amministrazione Provinciale di L'Aquila, all'A.R.T.A. – Agenzia Regionale Tutela Ambiente – Sede Centrale di Pescara e all'A.R.T.A. – Agenzia Regionale Tutela Ambiente – Dipartimento Provinciale di L'Aquila;
- 14) di trasmettere, altresì, ai sensi dell'art. 208, comma 18 del Decreto Legislativo 03.04.2006 n° 152 (Norme in materia ambientale) copia del presente provvedimento all'Albo Nazionale Gestori Ambientali c/o Camera di Commercio Industria Artigianato Agricoltura di L'Aquila;
- 15) di disporre la pubblicazione del presente provvedimento, limitatamente all'oggetto e al dispositivo, sul *Bollettino Ufficiale della Regione Abruzzo*;

Contro il presente provvedimento è ammesso ricorso giurisdizionale al competente Tribunale Amministrativo Regionale entro sessanta giorni o ricorso straordinario al Capo dello Stato entro centoventi giorni dalla notifica;

IL DIRIGENTE DEL SERVIZIO
Dott. Franco Gerardini

DIREZIONE PARCHI, TERRITORIO,
AMBIENTE, ENERGIA
*SERVIZIO POLITICA ENERGETICA, QUALITÀ
DELL'ARIA, INQUINAMENTO ACUSTICO ED
ELETTROMAGNETICO, RISCHIO
AMBIENTALE, SINA*

DETERMINAZIONE 04.03.2008, n. DN2/30:

Modifica ed Integrazione Autorizzazione Unica n. 7 DN2/14 del 07.02.2007. Società: Istonia Energy S.r.l., Via Alessandro III, 23 66054 Vasto (CH).

L'AUTORITÀ' COMPETENTE
(D.G.R. 351 del 12/04/2007 e s.m.i.)

Vista la Determinazione DN2/14 del 07/02/2007 di Autorizzazione Unica n° 7 "Rilascio autorizzazione ai sensi del D.Lgs. n. 387 del 29 dicembre 2003, art. 12, per la costruzione e l'esercizio di un impianto di produzione di energia elettrica di potenza lorda pari a 4 MWe alimentato da oli vegetali in motori endotermici, da realizzare nella Zona Industriale di "Punta Penna" nel Comune di Vasto (CH)" che all'art. 4 stabilisce "I lavori di realizzazione e collaudo del nuovo impianto devono avvenire entro un termine massimo di 12 (dodici) mesi dalla data del presente provvedimento; decorso tale termine, la presente autorizzazione decade a tutti gli effetti. Entro i 3 (tre) mesi successivi il proponente ha l'obbligo di procedere con la messa in esercizio dell'impianto".

Vista la Delibera di Giunta Regionale n. 351 del 12 aprile 2007 avente ad oggetto: D.Lgs. 387/03 concernente “attuazione della Direttiva 2001/77/CB relativa alla promozione dell’energia elettrica prodotta da fonti energetiche rinnovabili nel mercato interno dell’elettricità”, pubblicata sul *B.U.R.A.* n° 26 del 09/05/2007, che all’art. 6 dell’Allegato A ha stabilito quanto segue:

- L’Autorizzazione Unica per la costruzione dell’impianto ha durata triennale salvo richiesta di proroga e comunque l’inizio dei lavori deve essere effettuato entro un anno dal rilascio dell’autorizzazione.
- L’Autorizzazione Unica per l’esercizio dell’impianto ha durata quinquennale.
- Ai fini del rinnovo dell’autorizzazione all’esercizio, il proponente è tenuto a presentare apposita domanda allo Sportello Regionale per l’Energia, almeno tre mesi prima della data di scadenza della autorizzazione. Nelle more dell’adozione del provvedimento di rinnovo, l’esercizio dell’impianto può continuare anche dopo la scadenza dell’autorizzazione, alle stesse condizioni previste dal precedente atto.

Vista la nota del 22/01/2008 ns. prot. n. 2621/ENau del 31/01/2008, con la quale la Società Istonia Energy s.r.l. con sede legale in Vasto Via Alessandro III n°23 comunicava l’inizio dei lavori e richiedeva l’adeguamento dei termini di cui all’art. 4 della DN2/14 del 07/02/2007 con quanto disposto dall’art. 6 dell’Allegato A della DGR 351/07;

Considerato che al sensi dell’art. 3 della sopra citata determinazione dirigenziale la Società ha l’obbligo di “effettuare un deposito cauzionale, entro 180 (centottanta) giorni dalla emanazione delle modalità da stabilire con apposito provvedimento regionale, relativo alla fase cessazione dell’attività qualora sia necessaria la

bonifica e il ripristino ambientale”,

Considerato che il suddetto obbligo è stato successivamente disciplinato dall’art. 5 dell’Allegato A della D.G.R. n. 351/07 pubblicata sul *B.U.R.A.* n° 26 del 9/05/2007;

Considerato inoltre, che l’art. 3 della D.G.R. n. 351/07, in attuazione della L.R. 27 del 9.08.2006, prevede il versamento dei costi relativi alle attività istruttorie e ai necessari controlli, entro 30 giorni dalla pubblicazione del provvedimento, con l’obbligo di darne riscontro al Servizio Politica Energetica, Qualità dell’aria, Inquinamento acustico ed elettromagnetico, Rischio ambientale, SINA; il versamento deve essere effettuato nella misura stabilita dall’art. 7 dell’Allegato A della DGR 351/07;

Considerato che ad oggi non risulta alcun versamento da parte della società Istonia Energy srl;

Vista la L. 244/08 “Disposizioni per la formazione del bilancio annuale e pluriennale dello Stato (legge finanziaria 2008)” che all’art. 2 commi 143 e 144 incentiva la produzione di energia elettrica da impianti alimentati da fonti rinnovabili entrati in esercizio in data successiva al 31/12/07 mediante il rilascio dei certificati verdi in conformità a quanto disposto nelle relative tabelle;

Accertata la regolarità tecnico-amministrativa della procedura seguita e valutata la legittimità del presente provvedimento;

INTEGRA E MODIFICA

La Determina Dirigenziale DN2/14 del 07/02/2007 “Rilascio autorizzazione ai sensi del D.Lgs. n. 387 del 29 dicembre 2003, art. 12, per la costruzione e l’esercizio di un impianto di produzione di energia elettrica di potenza lorda pari a 4 MWe alimentato da oli vegetali in motori endotermici, da realizzare nella Zona Industriale di “Punta Penna” nel Comune di Vasto (CH)” della Società Istonia Energy S.r.l.

con sede legale in Vasto Via Alessandro III n°23 come di seguito:

Art. 1

La lettera c) dell'art. 3 della determinazione DN2/14 del 07/02/2007 è così sostituita:

- c) obbligo di ripristinare lo stato dei luoghi, secondo la naturale vocazione, a seguito della dismissione dell'impianto e, pertanto, ai sensi dell'art. 5 dell'Allegato A della D.G.R. 351/07 (B.U.R.A. n° 26 del 9/05/2007) di stipulare una polizza fideiussoria (bancaria o assicurativa) o di versare un deposito cauzionale a favore del Comune interessato, pari ad almeno il 2% dell'investimento dell'intervento previsto da effettuarsi prima dell'attivazione dell'impianto e da inviare per conoscenza all'autorità Competente; la garanzia deve prevedere espressamente la rinuncia al beneficio della preventiva escussione del debitore principale a semplice richiesta scritta del beneficiario.

Art. 2

La lettera e) dell'art. 3 della determinazione DN2/14 del 07/02/2007 è così sostituita:

- e) Inoltre la società è tenuta al versamento degli oneri istruttori, ai sensi dell'art. 7 dell'Allegato A della DGR 351/07, dandone riscontro al Servizio Politica Energetica, Qualità dell'Aria, Inquinamento Acustico, Elettromagnetico, Rischio Ambientale, SI-NA entro e non oltre 15 giorni dalla comunicazione del presente provvedimento.

Art. 3

All'Art 3 della determinazione DN2/14 del 07/02/2007 dopo la lettera e) si aggiungono le seguenti lettere:

- f) L'acquisizione dei Certificati Verdi, in quanto fonti di energia rinnovabile, dovrà avvenire in conformità a quanto disposto nella tabella 2 allegata all'art. 2 comma 144

della L. 244/07 con una quota derivante da produzione regionale, da stabilire tra le parti, qualora si attivi la filiera corta ovvero intese di filiera o contratti quadro definiti dagli artt. 9 e 10 del D.Lgs. 102/05.

- g) E' obbligo della società di comunicare il riconoscimento o il diniego dei Certificati Verdi entro 15 giorni dall'emanazione del relativo provvedimento.

Art. 4

L'art. 4 della determinazione DN2/14 del 07/02/2007 è così sostituito:

Art. 4

L'inizio dei lavori per la realizzazione dell'impianto e delle opere connesse all'esercizio dello stesso deve essere effettuato entro il termine massimo di 12 (dodici) mesi dalla data del presente provvedimento.

E' fatto obbligo alla Società di comunicare all'Autorità Competente, al Sindaco del Comune di Vasto e all'Arta Dipartimentale la data di inizio lavori nonché quella di ultimazione.

Entro quindici giorni dalla conclusione dei lavori, il Legale rappresentate della ditta deve inviare all'Autorità Competente e all'Arta Dipartimentale certificato di collaudo redatto dal Direttore dei Lavori attestante la conformità dell'opera realizzata al progetto approvato nonché il rispetto di tutte le prescrizioni e dei valori limite contenuti nel presente provvedimento.

Almeno quindici giorni prima dell'entrata in esercizio dell'impianto, il Proponente deve darne comunicazione all'Autorità Competente, al Sindaco del Comune di Vasto e all'Arta Dipartimentale.

Art. 5

All'art. 5 della determinazione DN2/14 del 07/02/2007, dopo le parole "della Regione Abruzzo sono aggiunte le seguenti:

“e all’Arta Dipartimentale”.

Art. 6

All’art. 7 della determinazione DN2/14 del 07/02/2007 il primo periodo recante “La presente autorizzazione ha validità di 5 (cinque,) anni dalla data di emissione” è sostituito dal seguente:

“La presente Autorizzazione Unica ha durata triennale relativamente alla costruzione dell’impianto, salvo richiesta di proroga e durata quinquennale relativamente all’esercizio del medesimo”.

Art. 7

Alla fine dell’art. 7 della determinazione DN2/14 del 07/02/2007, dopo il terzo periodo, sono aggiunti i seguenti:

“Ogni modifica al progetto autorizzato deve essere preventivamente comunicata allo S.R.E. che entro 30 giorni ne dà comunicazione in caso di modifica sostanziale ovvero aggiorna l’autorizzazione e le relative condizioni in caso di modifica non sostanziale”.

“La variazione del nominativo del legale rappresentante deve essere comunicata all’Autorità Competente entro 30 giorni dalla stessa”.

Art. 8

- a) Il presente provvedimento viene redatto in numero due originali, di cui uno viene notificato, ai sensi di legge, alla Società Istonia Energy s.r.l. con sede legale con sede legale a Vasto (CH) in Via Alessandro III n°23 nella persona del Legale Rappresentante pro tempore;
- b) Il Responsabile del Procedimento trasmette copia del presente provvedimento ai sogget-

ti coinvolti nel procedimento autorizzatorio e al *B.U.R.A.* per la relativa pubblicazione.

Contro il presente provvedimento è ammesso ricorso giurisdizionale al competente Tribunale Amministrativo Regionale entro sessanta giorni o ricorso straordinario al Capo dello Stato entro centoventi giorni dal rilascio del presente provvedimento.

IL DIRIGENTE DEL SERVIZIO
Dott.ssa Iris Flacco

DIREZIONE PROGRAMMAZIONE
RISORSE UMANE, FINANZIARIE
E STRUMENTALI
SERVIZIO BILANCIO

DETERMINAZIONE 05.03.2008, n. DD7/24:
Reiscrizione in bilancio di economie vincolate.

IL DIRIGENTE DEL SERVIZIO

Omsisis

DETERMINA

- 1) di autorizzare le variazioni nello stato di previsione della spesa del bilancio per il corrente esercizio finanziario contenute nell’allegato prospetto che forma parte integrante e sostanziale del presente atto;
- 2) di pubblicare per estratto sul *Bollettino Ufficiale della Regione Abruzzo* la presente determinazione.

Segue Allegato

26

PROSPETTO DI VARIAZIONE DI BILANCIO
ESERCIZIO 2008

Regione Abruzzo
Viale Leonardo da Vinci, 6 - Palazzo I.
67100 L'Aquila



Pagina 1 di 3

N° Alto	24	Data Alto	05/03/2008	Organo	DD7	Esecutività Esecutiva			
						COMPETENZA		CASSA	
Tipo	Cod. Mecc.	Cap.	Art.	Str. Amm.	Descrizione	IN AUMENTO	IN DIMINUZIONE	IN AUMENTO	IN DIMINUZIONE
S	02.01.015	11051	1	DN.00.00	REALIZZAZIONE PROGETTO DIVAS - PROGRAMMA INTERREG III A - PARTECIPAZIONE FESR	5.450,93		5.450,93	
S	02.01.015	11051	2	DN.00.00	REALIZZAZIONE PROGETTO DIVAS - PROGRAMMA INTERREG III A - PARTECIPAZIONE STATO	3.815,65		3.815,65	
S	02.01.015	11051	3	DN.00.00	REALIZZAZIONE PROGETTO DIVAS - PROGRAMMA INTERREG III A - PARTECIPAZIONE RAI	1.635,28		1.635,28	
S	02.01.015	11061	1	DN.03.00	REALIZZAZIONE PROGETTO 42 PARALLELO - PROGRAMMA INTERREG III A - QUOTA SPESA RELATIVA ALLA PARTECIPAZIONE FESR	12.596,63		12.596,63	
S	02.01.015	11061	2	DN.03.00	REALIZZAZIONE PROGETTO 42 PARALLELO - PROGRAMMA INTERREG III A - QUOTA SPESA RELATIVA ALLA PARTECIPAZIONE STATO	8.817,64		8.817,64	
S	02.01.015	11061	3	DN.03.00	REALIZZAZIONE PROGETTO 42 PARALLELO - PROGRAMMA INTERREG III A - QUOTA SPESA RELATIVA ALLA PARTECIPAZIONE RAI	3.778,99		3.778,99	
S	02.02.008	12352	1	DE.01.00	SPESE PER LE FUNZIONI COLLEGATE ALLA CESSAZIONE DELL'INTERVENTO STRAORDINARIO DEL MEZZOGIORNO - CONVENZIONE EX AGENSUD - DPCM 12.9.2000	2.771.380,00		2.771.380,00	
S	02.02.008	12489	1	DD.11.00	INTERVENTI PER OPERE STRUTTURALI FINANZIATE CON LA LEGGE 1.3.1986, N.64 - 3° PIANO ANNUALE DI ATTUAZIONE-E INTERVENTI RIPROGRAMMATI.	2.000.000,00		2.000.000,00	
S	13.01.010	21420	1	DM.04.00	INTERVENTI ATTUATIVI DELLE MISURE COMPATIBILI CON IL FONDO NAZIONALE PER LE POLITICHE MIGRATO-RIE - ART. 45 D.LGS.N.286/98,L.N.328/2000 -	878.223,16		878.223,16	
S	11.02.004	52426	1	DL.00.00	FINANZIAMENTO STATALE (FDR) PER L'ATTUAZIONE DEL PROGRAMMA OPERATIVO OBIETTIVO 3 - 2000-2006.	6.400.000,00		6.400.000,00	
S	11.02.004	52427	1	DL.00.00	FINANZIAMENTO COMUNITARIO (FSE) PER L'ATTUAZIONE DEL PROGRAMMA OPERATIVO OBIETTIVO 3 - 2000-2006.	6.545.454,55		6.545.454,55	





Regione Abruzzo
Viale Leonardo da Vinci, 6 - Palazzo I.
67100 L'Aquila

PROSPETTO DI VARIAZIONE DI BILANCIO
ESERCIZIO 2008

Pagina 2 di 3

N° Atto	24	Data Atto	05/03/2008	Organo	DD7	Esecutività Esecutiva			
						COMPETENZA		CASSA	
Tipo	Cod. Mecc.	Cap.	Art.	Str. Amm.	Descrizione	IN AUMENTO	IN DIMINUIZIONE	IN AUMENTO	IN DIMINUIZIONE
S	13.01.005	71521	1	DM.04.00	CONTRIBUTI IN FAVORE DEI COMUNI SULLE SPESE PER IL RICOVERO DI MINORI IN ISTITUTO	2.000.000,00		2.000.000,00	
S	13.01.003	71530	1	DM.04.00	ATTIVITA' DI INFORMATIZZAZIONE, INFORMAZIONE E FORMAZIONE IN MATERIA DI ADOZIONE, INTERNAZIONALE LEGGE 31/12/1998, N.476.	60.000,00		60.000,00	
S	13.01.007	71570	1	DM.03.00	INTERVENTI SOCIALI IN FAVORE DEI CIECHI PLURIMINORATI - L. 28/4/1997, ART. 3.	200.000,00		200.000,00	
S	13.01.003	71574	1	DM.05.00	FONDO NAZIONALE PER SERVIZI ED INTERVENTI SOCIALI - L. 328/2000	1.000.000,00		1.000.000,00	
S	13.01.003	71639	1	DM.04.00	INTERVENTI SOCIALI A FAVORE DELLE PERSONE SENZA FISSA DIMORA - L.N.328/2000, ART. 28, C.1.	500.260,76		500.260,76	
S	12.01.007	81523	1	DG.15.00	FINANZIAMENTI PER REINTEGRO SPESE SERVIZIO ELI-SOCCORSO - 118	11.942,57		11.942,57	
S	12.01.008	81530	1	DG.12.00	INTERVENTI PER CORSI DI FORMAZIONE PER LA LOTTA CONTRO L'AIDS - ART. 4 L. 5.6.1990, N.135.	1.097.917,80		1.097.917,80	
S	12.01.004	81535	1	DG.10.00	PROGRAMMI SPECIALI DI SPERIMENTAZIONE - ART.12, COMMA 2, LETT. B, D. LGS. 502/92 -	186.200,00		186.200,00	
S	07.02.003	102442	1	DH.05.00	SPESE PER INTERVENTI PREVISTI DAL TITOLO VIII DELLA L.R. 3.6.1982 N.31, STRUTTURE AZIENDALI, INFRASTRUTTURE RURALI; VALORIZZAZIONE, TRASFORMAZIONE E PRO	20.010,58		20.010,58	
S	07.02.003	102445	1	DH.03.00	QUOTE DI CONCORSO REGIONALE NELLE OPERAZIONI DI CREDITO AGRARIO DI MIGLIORAMENTO - L. 5.7.1928, N.1760 E SUCCESSIVE MODIFICAZIONI - ART. 97 L.R.3.6.1982,	127.366,98		127.366,98	
S	07.02.015	102448	1	DH.03.00	FONDO PER INTERVENTI REGIONALI A SEGUITO DI CA-LAMITA' NATURALI E AVVERSAITA' ATMOSFERICHE - CONTRIBUTI IN CONTO INTERESSE - L.R. 16.6.1981, N.18, L.R. 3.	33.171,36		33.171,36	





Regione Abruzzo
 Viale Leonardo da Vinci, 6 - Palazzo I.
 67100 L'Aquila

PROSPETTO DI VARIAZIONE DI BILANCIO
 ESERCIZIO 2008

Pagina 3 di 3

N° Alto	24	Data Atto	05/03/2008	Organo	DD7	Esecutività Esecutiva			
						COMPETENZA		CASSA	
Tipo	Cod. Mecc.	Cap.	Art.	Str. Amm.	Descrizione	IN AUMENTO	IN DIMINUIZIONE	IN AUMENTO	IN DIMINUIZIONE
S	07.02.003	102462	1	DH.03.00	CONCORSO NEL PAGAMENTO DEGLI INTERESSI SUI MUTUI INDIVIDUALI DI MIGLIORAMENTO FONDARIO O SUI MUTUI DESTINATI AL CONSOLIDAMENTO DELLE PASSIVITA' DELLE IMPRESE AGRICOLE - L. 08.11.1986, N. 752 (ART. 3, C. 2)	501,34		501,34	
S	07.02.003	102473	1	DH.03.00	INTERVENTI A FAVORE DELLE COOPERATIVE AGRICOLE PER PROCESSI DI RICAPITALIZZAZIONE E RISANAMENTO - CONTRIBUTI IN CONTO INTERESSI - L.R. 23.12.1991, N. 91 E L.R. 23.12.1993, INTERVENTI NEL SETTORE AGRICOLO E AGRO-ALIMENTARE - L.R. 30.5.1997, N. 53 -	7.012,00		7.012,00	
S	07.02.003	102489	1	DH.00.00	FONDO UNICO PER LE AGEVOLAZIONI ALLE IMPRESE - D.LGS. 112/98	100.000,00		100.000,00	
S	08.02.002	282451	1	DI.05.00	PROGRAMMA EUROPEO DI ENERGIA INTELLIGENTE EIE PER L'EUROPA - PROGETTO PROBIO - MEZZI COMUNITARI -	500.000,00		500.000,00	
S	05.01.011	291002	1	DN.02.00	INTERVENTI RELATIVI AL PROGRAMMA "AREE DI SVILUPPO OCCUPAZIONE AMBIENTALE NEL MEZZOGIORNO" - P.T.T.A. 1994/96 - PROGETTI NN. 3,42,44 E 50..	48.331,45		48.331,45	
S	05.02.010	292442	1	DM.05.00	FONDO PER LA RIASSEGNAZIONE DI ECONOMIE VINCOLATE	309.874,14		309.874,14	
S	15.01.003	323600	1	DD.07.00	TOTALI SPESA	24.833.741,81		24.833.741,81	
					TOTALI ENTRATA	0,00	0,00	0,00	0,00
						24.833.741,81	24.833.741,81	24.833.741,81	24.833.741,81



DIREZIONE TRASPORTI E MOBILITA',
VIABILITA' DEMANIO E CATASTO
STRADALE, SICUREZZA STRADALE
SERVIZIO TRASPORTO FERROVIARIO
REGIONALE IMPIANTI A FUNE E FILO

DETERMINAZIONE 28.02.2008, n. DE4/25:

Sciovia a fune alta "Quartarana" in Comune di Campo di Giove (AQ), revoca dell'autorizzazione regionale al pubblico esercizio.

IL DIRIGENTE DEL SERVIZIO

- che con Determinazione Dirigenziale n°DE4/112 del 21/12/2007 è stata rilasciata l'autorizzazione al pubblico esercizio per la sciovia "Quartarana", sita in località Guado di Coccia di Campo di Giove (AQ), di proprietà dell'Amministrazione Comunale e gestita dalla ditta ECOESSE Soc. Coop. a r.l. con sede amministrativa in Via P.U. Frasca - Chieti Scalo;
- che l'autorizzazione è stata subordinata all'osservanza delle condizioni fissate nella nota n.462/FP del 26/02/2007 del S.I.I.T. ex USTIF di Pescara: presentazione del progetto definitivo del nuovo impianto entro il primo anno di proroga, pena la sospensione ed il conseguente annullamento del periodo restante;

Dato atto che il SIIT - USTIF di Pescara con la nota n°0264/FP del 29/01/2008 (Allegato n°1) ha sospeso il provvedimento di proroga di vita tecnica con conseguente annullamento del periodo restante, poiché la documentazione prodotta non è rispondente a quanto richiesto dalla Circolare D.G. 1/2004 del 12.5.07, ed essendo trascorso primo anno di proroga concesso entro il quale doveva essere prodotto il progetto definitivo;

Dato atto, altresì, che il Servizio "Trasporto Ferroviario Regionale, Impianti a Fune e Filo" con nota n°1737/DE4 del 20/02/2008, ha invia-

to alla ECOESSE, e per conoscenza al Comune di Campo di Giove ed all'Assistente Tecnico ing. Di Giovanni, la nota n°0264/FP del 29/01/2008 del SIIT - USTIF di Pescara (Allegato n°2);

Vista la L.R. 14/09/1999, n°77, art. 5 "Autonomia della Funzione Dirigenziale";

DETERMINA

- 1) di revocare l'autorizzazione al pubblico esercizio per la sciovia a fune alta denominata "Quartarana" di proprietà dell'Amministrazione Comunale e gestita, in località Guado di Coccia del Comune di Campo di Giove (AQ), dalla ditta ECOESSE Soc. Coop. a r.l. con sede amministrativa in Via P.U. Frasca - Chieti Scalo;
- 2) di inviare la presente Determinazione alla ECOESSE Soc. Coop. a r.l., al Comune di Campo di Giove, all'Assistente Tecnico Ing. Gianfranco Di Giovanni di Chieti, al S.I.I.T. ex USTIF di Pescara - Spoltore (PE) ed al Comando Stazione Carabinieri di Campo di Giove (AQ), per l'attivazione delle funzioni di vigilanza e controllo di competenza;
- 3) di inviare la presente Determinazione al Servizio B.U.R.A. per la sua pubblicazione sul *Bollettino Ufficiale della Regione Abruzzo*.

IL DIRIGENTE DEL SERVIZIO
Ing. Luigi De Collibus

DIREZIONE SANITA'
SERVIZIO ASSISTENZA DISTRETTUALE
ED ATTIVITA' TERRITORIALI SANITARIE

DETERMINAZIONE 29.02.2008, n. DG5/7:

Laboratorio di Analisi Carrese di Madri-gale Maria Franca e C. Snc. Autorizzazione trasferimento locali in Via Tirone n. 8 - Sulmona (AQ).

IL DIRIGENTE DEL SERVIZIO

Visto il D.P.G.R. n. 61 dell'8 gennaio 1982, con il quale è stata trasferita la titolarità del Laboratorio di Analisi dal Dr. Vitalini Sergio alla Società di fatto "Laboratorio Analisi Carrese" con sede sociale in Sulmona in Via Cornacchiola n. 4, rappresentata legalmente e amministrata in via ordinaria e straordinaria dalla Sig.ra Coleca Anna Maria;

Visto il D.P.G.R. n. 1484 del 25 giugno 1982, con il quale si è preso atto che la Società di fatto "Laboratorio Analisi Carrese" con sede in Sulmona in Via Cornacchiola n. 4, è rappresentata e amministrata per tutti gli atti sociali di ordinaria e straordinaria amministrazione per tutti gli atti sociali di ordinaria e straordinaria amministrazione dalla Sig.ra Coleca Anna Maria e dal Sig. Vitalizi Sergio disgiuntamente tra loro;

Vista la D.G.R. n. 5678 del 20 settembre 1984, con la quale il Laboratorio Carrese è stato classificato di tipo generale di livello "B";

Visto il D.P.G.R. n. 1258 del 16 luglio 1985, con il quale, tra l'altro, si è preso atto della nomina del nuovo amministratore Dr.ssa Madrigale Maria Franca della Società di fatto "Laboratorio di Analisi Carrese S.d.f." ubicato il Sulmona (AQ) Via Cornacchiola;

Visto il D.P.G.R. n. 700 dell'11 Dicembre 1997, con il quale si è preso atto della regolarizzazione della Società di fatto "Laboratorio di Analisi Carrese S.d.f.", mediante costituzione di Società in nome collettivo sotto la ragione sociale "Laboratorio di Analisi Carrese di Madrigale Maria Franca e C. S.n.c.", legalmente rappresentata ed amministrata dalla Dr.ssa Madrigale Maria Franca;

Vista la nota assunta al protocollo n. 14358/5 del 30 maggio 2007, con la quale la Dr.ssa Madrigale Maria Franca, rappresentante legale del "Laboratorio di Analisi Carrese di

Madrigale Maria Franca e C. S.n.c.", ha chiesto il trasferimento dei locali del Laboratorio in parola da Via Cornacchiola in Via Tirone, 8 dello stesso Comune di Sulmona;

Considerato che la Conferenza Permanente per i Rapporti tra la Regione e le Aziende Sanitarie Locali in data 3 agosto 2007 ha espresso parere favorevole al trasferimento della struttura di che trattasi;

Esaminata la definitiva nota pervenuta a questa Direzione in data 27.02.2008 con la quale il Direttore del Servizio Commerciale Dott. Giampiero Orsini della Azienda USL di Avezzano-Sulmona ha espresso parere favorevole al trasferimento richiesto dal Servizio scrivente poiché dai sopralluoghi effettuati, i nuovi locali sono risultati rispondenti al D.P.R. 14 gennaio 1997;

Vista la L.R. n. 37 del 14 settembre 1999;

Vista la L.R. n. 77 del 14 settembre 1999, ed in particolare l'art. 5, che disciplina le funzioni dirigenziali;

DETERMINA

per tutto quanto espresso in narrativa

- di autorizzare la Dr.ssa Madrigale Maria Franca, titolare del "Laboratorio di Analisi Carrese di Madrigale Maria Franca e C. S.n.c.", sito in Via Cornacchiola Sulmona (AQ) a trasferire i locali della struttura de qua in Via Tirone n. 8 dello stesso Comune.

IL DIRIGENTE DEL SERVIZIO

Vacante

IL DIRETTORE REGIONALE

Dr. Giampiero Di Cesare

PARTE II

LEGGI, REGOLAMENTI ED ATTI DELLO STATO

**AUTORITÀ DEI BACINI DI RILIEVO
REGIONALE DELL'ABRUZZO**

**Verbale di Comitato Tecnico n. 1 del
04.03.2008 e trasmissione delibera Comitato
Istituzionale n. 5 del 18.03.2008.**

L'anno 2008, il giorno quattro del mese di Marzo, alle ore 10.00, si è riunito, presso la sala "Auditorium" della Giunta Regionale d'Abruzzo in via L. da Vinci - Palazzo Silone - in L'Aquila, il Comitato Tecnico dell'Autorità dei bacini di rilievo regionale dell'Abruzzo, formalmente convocato dal Segretario Generale della stessa Autorità di Bacino, Ing. Angelo D'Eramo, con nota prot. n. RA/21813 del 19.02.2008, per discutere il seguente ordine del

giorno:

- 1) Correzione errori materiali nel Piano Stralcio Difesa Alluvioni;
- 2) Correzione errori materiali e proposte nuovi inserimenti nel Piano Stralcio Fenomeni Gravitativi e Processi Erosivi;
- 3) Esame preliminare del progetto: "Centro Integrato denominato Parco Mediterraneo comprendente la realizzazione di una pista automobilistica, di edifici per esposizione, vendita, servizi e logistica in variante al PRG vigente in località Buccieri", da realizzare nel Comune di Cepagatti (PE);

Sono presenti:

COMPONENTE		AMMINISTRAZIONE	Presente	Assente
Ing. Claudio	AURELI	(Direzione Regionale Agricoltura – ARSSA)		X
Ing. Giovanni	MASCIARELLI	(Provincia di Chieti – Settore Protezione Civile e Difesa del suolo)	X	
Ing. Bonifacio	DAMIANI	(Direzione Regionale LL.PP.- Servizio Posizione di Staff di studio in materia di dighe e unificazione procedimentale delle acque)		X
Dott. Luigi	DEL SORDO	(Direzione Regionale LL.PP – Servizio Gestione Suolo)	X	
Ing. Italo	FABBRI	(Direzione Regionale LL.PP.- Servizio OO.II. e Gestione Fiumi)	X	
Ing. Bruno	FABIOCCHI	(Direzione Regionale LL.PP.- Servizio Acque e Demanio Idrico)	X	
Dott. Franco	GERARDINI	(Direzione Regionale Territorio- Servizio Gestione Rifiuti)		x
Dott. Giuseppe	GUERRINI	(Ministero dell'Economia e Finanze)	X	
Ing. Serafino	MARTINI	(Direzione Regionale Territorio – Servizio BB.AA. Aree Protette)	X	
Ing. Giancarlo	MISANTONI	(Direzione Regionale LL.PP.- Servizio Ciclo Idrico Integrato)	X	
Ing. Mario	PAGLIARO	(Provincia dell'Aquila – Settore Urbanistica-Pianificazione)	X	
Ing. Gianfranco	PISELLI	(Provincia di Pescara – Settore Tutela dell'Ambiente)	X	
Ing. Rosario	PREVITI	(Ministero dell'Ambiente e della Tutela del Territorio)		X
Ing. Ettore	RICCI	(Direzione Regionale LL.PP.- Servizio Genio Civile di L'Aquila)	X	
Ing. Saverio	CAMPANALE	(Ministero Infrastrutture - Provveditorato Interregionale Opere Pubbliche Lazio, Abruzzo, Sardegna)	X	
Ing. Mario	RUSSO	(Direzione Regionale LL.PP.- Servizio Genio Civile di Pescara)		X
Dott. Nevio	SAVINI	(Ministero Politiche Agricole e Forestali)	X	
Arch. Antonio	SORGI	(Direzione Regionale Territorio, Parchi, Ambiente, Energia)		X
Ing. Agrippino	VALENTE	(Provincia di Teramo – Settore Viabilità)	X	
Ing. Carlo	VISCA	(Direzione Regionale LL.PP.- Servizio Opere Marittime)	X	

Assume la Presidenza del Comitato Tecnico il Segretario Generale dell'Autorità di Bacino, Ing. Angelo D'Eramo. Il Presidente chiama a svolgere le funzioni di verbalizzante il Dott. David Iagnemma della Segreteria Tecnico Operativa della stessa Autorità.

Passa, quindi, ad illustrare i punti all'ordine del giorno.

1° e 2° punto all'ordine del giorno: "Aggiornamento PAI";

Il Presidente informa il Comitato che dopo la definitiva approvazione dei Piani di bacino sono state attivate le procedure previste dal comma 4 dell'art. 25 delle Norme Tecniche di Attuazione del Piano Stralcio "Difesa Alluvioni" e dai commi 3-4 dall'art. 24 delle Norme Tecniche di Attuazione del Piano Stralcio "Fenomeni Gravitativi e Processi Erosivi". Tali disposizioni prevedono la modifica della cartografia di Piano da approvare con delibera del Comitato Istituzionale senza avviare le procedure di Variante di Piano. Tale fattispecie si configura quando la Segreteria Tecnico Operativa dell'Autorità di Bacino riscontra la presenza di errori materiali o nel caso in cui i Comuni producano studi di dettaglio con la proposta di nuova perimetrazione e/o di modifica della classe di pericolosità.

Alla data odierna sono pervenute le seguenti proposte di modifica:

Proposta n. 1: Comune di Spoltore - Nuova perimetrazione nella Tavola "PE.01" del PSDA.

Proposta n. 2: Comune di Pescosansonesco, via Duca degli Abruzzi - Ampliamento del fenomeno franoso da crollo, indicato in carta inventario con il n. 0680444000. Classe di pericolosità P3.

Proposta n. 3: Comune di Montesilvano - località Montesilvano Colle, contrada Macchiano. Modifica della classe di pericolosità da P2 a P1 di una tipologia di fenomeno indicato come deformazione superficiale lenta.

Proposta n. 4: Comune di Secinaro (AQ), versante Nord del Centro Storico - Inserimento di un'area interessata da dissesti da crollo attivi, indicata in carta inventario con il nuovo codice n. 0661007300. Classe di pericolosità P3.

Proposta n. 5: Comune di Pineto (TE), Area P.E.E.P. Capoluogo, Quartiere dei Fiori - Riduzione di un'area pericolosa interessata da un dissesto da frana a scorrimento rotazionale quiescente, indicata in carta inventario con il codice n. 0670455300. Classe di pericolosità P2.

Proposta n. 6: Ditta Ginestra Giovanni, Comune di Alanno (PE), località Case Ginestra, Eliminazione di una Scarpata Morfologica e contestuale Riduzione di un'area pericolosa interessata da un dissesto da frana a scorrimento rotazionale quiescente, indicata in carta inventario con il codice n. 0680183900. Classe di pericolosità P2.

Proposta n. 7: Ditta Giuliani Maria, Comune di Alanno (PE), località Valle Cupa - Abbassamento del livello di pericolosità da P2 a P1 di un'area interessata da un dissesto da frana a scorrimento rotazionale quiescente, indicata in carta inventario con il codice n. 0680173500.

Sulla Proposta n. 1: Comune di Spoltore - Nuova perimetrazione nella Tavola "PE.01" del PSDA il Presidente chiama a relazionare l'Ing. Giulio Innocente della Segreteria Tecnico Operativa (STO). Prende la parola l'Ing. Innocente il quale, avvalendosi di apposita presentazione informatica, illustra al Comitato la proposta di aggiornamento al PSDA.

L'Ing. Innocente evidenzia che il fiume Pescara, nel tratto prossimo alla foce incluso nel territorio comunale di Pescara, assume una conformazione ad alveo arginato con fasce golenali laterali ben confinate, sulla destra dal rilevato che costituisce l'importante infrastruttura viaria denominata "Asse Attrezzato", e sulla sinistra da un'arginatura appositamente realizzata per il contenimento delle acque di

piena. In virtù di questa conformazione ed in ottemperanza dell'art. 23, comma 4, delle Norme di Attuazione del PSDA, la fascia golenale del Pescara, nella prima versione della tavola (luglio 2007) approvata dal Comitato Istituzionale, è stata interamente perimetrata come area a pericolosità idraulica molto elevata al di là della reale possibilità delle acque di piena di allagare completamente le aree golenali con tempi di ritorno di 50 anni. In questa fase è stata erroneamente inclusa una fascia di territorio presente sulla sinistra idrografica all'interno del comune di Spoltore, ubicata poco a monte del tratto fluviale effettivamente arginato, per la quale non trova applicazione il citato art. 23 delle NTA. La pericolosità idraulica della zona è stata, pertanto, ridefinita sulla base delle effettive valutazioni idrauliche condotte con modello matematico e seguendo i criteri scientifici ampiamente descritti nelle relazioni tecniche allegate al PSDA, tenuto conto dell'effettiva possibilità e frequenza di allagamento dei terreni. Tali valutazioni hanno portato ad una nuova perimetrazione evidenziata nella revisione n. 1 della tavola "7.2.07.pe.01.". L'ing. Innocente fa presente che la modifica proposta si configura come una semplice correzione di un errore materiale nella redazione di un elaborato grafico.

Riprende la parola il Presidente che invita il Comitato ad esprimere il proprio parere sulla proposta di nuova perimetrazione nella Tavola "PE.01 - revisione 1" del PSDA, così come illustrata dall'Ing. Innocente.

Il Comitato all'unanimità esprime parere positivo.

Il Presidente chiama il Geol. Dott. Luciano Del Sordo STO dell'Autorità di bacino a relazionare sulla Proposta n. 2: Comune di Pescosansonesco, via Duca degli Abruzzi - Ampliamento del fenomeno franoso da crollo, indicato in carta inventario con il n. 0680444000, Classe di pericolosità P3 e sulla Proposta n. 3: Comune di Montesilvano - località Montesilvano Colle,

contrada Macchiano. Modifica della classe di pericolosità da P2 a P1 di una tipologia di fenomeno indicato come deformazione superficiale lenta.

Prende la parola Geol. Dott. Luciano Del Sordo il quale, avvalendosi di apposita presentazione informatica, illustra al Comitato la proposta n. 2 di aggiornamento al PAI. Il Dott. Del Sordo comunica che il Comune di Pescosansonesco, in seguito ad un evento franoso verificatosi il giorno 15/12/07, ha segnalato a questa Autorità che l'area interessata dal dissesto è soltanto parzialmente inclusa nella cartografia del Piano Stralcio di Bacino "Fenomeni gravitativi e Processi Erosivi". In particolare in detta cartografia è inclusa soltanto l'area di distacco e non quella di invasione del fenomeno franoso. Dopo l'accadimento di tale evento il Comune ha prodotto ed inoltrato all'Autorità di Bacino, un dettagliato studio di natura geologico-strutturale. Successivamente, in data 14/01/08, i tecnici della STO hanno effettuato un sopralluogo nell'area che ha consentito di perimetrare con esattezza sia la zona di distacco che quella di invasione, come evidenziato nella revisione 1 del foglio 360 E dei quattro tematismi della cartografia.

Riprende la parola il Presidente che invita il Comitato ad esprimere il proprio parere sulla proposta di ampliamento del fenomeno franoso da crollo, indicato in carta inventario con il n. 0680444000, così come perimetrato nella revisione 1 del foglio 360 E dei quattro tematismi della cartografia.

Il Comitato all'unanimità esprime parere positivo.

Riprende la parola il Dott. Del Sordo che procede ad illustrare al Comitato la Proposta n. 3: Comune di Montesilvano - località Montesilvano Colle, contrada Macchiano, foglio 351 O, modifica della classe di pericolosità da P2 a P1 di una tipologia di fenomeno indicato come deformazione superficiale lenta, evidenziando che è stata riscontrata la presenza di un errore

materiale commesso nell'attribuire la classe di pericolosità P2 ad un fenomeno di deformazione lenta che, sviluppandosi lungo un versante con pendenze blande e spessori ridotti, più correttamente dovrebbe avere una classe di pericolosità P1. L'analisi aerofotogrammetria eseguita sulla Carta Tecnica Regionale in scala 1:5.000 ed il successivo sopralluogo hanno constatato la presenza, nella zona in esame, di terreni di copertura, con spessori medi di circa 1 metro, e un andamento clivometrico che non supera i 10°.

Riprende la parola il Presidente che invita il Comitato ad esprimere il proprio parere sulla proposta di modifica della classe di pericolosità da P2 a P1 di una tipologia di fenomeno indicato come deformazione superficiale lenta, in località Montesilvano Colle contrada Macchiano, così come evidenziato nella revisione 1 del foglio 351 O della carta di pericolosità.

Il Comitato all'unanimità esprime parere positivo.

Il Presidente invita il Geol. Dott. Giorgio Pipponzi a relazionare sulle proposte n. 4 e n. 5.

Prende la parola il Dott. Pipponzi che, avvalendosi di presentazione informatica, procede ad illustrare la Proposta n. 4: Comune di Secinaro (AQ), versante Nord del Centro Storico – Inserimento di un'area interessata da dissesti da crollo attivi, indicata in carta inventario con il nuovo codice n. 0661007300. Classe di pericolosità P3. Foglio 369 O.

Comunica che il Comune di Secinaro, con nota n. 756 del 3.05.2007, ha segnalato a questa Autorità l'esistenza di situazioni diffuse di dissesto, legate a crolli di massi di natura calcarea, innescati dall'intenso stato di fratturazione del substrato calcareo che costituisce la struttura del piccolo rilievo su cui sorge il centro storico di Secinaro e dal deflusso incontrollato delle acque superficiali, con fenomeni di erosione della modesta coltre detritica di versante. La movimentazione di tali blocchi crea le condizioni di pericolosità e di rischio che coinvol-

gono il versante e la strada di interesse comunale che corre lungo il fondovalle.

Non potendo essere trattata la pratica come osservazione al PAI, essendo pervenuta oltre il termine consentito, la stessa è stata considerata come modifica al PAI ai sensi dell'art. 24 delle N.T.A. In data 27/02/08 i tecnici della STO hanno effettuato un sopralluogo nell'area che ha consentito di perimetrare esattamente il dissesto, come evidenziato nella revisione 1 del foglio 369 O dei quattro tematismi della cartografia.

Riprende la parola il Presidente il quale invita il Comitato ad esprimere il proprio parere sulla proposta di inserimento dell'area interessata da dissesti da crollo attivi, indicata in carta inventario con il nuovo codice n. 0661007300 nella classe di pericolosità P3, così come evidenziato nella revisione 1 del foglio 369 O dei quattro tematismi della cartografia.

Il Comitato all'unanimità esprime parere positivo.

Il Dott. Pipponzi passa quindi ad illustrare la Proposta n. 5: Comune di Pineto (TE), Area P.E.E.P. Capoluogo, Quartiere dei Fiori – Riduzione di un'area pericolosa interessata da un dissesto da frana a scorrimento rotazionale quiescente, indicata in carta inventario con il codice n. 0670455300. Classe di pericolosità P2, foglio 340 O.

Fa presente che il Comune di Pineto ha presentato un'osservazione al Piano Stralcio di Bacino per l'assetto idrogeologico con proposta di riduzione dell'area pericolosa. In data 06.11.2007 l'osservazione è stata ritenuta non meritevole di accoglimento da parte Comitato Istituzionale di questa Autorità, sentito il parere del Comitato Tecnico ed in base alle risultanze dell'istruttoria effettuata dalla STO, data la complessità delle condizioni geologico-geomorfologiche rilevate nell'area; tuttavia la stessa è stata ritenuta valida come segnalazione per il primo aggiornamento del PAI, con la necessità di definire con maggiore precisione le

conoscenze geotecniche dell'area, tramite l'esecuzione di indagini geognostiche ex-novo, e con successivo sopralluogo sul posto.

Dopo l'approvazione del PAI il Comune ha presentato, in data 18.02.2008, uno studio di dettaglio ai sensi della lettera c) dell'art. 24 comma 4, con una nuova proposta di riduzione dell'area pericolosa ed ha allegato la documentazione tecnica necessaria per completare il quadro conoscitivo. In particolare si chiede di enucleare una buona parte della porzione inferiore del suddetto fenomeno, ubicata a valle del tracciato autostradale dell'A24, per una superficie non superiore al 30% dell'area complessiva. Successivamente, in data 26.02.2008, i tecnici della STO hanno effettuato un sopralluogo nell'area che ha consentito di verificare la regolarità della proposta avanzata e conseguentemente ha provveduto a modificare la cartografia di piano, come evidenziato nella revisione 1 del foglio 340 O dei quattro tematismi della cartografia.

Riprende la parola il Presidente il quale invita il Comitato ad esprimere il proprio parere sulla proposta di riduzione dell'area pericolosa interessata dal dissesto da frana a scorrimento rotazionale quiescente, indicata in carta inventario con il codice n. 0670455300, così come evidenziato nella revisione 1 del foglio 340 O dei quattro tematismi della cartografia.

Il Comitato all'unanimità esprime parere positivo.

Il Presidente illustra al Comitato la Proposta n. 6 : Ditta Ginestra Giovanni, Comune di Alanno (PE), località Case Ginestra, Eliminazione di una Scarpata Morfologica e contestuale riduzione di un'area pericolosa interessata da un dissesto da frana a scorrimento rotazionale quiescente, indicata in carta inventario con il codice n. 0680183900 - Classe di pericolosità P2 e la Proposta n. 7 : Ditta Giuliani Maria, Comune di Alanno (PE), località Valle Cupa - Abbassamento del livello di pericolosità da P2 a P1 di un'area interessata da un dissesto da frana

a scorrimento rotazionale quiescente, indicata in carta inventario con il codice n. 0680173500. Entrambe ricadenti nel foglio 360 E.

Fa presente che in data 5.12.2005 le Ditte Giuliani Maria e Ginestra Giovanni hanno presentato, presso la Provincia di Pescara, due osservazioni al PAI riguardanti aree pericolose ricadenti nel Comune di Alanno, rispettivamente in località Valle Cupa e Case Ginestra. Per tali osservazioni a causa di un disagio da parte del Servizio di Protocollo della Provincia, non è stato possibile effettuare la normale istruttoria, con la conseguente esclusione delle stesse dall'esame in contraddittorio in sede di Tavolo Tecnico, dal parere della Conferenza Programmatica del 04.04.2006 e dai successivi pareri dei Comitati dell'Autorità di bacino. Successivamente con nota n. 33164 del 30.07.2007, la Provincia inviava le pratiche all'Autorità di bacino evidenziando il disagio rilevato e la necessità di trovare, comunque, una soluzione alle due pratiche. Al fine di evitare un eventuale ricorso da parte delle ditte sopra citate si è concordato con le stesse e con la Provincia di istruire le pratiche dopo l'approvazione del PAI, seguendo le disposizioni dell'art. 24 della N.T.A. È da precisare che in occasione dei sopralluoghi effettuati in loco si è svolto l'esame in contraddittorio delle osservazioni con la partecipazione dei rappresentanti dei sigg. Ginestra e Giuliani ed il tecnico Geologo dott. Pizzi che ha curato la redazione delle osservazioni.

Relativamente alla proposta n. 6, nell'osservazione si dichiara l'assenza nella porzione alta del versante esposto a sud di fenomeni in atto o potenziali di dissesto da frana a scorrimento rotazionale e l'inesistenza della scarpata morfologica ad essa riferita.

In data 26.02.2008, i tecnici della STO hanno effettuato un sopralluogo nell'area, dopo aver eseguito un'analisi geomorfologica multi-temporale delle fotogrammetrie disponibili per

la zona, che ha consentito di verificare, per quanto riguarda la parte alta del versante, l'attuale stato di inattività del dissesto da frana a scorrimento rotazionale e la contestuale sovrainposizione nella stessa zona di fenomeni superficiali di deformazione lenta delle coltri colluviali. Si propone, quindi, l'inserimento di un nuovo dissesto da deformazioni superficiali lente quiescenti nella zona in esame come evidenziato nella revisione 1 del foglio 360 E dei quattro tematismi della cartografia. In tal modo le condizioni di pericolosità del versante rimangono invariate e si estende leggermente verso monte l'area pericolosa P2. In merito alla richiesta di eliminazione della scarpata morfologica presente a monte del dissesto in esame valgono le disposizioni dell'art. 20 comma 1 delle Norme di Attuazione del PAI, rimanendo in capo agli E.E.L.L. provvedere all'esatta trasposizione del graficismo lineare sui propri strumenti urbanistici.

Il Presidente invita il Comitato ad esprimere il proprio parere sulla proposta di modifica dell'area pericolosa interessata da un dissesto da frana a scorrimento rotazionale quiescente, indicata in carta inventario con il codice n. 0680183900, come evidenziato nella revisione 1 del foglio 360 E dei quattro tematismi della cartografia e sulla proposta di eliminazione della scarpata morfologica.

Il Comitato all'unanimità esprime parere positivo in merito alla proposta di modifica della tipologia di dissesto presente nell'area così come evidenziato dalla Segreteria Tecnica Operativa nella revisione 1 del foglio 360 E dei quattro tematismi della cartografia e non esprime parere sulla proposta di eliminazione della scarpata morfologica in quanto, ai sensi dell'art. 20 comma 1 delle Norme di Attuazione del PAI, la competenza è del Comune.

Per quanto concerne la proposta n. 7, l'analisi morfometrica dell'area sulla CTR 1:5.000 e la successiva analisi fotointerpretativa dei numerosi voli disponibili confermano so-

stanzialmente la perimetrazione effettuata dal PAI, poiché l'area mostra l'evidente presenza di un dissesto da frana a scorrimento rotazionale con stato di attività quiescente. Da segnalare che la porzione a monte dell'area perimetrata è già stata oggetto di altra osservazione e del relativo sopralluogo, in occasione del quale si è osservato il carattere retrogressivo di tale fenomeno, che in tempi successivi ha coinvolto le porzioni più a monte dell'area in esame. Da rilevare anche lo stato di attività attuale del fosso presente a valle dell'area esaminata, che presenta evidenti segni di erosione laterale delle sponde, in particolar modo quella in sinistra idrografica.

L'osservazione, inoltre, è stata sviluppata in maniera molto sintetica e non indaga approfonditamente i fenomeni in oggetto ed è da segnalare la sostanziale incoerenza tra la carta geomorfologica presentata e la proposta di modifica della carta di pericolosità. Il Presidente evidenzia che non sono esaustive le argomentazioni tecniche che portano all'individuazione del grado di attività assegnato, e non viene dimostrata la scomparsa delle cause innescanti il dissesto e invita, pertanto, il Comitato ad esprimere il proprio parere sulla proposta di abbassamento del livello di pericolosità da P2 a P1 avanzata dalla Ditta Giuliani Maria, Comune di Alanno (PE), località Valle Cupa di un'area interessata da un dissesto da frana a scorrimento rotazionale quiescente, indicata in carta inventario con il codice n. 0680173500.

Il Comitato all'unanimità esprime parere negativo.

Omissis

Terminata la discussione il Presidente dichiara chiusa la seduta alle ore 11.45.

**IL PRESIDENTE DEL
COMITATO TECNICO
Dott. Ing. Angelo D'Eramo**

Segue Allegato

**AUTORITA' DEI BACINI DI RILIEVO REGIONALE DELL'ABRUZZO**LL.RR. Abruzzo 16.09.1998 n. 81 e 24.08.2001 n. 43
Via A. Moro-Traversa Via Monte Cagno, 3 - 67100 L'Aquila**COMITATO ISTITUZIONALE**All
26**Deliberazione n. 5 del 18.03.2008****OGGETTO: Aggiornamento Piano Assetto Idrogeologico.****IL COMITATO ISTITUZIONALE**

VISTA la legge 18.05.89 n. 183 recante "Norme per il riassetto organizzativo e funzionale della difesa del suolo" e successive modificazioni;

VISTA la legge della Regione Abruzzo 16 settembre 1998 n. 81 "Norme per il riassetto organizzativo e funzionale della difesa del suolo" e successive modificazioni ed integrazioni, istitutiva dell'Autorità dei Bacini di rilievo regionale abruzzesi (di seguito Autorità di bacino);

VISTE le delibere n. 94/5 e n. 94/7 del 29.01.2008 del Consiglio Regionale, pubblicate sul B.U.R.A. n. 12 speciale del 01.02.2008, con le quali sono stati approvati, in via definitiva, i Piani Stralcio di Bacino per l'Assetto Idrogeologico Difesa dalle Alluvioni e Fenomeni Gravitativi e Processi Erosivi;

VISTE le Norme Tecniche di Attuazione del Piano Stralcio Fenomeni Gravitativi e Processi Erosivi ed in particolare l'art. 24 "Durata, aggiornamento e varianti" che recita al:

- comma 3: Le correzioni di errori materiali e le conseguenti modifiche delle cartografie di Piano non costituiscono varianti del Piano e sono approvate con delibera del Comitato Istituzionale dell'Autorità di bacino";
- comma 4: Le modifiche delle cartografie di Piano e degli allegati tecnici di programmazione e pianificazione possono essere approvate con delibera del Comitato Istituzionale dell'Autorità di bacino senza necessità di avviare le procedure di Variante di Piano nei seguenti casi:
 - a) nuove emergenze ambientali;
 - b) proposte di nuove perimetrazioni di aree pericolose e/o di rischio non incluse nelle cartografie di Piano basate su studi di dettaglio prodotti dai Comuni interessati, predisposti dai propri Uffici tecnici e/o da professionisti, iscritti all'albo professionale, con documentata esperienza in materia di difesa del suolo. Detti studi, trasmessi all'Autorità di bacino, che potrà avvalersi della Commissione tecnico-scientifica di cui all'art. 22, dovranno, senza eccezione, essere predisposti secondo gli appropriati indirizzi tecnici delle presenti norme fra cui gli Allegati F, G e H alle presenti norme;
 - c) proposte di riduzione della perimetrazione o della classe di pericolosità di aree pericolose del Piano basate su studi di dettaglio prodotti dai Comuni interessati,

predisposti dai propri Uffici tecnici e/o da Professionisti, iscritti all'albo professionale, con documentata esperienza in materia di difesa del suolo, purché la modifica proposta non riguardi una superficie superiore al 30% di ciascuna area perimetrata. Detti studi, trasmessi all'Autorità di bacino, che potrà avvalersi della Commissione tecnico-scientifica di cui all'art. 22, dovranno, senza eccezione, essere predisposti secondo gli appropriati indirizzi tecnici delle presenti norme fra cui gli Allegati F, G e H alle presenti norme.

VISTE le Norme Tecniche di Attuazione del Piano Stralcio Difesa Alluvioni ed in particolare l'art. 25 "Aggiornamento e varianti al PSDA" che stabilisce al comma 4 che le correzioni di errori materiali degli elaborati del PSDA o delle sue norme di attuazione che non hanno carattere prescrittivo ma che costituiscono riferimento scientifico-tecnico, metodologico o conoscitivo non sono sottoposte a procedimento di variante formale di PSDA e sono approvate con delibera del Comitato Istituzionale dell'Autorità di bacino;

VISTO l'estratto del verbale del Comitato tecnico dell'Autorità di bacino del 04.03.2008, che allegato alla presente deliberazione ne forma parte integrante e sostanziale, in cui si evidenziano le seguenti proposte :

- correzione di errori materiali avanzate dalla STO:
 - proposta n. 1: Comune di Spoltore - Nuova perimetrazione di area erroneamente inclusa in una fascia di territorio presente sulla sinistra idrografica all'interno del comune di Spoltore, per la quale il Comitato Tecnico ha espresso parere positivo così come evidenziato nella revisione 1 della Tavola "PE.01" del PSDA;
 - proposta n. 3: Comune di Montesilvano. Modifica della classe di pericolosità da P2 a P1 di una tipologia di fenomeno indicato come deformazione superficiale lenta in località Montesilvano Colle, contrada Macchiano, per la quale il Comitato Tecnico ha espresso parere positivo così come evidenziato nella revisione 1 del foglio 351 O della carta di pericolosità;
- avanzate dai comuni:
 - proposta n. 2 : Nota n. 2139 del 17.12.2007 del comune di Pescosansonesco. Ampliamento del fenomeno franoso da crollo in via Duca degli Abruzzi, indicato in carta inventario con il n. 0680444000. Classe di pericolosità P3, per la quale il Comitato tecnico ha espresso parere positivo così come perimetrato nella revisione 1 del foglio 360 E dei quattro tematismi della cartografia;
 - proposta n. 4: Nota n. 756 del 03.05.2007 del comune di Secinaro (AQ). Inserimento di un'area interessata da dissesti da crollo attivi nel versante Nord del Centro Storico, indicata in carta inventario con il nuovo codice n. 0661007300. Classe di pericolosità P3, per la quale il Comitato tecnico ha espresso parere positivo così come evidenziato nella revisione 1 del foglio 369 O dei quattro tematismi della cartografia;
 - proposta n. 5: Nota n. 3364 del 13.02.2008 del comune di Pineto (TE). Riduzione di un'area pericolosa interessata da un dissesto da frana a scorrimento rotazionale quiescente in località capoluogo, Quartiere dei Fiori -Area PEEP- indicata in carta inventario con il codice n. 0670455300. Classe di pericolosità P2, per la quale il Comitato tecnico ha espresso parere positivo così come evidenziato nella revisione 1 del foglio 340 O dei quattro tematismi della cartografia;
- avanzate dalla Provincia di Pescara con nota n. 33164 del 30.07.07:
 - proposta n. 6: Ditta Ginestra Giovanni, Comune di Alanno (PE). Eliminazione di una Scarpata Morfologica e contestuale riduzione di un'area pericolosa interessata da un dissesto da frana a scorrimento rotazionale quiescente in località Case Ginestra, indicata in carta

inventario con il codice n. 0680183900. Classe di pericolosità P2. Il Comitato Tecnico ha ritenuto che la proposta fosse parzialmente meritevole di accoglimento a seguito di sopralluogo da parte della Segreteria Tecnico-operativa, esprimendo parere positivo solo sulla proposta di modifica della tipologia di dissesto presente nell'area così come evidenziato nella revisione 1 del foglio 360 E dei quattro tematismi della cartografia. Il Comitato Tecnico non si è espresso, invece, sulla proposta di eliminazione della scarpata morfologica in quanto, ai sensi dell'art. 20 comma 1 delle Norme di Attuazione del PAI, la competenza è del Comune;

- o proposta n. 7 : Ditta Giuliani Maria, Comune di Alanno (PE). Abbassamento del livello di pericolosità da P2 a P1 di un'area interessata da un dissesto da frana a scorrimento rotazionale quiescente in località Valle Cupa, indicata in carta inventario con il codice n. 0680173500. Il Comitato Tecnico ha espresso parere negativo alla proposta;

RAVVISATA la necessità di esprimere parere alle suddette proposte di aggiornamento dei Piani Stralcio di bacino e approvare le conseguenti modifiche delle cartografie;

DATO ATTO della legittimità della presente deliberazione attestata dal Segretario Generale con la firma in calce allo stesso, a norma della L.R. 77/99;

Con votazione resa all'unanimità

DELIBERA

per le motivazioni sopra esposte:

1. di approvare le proposte di aggiornamento dei Piani Stralcio di bacino di seguito riportate e le conseguenti modifiche delle cartografie, avanzate dal Comitato Tecnico:
 - proposta n. 1: Comune di Spoltore - Nuova perimetrazione di area erroneamente inclusa in una fascia di territorio presente sulla sinistra idrografica all'interno del comune di Spoltore così come evidenziato nella revisione 1 della Tavola "PE.01" del PSDA;
 - proposta n. 2 : Comune di Pescosansonesco - Ampliamento del fenomeno franoso da crollo in via Duca degli Abruzzi, indicato in carta inventario con il n. 0680444000 - Classe di pericolosità P3 - così come perimetrato nella revisione 1 del foglio 360 E dei quattro tematismi della cartografia;
 - proposta n. 3: Comune di Montesilvano.- Modifica della classe di pericolosità da P2 a P1 di una tipologia di fenomeno indicato come deformazione superficiale lenta in località Montesilvano Colle, contrada Macchiano, così come evidenziato nella revisione 1 del foglio 351 O della carta di pericolosità;
 - proposta n. 4: Comune di Secinaro - Inserimento di un'area interessata da dissesti da crollo attivi nel versante Nord del Centro Storico, indicata in carta inventario con il nuovo codice n. 0661007300 - Classe di pericolosità P3 - così come evidenziato nella revisione 1 del foglio 369 O dei quattro tematismi della cartografia;
 - proposta n. 5: Comune di Pineto - Riduzione di un'area pericolosa interessata da un dissesto da frana a scorrimento rotazionale quiescente in località capoluogo, Quartiere dei Fiori - Area PEEP - indicata in carta inventario con il codice n. 0670455300 - Classe di pericolosità P2- così come evidenziato nella revisione 1 del foglio 340 O dei quattro tematismi della cartografia;

- proposta n. 6: Comune di Alanno – Ditta Ginestra Giovanni - Eliminazione di una Scarpata Morfologica e contestuale riduzione di un'area pericolosa interessata da un dissesto da frana a scorrimento rotazionale quiescente in località Case Ginestra indicata in carta inventario con il codice n. 0680183900 - Classe di pericolosità P2 - così come evidenziato dalla Segreteria Tecnica Operativa nella revisione 1 del foglio 360 E dei quattro tematismi della cartografia e non esprime parere sulla proposta di eliminazione della scarpata morfologica in quanto, ai sensi dell'art. 20 comma 1 delle Norme di Attuazione del PAI, la competenza è del Comune;
2. di non approvare la proposta n.7 : Ditta Giuliani Maria, Comune di Alanno (PE) Abbassamento del livello di pericolosità da P2 a P1 di un'area interessata da un dissesto da frana a scorrimento rotazionale quiescente in località Valle Cupa, indicata in carta inventario con il codice n. 0680173500;
 3. di dare mandato al Segretario Generale di provvedere a tutti gli adempimenti necessari e conseguenti.


IL SEGRETARIO GENERALE

Dott. Ing. Angelo D'Eramo



**IL PRESIDENTE DEL COMITATO
ISTITUZIONALE**

Dott. Ing. Mimmo Srour



CORTE COSTITUZIONALE
CANCELLERIA

Ricorso del Presidente del Consiglio dei Ministri n. 15 depositato il 25 febbraio 2008.

Publicazione disposta dal Presidente della Corte costituzionale a norma dell'art. 24 delle Norme integrative del 16 marzo 1956

Ricorso n. 15
depositato il 25 febbraio 2008



per il Presidente del Consiglio dei Ministri, rappresentato e difeso dall'Avvocato Generale dello Stato, presso i cui uffici, in Roma Via dei Portoghesi 12, domicilio

contro

la Regione Abruzzo, in persona del Presidente della Giunta Regionale pro tempore,

per la declaratoria dell'illegittimità costituzionale

degli articoli 3, comma lettere j) e m), 52 comma 1, 53 comma 1 e 54 commi 4 e 5 della legge regionale n. 45 del 19 dicembre 2007, pubblicata sul Bollettino Ufficiale della Regione Abruzzo n. 10 del 21 dicembre 2007 e recante "*Norme per la gestione integrata dei rifiuti*"

La presentazione del presente ricorso è stata decisa dal Consiglio dei ministri nella riunione dell'14 febbraio 2008 (si depositeranno estratto del verbale e relazione del ministro proponente).

..*

La legge della Regione Abruzzo n. 45 del 19/12/2007, recante disposizioni in materia di rifiuti, presenta diversi profili di illegittimità costituzionale. Si premette che, nonostante le Regioni abbiano una competenza legislativa concorrente in materia di "*governo del territorio*", la materia gestione dei rifiuti rientra nella potestà esclusiva statale per i profili attinenti la tutela dell'ambiente, ai sensi dell'art. 117, comma 2, lettera s, Cost. Sono, pertanto, vincolanti per i legislatori regionali le disposizioni di cui al d.lgs. 152/2006, che costituiscono standard minimi ed uniformi di tutela dell'ambiente validi sull'intero territorio nazionale. Si segnala, inoltre, che in materia è intervenuto anche il legislatore



comunitario con le direttive 75/442/CE e 2006/12/CE, nonché la Corte di Giustizia delle Comunità Europee che ha elaborato una consolidata giurisprudenza ed ha provveduto a delineare dei principi generali, soprattutto per quanto concerne la definizione di rifiuto. Si tratta di principi che non possono essere derogati dalla Regione dato il vincolo del rispetto del diritto comunitario derivante dall'art. 117, comma 1, Cost.

Sulla base di tali premesse si censurano in quanto in contrasto con la normativa statale e comunitaria di riferimento le seguenti disposizioni: - l'art. 3, comma 1, lettere j) ed m) definisce il "*punto di raccolta*" ed il "*centro di trasferenza*" in maniera non conforme alla normativa comunitaria, ossia la dir. 2006/12/CE, e nazionale di riferimento, il d.lgs. 152/2006. Infatti tale disposizione prevede che le attività svolte dai centri di raccolta e trasferenza dei rifiuti ivi indicati non debbano essere considerate quali operazioni di stoccaggio e, quindi, conseguentemente, non debbano essere autorizzate. Invece, ai sensi della disciplina comunitaria e nazionale su richiamata, le "*ecopiazze*", o "*isole ecologiche*" presso cui viene effettuata attività di gestione dei rifiuti, anche nella sola forma del deposito, devono essere considerate quali centri di stoccaggio (nelle forme della messa in riserva, nel caso in cui i rifiuti siano destinati a successive operazioni di recupero - punto R13 dell'allegato 2 B della direttiva 2006/12/CE e punto R13 dell'Allegato C alla parte quarta al D.Lgs.152/06 ; o del deposito preliminare, nel caso in cui gli stessi siano destinati a successive operazioni di smaltimento - punto D 15 dell'allegato 2 A della direttiva 2006/12/CE e punto D15 dell'Allegato B alla parte quarta al D.Lgs.152/06). Conseguentemente, le operazioni di conferimento dei rifiuti presso isole ecologiche nelle quali venga effettuata attività di deposito di rifiuti (anche se per brevi periodi) e la gestione delle strutture stesse devono essere effettuata nel pieno rispetto delle relative autorizzazioni previste dall'art. 186 del d.lgs.152/06, come più volte statuito dalla giurisprudenza della Corte di Cassazione. Pertanto, la norma regionale in questione, dettando



disposizioni configgenti con la normativa comunitaria e nazionale vigente viola il disposto dell'art. 117, comma 1, Cost., nonché dell'art. 117, comma 2, lettera s, Cost. ai sensi del quale lo Stato ha legislazione esclusiva in materia di tutela dell'ambiente. Tale disposizione resta censurabile anche a fronte delle modifiche apportate al d.lgs. 152/2006 dal d. lgs. 4/2008 che è stato pubblicato il 29 gennaio 2008 seppure non ancora in vigore.

- L'art. 52, comma 1, consentendo la realizzazione di nuovi impianti di smaltimento e l'autorizzazione di impianti di deposito preliminare dei rifiuti attraverso l'adozione di ordinanze contingibili ed urgenti, in deroga alle disposizioni vigenti dagli atti di pianificazione regionale, contrasta con le disposizioni nazionali e comunitarie in materia. Infatti, l'art. 191 del d.lgs. 152/2006 consente il ricorso temporaneo a speciali forme di gestione dei rifiuti, in deroga alle disposizioni vigenti, mediante l'adozione di ordinanze contingibili ed urgenti solo in presenza di particolari condizioni. Innanzitutto, devono verificarsi situazioni di eccezionale ed urgente necessità di tutela della salute pubblica e dell'ambiente alle quali non si possa diversamente provvedere. In secondo luogo, attraverso le ordinanze è possibile disporre soltanto interventi di gestione temporanea di rifiuti e non anche autorizzare la localizzazione o la realizzazione o l'esercizio di impianti per i quali non sia stato rispettato l'ordinario iter autorizzatorio, in quanto tali interventi presentano il carattere della permanenza e definitività. Si tratta di una disposizione finalizzata ad assicurare il rispetto della direttiva comunitaria, di cui la normativa italiana costituisce recepimento, e strutturata in modo da garantire che la gestione dei rifiuti avvenga in condizioni di sicurezza e senza mettere in pericolo la salute pubblica e l'ambiente. Pertanto, il mancato rispetto delle ordinarie procedure di autorizzazione e del regime delle speciali forme di gestione dei rifiuti, di cui alle norme su citate, comporta la violazione dell'art. 117, comma 1, Cost., che impone il rispetto del vincolo comunitario, nonché dell'art.



117, comma 2, lettera s, Cost. che riconosce in capo allo Stato potestà legislativa esclusiva in materia di tutela dell'ambiente.

Analoghe considerazioni valgono per l'art. 53, comma 1, del provvedimento in esame che attribuisce al Presidente della Giunta il potere di emanare atti straordinari, non solo nei casi di cui all'art. 191 del d.lgs. 152/2006, ma anche al fine di individuare impianti di smaltimento esistenti, di localizzare nuovi siti per realizzare impianti di gestione dei rifiuti e di disporre la realizzazione diretta, da parte della Regione, di interventi per lo smaltimento dei rifiuti in deroga, sostituzione o integrazione delle previsioni del piano di gestione dei rifiuti.

- L'art.55, commi 4 e 5, consentendo l'espropriazione e l'utilizzo delle aree bonificate ad opera dei soggetti affidatari delle attività di bonifica, contrastano con quanto disposto dall'art. 253 del D.Lgs.152/06 che, pur disciplinando alcune forme di garanzia per il recupero delle somme spese dall'amministrazione per lo svolgimento di interventi di bonifica in luogo dei responsabili, non contempla alcuna procedura di espropriazione. Tale disposizione regionale, afferendo a profili rientranti nella materie "ordinamento civile" e "ambiente", viola la competenza esclusiva statale in tale ambito materiale, ex art. 117, comma 2, lettere l) ed s) Cost.

P.Q.M.

Si chiede che, ai sensi dell'articolo 127 della Costituzione, sia dichiarata l'illegittimità costituzionale degli articoli 3, comma lettere j) e m), 52 comma 1, 53 comma 1 e 54 commi 4 e 5 della legge regionale n. 45 del 19 dicembre 2007, pubblicata sul Bollettino Ufficiale della Regione Abruzzo n. 10 del 21 dicembre 2007 e recante "Norme per la gestione integrata dei rifiuti" per violazione degli artt. 117, comma 1 e 2 lett. l) ed s) Cost con consequenziali statuizioni

Roma, li 16 febbraio 2008

Copia conforme all'originale per la pubblicazione del Bollettino Ufficiale della Regione ABRUZZO

Roma, 0002 MAR 4 - 4 MAR. 2008

IL CANCELLIERE

Avv. Giuseppe Fiengo
 Avvocato dello Stato

PARTE III

AVVISI, CONCORSI, INSERZIONI

COMUNE DI ATELETA (AQ)

Graduatoria definitiva alloggi ERP.

Commissione Circondariale per l'assegnazione di alloggi di Edilizia Residenziale Pubblica
Sede di **SULMONA**

Bando di Concorso n.1 del 2005

Graduatoria definitiva per l'assegnazione di alloggi di ERP in ATELETA

N. d'ord.	Richiedente	Punteggio per le condizioni soggettive						Punteggio per le condiz. oggettive				Punteggio Totale
		Nucleo Familiare N°	Reddito familiare A 1	Nucleo familiare A 2	Anziani A 3	Famiglia di nuova formaz. A 4	Handicap A 5	Emigrati A 6	Disagio ablativo B 1	Alloggio Sovraffoll. B 2	Alloggio antigiuridico B 3	
1	TARANTINI PIETRO	5	2	3			1					6
2	PITASSI OTTAVIO	5		3								3
3	COLECCHIA MARIO	3		1			2					3
4	SCIOLEO MARINO	2	2									2
5	PACE ANTONIO	4		2								2
6	PIEASSI EDMONDO	3		1						1		2
7	LE DONNE MARIA	1			2							2
8	PITASSI GUIDO	1					2					2
9	DONATELLI ALEX	2				1						1

ESCLUSI: Del Monaco Pina in quanto già assegnataria di alloggio ATER a seguito di sanatoria

Pitassi Italo: per avere in uso esclusivo un immobile da lui realizzato in Ateleta.

Le Donne Carmine, Pitassi Raffaele, Serafini Francesco e Suzio Luigino per superamento limiti di reddito
Pocchia Giuliano e Simeone Rita: per rinuncia

GLI INTERESSATI POSSONO FARE RICORSO AVANTI AL T.A.R. d' ABRUZZO ENTRO 60 (SESSANTA) GIORNI DALLA PUBBLICAZIONE DELLA PRESENTE GRADUATORIA SUL B.U.R.A. (BOLL. UFFICIALE DELLA REGIONE ABRUZZO)

IL SEGRETARIO
(Dr. Di Fusco Salvatore)

Sulmona, 18.2.2008



IL V. PRESIDENTE
(Luigi Di Ramico)

PER COPIA CONFORME

IL RESPONSABILE AMM.VO
(Geon. Felice Le Donne)



COMUNE DI ORTONA (CH)

Deliberazione di C.C. n. 4 del 11.02.2008 inerente: Richiesta permesso di costruire per ampliamento struttura di copertura su concessione demaniale. Porto di Ortona. Ditta C.M.I.I.P. (Consorzio Costruttori, Manutentori ed Installatori Impianti Produttivi) Ortona. Approvazione ai sensi dell'art. 5 DPR 447/98 e s.m. E i..

IL CONSIGLIO COMUNALE

Omissis

con voto unanime, reso per alzata di mano (presenti e votanti 15),

DELIBERA

1. di approvare, per quanto di competenza, la proposta di intervento in variante, ai sensi dell'art. 5 del D.P.R. 447/98 s. m. e i. e relativa a lavori di "Ampliamento di struttura coperta su Concessione Demaniale n°24/2005 Repertorio n°30657 del 28/04/2005 " ubicato nel Comune di Ortona" costituita dai seguenti elaborati:

- a. Relazione tecnica
- b. Relazione integrativa
- c. Tav. A/01
- d. Tav. A/02
- e. Tav. A/03
- f. Tav. A/04
- g. Tav. A/05
- h. Tav 1
- i. Tav. 2
- j. Tav. 3
- k. Tav. 4
- l. Tav. 5
- m. Tav. 6

n. Tav. 7

o. Schema di convenzione

p. Computo metrico

2. di approvare, l'allegata convenzione, che forma parte integrante e sostanziale della presente deliberazione, da stipulare con la Ditta proponente prima del rilascio del Permesso di Costruire.

Il Presidente decide di anticipare la discussione del punto 4 dell'ordine del giorno.

IL DIRIGENTE DEL III SETTORE

Arch. Antonio Giordano

COMUNE DI SCURCOLA
MARSICANA (AQ)

Avviso di avvenuta approvazione, in variante al P.R.G., del piano di lottizzazione privata sito nella frazione di Cappelle dei Marsi, Via Cristoforo Colombo.

IL RESPONSABILE DEL SERVIZIO

Vista la delibera di C.C. n. 5 del 07/02/2008 con la quale è stato approvato definitivamente, in variante al P.R.G., il piano di lottizzazione ad iniziativa privata sito nella frazione di Cappelle dei Marsi, Via Cristoforo Colombo – Zona C1 di P.R.G.;

Visto l'Attestato di non contrasto con il P.T.C.P. e relative prescrizioni della Provincia dell'Aquila – Settore Urbanistica, pianificazione territoriale ed espropri;

RENDE NOTO

Che il piano di lottizzazione ad iniziativa privata sito in Cappelle dei Marsi, Via Cristoforo Colombo – Zona C1 di P.R.G., è definitivamente approvato a seguito della delibera di Consiglio Comunale n. 5 del 07/02/2008 e diviene esecutivo dalla data di pubblicazione

sul *B.U.R.A.*.

Scurcola Marsicana, li 04/03/2008

**IL RESPONSABILE DEL SERVIZIO
Geom. Angelo Iannaccone**

**CONSORZIO PER LO SVILUPPO
INDUSTRIALE DI SULMONA (AQ)**

**Estratto di Decreto di Esproprio n.
1/SU/08 del 07/03/2008 degli immobili occor-
renti per la costruzione della iniziativa pro-
posta dalla Confetti Palazzone Srl all'interno
dell'agglomerato industriale di Sulmona.**

IL DIRIGENTE DELL'UFFICIO ESPROPRI

Omissis

E' disposta a favore del Consorzio per lo Sviluppo Industriale di Sulmona l'espropriazione degli immobili di cui all'allegato elenco che forma parte integrante e sostanziale del presente decreto, necessari per la

esecuzione delle opere previste nel progetto di miglioramento dei terreni ricadenti all'interno dell'agglomerato industriale di Sulmona.

Il Consorzio per lo Sviluppo Industriale di Sulmona provvederà, senza indugio, a sua cura e spese, a tutte le formalità necessarie per la registrazione del presente decreto di esproprio presso l'Agenzia delle Entrate e successiva trascrizione presso l'Ufficio dei Registri Immobiliari, oltre la voltura catastale.

Il presente decreto sarà pubblicato per estratto sul *Bollettino Ufficiale della Regione Abruzzo*. Il terzo interessato potrà proporre, nei modi di legge, opposizione contro l'indennità di esproprio entro 30 giorni successivi alla pubblicazione dell'estratto. Decorso tale termine in assenza di impugnazioni, anche per il terzo l'indennità di esproprio resta fissa ed invariabile nella misura già definita.

**DIRIGENTE DELL'UFFICIO ESPROPRI
RESPONSABILE DEL PROCEDIMENTO
Geom Settimio Di Bartolomeo**

AVVISO AGLI ABBONATI

Dal prossimo anno 2009 gli abbonamenti al Bollettino Ufficiale della Regione Abruzzo avranno decorrenza dal 1° gennaio al 31 dicembre.

Dovendo, pertanto, allineare tutte le scadenze degli abbonamenti al 31 dicembre 2008 è necessario, per gli abbonamenti annuali in scadenza prima di tale data, provvedere al loro rinnovo solo per la rimanente frazione di anno (es: per un mese, due mesi, ecc. considerando solo il mese per intero). L'importo da corrispondere per il rinnovo sarà calcolato moltiplicando €6,45 mensili per il numero di mesi di riferimento.

L'importo deve essere versato sul c.c.p. n. 12101671 intestato a : Regione Abruzzo Bollettino Ufficiale – 67100 L'Aquila.

Gli abbonati che non intendono effettuare il rinnovo sono comunque invitati a darne comunicazione a mezzo tel. 0862-364669/4690/4660 o via e-mail bura@regione.abruzzo.it

AVVISO AGLI UTENTI

A seguito della modifica alla L.R. 63/1999 pubblicata sul Bollettino n° 6 Serie - Straordinaria del 5/10/2007 (art.12 L.R. n° 34 del 1 Ottobre 2007) si comunica che
"l'accesso al Bollettino Ufficiale della Regione Abruzzo, per via informatica, è libero e gratuito per tutti, ma non riveste carattere di ufficialità e legalità."

Si comunica che la sede del Bollettino Ufficiale della Regione Abruzzo si è trasferita da
Corso Federico II n. 51 - 67100 L'Aquila a
Palazzo Farinosi - Branconi, Piazza San Silvestro - 67100 L'Aquila
si comunica inoltre che non ci sono state variazioni sui numeri telefonici e di fax

PALAZZO I. SILONE



**DIREZIONE AFFARI DELLA PRESIDENZA
POLITICHE LEGISLATIVE E COMUNITARIE, RAPPORTI ESTERNI**

SERVIZIO BURA PUBBLICITA' ED ACCESSO

**DIREZIONE - REDAZIONE E AMMINISTRAZIONE:
Palazzo Farinosi - Branconi. PIAZZA S. SILVESTRO
67100 - L'Aquila**

centralino: 0862 3631

Tel. 0862/364660 - 364661 - 364663 - 364670

Fax. 0862 364665

Sito Internet: <http://bura.regione.abruzzo.it>

e-mail: bura@regione.abruzzo.it