

Anno XXXVII

REPUBBLICA ITALIANA

N. 59 Speciale
Valori Agricoli



BOLLETTINO UFFICIALE

REGIONE ABRUZZO

L'AQUILA, 21 GIUGNO 2006

PALAZZO CENTI



Spedizione in abbonamento postale - 70% Div. Corr. D.C.I. - AQ

BOLLETTINO UFFICIALE

INFORMAZIONI

Il Bollettino Ufficiale della Regione Abruzzo è pubblicato in L'Aquila dalla Presidenza della Giunta Regionale presso cui ha sede il servizio Bollettino che ne cura la direzione, la redazione e l'amministrazione.

Le uscite sono differenziate a seconda del contenuto.

Il Bollettino Ordinario si compone di 3 parti:

I° PARTE: dove vengono pubblicate le leggi e i regolamenti della Regione, i decreti del Presidente della Giunta e del Consiglio e gli atti degli Organi regionali - integralmente o in sintesi - che possono interessare la generalità dei cittadini.

II° PARTE: dove vengono pubblicate le leggi e gli atti dello Stato che interessano la Regione.

III° PARTE: dove vengono pubblicati gli annunci e gli altri avvisi di interesse della Regione o di terzi la cui inserzione - gratuita o a pagamento - è prevista da leggi e da regolamenti della Regione e dello Stato (nonché quelli liberamente richiesti dagli interessati).

Nei **Supplementi** vengono pubblicati tutti gli atti riguardanti il personale regionale, gli avvisi e i bandi di concorso interno. Questa tipologia di bollettino non è inclusa nell'abbonamento.

In caso di necessità si pubblicano altresì numeri **Straordinari** e **Speciali**.

ABBONAMENTO E PASSWORD

E' possibile sottoscrivere abbonamenti in qualunque periodo dell'anno. Il **costo annuale è di € 77,47** da versare sul **c.c.p. n° 12101671** specificando nella causale: "Nuovo abbonamento". L'attivazione dell'abbonamento decorrerà non prima della ricezione da parte della Redazione dell'attestazione di pagamento. Al fine di velocizzare la pratica è consigliabile inviare copia del versamento effettuato alla Redazione tramite fax al numero **0862 364665**.

L'abbonamento al cartaceo offre anche la possibilità di consultare i bollettini sul sito della Regione Abruzzo tramite l'apposita password da richiedere compilando la scheda sul sito <http://bura.regione.abruzzo.it> oppure specificando tale richiesta nel fax inviato.

Dopo questa operazione, il Servizio provvederà ad inviare tramite posta ordinaria una user e una password strettamente personali che consentiranno l'accesso al Bollettino on-line limitatamente al periodo di validità dell'abbonamento al bollettino cartaceo.

INSERZIONI

La pubblicazione di avvisi, bandi, deliberazioni, decreti ed altri atti in generale (anche quelli emessi da organi regionali) per conto di Enti, Aziende, Consorzi ed altri soggetti è effettuata a pagamento, tranne i casi in cui tali atti siano di interesse esclusivo della Regione e dello Stato.

Le richieste di pubblicazione di avvisi, bandi ecc. devono essere indirizzate con tempestività ed esclusivamente alla:
Direzione del Bollettino Ufficiale - Corso Federico II n. 51 - 67100 L'Aquila

Il testo da pubblicare deve pervenire:

- in originale o copia conforme regolarizzata ai fini del bollo;
- munito della ricevuta del versamento sul c.c.p. n. 12101671 intestato a: Regione Abruzzo - Bollettino Ufficiale - 67100 L'Aquila, per un importo variabile in relazione all'atto da pubblicare e calcolato in base a quanto di seguito riportato:
 - per titoli ed oggetto che vanno in neretto pari a € 1,81 a rigo (foglio uso bollo massimo 61 battute)
 - per testo di ciascuna inserzione pari a € 1,29 a rigo (foglio uso bollo massimo 61 battute).

Per le scadenze da prevedere nei bandi è necessario che i termini vengano fissati partendo dalla "data di pubblicazione sul B.U.R.A.".

AVVERTENZE

- Gli abbonamenti e le Inserzioni vengono effettuati esclusivamente tramite **c.c.p. n° 12101671** intestato a:
Regione Abruzzo - Bollettino Ufficiale - 67100 L'Aquila. - n. fax 0862 364665
- Costo fascicolo: **€ 1,29** - Arretrati, solo se disponibili, **€ 1,29**.
- Le richieste dei numeri mancanti non verranno esaudite trascorsi 60 giorni dalla data di pubblicazione
- Unico punto vendita: Ufficio B.U.R.A. - Corso Federico II n° 51 - 67100 L'Aquila
- Orario per il pubblico: dal lunedì al venerdì dalle **ore 9.00 alle ore 13.00** ed il martedì e giovedì pomeriggio dalle 15.30 alle 17.30

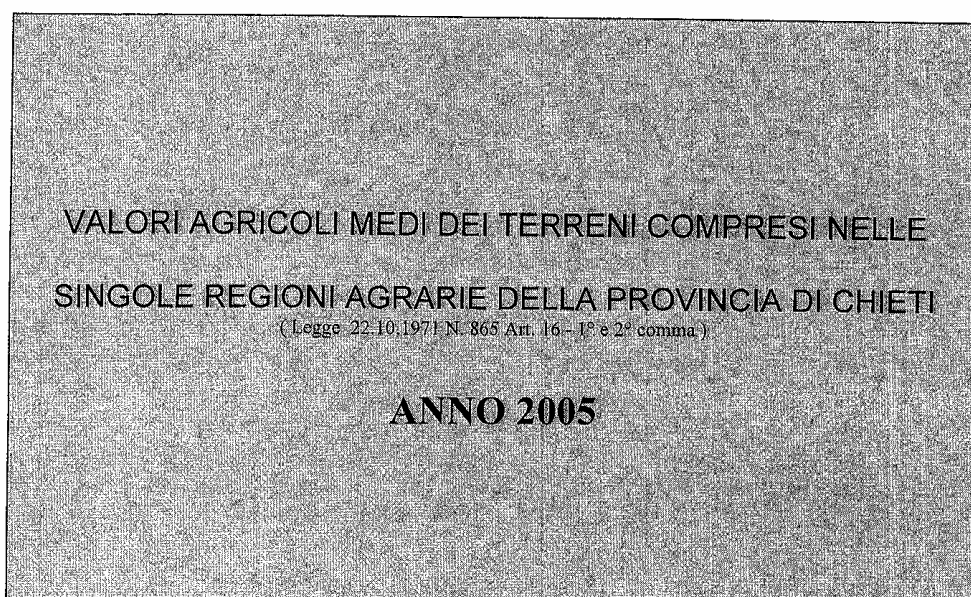
SOMMARIO

DIREZIONE LL.PP., AREE URBANE, SERVIZIO IDRICO INTEGRATO,
MANUTENZIONE PROGRAMMATA DEL TERRITORIO – GESTIONE INTEGRATA
DEI BACINI IDROGRAFICI, PROTEZIONE CIVILE. ATTIVITÀ DI RELAZIONE POLITICA
CON I PAESI DEL MEDITERRANEO
SERVIZIO INFRASTRUTTURE E SERVIZI

Valori agricoli medi per l'anno 2005, applicabili nell'anno 2006.



Ufficio Provinciale di Chieti



ALLEGATI :

1. Elenco comuni per Regioni Agrarie
2. Mod. LC/6b Valori agricoli medi per regioni agrarie e tipo di coltura
3. Mod. LC/6c Quadro riepilogativo dei valori
4. Prospetto delle qualità di colture più redditizie
5. Corografia

| |
|---|
| COMUNI DELLA PROVINCIA DI CHIETI |
|---|

| | |
|--|--|
| <p>REGIONE AGRARIA N° 1 Versante orientale della Maiella</p> <ol style="list-style-type: none"> 1. COLLEDIMACINE 2. FARA SAN MARTINO 3. LAMA DEI PELIGNI 4. LETTOPALENA 5. PALENA 6. PENNAPIEDIMONTE 7. TARANTA PELIGNA 8. TORRICELLA PELIGNA | <p>REGIONE AGRARIA N° 2 Montagna del medio Sangro</p> <ol style="list-style-type: none"> 1. BORRELLO 2. MONTEBELLO SUL SANGRO 3. CIVITALUPARELLA 4. FALLO 5. GAMBERALE 6. MONTELAPIANO 7. MONTENERODOMO 8. PENNADOMO 9. PIZZOFERRATO 10. QUADRI 11. ROIO DEL SANGRO 12. ROSELLO 13. VILLA SANTA MARIA |
| <p>REGIONE AGRARIA N° 3 Montagna del Trigno e del Sinello</p> <ol style="list-style-type: none"> 1. CARUNCHIO 2. CASTELGUIDONE 3. CASTIGLIONE MESSER MARINO 4. FRAINE 5. ROCCASPINALVETI 6. SCHIAVI D'ABRUZZO 7. TORREBRUNA 8. MONTEFERRANTE 9. MONTAZZOLI | <p>REGIONE AGRARIA N° 4 Colline orientali della Maiella</p> <ol style="list-style-type: none"> 1. CIVITELLA MESSER RAIMONDO 2. ALTINO 3. CASOLI 4. GESSOPALENA 5. PALOMBARO 6. ROCCASCALEGNA 7. SANT'EUSANIO DEL SANGRO 8. RAPINO 9. CASACANDITELLA 10. FARA FILIORUM PETRI 11. FILETTO 12. GUARDIAGRELE 13. PRETORO 14. ROCCAMONTEPIANO 15. SAN MARTINO SULLA MARRUCINA |
| <p>REGIONE AGRARIA N° 5 Colline del Trigno e del Sinello</p> <ol style="list-style-type: none"> 1. ARCHI 2. BOMBA 3. CARPINETO SINELLO 4. CELENZA SUL TRIGNO 5. COLLEDIMEZZO 6. PIETRAFERRAZZANA 7. DOGLIOLA 8. GUILMI 9. LISCIA 10. PALMOLI 11. PERANO 12. SAN BUONO 13. SAN GIOVANNI LIPIONI 14. TORNARECCIO 15. TUFILLO | <p>REGIONE AGRARIA N° 6 Colline litoranee di Chieti</p> <ol style="list-style-type: none"> 1. ARI 2. BUCCHIANICO 3. CASALINCONTRADA 4. CHIETI 5. FRANCAVILLA AL MARE 6. GIULIANO TEATINO 7. MIGLIANICO 8. RIPA TEATINA 9. SAN GIOVANNI TEATINO 10. TORREVECCHIA TEATINA 11. VACRI 12. VILLAMAGNA |
| <p>REGIONE AGRARIA N° 7 Colline litoranee di Ortona</p> <ol style="list-style-type: none"> 1. ARIELLI 2. CANOSA SANNITA 3. CASTELFRENTANO 4. CRECCHIO 5. FOSSACESIA 6. FRISA 7. LANCIANO 8. MOZZAGROGNA 9. ORSOGNA 10. ORTONA 11. POGGIOFIORITO 12. ROCCA SAN GIOVANNI 13. SANTA MARIA IMBARO 14. SAN VITO CHIETINO 15. TOLLO 16. TREGLIO | <p>REGIONE AGRARIA N° 8 Colline litoranee di Vasto</p> <ol style="list-style-type: none"> 1. ATESSA 2. CASALANGUIDA 3. CUPELLO 4. FRESAGRANDINARIA 5. FURCI 6. GISSI 7. LENTELLA 8. MONTEODORISIO 9. PAGLIETA 10. SCERNI 11. VILLALFONSINA 12. CASALBORDINO 13. POLLUTRI 14. SAN SALVO 15. TORINO DI SANGRO 16. VASTO |



agenzia del
Territorio

Ufficio Provinciale di Chieti

VALORI AGRICOLI MEDI PER REGIONE AGRARIA E TIPO DI COLTURA
(Art. 16 - Legge 22.10.1971 n. 865)

REGIONE AGRARIA N. 1

Versante orientale della Maiella

| TIPI DI COLTURA | VALORI AGRICOLI MEDI | |
|------------------------------------|-----------------------|-------------------------|
| | IN CIFRE (Euro/ha) | IN LETTERE (Euro/ha) |
| Seminativo | 3.000,00 * | tremila |
| Seminativo arborato | 4.100,00 | quattromilacento |
| Seminativo irriguo | 6.000,00 | seimila |
| Seminativo irriguo arborato | 6.300,00 | seimilatrecento |
| Prato | 2.100,00 | duemilacento |
| Vigneto basso | 7.500,00 | settemilacinquecento |
| Uliveto | 7.000,00 | settemila |
| Canneto | 3.600,00 | tremilaseicento |
| Pascolo | 1.500,00 | millecinquecento |
| Pascolo arborato | 2.000,00 | duemila |
| Pascolo cespugliato | 1.500,00 | millecinquecento |
| Incolto produttivo | 1.000,00 | mille |
| Bosco di alto fusto | 4.200,00 | quattromiladuecento |
| Bosco ceduo | 3.000,00 | tremila |

* Coltura più redditizia

Valori riferiti all'anno 2005.

IL DIRETTORE
(Antonio RUFFINI)



agenzia del
Territorio

Ufficio Provinciale di Chieti

VALORI AGRICOLI MEDI PER REGIONE AGRARIA E TIPO DI COLTURA
(Art. 16 - Legge 22.10.1971 n. 865)

REGIONE AGRARIA N. 2

Montagne del medio Sangro

| TIPI DI COLTURA | VALORI AGRICOLI MEDI | |
|----------------------------|-----------------------|--------------------------|
| | IN CIFRE (Euro/ha) | IN LETTERE (Euro/ha) |
| Seminativo | 2.700,00 * | duemilasettecento |
| Seminativo arborato | 4.000,00 | quattromila |
| Seminativo irriguo | 6.200,00 | seimiladuecento |
| Prato | 2.100,00 | duemilacento |
| Prato arborato | 2.300,00 | duemilatrecento |
| Orto | 5.500,00 | cinquemilacinquecento |
| Orto irriguo | 8.000,00 | ottomila |
| Vigneto basso | 6.500,00 | seimilacinquecento |
| Uliveto | 6.400,00 | seimilaquattrocento |
| Canneto | 3.200,00 | tremiladuecento |
| Pascolo | 1.500,00 | millecinquecento |
| Pascolo arborato | 1.700,00 | millesettecento |
| Pascolo cespugliato | 1.400,00 | millequattrocento |
| Incolto produttivo | 1.000,00 | mille |
| Bosco di alto fusto | 3.900,00 | tremilanovecento |
| Bosco ceduo | 2.700,00 | duemilasettecento |

* Coltura più redditizia

Valori riferiti all'anno 2005.

IL DIRETTORE
(Antonio RUFFINI)



agenzia del
Territorio

Ufficio Provinciale di Chieti

VALORI AGRICOLI MEDI PER REGIONE AGRARIA E TIPO DI CULTURA
(Artic. 16 - Legge 22.10.1971 n. 865)

REGIONE AGRARIA N. 3

Montagna del Trigno e del Sinello

| TIPI DI CULTURA | VALORI AGRICOLI MEDI | |
|----------------------------|-----------------------|-------------------------|
| | IN CIFRE (Euro/ha) | IN LETTERE (Euro/ha) |
| Seminativo | 2.600,00 | duemilaseicento |
| Seminativo arborato | 3.200,00 * | tremiladuecento |
| Seminativo irriguo | 4.700,00 | quattromilasettecento |
| Vigneto basso | 6.500,00 | seimilacinquecento |
| Uliveto | 6.100,00 | seimilacento |
| Canneto | 3.000,00 | tremila |
| Pascolo | 1.400,00 | millequattrocento |
| Pascolo arborato | 1.600,00 | milleseicento |
| Pascolo cespugliato | 1.200,00 | milleduecento |
| Incolto produttivo | 900,00 | novecento |
| Bosco di alto fusto | 3.800,00 | tremilaottocento |
| Bosco ceduo | 2.700,00 | duemilasettecento |
| | | |

* Coltura più redditizia

Valori riferiti all'anno 2005.

IL DIRETTORE
(Antonio RUFFINI)



agenzia del
Territorio

Ufficio Provinciale di Chieti

VALORI AGRICOLI MEDI PER REGIONE AGRARIA E TIPO DI CULTURA
(Art. 16 - Legge 22.10.1971 n. 865)

REGIONE AGRARIA N. 4

Colline orientali della Maiella

| TIPI DI CULTURA | VALORI AGRICOLI MEDI | |
|------------------------------------|-----------------------|-----------------------------|
| | IN CIFRE (Euro/ha) | IN LETTERE (Euro/ha) |
| Seminativo | 6.300,00 | seimilatrecento |
| Seminativo arborato | 6.900,00 | seimilanovecento |
| Seminativo irriguo | 14.400,00 | quattordicimilaquattrocento |
| Seminativo irriguo arborato | 18.000,00 | diciottomila |
| Orto irriguo | 21.800,00 | ventunomilaottocento |
| Vigneto basso | 11.000,00 | undicimila |
| Vigneto a tendone | 27.900,00 | ventisettecilanovecento |
| Uliveto | 10.600,00 * | diecimilaseicento |
| Frutteto tradizionale | 7.800,00 | settemilaottocento |
| Frutteto specializzato | 23.000,00 | ventitremila |
| Querceto | 5.800,00 | cinquemilaottocento |
| Canneto | 4.100,00 | quattromilacento |
| Pascolo | 1.500,00 | millecinquecento |
| Pascolo arborato | 1.700,00 | millesettecento |
| Pascolo cespugliato | 1.500,00 | millequacinquecento |
| Incolto produttivo | 1.100,00 | millecento |
| Bosco di alto fusto | 3.500,00 | tremilacinquecento |
| Bosco ceduo | 2.700,00 | duemilasettecento |

* Coltura più redditizia

Valori riferiti all'anno 2005.

IL DIRETTORE
(Antonio RUFFINI)



agenzia del
Territorio

Ufficio Provinciale di Chieti

VALORI AGRICOLI MEDI PER REGIONE AGRARIA E TIPO DI COLTURA
(Art. 16 - Legge 22.10.1971 n. 865)

REGIONE AGRARIA N. 5

Colline del Trigno e del Sinello

| TIPI DI COLTURA | VALORI AGRICOLI MEDI | |
|------------------------------------|-----------------------|----------------------------|
| | IN CIFRE (Euro/ha) | IN LETTERE (Euro/ha) |
| Seminativo | 4.200,00 | quattromiladuecento |
| Seminativo arborato | 5.500,00 | cinquemilacinquecento |
| Seminativo irriguo | 13.800,00 | tredicimilaottocento |
| Seminativo irriguo arborato | 14.500,00 | quattordicimilacinquecento |
| Vigneto basso | 8.000,00 * | ottomila |
| Vigneto a tendone | 19.500,00 | diciannovemilacinquecento |
| Uliveto | 13.000,00 | tredicimila |
| Frutteto specializzato | 25.900,00 | venticinquemilanovecento |
| Canneto | 4.000,00 | quattromila |
| Pascolo | 1.500,00 | millecinquecento |
| Pascolo arborato | 1.700,00 | millesettecento |
| Pascolo cespugliato | 1.400,00 | millequattrocento |
| Incolto produttivo | 900,00 | novecento |
| Bosco di alto fusto | 3.800,00 | tremilaottocento |
| Bosco ceduo | 2.900,00 | duemilanovecento |

* Coltura più redditizia

Valori riferiti all'anno 2005.

IL DIRETTORE
(Antonio RUFFINI)



agenzia del
Territorio

Ufficio Provinciale di Chieti

VALORI AGRICOLI MEDI PER REGIONE AGRARIA E TIPO DI CULTURA
(Artic. 16 - Legge 22.10.1971 n. 865)

REGIONE AGRARIA N. 6

Colline litoranee di Chieti

| TIPI DI CULTURA | VALORI AGRICOLI MEDI | |
|------------------------------------|-----------------------|-------------------------|
| | IN CIFRE (Euro/ha) | IN LETTERE (Euro/ha) |
| Seminativo | 12.600,00 | dodicimilaseicento |
| Seminativo arborato | 12.700,00 | dodicimilasettecento |
| Seminativo irriguo | 21.200,00 | ventunomiladuecento |
| Seminativo irriguo arborato | 22.000,00 | ventiduemila |
| Orto irriguo | 23.500,00 | ventitremilacinquecento |
| Vigneto basso | 12.200,00 | dodicimiladuecento |
| Vigneto a tendone | 29.300,00 * | ventinovemilatrecento |
| Uliveto | 18.000,00 | diciottomila |
| Frutteto tradizionale | 9.600,00 | novemilaseicento |
| Frutteto specializzato | 25.000,00 | venticinquemila |
| Agrumeto | 28.500,00 | ventottomilacinquecento |
| Querceto | 6.400,00 | seimilaquattrocento |
| Canneto | 5.900,00 | cinquemilanovecento |
| Pascolo | 2.200,00 | duemiladuecento |
| Pascolo arborato | 2.400,00 | duemilaquattrocento |
| Pascolo cespugliato | 1.900,00 | millenovecento |
| Incolto produttivo | 1.100,00 | millecento |
| Bosco di alto fusto | 4.800,00 | quattromilaottocento |
| Bosco ceduo | 3.600,00 | tremilaseicento |

* Coltura più redditizia

Valori riferiti all'anno 2005.

IL DIRETTORE
(Antonio RUFFINI)



agenzia del
Territorio

Ufficio provinciale di Chieti

VALORI AGRICOLI MEDI PER REGIONE AGRARIA E TIPO DI COLTURA
(Art. 16 - Legge 22.10.1971 n. 865)

REGIONE AGRARIA N. 7

Colline litoranee di Ortona

| TIPI DI COLTURA | VALORI AGRICOLI MEDI | |
|------------------------------------|-----------------------|------------------------------|
| | IN CIFRE (Euro/ha) | IN LETTERE (Euro/ha) |
| Seminativo | 12.400,00 | dodicimilaquattrocento |
| Seminativo arborato | 12.200,00 | dodicimiladuecento |
| Seminativo irriguo | 16.700,00 | sedicimilasettecento |
| Seminativo irriguo arborato | 19.000,00 | diciannovemila |
| Orto | 14.200,00 | quattordicimiladuecento |
| Orto irriguo | 22.300,00 | ventiduemilatrecento |
| Vigneto basso | 12.000,00 | dodicimila |
| Vigneto a tendone | 29.300,00 * | ventinovemilatrecento |
| Uliveto | 16.600,00 | sedicimilaseicento |
| Frutteto tradizionale | 12.100,00 | dodicimilacento |
| Frutteto specializzato | 24.700,00 | ventiquattromilasettecento |
| Agrumeto | 26.700,00 | ventiseimilasettecento |
| Canneto | 4.600,00 | quattromilaseicento |
| Pascolo | 2.100,00 | duemilacento |
| Pascolo arborato | 2.400,00 | duemilaquattrocento |
| Pascolo cespugliato | 1.900,00 | millenovecento |
| Incolto produttivo | 1.200,00 | milleduecento |
| Bosco di alto fusto | 4.500,00 | quattromilacinquecento |
| Bosco ceduo | 3.600,00 | tremilaseicento |

* Coltura più redditizia

Valori riferiti all'anno 2005.

IL DIRETTORE
(Antonio RUFFINI)



agenzia del
Territorio

Ufficio provinciale di Chieti

VALORI AGRICOLI MEDI PER REGIONE AGRARIA E TIPO DI COLTURA
(Artic. 16 - Legge 22.10.1971 n. 865)

REGIONE AGRARIA N. 8

Colline litoranee di Vasto

| TIPI DI COLTURA | VALORI AGRICOLI MEDI | |
|------------------------------------|-----------------------|-----------------------------|
| | IN CIFRE (Euro/ha) | IN LETTERE (Euro/ha) |
| Seminativo | 10.800,00 | diecimilaottocento |
| Seminativo arborato | 11.200,00 | undicimiladuecento |
| Seminativo irriguo | 19.600,00 | diciannovemilaseicento |
| Seminativo irriguo arborato | 23.200,00 | ventitremiladuecento |
| Orto irriguo | 22.600,00 | ventiduemilaseicento |
| Vigneto basso | 11.600,00 | undicimilaseicento |
| Vigneto a tendone | 28.000,00 * | ventottomila |
| Uliveto | 17.400,00 | diciassettemilaquattrocento |
| Frutteto specializzato | 27.500,00 | ventisettemilacinquecento |
| Agrumeto | 31.000,00 | trentunomila |
| Querceto | 8.100,00 | ottomilacento |
| Canneto | 5.400,00 | cinquemilaquattrocento |
| Pascolo | 2.000,00 | duemila |
| Pascolo arborato | 2.200,00 | duemiladuecento |
| Pascolo cespugliato | 1.800,00 | milleottocento |
| Incolto produttivo | 1.000,00 | mille |
| Bosco di alto fusto | 4.500,00 | quattromilacinquecento |
| Bosco ceduo | 3.500,00 | tremilacinquecento |
| Bosco misto | 3.700,00 | tremilasettecento |

* Coltura più redditizia

Valori riferiti all'anno 2005.

IL DIRETTORE
(Antonio RUFFINI)



agenzia del
Territorio

Ufficio Provinciale di Chieti

VALORI AGRICOLI MEDI DELLE COLTURE PIU' REDDITIZIE
(Art. 16 - 2° comma Legge 22.10.1971 n. 865)

ANNO 2005

| Tipo di coltura | Reg. Agr. 1 | Reg. Agr. 2 | Reg. Agr. 3 | Reg. Agr. 4 | Reg. Agr. 5 | Reg. Agr. 6 | Reg. Agr. 7 | Reg. Agr. 8 |
|----------------------------|--------------------------|-------------------------|-------------------------|--------------------------|-------------------------|--------------------------|---------------------------|--------------------------|
| Seminativo | 3.000,00 17.9% | 2.700,00 5.1% | | | | | | |
| Seminativo arborato | | | 3.200,00 7.0% | | | | | |
| Uliveto | | | | 10.600,00 5.0% | | | | |
| Vigneto basso | | | | | 8.000,00 5.0% | | | |
| Vigneto a tendone | | | | | | 29.300,00 8.0% | 29.300,00 14.0% | 28.000,00 5.0% |

% - Rapporto percentuale tra la superficie delle aree dove è praticata la coltura più redditizia e l'intera superficie coltivata della regione agraria.

IL DIRETTORE
(Antonio RUFFINI)

**AGENZIA DEL TERRITORIO
UFFICIO PROVINCIALE DI CHIETI
ANNO 2005
QUADRO RIEPILOGATIVO DEI VALORI AGRICOLI MEDI**
(Articolo 16 - 2° comma Legge 22.10.1971 n° 865)

| Tipo di coltura | Regione Agraria | | | | | | | | Regione Agraria |
|--------------------------|-----------------|------------|------------|-------------|------------|-------------|-------------|-------------|-----------------|
| | 1 | 2 | 3 | 4 | 5 | 6 | 7 | 8 | |
| Semintivo | € 3.900,00 * | 2.700,00 * | 2.600,00 | 6.300,00 | 4.200,00 | 12.800,00 | 12.400,00 | 10.800,00 | |
| Semintivo Arborato | € 4.100,00 | 4.000,00 | 3.200,00 * | 6.900,00 | 5.500,00 | 12.700,00 | 12.200,00 | 11.200,00 | |
| Semintivo Irriguo | € 6.000,00 | 6.200,00 | 4.700,00 | 14.400,00 | 13.800,00 | 21.200,00 | 16.700,00 | 19.600,00 | |
| Semintivo Irriguo-Arbor. | € 6.300,00 | - | - | 18.000,00 | 14.500,00 | 22.000,00 | 19.000,00 | 23.200,00 | |
| Prato | € 2.100,00 | 2.100,00 | - | - | - | - | - | - | |
| Prato Arborato | € - | 2.300,00 | - | - | - | - | 14.200,00 | - | |
| Orto | € - | 5.500,00 | - | - | - | - | 22.300,00 | 22.600,00 | |
| Orto Irriguo | € - | 8.000,00 | - | 21.800,00 | - | 23.500,00 | 12.000,00 | 11.600,00 | |
| Vigneto Basso | € 7.500,00 | 6.500,00 | 6.500,00 | 11.000,00 | 8.000,00 * | 12.200,00 | 12.000,00 | 11.600,00 | |
| Vigneto a tendone | € - | - | - | 27.900,00 | 19.500,00 | 29.300,00 * | 29.300,00 * | 28.000,00 * | |
| Uliveto | € 7.000,00 | 6.400,00 | 6.100,00 | 10.600,00 * | 13.000,00 | 18.000,00 | 16.600,00 | 17.400,00 | |
| Frutteto Tradizionale | € - | - | - | 7.800,00 | - | 9.600,00 | 12.100,00 | - | |
| Frutteto Specializzato | € - | - | - | 23.000,00 | 25.900,00 | 25.000,00 | 24.700,00 | 27.500,00 | |
| Agrumeto | € - | - | - | - | - | 28.500,00 | 26.700,00 | 31.000,00 | |
| Querceto | € - | - | - | 5.800,00 | - | 6.400,00 | - | 8.100,00 | |
| Carneio | € 3.600,00 | 3.200,00 | 3.000,00 | 4.100,00 | 4.000,00 | 5.900,00 | 4.600,00 | 5.400,00 | |
| Pascolo | € 1.500,00 | 1.500,00 | 1.400,00 | 1.500,00 | 1.500,00 | 2.200,00 | 2.100,00 | 2.000,00 | |
| Pascolo Arborato | € 2.000,00 | 1.700,00 | 1.600,00 | 1.700,00 | 1.700,00 | 2.400,00 | 2.400,00 | 2.200,00 | |
| Pascolo Cespugliato | € 1.500,00 | 1.400,00 | 1.200,00 | 1.500,00 | 1.400,00 | 1.900,00 | 1.900,00 | 1.800,00 | |
| Incolto Produttivo | € 1.000,00 | 1.000,00 | 900,00 | 1.100,00 | 900,00 | 1.100,00 | 1.200,00 | 1.000,00 | |
| Bosco Alto Fusto | € 4.200,00 | 3.900,00 | 3.800,00 | 3.500,00 | 3.800,00 | 4.800,00 | 4.500,00 | 4.500,00 | |
| Bosco Ceduo | € 3.000,00 | 2.700,00 | 2.700,00 | 2.700,00 | 2.900,00 | 3.600,00 | 3.600,00 | 3.500,00 | |
| Bosco Misto | € - | - | - | - | - | - | - | 3.700,00 | |

coltura più redditizia

IL DIRETTORE
(Ruffini Antonio)

PROVINCIA DI CHIETI ZONE AGRARIE





Ufficio Provinciale di L'Aquila

VALORI AGRICOLI MEDI

**Determinati ai sensi del 1° comma dell'art. 16
della Legge n. 865 del 22/10/1971, per l'anno 2004**

(Applicabili nell'anno 2005)



agenzia del
Territorio

Ufficio Provinciale di L'Aquila

**VALORI AGRICOLI MEDI DELLA PROVINCIA DI L'AQUILA
(Legge n. 865 del 22 ottobre 1971)**

- Elenco dei Comuni compresi nelle singole Regioni agrarie;
- Rappresentazione grafica delle Regioni agrarie;
- Elenco delle colture più redditizie delle singole Regioni agrarie;
- Valori agricoli medi di ogni singola Regione agraria;
- Quadro d'insieme dei valori agricoli medi;

ANNO DI RIFERIMENTO 2004 APPLICABILI PER L'ANNO 2005

agenzia del
Territorio

Ufficio Provinciale di L'Aquila

Valori agricoli medi dei terreni compresi nelle Regioni Agrarie della Provincia di L'Aquila
(Legge 22/10/1971 n. 865 art. 16 comma 1° e 2°)

ELENCO DEI COMUNI COMPRESI NELLE SINGOLE REGIONI AGRARIE:

Regione Agraria n. 1 "Alto Aterno e Bacino di Campotosto":

Campotosto - Capitignano - Montereale.

Regione Agraria n. 2 - "Montagna di L'Aquila":

Barete - Cagnano Amiterno - Fossa - L'Aquila - Lucoli - Ocre - Pizzoli - S. Demetrio nei Vestini - S. Eusanio Forconese - Scoppito - Tornimparte - Villa S. Angelo.

Regione Agraria n. 3 - "Versante Meridionale del Gran Sasso":

Calascio - Castel del Monte - Castelvecchio Calvisio - Ofena - S. Stefano di Sessanio - Villa S. Lucia.

Regione Agraria n. 4 - "Altopiano di Navelli e di Prata D'Ansionia":

Barisciano - Capestrano - Caporciano - Carapelle Calvisio - Collepietro - Navelli - Poggio Picenze - Prata D'Ansionia - S. Benedetto in Perillis - S. Pio delle Camere.

Regione Agraria n. 5 - "Altopiano di Rocca di Mezzo":

Ovindoli - Rocca di Cambio - Rocca di Mezzo.

Regione agraria n. 6 - "Montagna della Conca Subequana e del Medio Aterno":

Acciano - Castel di Ieri - Castelvecchio Subequo - Fagnano Alto - Fontecchio - Gagliano Aterno - Goriano Sicoli - Molina Aterno - Secinaro - Tione degli Abruzzi.

Regione Agraria n. 7 - "Alto Turano ed Alto Salto":

Scurcola Marsicana - Tagliacozzo - Carsoli - Magliano dei Marsi - Massa D'Albe - Oricola - Pereto - Rocca di Botte - Sante Marie.

Regione Agraria n. 8 - "Altopiano del Fucino":

Aielli - Avezzano - Celano - Cerchio - Collarmele - Luco dei Marsi - Ortucchio - Pescina - San Benedetto dei Marsi - Trasacco.

Regione Agraria n. 9 - "Valle Peligna":

Bugnara - Corfinio - Introdacqua - Pacentro - Pettorano sul Gizio - Pratola Peligna - Prezza - Raiano - Roccasale - Sulmona - Vittorito.

Regione Agraria n. 10 - "Valle Roveto":

Balsorano - Canistro - Capistrello - Cappadocia - Castellafiume - Civita D'Antino - Civitella Roveto - Morino - San Vincenzo Valle Roveto.

Regione Agraria n. 11 - "Montagna della Marsica Sud - Orientale":

Bisegna - Collelongo - Gioia dei Marsi - Lecce dei Marsi - Ortona dei Marsi - Villavallelonga.

Regione Agraria n. 12 - "Valle del Sagittario":

Anversa degli Abruzzi - Cocullo - Scanno - Villalago.

Regione Agraria n. 13 - "Altipiani tra Sangro e Gizio":

Ateleta - Campo di Giove - Cansano - Pescocostanzo - Rivisondoli - Rocca Pia - Roccaraso

Regione Agraria n. 14 - "Alto Sangro":

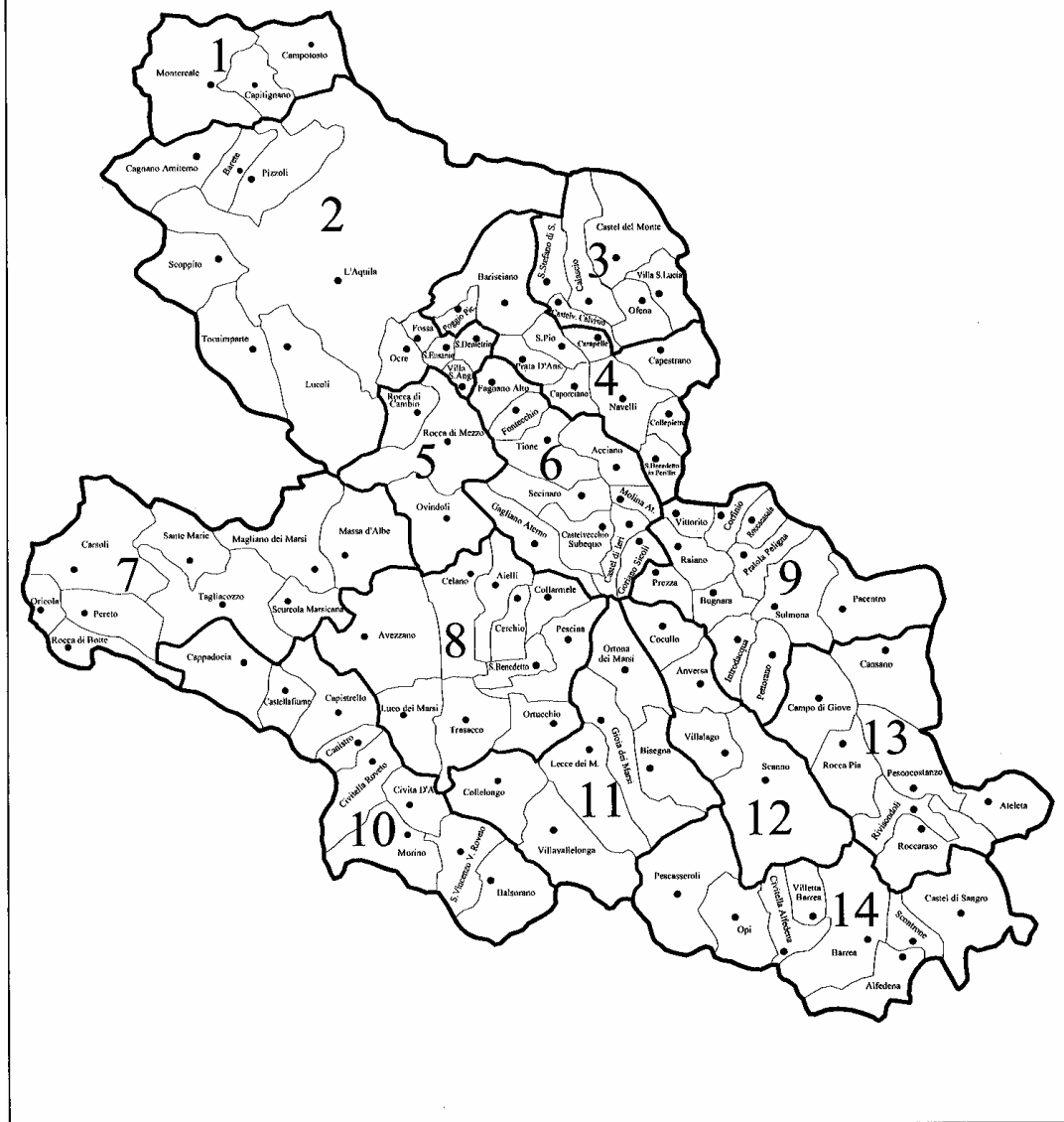
Alfedena - Barrea - Castel di Sangro - Civitella Alfedena - Opi - Pescasseroli - Scontrone - Villetta Barrea.



agenzia del
Territorio

Ufficio Provinciale di L'Aquila

Regioni Agrarie della Provincia dell'Aquila (Legge del 22/10/1971 n. 865 art. 16)





agenzia del
Territorio

Ufficio Provinciale di L'Aquila

Colture più redditizie delle Regioni Agrarie

RIFERIMENTO ANNO 2004

| NUMERO REGIONE AGRARIA | DENOMINAZIONE | QUALITA' PIU' REDDITIZIA | VALORE MEDIO (€/ha) |
|------------------------|---|--------------------------|---------------------|
| 1 | Alto Aterno e Bacino di Campotosto | Prato | 3.130,00 |
| 2 | Montagna di L'Aquila | Seminativo | 4.630,00 |
| 3 | Versante Meridionale del Gran Sasso | Seminativo | 2.280,00 |
| 4 | Altopiano di Navelli e Prata D'Ansiondia | Seminativo Arborato | 3.200,00 |
| 5 | Altopiano di Rocca di Mezzo | Prato | 3.120,00 |
| 6 | Montagna della Conca Subequana e Medio Aterno | Seminativo | 2.800,00 |
| 7 | Alto Turano e Alto Salto | Seminativo | 4.340,00 |
| 8 | Altopiano del Fucino | Seminativo | 11.450,00 |
| 9 | Valle Peligna | Seminativo Irriguo | 11.130,00 |
| 10 | Valle Roveto | Seminativo | 3.040,00 |
| 11 | Montagna della Marsica Sud-Orientale | Bosco Alto Fusto | 4.080,00 |
| 12 | Valle del Sagittario | Seminativo | 1.600,00 |
| 13 | Altopiano tra Sangro e Gizio | Seminativo | 1.950,00 |
| 14 | Alto Sangro | Seminativo | 2.320,00 |





agenzia del
Territorio

Ufficio Provinciale di L'Aquila

Elenco dei valori agricoli medi per regione agraria e per tipo di coltura
(Art. 16 della Legge 22/10/1971 n. 865)

REGIONE AGRARIA N. 1

PROVINCIA DI L'AQUILA

Denominazione: Alto Aterno e Bacino di Campotosto"

| TIPI DI COLTURA | VALORI AGRICOLI MEDI PER CIASCUN TIPO DI COLTURA | |
|----------------------|--|-------------------------------|
| | IN CIFRE (€/ha) | IN LETTERE (€/ha) |
| Seminativo | 2.520,00 | Duemilacinquecentoventi/00 |
| Seminativo arborato | 2.960,00 | Duemilanovecentosessanta/00 |
| Seminativo irriguo | 7.700,00 | Settemilasettecento/00 |
| Prato | * 3.130,00 | Tremilacentotrenta/00 |
| Prato arborato | 4.020,00 | Quattromilaventi/00 |
| Prato irriguo | 6.870,00 | Seimilaottocentosettanta/00 |
| Vigneto | 6.870,00 | Seimilaottocentosettanta/00 |
| Castagneto da frutto | 3.070,00 | Tremilasettanta/00 |
| Querceto | 1.960,00 | Millenovecentosessanta/00 |
| Pascolo | 620,00 | Seicentoventi/00 |
| Pascolo arborato | 900,00 | Novecento/00 |
| Pascolo cespugliato | 400,00 | Quattrocento/00 |
| Incolto produttivo | 480,00 | Quattrocentottanta/00 |
| Bosco alto fusto | 5.360,00 | Cinquemilatrecentosessanta/00 |
| Bosco ceduo | 1.680,00 | Milleseicentottanta/00 |

* **Coltura più redditizia**



I valori sono riferiti al 2004, ai sensi del 2° comma dell'art. 16.



agenzia del
Territorio

Ufficio Provinciale di L'Aquila

Elenco dei valori agricoli medi per regione agraria e per tipo di coltura
(Art. 16 della Legge 22/10/1971 n. 865)

REGIONE AGRARIA N. 2


PROVINCIA DI L'AQUILA

Denominazione: "Montagna di L'Aquila"

| TIPI DI COLTURA | VALORI AGRICOLI MEDI PER CIASCUN TIPO DI COLTURA | |
|-----------------------------|--|------------------------------------|
| | IN CIFRE (€/ha) | IN LETTERE (€/ha) |
| Seminativo | * 4.630,00 | Quattromilaseicentotrenta/00 |
| Seminativo arborato | 6.560,00 | Seimilacinquecentosessanta/00 |
| Seminativo irriguo | 13.000,00 | Tredicimila/00 |
| Seminativo irriguo arborato | 16.550,00 | Sedecimilacinquecentocinquanta/00 |
| Prato | 5.450,00 | Cinquemilaquattrocentocinquanta/00 |
| Prato arborato | 7.850,00 | Settemilaottocentocinquanta/00 |
| Prato irriguo | 11.470,00 | Undicimilaquattrocentosettanta/00 |
| Prato irriguo arborato | 9.900,00 | Novemilanovecento/00 |
| Orto irriguo | 40.780,00 | Quarantamilasettecentottanta/00 |
| Frutteto | 12.050,00 | Dodicesimilacinquanta/00 |
| Vigneto | 11.700,00 | Undicesimilasettecento/00 |
| Mandorleto | 1.120,00 | Millecentoventi/00 |
| Noceto | 3.930,00 | Tremilanovecentotrenta/00 |
| Castagneto da frutto | 4.040,00 | Quattromilaquaranta/00 |
| Querceto | 2.230,00 | Duemiladuecentotrenta/00 |
| Pascolo | 820,00 | Ottocentoventi/00 |
| Pascolo arborato | 1.000,00 | Mille/00 |
| Pascolo cespugliato | 560,00 | Cinquecentosessanta/00 |
| Incolto produttivo | 530,00 | Cinquecentotrenta /00 |
| Bosco alto fusto | 2.980,00 | Duemilanovecentottanta/00 |
| Bosco ceduo | 1.170,00 | Millecentosettanta/00 |

* **Coltura più redditizia**

I valori sono riferiti al 2004, ai sensi del 2° comma dell'art. 16.





agenzia del
Territorio

Ufficio Provinciale di L'Aquila

Elenco dei valori agricoli medi per regione agraria e per tipo di coltura
(Art. 16 della Legge 22/10/1971 n. 865)

REGIONE AGRARIA N. 3

PROVINCIA DI L'AQUILA

Denominazione: "Versante Meridionale del Gran Sasso"

| TIPI DI COLTURA | VALORI AGRICOLI MEDI PER CIASCUN TIPO DI COLTURA | |
|---------------------|--|--------------------------------------|
| | IN CIFRE (€/ha) | IN LETTERE (€/ha) |
| Seminativo | * 2.280,00 | Duemiladuecentottanta/00 |
| Seminativo arborato | 2.750,00 | Duemilasettecentocinquanta/00 |
| Seminativo irriguo | 9.920,00 | Novemilanovecentoventi/00 |
| Prato | 1.810,00 | Milleottocentodieci/00 |
| Orto irriguo | 15.270,00 | Quindicimiladuecentosettanta/00 |
| Vigneto | 14.120,00 | Quattordicimilacentocinquanta/00 |
| Uliveto | 14.770,00 | Quattordicimilasettecentosettanta/00 |
| Mandorleto | 1.310,00 | Millettrecentodieci/00 |
| Pascolo | 950,00 | Novemiladuecentocinquanta/00 |
| Pascolo arborato | 1.020,00 | Milleventi/00 |
| Incolto produttivo | 550,00 | Cinquecentocinquanta/00 |
| Bosco ceduo | 1.380,00 | Millettrecentottanta/00 |

* **Coltura più redditizia**



I valori sono riferiti al 2004, ai sensi del 2° comma dell'art. 16.



agenzia del
Territorio

Ufficio Provinciale di L'Aquila

Elenco dei valori agricoli medi per regione agraria e per tipo di coltura
(Art. 16 della Legge 22/10/1971 n. 865)

REGIONE AGRARIA N. 4

PROVINCIA DI L'AQUILA

Denominazione: "Altopiano di Navelli e di Prata D'Ansidoia"

| TIPI DI COLTURA | VALORI AGRICOLI MEDI PER CIASCUN TIPO DI COLTURA | |
|-----------------------------|--|----------------------------------|
| | IN CIFRE (€/ha) | IN LETTERE (€/ha) |
| Seminativo | 2.940,00 | Duemilanovecentoquaranta/00 |
| Seminativo arborato | * 3.200,00 | Tremiladuecento/00 |
| Seminativo irriguo | 10.570,00 | Diecimilacinquecentosettanta/00 |
| Seminativo irriguo arborato | 14.620,00 | Quattordicimilaseicentoventi/00 |
| Prato | 5.030,00 | Cinquemilatrenta/00 |
| Prato irriguo | 11.620,00 | Undicimilaseicentoventi/00 |
| Vigneto | 10.050,00 | Diecimilacinquanta/00 |
| Uliveto | 10.440,00 | Diecimilaquattrocentoquaranta/00 |
| Mandorleto | 1.050,00 | Millecinquanta/00 |
| Noceto | 2.480,00 | Duemilaquattrocentottanta/00 |
| Querceto | 1.380,00 | Milietrecentottanta/00 |
| Pascolo | 720,00 | Settecentoventi/00 |
| Pascolo arborato | 790,00 | Settecentonovanta/00 |
| Incolto produttivo | 560,00 | Cinquecentosessanta/00 |
| Bosco alto fusto | 7.380,00 | Settemilatrecentottanta/00 |
| Bosco ceduo | 1.830,00 | Milleottocentotrenta/00 |

* **Coltura più redditizia**



I valori sono riferiti al 2004, ai sensi del 2° comma dell'art. 16.



agenzia del
Territorio

Ufficio Provinciale di L'Aquila

Elenco dei valori agricoli medi per regione agraria e per tipo di coltura
(Art. 16 della Legge 22/10/1971 n. 865)

REGIONE AGRARIA N. 5

PROVINCIA DI L'AQUILA

Denominazione: "Altopiano di Rocca di Mezzo"

| TIPI DI COLTURA | VALORI AGRICOLI MEDI PER CIASCUN TIPO DI COLTURA | |
|---------------------|--|--------------------------------|
| | IN CIFRE (€/ha) | IN LETTERE (€/ha) |
| Seminativo | 2.100,00 | Duemilacento/00 |
| Seminativo arborato | 3.390,00 | Tremilatrecentonovanta/00 |
| Seminativo irriguo | 5.050,00 | Cinquemilacinquanta/00 |
| Prato | * 3.120,00 | Tremilacentoventi/00 |
| Prato irriguo | 9.230,00 | Novemiladuecentotrenta/00 |
| Vigneto | 5.580,00 | Cinquemilacinquecentottanta/00 |
| Querceto | 1.270,00 | Milleduecentosettanta/00 |
| Pascolo | 930,00 | Novacentotrenta/00 |
| Pascolo arborato | 930,00 | Novacentotrenta/00 |
| Incolto produttivo | 500,00 | Cinquecento/00 |
| Bosco alto fusto | 2.860,00 | Duemilaottocentosessanta/00 |
| Bosco ceduo | 1.200,00 | Milleduecento/00 |

* **Coltura più redditizia**



I valori sono riferiti al 2004, ai sensi del 2° comma dell'art. 16.



agenzia del
Territorio

Ufficio Provinciale di L'Aquila

Elenco dei valori agricoli medi per regione agraria e per tipo di coltura
(Art. 16 della Legge 22/10/1971 n. 865)

REGIONE AGRARIA N. 6

PROVINCIA DI L'AQUILA

Denominazione: "Montagna della Conca Subequana"

| TIPI DI COLTURA | VALORI AGRICOLI MEDI PER CIASCUN TIPO DI COLTURA | |
|-----------------------------|--|------------------------------------|
| | IN CIFRE (€/ha) | IN LETTERE (€/ha) |
| Seminativo | * 2.800,00 | Duemilaottocento/00 |
| Seminativo arborato | 3.210,00 | Tremiladuecentodieci/00 |
| Seminativo irriguo | 7.950,00 | Settemilanovecentocinquanta/00 |
| Seminativo irriguo arborato | 9.700,00 | Novemilasettecento/00 |
| Prato | 3.080,00 | Tremilaottanta/00 |
| Prato irriguo | 8.900,00 | Ottomilanovecento/00 |
| Orto irriguo | 36.480,00 | Trentaseimilaquattrocentottanta/00 |
| Vigneto | 11.960,00 | Undicimilanovecentosessanta/00 |
| Mandorleto | 1.340,00 | Milietrecentoquaranta/00 |
| Noceto | 2.340,00 | Duemilatrecentoquaranta/00 |
| Querceto | 1.740,00 | Millesettecentoquaranta/00 |
| Pascolo | 570,00 | Cinquecentosettanta/00 |
| Pascolo arborato | 1.000,00 | Mille/00 |
| Pascolo cespugliato | 570,00 | Cinquecentosettanta/00 |
| Incolto produttivo | 500,00 | Cinquecento/00 |
| Bosco alto fusto | 6.950,00 | Seimilanovecentocinquanta/00 |
| Bosco ceduo | 940,00 | Novecentoquaranta/00 |

* **Coltura più redditizia**



I valori sono riferiti al 2004, ai sensi del 2° comma dell'art. 16.



agenzia del
Territorio

Ufficio Provinciale di L'Aquila

Elenco dei valori agricoli medi per regione agraria e per tipo di coltura
(Art. 16 della Legge 22/10/1971 n. 865)

REGIONE AGRARIA N. 7

PROVINCIA DI L'AQUILA

Denominazione: "Alto Turano e Alto Sangro"

| TIPI DI CULTURA | VALORI AGRICOLI MEDI PER CIASCUN TIPO DI CULTURA | |
|----------------------|--|--------------------------------|
| | IN CIFRE (€/ha) | IN LETTERE (€/ha) |
| Seminativo | * 4.340,00 | Quattromilatrecentoquaranta/00 |
| Seminativo arborato | 2.900,00 | Duemilanovecento/00 |
| Seminativo irriguo | 11.780,00 | Undicimilasettecentottanta/00 |
| Prato | 5.380,00 | Cinquemilatrecentottanta/00 |
| Prato irriguo | 12.700,00 | Dodicimilasettecento/00 |
| Vigneto | 5.320,00 | Cinquemilatrecentoventi/00 |
| Mandorleto | 880,00 | Ottocentottanta/00 |
| Castagneto da frutto | 2.380,00 | Duemilatrecentottanta/00 |
| Querceto | 1.500,00 | Millecinquecento/00 |
| Pascolo | 520,00 | Cinquecentoventi/00 |
| Pascolo arborato | 730,00 | Settecentotrenta/00 |
| Pascolo cespugliato | 390,00 | Trecentonovanta/00 |
| Incolto produttivo | 310,00 | Trecentodieci/00 |
| Bosco alto fusto | 1.190,00 | Millecentonovanta/00 |
| Bosco ceduo | 2.020,00 | Duemilaventi/00 |

• **Coltura più redditizia**



I valori sono riferiti al 2004, ai sensi del 2° comma dell'art. 16.



agenzia del
Territorio

Ufficio Provinciale di L'Aquila

Elenco dei valori agricoli medi per regione agraria e per tipo di coltura
(Art. 16 della Legge 22/10/1971 n. 865)

REGIONE AGRARIA N. 8

PROVINCIA DI L'AQUILA

Denominazione: "Altopiano del Fucino"

| TIPI DI CULTURA | VALORI AGRICOLI MEDI PER CIASCUN TIPO DI CULTURA | |
|-----------------------------|--|--------------------------------------|
| | IN CIFRE (€/ha) | IN LETTERE (€/ha) |
| Seminativo | * 11.450,00 | Undicimilaquattrocentocinquanta/00 |
| Seminativo arborato | 12.100,00 | Dodicimilacento/00 |
| Seminativo irriguo | 16.750,00 | Sedicimilasettecentocinquanta/00 |
| Seminativo Irriguo arborato | 21.980,00 | Ventunomilanovecentottanta/00 |
| Prato | 8.430,00 | Ottomilaquattrocentotrenta/00 |
| Prato irriguo | 19.750,00 | Diciannovemilasettecentocinquanta/00 |
| Orto | 10.970,00 | Diecimilanovecentosettanta/00 |
| Orto irriguo | 29.100,00 | Ventinovemilacento/00 |
| Vigneto | 7.900,00 | Settemilanovecento/00 |
| Querceto | 1.690,00 | Milleseicentonovanta/00 |
| Pascolo | 670,00 | Seicentosettanta/00 |
| Pascolo arborato | 850,00 | Ottocentocinquanta/00 |
| Pascolo cespugliato | 460,00 | Quattrocentosessanta/00 |
| Incolto produttivo | 430,00 | Quattrocentotrenta/00 |
| Bosco alto fusto | 2.530,00 | Duemilacinquecentotrenta/00 |
| Bosco ceduo | 1.150,00 | Millecentocinquanta/00 |

• **Coltura più redditizia**



I valori sono riferiti al 2004, ai sensi del 2° comma dell'art. 16.



agenzia del
Territorio

Ufficio Provinciale di L'Aquila

Elenco dei valori agricoli medi per regione agraria e per tipo di coltura
(Art. 16 della Legge 22/10/1971 n. 865)


REGIONE AGRARIA N. 9

PROVINCIA DI L'AQUILA

Denominazione: "Valle Peligna"

| TIPI DI COLTURA | VALORI AGRICOLI MEDI PER CIASCUN TIPO DI COLTURA | |
|-----------------------------|--|---------------------------------|
| | IN CIFRE (€/ha) | IN LETTERE (€/ha) |
| Seminativo | 2.640,00 | Duemilaseicentoquaranta/00 |
| Seminativo arborato | 3.580,00 | Tremilacinquecentottanta/00 |
| Seminativo irriguo | * 11.130,00 | Undicimilacentotrenta/00 |
| Seminativo irriguo arborato | 12.300,00 | Dodicimilatrecento/00 |
| Prato | 3.170,00 | Tremilacentosettanta/00 |
| Prato irriguo | 10.780,00 | Diecimilasettecentottanta/00 |
| Prato irriguo arborato | 13.830,00 | Tredicimilaottocentotrenta/00 |
| Orto irriguo | 26.670,00 | Ventiseimilaseicentosestanta/00 |
| Frutteto | 4.800,00 | Quattromilaottocento/00 |
| Vigneto | 11.840,00 | Undicimilaottocentoquaranta/00 |
| Vigneto irriguo | 16.530,00 | Sedicimilacinquecentotrenta/00 |
| Uliveto | 9.380,00 | Novemilatrecentottanta/00 |
| Mandorleto | 1.410,00 | Millequattrocentodieci/00 |
| Querceto | 1.350,00 | Milietrecentocinquanta/00 |
| Pascolo | 770,00 | Settecentosettanta/00 |
| Pascolo arborato | 830,00 | Ottocentotrenta/00 |
| Pascolo cespugliato | 590,00 | Cinquecentonovanta/00 |
| Incolto produttivo | 530,00 | Cinquecentotrenta/00 |
| Bosco alto fusto | 2.470,00 | Duemilaquattrocentosettanta/00 |
| Bosco ceduo | 940,00 | Novecentoquaranta/00 |

• **Coltura più redditizia**



I valori sono riferiti al 2004, ai sensi del 2° comma dell'art. 16.



agenzia del
Territorio

Ufficio Provinciale di L'Aquila

Elenco dei valori agricoli medi per regione agraria e per tipo di coltura
(Art. 16 della Legge 22/10/1971 n. 865)


REGIONE AGRARIA N. 10

PROVINCIA DI L'AQUILA

Denominazione: "Valle Roveto"

| TIPI DI CULTURA | VALORI AGRICOLI MEDI PER CIASCUN TIPO DI CULTURA | |
|-----------------------------|--|-----------------------------------|
| | IN CIFRE (€/ha) | IN LETTERE (€/ha) |
| Seminativo | * 3.040,00 | Tremilaquaranta/00 |
| Seminativo arborato | 5.080,00 | Cinquemilaottanta/00 |
| Seminativo irriguo | 11.570,00 | Undicimilacinquecentosettanta/00 |
| Seminativo irriguo arborato | 10.980,00 | Diecimilanovecentottanta/00 |
| Prato | 5.780,00 | Cinquemilasettecentottanta/00 |
| Vigneto | 5.430,00 | Cinquemilaquattrocentotrenta/00 |
| Uliveto | 12.270,00 | Dodicimiladuecentosettanta/00 |
| Mandorleto | 680,00 | Seicentottanta/00 |
| Castagneto da frutto | 4.560,00 | Quattromilacinquecentosessanta/00 |
| Querceto | 1.820,00 | Milleottocentoventi/00 |
| Pascolo | 700,00 | Settecento/00 |
| Pascolo arborato | 760,00 | Settecentosessanta/00 |
| Pascolo cespugliato | 380,00 | Trecentottanta/00 |
| Incolto produttivo | 440,00 | Quattrocentoquaranta/00 |
| Bosco alto fusto | 2.520,00 | Duemilacinquecentoventi/00 |
| Bosco ceduo | 1.050,00 | Millecinquanta/00 |

- **Coltura più redditizia**



I valori sono riferiti al 2004, ai sensi del 2° comma dell'art. 16.



agenzia del
Territorio

Ufficio Provinciale di L'Aquila

Elenco dei valori agricoli medi per regione agraria e per tipo di coltura
(Art. 16 della Legge 22/10/1971 n. 865)

REGIONE AGRARIA N. 11

PROVINCIA DI L'AQUILA

Denominazione: "Montagna della Marsica Sud-Orientale"

| TIPI DI COLTURA | VALORI AGRICOLI MEDI PER CIASCUN TIPO DI COLTURA | |
|-----------------------------|--|-----------------------------------|
| | IN CIFRE (€/ha) | IN LETTERE (€/ha) |
| Seminativo | 2.080,00 | Duemilaottanta/00 |
| Seminativo arborato | 2.970,00 | Duemilanovecentosettanta/00 |
| Seminativo irriguo | 6.380,00 | Seimilatrecentottanta/00 |
| Seminativo irriguo arborato | 7.420,00 | Settemilaquattrocentoventi/00 |
| Prato | 4.970,00 | Quattromilanovecentosettanta/00 |
| Prato irriguo | 13.570,00 | Tredicimilacinquecentosettanta/00 |
| Vigneto | 7.490,00 | Settemilaquattrocentonovanta/00 |
| Uliveto | 4.160,00 | Quattromilacentosessanta/00 |
| Mandorleto | 2.080,00 | Duemilaottanta/00 |
| Pascolo | 820,00 | Ottocentoventi/00 |
| Pascolo arborato | 1.190,00 | Millecentonovanta/00 |
| Pascolo cespugliato | 560,00 | Cinquecentosessanta/00 |
| Incolto produttivo | 560,00 | Cinquecentosessanta/00 |
| Bosco alto fusto | * 4.080,00 | Quattromilaottanta/00 |
| Bosco ceduo | 1.640,00 | Milleseicentoquaranta/00 |

• **Coltura più redditizia**



I valori sono riferiti al 2004, ai sensi del 2° comma dell'art. 16.



agenzia del
Territorio

Ufficio Provinciale di L'Aquila

Elenco dei valori agricoli medi per regione agraria e per tipo di coltura
(Art. 16 della Legge 22/10/1971 n. 865)

REGIONE AGRARIA N. 12

PROVINCIA DI L'AQUILA

Denominazione: "Valle del Sagittario"

| TIPI DI COLTURA | VALORI AGRICOLI MEDI PER CIASCUN TIPO DI COLTURA | |
|-----------------------------|--|---------------------------------|
| | IN CIFRE (€/ha) | IN LETTERE (€/ha) |
| Seminativo | * 1.600,00 | Milleseicento/00 |
| Seminativo arborato | 2.850,00 | Duemilaottococinquanta/00 |
| Seminativo irriguo | 4.900,00 | Quattromilanovecento/00 |
| Seminativo irriguo arborato | 4.970,00 | Quattromilanovecentosettanta/00 |
| Prato | 3.300,00 | Tremilatrecento/00 |
| Frutteto | 4.970,00 | Quattromilanovecentosettanta/00 |
| Vigneto | 8.400,00 | Ottomilaquattrocento/00 |
| Vigneto irriguo | 9.600,00 | Novemilaseicento/00 |
| Uliveto | 8.600,00 | Ottomilaseicento/00 |
| Mandorleto | 1.060,00 | Millesessanta/00 |
| Pascolo | 730,00 | Settecentotrenta/00 |
| Pascolo arborato | 800,00 | Ottocento/00 |
| Pascolo cespugliato | 670,00 | Seicentosettanta/00 |
| Incolto produttivo | 470,00 | Quattrocentosettanta/00 |
| Bosco alto fusto | 1.660,00 | Milleseicentosessanta/00 |
| Bosco ceduo | 670,00 | Seicentosettanta/00 |

• **Coltura più redditizia**



I valori sono riferiti al 2004, ai sensi del 2° comma dell'art. 16.



agenzia del
Territorio

Ufficio Provinciale di L'Aquila

Elenco dei valori agricoli medi per regione agraria e per tipo di coltura
(Art. 16 della Legge 22/10/1971 n. 865)

REGIONE AGRARIA N. 13

PROVINCIA DI L'AQUILA

Denominazione: "Altopiano tra Sangro e Gizio"

| TIPI DI COLTURA | VALORI AGRICOLI MEDI PER CIASCUN TIPO DI COLTURA | |
|---------------------|--|-------------------------------------|
| | IN CIFRE (€/ha) | IN LETTERE (€/ha) |
| Seminativo | * 1.950,00 | Millenovecentocinquanta/00 |
| Seminativo arborato | 4.450,00 | Quattromilaquattrocentocinquanta/00 |
| Seminativo irriguo | 4.960,00 | Quattromilanovecentosessanta/00 |
| Prato | 4.020,00 | Quattromilaventi/00 |
| Prato arborato | 5.140,00 | Cinquemilacentoquaranta/00 |
| Pascolo | 880,00 | Ottocentottanta/00 |
| Pascolo arborato | 1.260,00 | Milleduecentosessanta/00 |
| Pascolo cespugliato | 570,00 | Cinquecentosettanta/00 |
| Incolto produttivo | 540,00 | Cinquecentoquaranta/00 |
| Bosco alto fusto | 2.450,00 | Duemilaquattrocentocinquanta/00 |
| Bosco ceduo | 1.760,00 | Millesettecentosessanta/00 |

• **Coltura più redditizia**



I valori sono riferiti al 2004, ai sensi del 2° comma dell'art. 16.



agenzia del
Territorio

Ufficio Provinciale di L'Aquila

0Elenco dei valori agricoli medi per regione agraria e per tipo di coltura
(Art. 16 della Legge 22/10/1971 n. 865)

REGIONE AGRARIA N. 14

PROVINCIA DI L'AQUILA

Denominazione: "Alto Sangro"

| TIPI DI COLTURA | VALORI AGRICOLI MEDI PER CIASCUN TIPO DI COLTURA | |
|-----------------------------|--|----------------------------------|
| | IN CIFRE (€/ha) | IN LETTERE (€/ha) |
| Seminativo | * 2.320,00 | Duemilatrecentoventi/00 |
| Seminativo arborato | 5.530,00 | Cinquemilacinquecentotrenta/00 |
| Seminativo irriguo | 5.000,00 | Cinquemila/00 |
| Seminativo irriguo arborato | 9.100,00 | Novemilacento/00 |
| Prato | 4.480,00 | Quattromilaquattrocentottanta/00 |
| Prato irriguo | 9.560,00 | Novemilacinquecentosessanta/00 |
| Orto irriguo | 14.100,00 | Quattordicimilacento/00 |
| Noceto | 2.700,00 | Duemilasettecento/00 |
| Pascolo | 980,00 | Novecentottanta/00 |
| Pascolo arborato | 1.350,00 | Milietrecentocinquanta/00 |
| Pascolo cespugliato | 750,00 | Settecentocinquanta/00 |
| Incolto produttivo | 640,00 | Cinquecentosettanta/00 |
| Bosco alto fusto | 1.950,00 | Millesettecentocinquanta/00 |
| Bosco ceduo | 1.570,00 | Millequattrocento/00 |

- **Coltura più redditizia**



I valori sono riferiti al 2004, ai sensi del 2° comma dell'art. 16.

Agencia del Territorio – UFFICIO PROVINCIALE DI L'AQUILA –
 Quadro d'insieme dei valori agrari medi determinati ai sensi del 1° comma dell'art. 16 L. 865 del 22/10/1971 per l'anno 2004 applicabili nell'anno 2005 indicati in €/ha.
 * Coltura più redditizia

| N. | TIPI DI COLTURA | REGIONE AGRARIA N. 1 | REGIONE AGRARIA N. 2 | REGIONE AGRARIA N. 3 | REGIONE AGRARIA N. 4 | REGIONE AGRARIA N. 5 | REGIONE AGRARIA N. 6 | REGIONE AGRARIA N. 7 | REGIONE AGRARIA N. 8 | REGIONE AGRARIA N. 9 | REGIONE AGRARIA N. 10 | REGIONE AGRARIA N. 11 | REGIONE AGRARIA N. 12 | REGIONE AGRARIA N. 13 | REGIONE AGRARIA N. 14 |
|----|------------------------|----------------------|----------------------|----------------------|----------------------|----------------------|----------------------|----------------------|----------------------|----------------------|-----------------------|-----------------------|-----------------------|-----------------------|-----------------------|
| 1 | SEMINATIVO | 2.520,00 | * 4.630,00 | * 2.280,00 | 2.940,00 | 2.100,00 | * 2.800,00 | * 4.340,00 | * 11.450,00 | 2.640,00 | * 3.040,00 | 2.080,00 | * 1.600,00 | * 1.950,00 | * 2.320,00 |
| 2 | SEMINATIVO ARBORATO | 2.960,00 | 6.560,00 | 2.750,00 | * 3.200,00 | 3.390,00 | 3.210,00 | 2.900,00 | 12.100,00 | 3.580,00 | 5.080,00 | 2.970,00 | 2.850,00 | 4.450,00 | 5.530,00 |
| 3 | SEMINATIVO IRRIGUO | 7.000,00 | 13.000,00 | 9.920,00 | 10.570,00 | 5.050,00 | 7.950,00 | 11.780,00 | 16.750,00 | * 11.130,00 | 11.570,00 | 6.380,00 | 4.900,00 | 4.960,00 | 5.000,00 |
| 4 | SEMINATIVO IRR. ARBOR. | 16.550,00 | 16.550,00 | 1.810,00 | 14.620,00 | 5.030,00 | 9.700,00 | 21.980,00 | 21.980,00 | 12.300,00 | 10.980,00 | 7.420,00 | 4.970,00 | 9.100,00 | 4.480,00 |
| 5 | PRATO | * 3.150,00 | 5.450,00 | 1.810,00 | 5.030,00 | * 3.120,00 | 3.080,00 | 5.380,00 | 8.430,00 | 3.170,00 | 5.780,00 | 4.970,00 | 3.300,00 | 4.020,00 | 4.480,00 |
| 6 | PRATO ARBORATO | 4.020,00 | 7.850,00 | 11.470,00 | 11.620,00 | 9.230,00 | 8.900,00 | 12.700,00 | 19.750,00 | 10.780,00 | 13.570,00 | 13.570,00 | 5.140,00 | 9.560,00 | 9.560,00 |
| 7 | PRATO IRRIGUO | 6.870,00 | 11.700,00 | 14.120,00 | 10.050,00 | 5.580,00 | 11.960,00 | 5.320,00 | 7.900,00 | 11.840,00 | 5.430,00 | 7.490,00 | 8.400,00 | 9.600,00 | 9.600,00 |
| 8 | PRATO IRR. ARBORATO | 9.900,00 | 9.900,00 | 14.770,00 | 10.440,00 | 14.770,00 | 10.440,00 | 14.770,00 | 10.970,00 | 16.530,00 | 9.380,00 | 12.270,00 | 4.160,00 | 8.600,00 | 8.600,00 |
| 9 | ORTO | 40.780,00 | 15.270,00 | 36.480,00 | 36.480,00 | 29.100,00 | 26.670,00 | 4.800,00 | 4.800,00 | 4.800,00 | 4.800,00 | 4.970,00 | 4.970,00 | 14.100,00 | 14.100,00 |
| 10 | ORTO IRRIGUO | 12.050,00 | 11.700,00 | 14.120,00 | 10.050,00 | 5.580,00 | 11.960,00 | 5.320,00 | 7.900,00 | 11.840,00 | 5.430,00 | 7.490,00 | 8.400,00 | 9.600,00 | 9.600,00 |
| 11 | FRUTTIETO | 6.870,00 | 11.700,00 | 14.120,00 | 10.050,00 | 5.580,00 | 11.960,00 | 5.320,00 | 7.900,00 | 11.840,00 | 5.430,00 | 7.490,00 | 8.400,00 | 9.600,00 | 9.600,00 |
| 12 | VIGNETO | 6.870,00 | 11.700,00 | 14.120,00 | 10.050,00 | 5.580,00 | 11.960,00 | 5.320,00 | 7.900,00 | 11.840,00 | 5.430,00 | 7.490,00 | 8.400,00 | 9.600,00 | 9.600,00 |
| 13 | VIGNETO IRRIGUO | 14.770,00 | 14.770,00 | 14.770,00 | 10.440,00 | 14.770,00 | 10.440,00 | 14.770,00 | 10.970,00 | 16.530,00 | 9.380,00 | 12.270,00 | 4.160,00 | 8.600,00 | 8.600,00 |
| 14 | ULIVETO | 1.120,00 | 1.310,00 | 1.310,00 | 1.050,00 | 1.340,00 | 1.340,00 | 880,00 | 880,00 | 1.410,00 | 680,00 | 2.080,00 | 1.060,00 | 1.060,00 | 1.060,00 |
| 15 | MANDORLETO | 3.930,00 | 3.930,00 | 2.480,00 | 2.480,00 | 2.340,00 | 2.340,00 | 2.380,00 | 2.380,00 | 4.560,00 | 4.560,00 | 4.560,00 | 4.560,00 | 2.700,00 | 2.700,00 |
| 16 | NOCETO | 3.070,00 | 4.040,00 | 2.230,00 | 1.960,00 | 1.960,00 | 1.960,00 | 1.960,00 | 1.960,00 | 1.960,00 | 1.960,00 | 1.960,00 | 1.960,00 | 1.960,00 | 1.960,00 |
| 17 | CASTAGNETO DA FRUTTO | 1.960,00 | 2.230,00 | 2.230,00 | 1.960,00 | 1.960,00 | 1.960,00 | 1.960,00 | 1.960,00 | 1.960,00 | 1.960,00 | 1.960,00 | 1.960,00 | 1.960,00 | 1.960,00 |
| 18 | QUERCETO | 820,00 | 820,00 | 820,00 | 820,00 | 820,00 | 820,00 | 820,00 | 820,00 | 820,00 | 820,00 | 820,00 | 820,00 | 820,00 | 820,00 |
| 19 | PASCOLO | 900,00 | 1.000,00 | 1.000,00 | 900,00 | 900,00 | 900,00 | 900,00 | 900,00 | 900,00 | 900,00 | 900,00 | 900,00 | 900,00 | 900,00 |
| 20 | PASCOLO ARBORATO | 400,00 | 560,00 | 560,00 | 560,00 | 560,00 | 560,00 | 560,00 | 560,00 | 560,00 | 560,00 | 560,00 | 560,00 | 560,00 | 560,00 |
| 21 | PASCOLO CESPUGLIATO | 480,00 | 536,00 | 536,00 | 536,00 | 536,00 | 536,00 | 536,00 | 536,00 | 536,00 | 536,00 | 536,00 | 536,00 | 536,00 | 536,00 |
| 22 | INCOLTO PRODUTTIVO | 5.360,00 | 2.980,00 | 2.980,00 | 7.380,00 | 2.860,00 | 6.950,00 | 1.190,00 | 2.530,00 | 2.470,00 | 2.530,00 | * 4.080,00 | 1.660,00 | 2.450,00 | 1.950,00 |
| 23 | BOSCO ALTO FUSTO | 1.680,00 | 1.170,00 | 1.170,00 | 1.380,00 | 1.200,00 | 940,00 | 2.020,00 | 1.150,00 | 940,00 | 1.050,00 | 1.640,00 | 670,00 | 1.760,00 | 1.570,00 |
| 24 | BOSCO CEDUO | 1.680,00 | 1.170,00 | 1.170,00 | 1.380,00 | 1.200,00 | 940,00 | 2.020,00 | 1.150,00 | 940,00 | 1.050,00 | 1.640,00 | 670,00 | 1.760,00 | 1.570,00 |

ELENCO DEI COMUNI COMPRESI NELLE SINGOLE REGIONI AGRARIE: Regione Agraria n. 1 – "Alto Aterno e Bacino di Campotosto": Campotosto, Capitignano, Monteleale, Regione Agraria n. 2 – "Montagna di L'Aquila": Borete, Cagnano Amiterno, Fossa L'Aquila, Lucooli, Ocre, Prizzoli, S. Demetrio nei Matesi, S. Eusebio Forconese, Scoppio, Tommarate, Villa S. Angelo, Regione Agraria n. 3 – "Versante Meridionale del Gran Sasso": Calascio, Castel del Monte, Castelvetro Calvisio, Ofena, S. Stefano di Sessano, Villa S. Lucia, Regione Agraria n. 4 – "Altopiano di Navelli e di Prata D'Ansidonia": Barisciano, Caporciano, Carapelle Calvisio, Collepiero, Navelli, Poggio Picenze, Prata D'Ansidonia, S. Benedetto in Perillis, S. Pio delle Camere, Regione Agraria n. 5 – "Altopiano di Rocca di Mezzo": Ovindoli, Rocca di Cambio, Rocca di Mezzo, Regione Agraria n. 6 – "Montagna della Valle Subequana e del Melfo Aterno": Acciano, Castelli Ieri, Castelvecchio Subequo, Fagnano Alto, Fontecchio, Gagliano Aterno, Goriano Scoli, Molina Aterno, Secinaro, Tione degli Abruzzi, Regione Agraria n. 7 – "Alto Tirano ed Alto Salto": Scurocola Marsicana, Tagliacozzo, Carsoli, Magliano dei Marsi, Massa D'Albe, Orticoia, Pereto, Rocca di Boite, Sante Marie, Regione Agraria n. 8 – "Altopiano del Fucino": AIELLI, Avezzano, Celano, Cerechio, Collarmele, Luco dei Marsi, Ortucchio, Pescina, S. Benedetto dei Marsi, Trasacco, Regione Agraria n. 9 – "Valle Peligna": Bugnara, Corfinio, Introdacqua, Pacentro, Pettorano sul Gizio, Pratola Peligna, Prezza, Raiano, Roccacasale, Sulmona, Vittorito, Regione Agraria n. 10 – "Valle Roveto": Balsorano, Canistro, Capistrello, Cappadocia, Castellafiume, Civita D'Anino, Civitella Roveto, Morino, S. Vincenzo Valle Roveto, Regione Agraria n. 11 – "Montagna della Marsica Sud - Orientale": Bisegna, Collalongo, Gioia dei Marsi, Lecce dei Marsi, Ortona dei Marsi, Villavallelonga, Regione Agraria n. 12 – "Valle Del Saccigiaro": Anversa degli Abruzzi, Cocullo, Scanno, Villalago, Regione Agraria n. 13 – "Altipiani tra Sangro e Circeo": Campello, Campo di Giove, Cansano, Pescocostanzo, Rivisondoli, Rocca Pia, Roccaraso, Regione Agraria n. 14 – "Alto Sangro": Alfedena, Barrea, Castel di Sangro, Civitella Alfedena, Opi, Pescasseroli, Scontrone, Villetta Barrea.





Ufficio Provinciale di Pescara

Allegato a prot.n.540/21/2006

**VALORI AGRICOLI MEDI DELLA PROVINCIA DI PESCARA
RELATIVI ALL'ANNO 2005 APPLICABILI PER IL 2006**

**(Determinati ai sensi dell'art. 41
del D.P.R. 327 del 08/06/2001)**



Ufficio Provinciale di Pescara

REGIONE AGRARIA n.1: VERSANTE ORIENTALE DEL GRAN SASSO

- | | |
|-------------------------|--------------------------|
| 1) Brittoli | 5) Farindola |
| 2) Carpineto della Nora | 6) Montebello di Bertona |
| 3) Civitella Casanova | 7) Pescosansonesco |
| 4) Corvara | 8) Villa Cellera |

REGIONE AGRARIA n.2: ALTO PESCARA

- 1) Bussi sul Tirino
- 2) Popoli
- 3) Tocco da Casauria

REGIONE AGRARIA n.3: VERSANTE NORD OCCIDENTALE DELLA MAIELLA

- 1) Caramanico Terme
- 2) Roccamorice
- 3) Salle
- 4) S.Eufemia a Maiella

REGIONE AGRARIA n.4: COLLINE DI PENNE

- | | |
|--------------------|-------------|
| 1) Catignano | 5) Nocciano |
| 2) Civitaquana | 6) Penne |
| 3) Cugnoli | 7) Picciano |
| 4) Loreto Aprutino | 8) Vicoli |

REGIONE AGRARIA n.5: COLLINE DEL MEDIO PESCARA

- | | |
|---------------------------|-----------------------|
| 1) Abbateggio | 8) Rosclano |
| 2) Alanno | 9) S. Valentino |
| 3) Bolognano | 10) Scafa |
| 4) Castiglione a Casauria | 11) Serramonacesca |
| 5) Lettomanoppello | 12) Torre de' Passeri |
| 6) Manoppello | 13) Turrivallignani |
| 7) Pietranico | |



Ufficio Provinciale di Pescara

REGIONE AGRARIA n.6: COLLINE LITORANEE DI PESCARA

- | | |
|----------------------|-----------------|
| 1) Cappelle sul Tavo | 6) Montesilvano |
| 2) Cepagatti | 7) Moscufo |
| 3) Città S. Angelo | 8) Pianella |
| 4) Collecervino | 9) Pescara |
| 5) Elice | 10) Spoltore |



Ufficio Provinciale di Pescara

Elenco dei Valori Agricoli Medi per Regione Agraria e per tipo di coltura.

Regione Agraria n.1: VERSANTE ORIENTALE DEL GRAN SASSO

Comuni: Brittolì, Carpineto della Nora, Civitella Casanova, Corvara, Farindola, Montebello di Bertona, Pescosansonesco, Villa Celiera.

| Tipo di Coltura | V.A.M. per ciascun tipo di coltura |
|------------------------|---|
| Seminativo (*) | € 5.940,00 (*) |
| Seminativo arborato | € 5.230,00 |
| Seminativo irriguo | € 8.050,00 |
| Vigneto (Capanneto) | € 16.360,00 |
| Uliveto | € 10.900,00 |
| Pascolo | € 880,00 |
| Pascolo arborato | € 1.150,00 |
| Incolto produttivo | € 750,00 |
| Bosco alto fusto | € 2.180,00 |
| Bosco ceduo | € 1.250,00 |
| Bosco misto | € 1.760,00 |

(*) Coltura più redditizia

IL RESPONSABILE DEL REP.
SERVIZI TECNICI
(Nicola Balvio)

Nicola Balvio

IL DIRETTORE
(Tommaso Borri)

Tommaso Borri



Ufficio Provinciale di Pescara

Elenco dei Valori Agricoli Medi per Regione Agraria e per tipo di coltura.**Regione Agraria n.2: ALTO PESCARA****Comuni: Bussi sul Tirino, Popoli, Tocco da Casauria.**

| Tipo di Coltura | V.A.M. per ciascun tipo di coltura |
|-----------------------------|---|
| Seminativo | € 4.070,00 |
| Seminativo arborato (*) | € 7.010,00 (*) |
| Seminativo irriguo | € 12.850,00 |
| Seminativo irriguo arborato | € 12.500,00 |
| Prato | € 3.950,00 |
| Orto | € 11.410,00 |
| Orto irriguo | € 21.590,00 |
| Frutteto | € 12.530,00 |
| Vigneto (Capanneto) | € 23.120,00 |
| Vigneto irriguo | € 14.580,00 |
| Uliveto | € 13.010,00 |
| Querceto | € 2.180,00 |
| Mandorleto | € 2.090,00 |
| Pascolo | € 840,00 |
| Pascolo arborato | € 840,00 |
| Pascolo cespugliato | € 760,00 |
| Incolto produttivo | € 790,00 |
| Bosco alto fusto | € 4.500,00 |
| Bosco ceduo | € 1.260,00 |

(*) Coltura più redditizia

IL RESPONSABILE DEL REP.
SERVIZI TECNICI
(Nicola Salvio)

IL DIRETTORE
(Tommaso Borri)

Piazza Italia, 65121 Pescara tel. 08542908215 fax 08542908295
e-mail: up_pescara@agenziaterritorio.it



Ufficio Provinciale di Pescara

Elenco dei Valori Agricoli Medi per Regione Agraria e per tipo di coltura.

Regione Agraria n.3: VERSANTE NORD OCCIDENTALE DELLA MATELLA

Comuni: Caramanico Terme, Roccamorice, Salle, S.Eufemia a Matella.

| Tipo di Coltura | V.A.M. per ciascun tipo di coltura |
|-----------------------------|---|
| Seminativo (*) | € 1.810,00(*) |
| Seminativo arborato | € 3.150,00 |
| Seminativo irriguo | € 5.730,00 |
| Seminativo irriguo arborato | € 6.610,00 |
| Prato | € 3.250,00 |
| Prato irriguo | € 3.410,00 |
| Vigneto (Capanneto) | € 5.280,00 |
| Querceto | € 1.470,00 |
| Canneto | € 3.150,00 |
| Pascolo | € 1.140,00 |
| Pascolo arborato | € 940,00 |
| Pascolo cespugliato | € 670,00 |
| Incolto produttivo | € 670,00 |
| Bosco alto fusto | € 3.630,00 |
| Bosco ceduo | € 1060,00 |

(*) Coltura più redditizia

IL RESPONSABILE DEL REP.
SERVIZI TECNICI
(Nicola Galvio)

Nicola Galvio

IL DIRETTORE
(Tommaso Borri)

Tommaso Borri



agenzia del
Territorio

Ufficio Provinciale di Pescara

Elenco dei Valori Agricoli Medi per Regione Agraria e per tipo di coltura.

Regione Agraria n.4: COLLINE DI PENNE

Comuni: Catignano, Civitaquana, Cugnoli, Loreto Aprutino, Nocciano, Penne, Picciano, Vicoli.

| Tipo di Coltura | V.A.M. per ciascun tipo di coltura |
|---------------------------------|---|
| Seminativo | € 9.880,00 |
| Seminativo arborato | € 13.200,00 |
| Seminativo irriguo | € 24.860,00 |
| Seminativo irriguo arborato (*) | € 28.690,00 (*) |
| Orto irriguo | € 37.250,00 |
| Vigneto (Capanneto) | € 23.080,00 |
| Uliveto | € 22.580,00 |
| Canneto | € 9.590,00 |
| Pascolo | € 1.530,00 |
| Pascolo arborato | € 1.860,00 |
| Incolto produttivo | € 1.170,00 |
| Bosco alto fusto | € 3.830,00 |
| Bosco ceduo | € 3.720,00 |
| Bosco misto | € 3.830,00 |

(*) **Coltura più redditizia**

IL RESPONSABILE DEL REP.
SERVIZI TECNICI
(Nicola Salvio)

Nicola Salvio

IL DIRETTORE
(Tommaso Borri)

Tommaso Borri



agenzia del
Territorio

Ufficio Provinciale di Pescara

Elenco dei Valori Agricoli Medi per Regione Agraria e per tipo di coltura.

Regione Agraria n.5: COLLINE DEL MEDIO PESCARA

Comuni: Abbateggio, Alanno, Bolognano, Castiglione a Casauria, Lettomanoppello, Manoppello, Pietranico, Rosciano, S. Valentino, Scafa, Serramonacesca, Torre de' Passeri, Turrialignani.

| Tipo di Coltura | V.A.M. per ciascun tipo di coltura |
|-----------------------------|---|
| Seminativo | € 6.750,00 |
| Seminativo arborato | € 9.840,00 |
| Seminativo irriguo | € 20.740,00 |
| Seminativo irriguo arborato | € 20.740,00 |
| Orto irriguo | € 25.980,00 |
| Frutteto | € 16.160,00 |
| Vigneto (Capanneto) (*) | € 23.410,00(*) |
| Uliveto | € 13.960,00 |
| Querceto | € 2.180,00 |
| Canneto | € 7.860,00 |
| Pascolo | € 1.750,00 |
| Pascolo arborato | € 1.730,00 |
| Pascolo cespugliato | € 1.000,00 |
| Incolto produttivo | € 830,00 |
| Bosco alto fusto | € 4.600,00 |
| Bosco ceduo | € 2.510,00 |
| Bosco misto | € 4.390,00 |

(*) Coltura più redditizia

IL RESPONSABILE DEL REP.
SERVIZI TECNICI
(Nicola Salyio)

IL DIRETTORE
(Tommaso Borri)



Ufficio Provinciale di Pescara

Elenco dei Valori Agricolo Medi per Regione Agraria e per tipo di coltura.**Regione Agraria n.6: COLLINE LITORANEE DI PESCARA****Comuni: Cappelle sul Tavo, Cepagatti, Città S. Angelo, Collecervino, Elice, Montesilvano, Moscufo, Pianella, Pescara, Spoltore.**

| Tipo di Coltura | V.A.M. per ciascun tipo di coltura |
|-----------------------------|---|
| Seminativo | € 17.210,00 |
| Seminativo arborato | € 20.380,00 |
| Seminativo irriguo | € 27.990,00 |
| Seminativo irriguo arborato | € 30.600,00 |
| Orto irriguo | € 48.830,00 |
| Vigneto (Capanneto) (*) | € 37.340,00 (*) |
| Uliveto | € 25.830,00 |
| Canneto | € 12.270,00 |
| Pascolo | € 3.770,00 |
| Pascolo arborato | € 4.040,00 |
| Incolto produttivo | € 1.730,00 |
| Bosco alto fusto | € 9.140,00 |
| Bosco ceduo | € 4.940,00 |
| Bosco misto | € 4.690,00 |

(*) Coltura più redditizia

IL RESPONSABILE DEL REP.
SERVIZI TECNICI
(Nicola Salvio)

IL DIRETTORE
(Tommaso Borri)



Ufficio Provinciale di Pescara

Valori Agricoli Medi per l'anno 2005 applicabili per l'anno 2006.

| Tipo di Coltura | | Regione agr. N.1 | Regione agr. N.2 | Regione agr. N.3 | Regione agr. N.4 | Regione agr. N.5 | Regione agr. N.6 |
|-----------------------------|----|------------------|------------------|------------------|------------------|------------------|------------------|
| Seminativo | €. | 5.940,00 (*) | 4.070,00 | 1.810,00(*) | 9.880,00 | 5.750,00 | 17.210,00 |
| Seminativo arborato | €. | 5.230,00 | 7.010,00 (*) | 3.150,00 | 13.200,00 | 9.840,00 | 20.380,00 |
| Seminativo irriguo | €. | 8.050,00 | 12.850,00 | 5.730,00 | 24.860,00 | 20.740,00 | 27.990,00 |
| Seminativo irriguo arborato | €. | - | 12.500,00 | 6.610,00 | 28.690,00(*) | 20.740,00 | 30.600,00 |
| Prato | €. | - | 3.950,00 | 3.250,00 | - | - | - |
| Prato irriguo | €. | - | - | 3.410,00 | - | - | - |
| Orto | €. | - | 11.410,00 | - | - | - | - |
| Orto irriguo | €. | - | 21.590,00 | - | 37.250,00 | 25.980,00 | 48.830,00 |
| Frutteto | €. | - | 12.530,00 | - | - | 16.160,00 | - |
| Vigneto (capanneto) | €. | 16.360,00 | 23.120,00 | 5.280,00 | 23.090,00 | 23.410,00(*) | 37.340,00(*) |
| Vigneto irriguo | €. | - | 14.590,00 | - | - | - | - |
| Uliveto | €. | 10.900,00 | 13.010,00 | - | 22.590,00 | 13.960,00 | 25.830,00 |
| Querceto | €. | - | 2.180,00 | 1.470,00 | - | 2.180,00 | - |
| Carrieto | €. | - | - | 3.150,00 | 9.590,00 | 7.860,00 | 12.270,00 |
| Mandorlieto | €. | - | 2.090,00 | - | - | - | - |
| Pascolo | €. | 860,00 | 840,00 | 1.140,00 | 1.530,00 | 1.750,00 | 3.770,00 |
| Pascolo arborato | €. | 1.150,00 | 840,00 | 940,00 | 1.860,00 | 1.730,00 | 4.040,00 |
| Pascolo cespugliato | €. | - | 760,00 | 670,00 | - | 1.000,00 | - |
| Incolto produttivo | €. | 750,00 | 790,00 | 670,00 | 1.170,00 | 830,00 | 1.730,00 |
| Bosco alto fusto | €. | 2.180,00 | 4.500,00 | 3.630,00 | 3.830,00 | 4.600,00 | 9.140,00 |
| Bosco ceduo | €. | 1.250,00 | 1.260,00 | 1.060,00 | 3.720,00 | 2.510,00 | 4.940,00 |
| Bosco misto | €. | 1.760,00 | - | - | 3.830,00 | 4.390,00 | 4.690,00 |

IL RESPONSABILE DEL REP.
SERVIZI TECNICI
(Nicola Salvio)

N. Salvio

IL DIRETTORE
(Tommaso Borri)

T. Borri



agenzia del
Territorio

Ufficio Provinciale di Pescara

Colture più redditizie nelle varie Regioni Agrarie

**VALORI AGRICOLI RELATIVI ALL'ANNO 2005 APPLICABILI PER IL
2006**

| Reg. Agraria | Denominazione | Qualità redditi | Valore medio per ettaro |
|---------------------|---|-----------------------------|--------------------------------|
| 1 | VERSANTE ORIENTALE DEL GRAN SASSO | Seminativo | €. 5.940,00 |
| 2 | ALTO PESCARA | Seminativo arborato | €. 7.010,00 |
| 3 | VERSANTE NORD OCCIDENTALE DELLA MAIELLA | Seminativo | €. 1.810,00 |
| 4 | COLLINE DI PENNE | Seminativo irriguo arborato | €. 28.690,00 |
| 5 | COLLINE DEL MEDIO PESCARA | Vigneto (Capanneto) | €. 23.410,00 |
| 6 | COLLINE LITORANEE DI PESCARA | Vigneto (Capanneto) | €. 37.340,00 |



agenzia del
Territorio

Ufficio Provinciale di Teramo

**VALORI AGRICOLI MEDI DELLA PROVINCIA DI TERAMO
RELATIVI ALL'ANNO 2005 APPLICABILI PER L'ANNO 2006**

(Ai sensi dell'art. 41 del Testo Unico 8.06.2001, n. 327)

- **Relazione**
- **Corografia del territorio con suddivisione delle Regioni Agrarie**
- **Valori Agricoli Medi di ogni singola regione agraria**
- **Quadro d'insieme dei valori agrari medi**

IL DIRETTORE DELL'UFFICIO

Luigi MANTENUTO



RELAZIONE

La Provincia di Teramo è suddivisa in n. 6 "Regioni Agrarie" e precisamente:

N. 2 "Regioni Agrarie" con caratteristiche territoriali spiccatamente "montane", comprendendo per la maggior parte terreni a quote superiori agli 800 mt. sim.. Esse comprendono il territorio di n.13 Comuni e rappresentano da sole il 40,05 % della superficie della provincia di Teramo, in particolare:

- la Regione Agraria 1° - (*Monti della Laga*) comprende il territorio dei Comuni di Cortino, Crognaleto, Rocca Santa Maria, Torricella Sicura e Valle Castellana, con superficie territoriale di 433,93 Km². e popolazione residente di 7.064 abitanti (16 ab./Km².);
- la Regione Agraria 2° - (*Versante settentrionale del Gran Sasso*) comprende il territorio dei Comuni di Arsita, Castelli, Colledara, Fano Adriano, Isola del Gran Sasso, Montorio al Vomano, Pietracamela e Tossicia, con superficie territoriale di 346,45 Km². e popolazione residente di 19.691 abitanti (57 ab./Km².);

N. 2 "Regioni Agrarie" poste su un territorio spiccatamente "collinare", con una limitata presenza di zone montane. Dette Regioni Agrarie, rappresentano il 29,45 % della superficie della provincia di Teramo comprendendo il territorio di 15 Comuni, in particolare:

- la Regione Agraria 3° - (*Colline di Teramo*) comprende il territorio dei Comuni di Ancarano, Campi, Canzano, Civitella del Tronto, Sant'Egidio alla Vibrata e Teramo con superficie territoriale di 352,18 Km². e popolazione residente di 75.933 abitanti (216 ab./Km².);
- la Regione Agraria 4° - (*Colline del Mavone e del Fino*) comprende il territorio dei Comuni di Basciano, Bisenti, Castel Castagna, Castilenti, Castiglione Messer Raimondo, Cellino Attanasio, Cermignano,



agenzia del
Territorio

Montefino e Penna Sant'Andrea, con superficie territoriale di 221,47 Kmq. e popolazione residente di 17.000 abitanti (77 ab./Kmq.);

N. 2 "Regioni Agrarie" su un territorio avente la prevalente caratteristica di "colline litoranee" comprendendo anche il terreno pianeggiante del litorale teramano e le zone pianeggianti limitrofe alle foci dei fiumi Tronto, Vibrata, Salinello, Tordino e Vomano. Tali Regioni Agrarie rappresentano da sole il 30,50 % della superficie della provincia e comprendono il territorio di 19 Comuni ed in particolare:

- la Regione Agraria 5° - (*Colline litoranee di Giulianova*) comprende il territorio dei Comuni di Alba Adriatica, Bellante, Colonnella, Controguerra, Corropoli, Giulianova, Martinsicuro, Mosciano Sant'Angelo, Nereto, Torano Nuovo e Tortoreto con superficie territoriale di 290,29 Kmq. e popolazione residente di 89.188 abitanti (307 ab./Kmq.);
- la Regione Agraria 6° - (*Colline litoranee di Roseto degli Abruzzi*) comprendente il territorio dei Comuni di Atri, Castellalto, Morro D'Oro, Notaresco, Pineto, Roseto degli Abruzzi e Silvi, con superficie territoriale di 303,94 Kmq. e popolazione residente di 78.535 abitanti (258 ab./Kmq.);

Dalla "Banca Dati" del N.C.T. della provincia di Teramo, risulta che la coltura più rappresentativa è il "Seminativo", essendo tale coltura presente in tutti i 47 comuni della Provincia, con ben 205.159 particelle, seguita dalla coltura "Seminativo Arborato" con 137.050 particelle.

La coltura di "Seminativo Irriguo" pur presente in tutte e sei le Regioni Agrarie della provincia è meno rappresentativa in quanto solo 7.732 particelle sono censite in tal modo; inoltre detta coltura risulta mancante in ben 10 Comuni; analogamente la coltura "Seminativo Arborato Irriguo" presente in tutte e sei le Regioni Agrarie della provincia è rappresentata da solo 6.495 particelle in 30 Comuni mentre la coltura di "Orto Irriguo", completamente assente nella Regione Agraria n. 1, risulta presente in solo 10 Comuni per complessivi n. 1.753 particelle.



Tra le colture specialistiche il "Vigneto" è presente in tutte le sei Regioni Agrarie per un totale di 26.850 particelle, mentre la coltura ad "Uliveto" risulta presente solamente nelle Regioni Agrarie n. 4, n. 5 e n. 6, per complessive 2.951 particelle, da rilevare che gli alberi di ulivo sono presenti anche nelle altre Regioni Agrarie, ma non in modo particolarmente rappresentativo, quindi detti terreni possono essere assimilati come "Seminativi Arborati".

Il patrimonio boschivo risulta presente in tutte e sei le Regioni Agrarie con prevalenza nelle Regioni Agrarie Montane, precisamente la coltura di "Bosco Ceduo" risulta presente in n. 31.094 particelle di 44 Comuni, il "Bosco Alto" in n. 6.505 particelle di 38 Comuni ed il "Bosco Misto" in n. 5.804 particelle di 31 Comuni; inoltre nella Regione Agraria n. 1, risulta presente la coltura del "Castagneto da Frutto" per complessive 2.188 particelle.

I terreni non economicamente coltivabili, adibiti a "Pascolo", coltura presente in tutte e sei le Regioni Agrarie, sono identificate da 40.822 particelle, quelle definibili come "Pascolo Arborato" sono distinte in 7.186 particelle, mentre i terreni di "Pascolo Cespugliato", presenti nelle Regioni Agrarie n. 1, n. 2 e n. 5 sono n. 4.072 particelle, ed i terreni censiti come "Prati", rilevabili nelle sole due Regioni Agrarie di montagna, sono pari a 2.461 particelle.

I terreni definibili "Incolti" sono presenti in tutte e sei le Regioni Agrarie e sono meglio distinti in "Incolto Produttivo" con 9.259 particelle, ed in "Incolto Sterile" con 2.061 particelle.

Esistono inoltre terreni ancora con due qualità colturali "marginali" e precisamente il "Canneto", ancora presente in n. 6 Comuni nella Regione Agraria n. 5 per complessive 355 particelle, ed il "Geiseto" ancora presente come qualità colturale in n. 46 particelle di un Comune della Regione Agraria n. 5, per una estensione complessiva di Ha. 01.91.88.



Si evidenzia che la coltura di "Gelseto" non risulta più praticata, in quanto, sono presenti alberi di Gelso, ma non ci sono più allevamenti di "bachi", pertanto il "Valore Agricolo Medio" riportato è relativo ad un valore medio del terreno per una coltura "non attiva".

Si evidenzia che dalla Banca Dati, non risultano all'attualità particelle con coltura di "Pioppeto", di conseguenza si ritiene sopprimere detta qualità culturale ancora presente nelle tabelle dei "Valori Agricoli Medi" alle Regioni Agrarie n. 5 e n. 6.

Si fa presente invece che la Coltura a "Frutteto", pur non essendo presente nei dati informatici, risulta di fatto presente in alcune realtà, di conseguenza nelle Regioni Agrarie n. 5 e n. 6, si reputa opportuno determinarne il valore agrario.

Dall'analisi delle quantità delle particelle, si evince che, la coltura più rappresentativa nel territorio provinciale, ossia il "Seminativo", risulta presente per il 45,80 % nelle due Regioni Agrarie "montane" (1° e 2°), per il 33,49 % nelle due Regioni Agrarie "collinari" (3° e 4°) e per il 20,71 % nelle due Regioni Agrarie "litoranee" (5° e 6°).

Analogamente il "Seminativo Arborato", risulta presente per il 13,50 % nelle due Regioni Agrarie "montane" (1° e 2°), per il 42,03 % nelle due Regioni Agrarie "collinari" (3° e 4°) e per il 44,47 % nelle due Regioni Agrarie "litoranee" (5° e 6°).

Le colture "irrigue" (Sem. Irr., Sem. Arb. Irr. e Orto Irr.), risultano presenti per il 3,73 % nelle due Regioni Agrarie "montane" (1° e 2°), per il 19,77 % nelle due Regioni Agrarie "collinari" (3° e 4°) e per il 76,50 % nelle due Regioni Agrarie "litoranee" (5° e 6°).

Più dettagliatamente i terreni con colture a seminativo, nella Regione Agraria (1°-Monti della Laga) sono così ripartiti:

- nel 92,32 % in "Seminativi" veri e propri;
- nel 7,36 % in "Seminativi Arborati";



- nello 0,32 % in colture "Irrigue";

nella Regione Agraria (2°-Versante settentrionale del Gran Sasso) la numerosità delle particelle è così ripartita:

- nel 76,23 % in "Seminativi" veri e propri;
- nel 23,09 % in "Seminativi Arborati";
- nello 0,68 % in colture "Irrigue";

nella Regione Agraria (3°-Colline di Teramo) la numerosità delle particelle è così ripartita:

- nel 46,72 % in "Seminativi" veri e propri;
- nel 50,81 % in "Seminativi Arborati";
- nel 2,47 % in colture "Irrigue";

nella Regione Agraria (4°-Colline del Mavone e del Fino) la numerosità delle particelle è così ripartita:

- nel 63,53 % in "Seminativi" veri e propri;
- nel 34,07 % in "Seminativi Arborati";
- nel 2,40 % in colture "Irrigue";

nella Regione Agraria (5°-Colline litoranee di Giulianova) la numerosità delle particelle è così ripartita:

- nel 29,75 % in "Seminativi" veri e propri;
- nel 63,35 % in "Seminativi Arborati";
- nel 6,90 % in colture "Irrigue";

nella Regione Agraria (6°-Colline litoranee di Roseto degli Abruzzi) la numerosità delle particelle è così ripartita:

- nel 45,87 % in "Seminativi" veri e propri;
- nel 38,77 % in "Seminativi Arborati";
- nel 15,36 % in colture "Irrigue";

Si evidenzia che la coltura specialistica del "Vigneto", risulta presente in tutte e sei le Regioni Agrarie, pur se in percentuale diversa, infatti la numerosità delle particelle di detta coltura è ubicata per il 20,06 % nelle



agenzia del
Territorio

due Regioni Agrarie "montane" (1° e 2°), per il 35,27 % nelle due Regioni Agrarie "collinari" (3° e 4°) e per il 44,67 % nelle due Regioni Agrarie "litoranee" (5° e 6°).

Si fa presente che le tre qualità "boschive", risultano presenti in tutte e sei le Regioni Agrarie, pur se in percentuale diversa, infatti la numerosità delle particelle dei terreni boschivi sono ubicate per il 58,30 % nelle due Regioni Agrarie "montane" (1° e 2°), per il 33,26 % nelle due Regioni Agrarie "collinari" (3° e 4°) e per il 8,44 % nelle due Regioni Agrarie "litoranee" (5° e 6°).

Analogamente i terreni idonei all'allevamento: "prati" e "pascoli", risultano presenti in tutte e sei le Regioni Agrarie, pur se in quota percentuale diversa, infatti la numerosità delle particelle di detti terreni sono ubicate per il 64,44 % nelle due Regioni Agrarie "montane" (1° e 2°), per il 27,38 % nelle due Regioni Agrarie "collinari" (3° e 4°) e per l' 8,18 % nelle due Regioni Agrarie "litoranee" (5° e 6°).

RIASSUMENDO

Nella Regione Agraria (1°-Monti della Laga), le colture agrarie significative, di cui si procede alla determinazione del "Valore Agricolo Medio", risultano avere la seguente percentuale di numero di particelle:

| | | |
|-------------------------|--------|----|
| - Seminativo: | 52,07 | %; |
| - Seminativo Arborato: | 4,15 | %; |
| - Seminativo Irriguo: | 0,18 | %; |
| - Seminativo Arb. Irr.: | < 0,01 | %; |
| - Prato: | 0,39 | %; |
| - Vigneto: | 0,95 | %; |
| - Castagneto da frutto: | 2,55 | %; |
| - Pascolo: | 14,38 | %; |
| - Pascolo Arborato: | 3,56 | %; |
| - Pascolo Cespugliato: | 3,14 | %; |



agenzia del
Territorio

| | | |
|-----------------------|-------|----|
| - Incolto Produttivo: | 1,64 | %; |
| - Bosco Alto Fusto: | 1,22 | %; |
| - Bosco Ceduo: | 14,97 | %; |
| - Bosco Misto: | 0,79 | %; |

Nella Regione Agraria (2°-Versante settentrionale del Gran Sasso), le colture agrarie significative, di cui procede alla determinazione del "Valore Agricolo Medio", risultano avere la seguente percentuale di particelle:

| | | |
|-------------------------|-------|----|
| - Seminativo: | 50,46 | %; |
| - Seminativo Arborato: | 15,29 | %; |
| - Seminativo Irriguo: | 0,27 | %; |
| - Seminativo Arb. Irr.: | 0,06 | %; |
| - Orto Irriguo: | 0,12 | %; |
| - Prato: | 2,18 | %; |
| - Vigneto: | 4,68 | %; |
| - Pascolo: | 12,20 | %; |
| - Pascolo Arborato: | 1,47 | %; |
| - Pascolo Cespugliato: | 1,28 | %; |
| - Incolto Produttivo: | 1,00 | %; |
| - Bosco Alto Fusto: | 1,47 | %; |
| - Bosco Ceduo: | 8,91 | %; |
| - Bosco Misto: | 0,61 | %; |

Nella Regione Agraria (3°-Colline di Teramo), le colture agrarie significative, di cui si procede alla determinazione del "Valore Agricolo Medio", risultano avere la seguente percentuale di particelle:

| | | |
|-------------------------|-------|----|
| - Seminativo: | 36,32 | %; |
| - Seminativo Arborato: | 39,50 | %; |
| - Seminativo Irriguo: | 1,00 | %; |
| - Seminativo Arb. Irr.: | 0,63 | %; |
| - Orto Irriguo: | 0,29 | %; |
| - Vigneto: | 3,49 | %; |



agenzia del
Territorio

| | | |
|-----------------------|------|----|
| - Pascolo: | 6,91 | %; |
| - Pascolo Arborato: | 1,31 | %; |
| - Incolto Produttivo: | 2,16 | %; |
| - Bosco Alto Fusto: | 1,28 | %; |
| - Bosco Ceduo: | 4,80 | %; |
| - Bosco Misto: | 2,31 | %; |

Nella Regione Agraria (4°-*Colline del Mavone e del Fino*), le colture agrarie significative, di cui si procede alla determinazione del "Valore Agricolo Medio", risultano avere la seguente percentuale di particelle:

| | | |
|-------------------------|-------|----|
| - Seminativo: | 44,79 | %; |
| - Seminativo Arborato: | 24,02 | %; |
| - Seminativo Irriguo: | 1,20 | %; |
| - Seminativo Arb. Irr.: | 0,45 | %; |
| - Orto Irriguo: | 0,05 | %; |
| - Vigneto: | 8,44 | %; |
| - Uliveto: | 1,08 | %; |
| - Pascolo: | 7,91 | %; |
| - Pascolo Arborato: | 1,33 | %; |
| - Incolto Produttivo: | 2,46 | %; |
| - Bosco Alto Fusto: | 2,81 | %; |
| - Bosco Ceduo: | 5,02 | %; |
| - Bosco Misto: | 0,44 | %; |

Nella Regione Agraria (5°-*Colline litoranee di Giulianova*), le colture agrarie significative, di cui si procede alla determinazione del "Valore Agricolo Medio", risultano avere la seguente percentuale di particelle:

| | | |
|-------------------------|-------|----|
| - Seminativo: | 25,10 | %; |
| - Seminativo Arborato: | 53,46 | %; |
| - Seminativo Irriguo: | 2,48 | %; |
| - Seminativo Arb. Irr.: | 2,77 | %; |



agenzia del
Territorio

| | | |
|------------------------|------|----|
| - Orto Irriguo: | 0,58 | %; |
| - Vigneto: | 6,77 | %; |
| - Uliveto: | 2,39 | %; |
| - Gelseto: | 0,06 | %; |
| - Canneto: | 0,46 | %; |
| - Pascolo: | 1,68 | %; |
| - Pascolo Arborato: | 0,15 | %; |
| - Pascolo Cespugliato: | 0,17 | %; |
| - Incolto Produttivo: | 1,62 | %; |
| - Bosco Alto Fusto: | 0,34 | %; |
| - Bosco Ceduo: | 0,66 | %; |
| - Bosco Misto: | 1,31 | %; |

Nella Regione Agraria (6°-Colline litoranee di Roseto degli Abruzzi), le colture agrarie significative, di cui si procede alla determinazione del "Valore Agricolo Medio", risultano avere la seguente percentuale di particelle:

| | | |
|-------------------------|-------|----|
| - Seminativo: | 36,13 | %; |
| - Seminativo Arborato: | 30,53 | %; |
| - Seminativo Irriguo: | 5,52 | %; |
| - Seminativo Arb. Irr.: | 5,22 | %; |
| - Orto Irriguo: | 1,35 | %; |
| - Vigneto: | 10,59 | %; |
| - Uliveto: | 0,55 | %; |
| - Pascolo: | 4,09 | %; |
| - Pascolo Arborato: | 0,48 | %; |
| - Incolto Produttivo: | 2,61 | %; |
| - Bosco Alto Fusto: | 0,75 | %; |
| - Bosco Ceduo: | 0,92 | %; |
| - Bosco Misto: | 1,26 | %; |

Si evidenzia che particolare importanza è stata attribuita al calcolo delle medie ponderate dei valori agricoli accertati per singole classi, delle diverse



agenzia del
Territorio

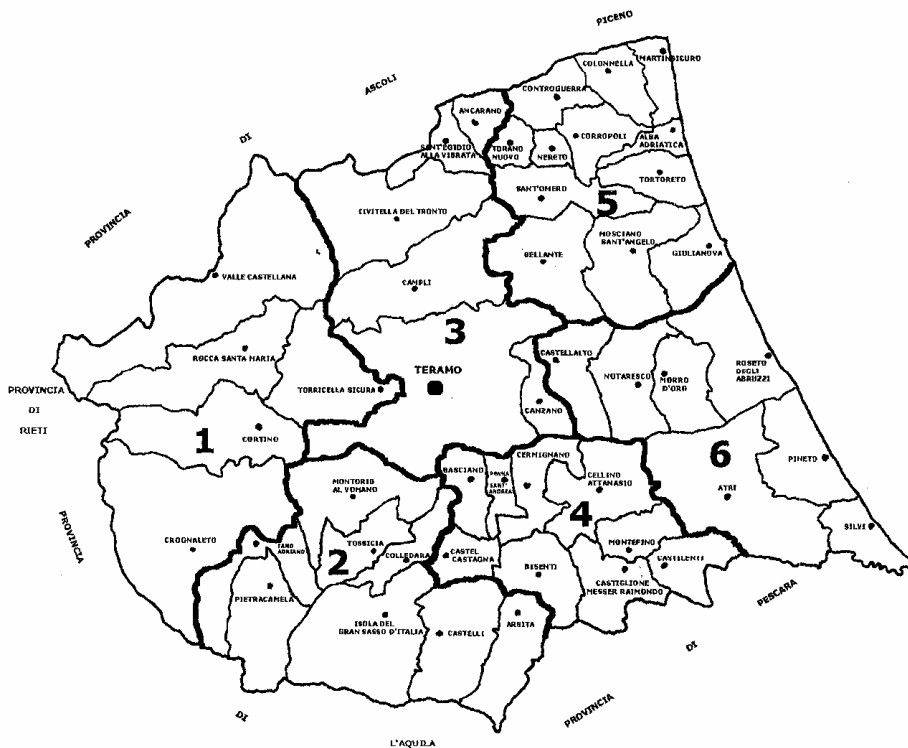
qualità di coltura, ed il *Valore Agricolo Medio* viene dalla elaborazione delle medie ponderate di tali Valori Agricoli.

Per quanto sopra esposto, in ogni singola Regione Agrarie, la coltura, "più redditizia", ovvero quella che possiede il "Valore Agricolo Medio" superiore fra le colture che coprono almeno una superficie del 5% di quella complessiva è così risultato:

- A) Il "Seminativo" per la Regione Agraria n. 1;
- B) Il "Seminativo Arborato" per le Regioni Agrarie n. 2 e n. 3;
- C) Il "Vigneto" per le Regioni Agrarie n. 4 e n. 5;
- D) Il "Seminativo Arborato Irriguo" per la Regione Agraria n. 6;



COROGRAFIA DEL TERRITORIO CON SUDDIVISIONE DELLE REGIONI AGRARIE



PROVINCIA DI TERAMO



agenzia del
Territorio

REGIONI AGRARIE

- MONTAGNE INTERNE

REGIONE AGRARIA N. 1 - "*MONTI DELLA LAGA*":

Comuni di: Cortino, Crognaleto, Rocca S. Maria, Torricella Sicura, Valle Castellana.

REGIONE AGRARIA N. 2 - "*VERSANTE SETTENTRIONALE DEL GRAN SASSO*":

Comuni di: Arsitola, Castelli, Colledara, Fano Adriano, Isola del Gran Sasso, Montorio al Vomano, Pietracamela Tossicia.

- COLLINE INTERNE

REGIONE AGRARIA N. 3 - "*COLLINE DI TERAMO*":

Comuni di: Ancarano, Campi, Civitella del Tronto, Sant'Egidio alla Vibrata, Teramo, Canzano.

REGIONE AGRARIA N. 4 - "*COLLINE DEL MAVONE E DEL FINO*":

Comuni di: Basciano, Bisenti, Castel Castagna, Castiglione Messer Raimondo, Castilenti, Cellino Attanasio, Cermignano, Montefino, Penna Sant'Andrea.

- COLLINE LITORANEE

REGIONE AGRARIA N. 5 - "*COLLINE LITORANEE DI GIULIANOVA*":

Comuni di: Alba Adriatica, Bellante, Colonnella, Controguerra, Corropoli, Giulianova, Martinsicuro, Mosciano Sant'Angelo, Nereto, Sant'Omero, Torano Nuovo, Tortoreto.

REGIONE AGRARIA N. 4 - "*COLLINE LITORANEE DI ROSETO DEGLI ABRUZZI*":

Comuni di: Atri, Castellalto, Morro D'Oro, Notaresco, Pineto, Roseto Degli Abruzzi, Silvi.

Teramo, lì 13/01/2006



agenzia del
Territorio

IL TECNICO
(Marcello DI CHIELLO)

IL CAPO REPARTO SERVIZI TECNICI
(Giuseppe DI CARLO)

IL DIRETTORE DELL'UFFICIO
(Luigi MANTENUTO)

Mod. L/C8b



Elenco dei valori medi per regione agraria e per tipo di coltura.

Provincia di Teramo

Comuni:

Cortino-Rocca S. Maria
Crognaleto-Valle Castellana
Torricella Sicura

ANNO 2005

Regione Agraria N. 1 - "Monti della Laga"

| TIPI DI COLTURA | VALORI AGRICOLI MEDI PER TIPI DI COLTURA | |
|----------------------|--|-----------------------------------|
| | IN CIFRE - €/ha | IN LETTERE - €/ha |
| SEMINATIVO * | € 3.600,00 | (tremilaseicento/00) |
| SEMINATIVO ARBORATO | € 4.350,00 | (quattromilatrecentocinquanta/00) |
| SEMINATIVO IRRIGUO | € 7.310,00 | (settemilatrecentodieci/00) |
| SEMINATIVO ARB.IRR. | € 11.120,00 | (undicimilacentoventi/00) |
| ORTO IRRIGUO | | |
| PRATO | € 2.700,00 | (duemilasettecento/00) |
| VIGNETO | € 5.780,00 | (cinquemilasettecentottanta/00) |
| ULIVETO | | |
| GELSETO | | |
| CANNETO | | |
| CASTAGNETO DA FRUTTO | € 3.860,00 | (tremilaottocentosessanta/00) |
| PASCOLO | € 840,00 | (ottocentoquaranta/00) |
| PASCOLO ARBORATO | € 940,00 | (novecentoquaranta/00) |
| PASCOLO CESPUGLIATO | € 670,00 | (seicentosettanta/00) |
| INCOLTO PRODUTTIVO | € 560,00 | (cinquecentosessanta/00) |
| BOSCO ALTO FUSTO | € 4.600,00 | (quattromilaseicento/00) |
| BOSCO CEDUO | € 1.360,00 | (milletrecentosessanta/00) |
| BOSCO MISTO | € 1.760,00 | (millesettecentosessanta/00) |
| PIOPPETO | | |
| FRUTTETO | | |
| VIGNETO A PERGOLATO | | |

(*) Coltura più redditizia.

IL TECNICO ERARIALE

Marcello DI CHELLO

IL CAPO REPARTO SERVIZI TECNICI

Giuseppe DI CARIO

IL DIRETTORE DELL'UFFICIO
Luigi MANTENUTO

Mod. L/66b



Elenco dei valori medi per regione agraria e per tipo di coltura.

Provincia di Teramo**Comuni:**

Arsita-Castelli-Colledara-Fano Adriano

Isola del Gran Sasso-Tossicia

Montorio al Vomano-Pietracamela

ANNO 2005**Regione Agraria N. 2 - "Versante settentrionale del Gran Sasso"**

| TIPI DI COLTURA | VALORI AGRICOLI MEDI PER TIPI DI COLTURA | |
|-----------------------|--|-----------------------------------|
| | IN CIFRE - €/ha | IN LETTERE - €/ha |
| SEMINATIVO | € 4.410,00 | (quattromilaquattrocentodieci/00) |
| SEMINATIVO ARBORATO * | € 6.020,00 | (seimilaventi/00) |
| SEMINATIVO IRRIGUO | € 11.510,00 | (undicimilacinquecentodieci/00) |
| SEMINATIVO ARB.IRR. | € 13.290,00 | (tredicimiladuecentonovanta/00) |
| ORTO IRRIGUO | € 24.040,00 | (ventiquattromilaquaranta/00) |
| PRATO | € 3.020,00 | (tremilaventi/00) |
| VIGNETO | € 9.280,00 | (novemiladuecentottanta/00) |
| ULIVETO | | |
| GELSETO | | |
| CANNETO | | |
| CASTAGNETO DA FRUTTO | | |
| PASCOLO | € 950,00 | (novecentocinquanta/00) |
| PASCOLO ARBORATO | € 1.060,00 | (millesessanta/00) |
| PASCOLO CESPUGLIATO | € 730,00 | (settecentotrenta/00) |
| INCOLTO PRODUTTIVO | € 630,00 | (seicentotrenta/00) |
| BOSCO ALTO FUSTO | € 4.700,00 | (quattromilasettecento/00) |
| BOSCO CEDUO | € 1.390,00 | (milletrecentonovanta/00) |
| BOSCO MISTO | € 1.790,00 | (millesettecentonovanta/00) |
| PIOPPEO | | |
| FRUTTETO | | |
| VIGNETO A PERGOLATO | | |

(*) Coltura più redditizia.

IL TECNICO ERARIALE

Marcello DI CHIELLO

IL CAPO PARTO SERVIZI TECNICI

Giuseppe DI CARLO

IL DIRETTORE DELL'UFFICIO

Luigi MANTENUTO

Mod. L/C6b



Elenco dei valori medi per regione agraria e per tipo di coltura.

Provincia di Teramo

Comuni:

Ancarano-Campoli-Teramo

Civitella del Tronto -Canzano

S. Egidio Alla Vibrata

ANNO 2005

Regione Agraria N. 3 - "Colline di Teramo"

| TIPI DI COLTURA | VALORI AGRICOLI MEDI PER TIPI DI COLTURA | |
|-----------------------|--|--------------------------------------|
| | IN CIFRE - €/ha | IN LETTERE - €/ha |
| SEMINATIVO | € 8.000,00 | (ottomila/00) |
| SEMINATIVO ARBORATO * | € 10.120,00 | (diecimilacentventi/00) |
| SEMINATIVO IRRIGUO | € 20.500,00 | (ventimilacinquecento/00) |
| SEMINATIVO ARB.IRR. | € 23.240,00 | (ventitremiladuecentoquaranta/00) |
| ORTO IRRIGUO | € 34.140,00 | (trentaquattromilacentoquaranta/00) |
| PRATO | | |
| VIGNETO | € 13.000,00 | (tredicimila/00) |
| ULIVETO | | |
| GELSETO | | |
| CANNETO | | |
| CASTAGNETO DA FRUTTO | | |
| PASCOLO | € 1.590,00 | (millecinquecentonovanta/00) |
| PASCOLO ARBORATO | € 1.720,00 | (millesettecentoventi/00) |
| PASCOLO CESPUGLIATO | | |
| INCOLTO PRODUTTIVO | € 800,00 | (ottocento/00) |
| BOSCO ALTO FUSTO | € 4.550,00 | (quattromilacinquecentocinquanta/00) |
| BOSCO CEDUO | € 1.970,00 | (millenovecentosettanta/00) |
| BOSCO MISTO | € 2.650,00 | (duemilaseicentocinquanta/00) |
| PIOPPETO | | |
| FRUTTETO | | |
| VIGNETO A PERGOLATO | | |

(*) Coltura più redditizia.

IL TECNICO ERARIALE

Marcello DI CHIELLO

IL CAPO REPARTO SERVIZI TECNICI

Giuseppe DI CARLO

IL DIRETTORE DELL'UFFICIO
 Luigi MANTENUTO

Mod. L/C6b



Elenco dei valori medi per regione agraria e per tipo di coltura.

Provincia di Teramo**Comuni:**

Basciano-Bisenti-Montefino

Castel Castagna-Castilenti

Castiglione M.Raimondo-Cermignano

Cellino Attanasio-Penna S. Andrea

ANNO 2005**Regione Agraria N. 4 - "Colline del Mavone e del Fino"**

| TIPI DI COLTURA | VALORI AGRICOLI MEDI PER TIPI DI COLTURA | |
|----------------------|--|------------------------------------|
| | IN CIFRE - €/ha | IN LETTERE - €/ha |
| SEMINATIVO | € 7.640,00 | (settemilaseicentoquaranta/00) |
| SEMINATIVO ARBORATO | € 8.940,00 | (ottomilanovecentoquaranta/00) |
| SEMINATIVO IRRIGUO | € 18.240,00 | (diciottomiladuecentoquaranta/00) |
| SEMINATIVO ARB.IRR. | € 20.470,00 | (ventimilaquattrocentosettanta/00) |
| ORTO IRRIGUO | € 29.610,00 | (ventinovemilaseicentodieci/00) |
| PRATO | | |
| VIGNETO * | € 12.000,00 | (dodicimila/00) |
| ULIVETO | € 16.430,00 | (sedicimilaquattrocentotrenta/00) |
| GELSETO | | |
| CANNETO | | |
| CASTAGNETO DA FRUTTO | | |
| PASCOLO | € 1.510,00 | (millecinquecentodieci/00) |
| PASCOLO ARBORATO | € 1.670,00 | (milleseicentosettanta/00) |
| PASCOLO CESPUGLIATO | | |
| INCOLTO PRODUTTIVO | € 740,00 | (settecentoquaranta/00) |
| BOSCO ALTO FUSTO | € 4.250,00 | (quattromiladuecentocinquanta/00) |
| BOSCO CEDUO | € 1.930,00 | (millenovecentotrenta/00) |
| BOSCO MISTO | € 2.430,00 | (duemilaquattrocentotrenta/00) |
| PIOPPETO | | |
| FRUTTETO | | |
| VIGNETO A PERGOLATO | | |

(*) Coltura più redditizia.

IL TECNICO ERARIALE

Marcello DI CHIELLO

IL CAPO REPARTO SERVIZI TECNICI

Giuseppe DI CARLO

IL DIRETTORE DELL'UFFICIO
Luigi MANTENUTO

Mod. L/C6b



Elenco dei valori medi per regione agraria e per tipo di coltura.

Provincia di Teramo

Comuni:

Alba Adriatica-Bellante-Colonnella
Controguerra-Corropoli-Giulianova
Martinsicuro-Mosciano S.A.-Nereto
Sant'Omero-Torano Nuovo-Tortoreto

ANNO 2005

Regione Agraria N. 5 - "Litorale di Giulianova"

| TIPI DI COLTURA | VALORI AGRICOLI MEDI PER TIPI DI COLTURA | |
|----------------------|--|---|
| | IN CIFRE - €/ha | IN LETTERE - €/ha |
| SEMINATIVO | € 12.680,00 | (dodicimilaseicentottanta/00) |
| SEMINATIVO ARBORATO | € 14.560,00 | (quattordicimilacinquecentosessanta/00) |
| SEMINATIVO IRRIGUO | € 28.600,00 | (ventottomilaseicento/00) |
| SEMINATIVO ARB.IRR. | € 30.850,00 | (trentamilaottococinquanta/00) |
| ORTO IRRIGUO | € 44.500,00 | (quarantaquattromilacinquecento/00) |
| PRATO | | |
| VIGNETO * | € 17.700,00 | (diciasettemilasettecento/00) |
| ULIVETO | € 20.220,00 | (ventimiladuecentoventi/00) |
| GELSETO | € 11.000,00 | (undicimila/00) |
| CANNETO | € 14.200,00 | (quattordicimiladuecento/00) |
| CASTAGNETO DA FRUTTO | | |
| PASCOLO | € 2.220,00 | (duemiladuecentoventi/00) |
| PASCOLO ARBORATO | € 2.340,00 | (duemilatrecentoquaranta/00) |
| PASCOLO CESPUGLIATO | | |
| INCOLTO PRODUTTIVO | € 1.170,00 | (millecentosettanta/00) |
| BOSCO ALTO FUSTO | € 4.530,00 | (quattromilacinquecentotrenta/00) |
| BOSCO CEDUO | € 2.370,00 | (duemilatrecentosettanta/00) |
| BOSCO MISTO | € 3.600,00 | (tremilaseicento/00) |
| PIOPPETO | | |
| FRUTTETO | € 33.100,00 | (trentatremilacento/00) |
| VIGNETO A PERGOLATO | € 29.410,00 | (ventinovemilaquattrocentodieci/00) |

(*) Coltura più redditizia.

IL TECNICO ERARIALE

Marcello DI CHELLO

IL CAPO REPARTO SERVIZI TECNICI

Giuseppe DI CARLO

IL DIRETTORE DELL'UFFICIO
Luigi MANTENUTO

Mod. L/C6b



Elenco dei valori medi per regione agraria e per tipo di coltura.

Provincia di Teramo

Comuni:

Atri-Castellalto-Morro D'Oro

Notaresco-Pineto-Silvi

Roseto degli Abruzzi

ANNO 2005

Regione Agraria N. 6 - "Litorale di Roseto degli Abruzzi"

| TIPI DI COLTURA | VALORI AGRICOLI MEDI PER TIPI DI COLTURA | |
|------------------------|--|--|
| | IN CIFRE - €/ha | IN LETTERE - €/ha |
| SEMINATIVO | € 12.580,00 | (dodicimilacinquecentottanta/00) |
| SEMINATIVO ARBORATO | € 14.440,00 | (quattordicimilaquattrocentoquaranta/00) |
| SEMINATIVO IRRIGUO | € 28.500,00 | (ventottomilacinquecento/00) |
| SEMINATIVO ARB. IRR. * | € 30.800,00 | (trentamilaottocento/00) |
| ORTO IRRIGUO | € 44.500,00 | (quarantaquattromilacinquecento/00) |
| PRATO | | |
| VIGNETO | € 17.430,00 | (diciasettemilaquattrocentotrenta/00) |
| ULIVETO | € 20.000,00 | (ventimila/00) |
| GELSETO | | |
| CANNETO | | |
| CASTAGNETO DA FRUTTO | | |
| PASCOLO | € 2.160,00 | (duemilacentosessanta/00) |
| PASCOLO ARBORATO | € 2.270,00 | (duemiladuecentosettanta/00) |
| PASCOLO CESPUGLIATO | | |
| INCOLTO PRODUTTIVO | € 1.120,00 | (millecentoventi/00) |
| BOSCO ALTO FUSTO | € 4.660,00 | (quattromilaseicentosessanta/00) |
| BOSCO CEDUO | € 2.440,00 | (duemilaquattrocentoquaranta/00) |
| BOSCO MISTO | € 3.670,00 | (tremilaseicentosettanta/00) |
| PIOPPETO | | |
| FRUTTETO | € 33.100,00 | (trentatremilacento/00) |
| VIGNETO A PERGOLATO | € 29.520,00 | (ventinovemilacinquecentoventi/00) |

(*) Coltura più redditizia.

IL TECNICO ERARIALE

Marcello DI CHELLO

IL CAPO REPARTO SERVIZI TECNICI

Giuseppe DI CARLO

IL DIRETTORE DELL'UFFICIO
Luigi MANTENUTO

Max. L.006



Ufficio Provinciale di Teramo

Anno 2005

| TIPI DI CULTURA | Regione Agraria N. 1 - "Monti della Laga" | Regione Agraria N. 2 - "Versante settentrionale del Gran Sasso" | Regione Agraria N. 3 - "Colline di Teramo" | Regione Agraria N. 4 - "Colline del Mevone e del Fino" | Regione Agraria N. 5 - "Litorale di Giulianova" | Regione Agraria N. 6 - "Litorale di Roseto degli Abruzzi" |
|----------------------|---|---|--|--|---|---|
| SEMINATIVO | € 3.600,00 * | € 4.410,00 | € 8.000,00 | € 7.640,00 | € 12.680,00 | € 12.580,00 |
| SEMINATIVO ARBORATO | € 4.350,00 | € 6.020,00 * | € 10.120,00 * | € 8.940,00 | € 14.560,00 | € 14.440,00 |
| SEMINATIVO IRRIGUO | € 7.310,00 | € 11.510,00 | € 20.500,00 | € 18.240,00 | € 28.600,00 | € 28.500,00 |
| SEMINATIVO ARB.IRR. | € 11.120,00 | € 13.290,00 | € 23.240,00 | € 20.470,00 | € 30.850,00 | € 30.800,00 * |
| ORTO IRRIGUO | € - | € 24.040,00 | € 34.140,00 | € 29.610,00 | € 44.500,00 | € 44.500,00 |
| PRATO | € 2.700,00 | € 3.020,00 | € - | € - | € - | € - |
| VIGNETO | € 5.780,00 | € 9.280,00 | € 13.000,00 | € 12.000,00 * | € 17.700,00 * | € 17.430,00 |
| ULIVETO | € - | € - | € - | € 16.430,00 | € 20.220,00 | € 20.000,00 |
| GELSETO | € - | € - | € - | € - | € 11.000,00 | € - |
| CANNETO | € - | € - | € - | € - | € 14.200,00 | € - |
| CASTAGNETO DA FRUTTO | € 3.860,00 | € - | € - | € - | € - | € - |
| PASCOLO | € 840,00 | € 950,00 | € 1.590,00 | € 1.510,00 | € 2.220,00 | € 2.160,00 |
| PASCOLO ARBORATO | € 940,00 | € 1.060,00 | € 1.720,00 | € 1.670,00 | € 2.340,00 | € 2.270,00 |
| PASCOLO CESPUGLIATO | € 670,00 | € 730,00 | € - | € - | € - | € - |
| INCOLTO PRODUTTIVO | € 560,00 | € 630,00 | € 800,00 | € 740,00 | € 1.170,00 | € 1.120,00 |
| BOSCO ALTO FUSTO | € 4.600,00 | € 4.700,00 | € 4.550,00 | € 4.250,00 | € 4.530,00 | € 4.660,00 |
| BOSCO CEDUO | € 1.360,00 | € 1.390,00 | € 1.970,00 | € 1.930,00 | € 2.370,00 | € 2.440,00 |
| BOSCO MISTO | € 1.760,00 | € 1.790,00 | € 2.650,00 | € 2.430,00 | € 3.600,00 | € 3.670,00 |
| PIOPPETO | € - | € - | € - | € - | € - | € - |
| FRUTTETO | € - | € - | € - | € - | € - | € - |
| VIGNETO A PERGOLATO | € - | € - | € - | € - | € 33.100,00 | € 33.100,00 |
| | € - | € - | € - | € - | € 29.410,00 | € 29.520,00 |

(*) Cultura più redditizia.

IL TECNICO ENTRALE
Nicola Di Ciriello

IL CAPO REPARTO SERVIZI TECNICI
Giuseppe Di Carlo

IL DIRETTORE DELL'UFFICIO
Luigi Marziano

VALORI AGRICOLI MEDI 2006

DIREZIONE AFFARI DELLA PRESIDENZA, POLITICHE LEGISLATIVE
E COMUNITARIE, RAPPORTI ESTERNI
Servizio BURA, Pubblicità ed Accesso

Comunicazione ai Lettori

Si avvisa che il Servizio in indirizzo sta programmando la pubblicazione della “**Raccolta Leggi Regionali - Anno 2005**” che non rientra tra le pubblicazioni in abbonamento e che verrà venduta alle seguenti condizioni: Euro 10,00 (Determinazione dirigenziale n. DA4/17 del 03.12.2002);

Gli interessati all’acquisto di detta pubblicazione potranno farne richiesta, anche via fax - 0862/364665 - entro e non oltre il 30 Giugno p.v..

Nelle richieste dovrà essere indicato il numero di copie e la ricevuta del versamento per l’importo conseguente da effettuare sul c.c.p. n. 12101671, intestato a Regione Abruzzo Bollettino Ufficiale, 67100 L’Aquila.

Le pubblicazioni richieste potranno essere ritirate presso il B.U.R.A., oppure, spedite con spese a carico del destinatario all’indirizzo indicato nella richiesta.

Il presente avviso è inserito anche nei siti: **bura.regione.abruzzo.it** ed **urp.regione.abruzzo.it**.

PALAZZO I. SILONE



**DIREZIONE AFFARI DELLA PRESIDENZA
POLITICHE LEGISLATIVE E COMUNITARIE, RAPPORTI ESTERNI**

SERVIZIO BURA PUBBLICITA' ED ACCESSO

**DIREZIONE - REDAZIONE E AMMINISTRAZIONE:
Corso Federico II, n° 51 - 67100 L'Aquila
centralino: 0862 3631
Tel. 0862/ 364659 - 364660 - 364661 - 364663 - 36470
Fax. 0862 364665
Sito Internet: <http://bura.regione.abruzzo.it>
e-mail: bura@regione.abruzzo.it**