
BOLLETTINO UFFICIALE

DELLA

REGIONE ABRUZZO

PARTE I, II, III, IV - L'AQUILA, 23 GIUGNO 2004 -

DIREZIONE - REDAZIONE E AMMINISTRAZIONE: Corso Federico II, n. 51 - 67100 L'Aquila - Telefono (0862) 3631 (n. 16 linee urbane); 364662 - 364690 - 364660 - Fax 364665

PREZZO E CONDIZIONI DI ABBONAMENTO: Canone annuo: € 77,47 (L. 150.000) - Un fascicolo: € 1,29 (L. 2.500) - Arretrati, solo se ancora disponibili € 1,29 (L. 2.500)

Le richieste di numeri mancanti non verranno esaudite trascorsi 60 giorni dalla data di pubblicazione.

INSERZIONI: La pubblicazione di avvisi, bandi, deliberazioni, decreti ed altri atti in generale (anche quelli emessi da organi regionali) per conto di Enti, Aziende, Consorzi ed altri Soggetti è effettuata a pagamento, tranne i casi in cui, tali atti, attengano l'interesse esclusivo della Regione e dello Stato. Le richieste di pubblicazione di avvisi, bandi, ecc. devono essere indirizzate, con tempestività, esclusivamente alla Direzione del Bollettino Ufficiale, Corso Federico II, n. 51 - 67100 L'Aquila - Il testo da pubblicare, in duplice copia, di cui una in carta da bollo (tranne i casi di esenzione), deve essere inviato unitamente alla ricevuta del versamento in c/c postale dell'importo di € 1,81 (L. 3.500) a rigo (foglio uso bollo massimo 61 battute) per titoli e oggetto che vanno in neretto e di € 1,29 (L. 2500) a rigo (foglio uso bollo massimo 61 battute) per il testo di ciascuna inserzione. Per le scadenze da prevedere nei bandi è necessario che i termini vengano fissati partendo "dalla data di pubblicazione sul B.U.R.A.".

Tutti i versamenti vanno effettuati sul ccp n. 12101671 intestato a: Regione Abruzzo - Bollettino Ufficiale - 67100 L'Aquila.

AVVERTENZE: Il Bollettino Ufficiale della Regione Abruzzo si pubblica a L'Aquila e si compone di quattro parti: a) nella parte prima sono pubblicate le leggi e i regolamenti della Regione, i decreti dei Presidenti della Giunta e del Consiglio e gli atti degli Organi regionali - integralmente o in sintesi - che possono interessare la generalità dei cittadini; b) nella parte seconda sono pubblicate le leggi e gli atti dello Stato che interessano la Regione; c) nella parte terza sono pubblicati gli annunci e gli altri avvisi di interesse della Regione o di terzi la cui inserzione - gratuita o a pagamento - è prevista da leggi e da regolamenti della Regione e dello Stato (nonché quelli liberamente richiesti dagli interessati); d) nella parte quarta sono pubblicate per estratto i provvedimenti di annullamento o di rinvio del Comitato e delle Sezioni di controllo sugli atti degli Enti Locali. - Nei Supplementi vengono pubblicati: gli atti riguardanti il personale, gli avvisi e i bandi di concorso della Regione, le ordinanze, i ricorsi depositati, le sentenze e le ordinanze di rigetto, relative a questioni di legittimità costituzionale interessanti la Regione, nonché le sentenze concernenti l'ineleggibilità e l'incompatibilità dei Consiglieri Regionali. In caso di necessità si pubblicano altresì numeri Straordinari e Speciali.

SOMMARIO

GIUNTA REGIONALE D'ABRUZZO
DIREZIONE OPERE PUBBLICHE, INFRASTRUTTURE E SERVIZI,
EDILIZIA RESIDENZIALE, AREE URBANE, CICLO IDRICO E
RETI TECNOLOGICHE, PROTEZIONE CIVILE
SERVIZIO INFRASTRUTTURE E SERVIZI

Valori agricoli medi per l'anno 2003 applicabili per l'anno 2004.
(Ai sensi e per gli effetti dell'art. 57, comma 1 del Testo Unico 8.06.2001, n. 327 e s.m.i.)



agenzia del
Territorio

UFFICIO PROVINCIALE DI CHIETI

Viale Amendola. 62 - 66100 Chieti
tel 0871401097 - fax 087165819
mail: utelchieti@finanze.it

**VALORI AGRICOLI MEDI DEI TERRENI COMPRESI NELLE
SINGOLE REGIONI AGRARIE DELLA PROVINCIA DI CHIETI**
(Legge 22.10.1971 N. 865 Art. 16 - 1° e 2° comma)

ANNO 2003

ALLEGATI :

1. Elenco comuni per Regioni Agrarie
2. Mod. LC/6b Valori agricoli medi per regioni agrarie e tipo di coltura
3. Mod. LC/6c Quadro riepilogativo dei valori
4. Prospetto delle qualità di colture più redditizie
5. Corografia

COMUNI DELLA PROVINCIA DI CHIETI

<p>REGIONE AGRARIA N° 1 Versante orientale della Maiella</p> <ol style="list-style-type: none"> 1. COLLEDIMACINE 2. FARA SAN MARTINO 3. LAMA DEI PELIGNI 4. LETTOPALENA 5. PALENA 6. PENNAPIEDIMONTE 7. TARANTA PELIGNA 8. TORRICELLA PELIGNA 	<p>REGIONE AGRARIA N° 2 Montagna del medio Sangro</p> <ol style="list-style-type: none"> 1. BORRELLO 2. MONTEBELLO SUL SANGRO 3. CIVITALUPARELLA 4. FALLO 5. GAMBERALE 6. MONTEAPIANO 7. MONTENERODOMO 8. PENNADOMO 9. PIZZOFERRATO 10. QUADRI 11. ROIO DEL SANGRO 12. ROSELLO 13. VILLA SANTA MARIA
<p>REGIONE AGRARIA N° 3 Montagna del Trigno e del Sinello</p> <ol style="list-style-type: none"> 1. CARUNCCHIO 2. CASTELGUIDONE 3. CASTIGLIONE MESSER MARINO 4. FRANE 5. ROCCASPINALVETI 6. SCHIAVI D'ABRUZZO 7. TORREBRUNA 8. MONTEFERRANTE 9. MONTAZZOLI 	<p>REGIONE AGRARIA N° 4 Colline orientali della Maiella</p> <ol style="list-style-type: none"> 1. CIVITELLA MESSER RAIMONDO 2. ALTINO 3. CASOLI 4. GESSOPALENA 5. PALOMBARO 6. ROCCASCALFIGNA 7. SANT'EUSANIO DEL SANGRO 8. RAPINO 9. CASACANDITELLA 10. FARA FILIORUM PETRI 11. FILETTO 12. GUARDIAGRELE 13. PRETORO 14. ROCCAMONTEPIANO 15. SAN MARTINO SULLA MARRUCINA
<p>REGIONE AGRARIA N° 5 Colline del Trigno e del Sinello</p> <ol style="list-style-type: none"> 1. ARCHI 2. BOMBA 3. CARPINETO SINELLO 4. CELENZA SUL TRIGNO 5. COLLEDIMEZZO 6. PIETRAFERRAZZANA 7. DOGLIOLA 8. GUILMI 9. LISCIA 10. PALMOLI 11. PERANO 12. SAN BUONO 13. SAN GIOVANNI LIPIONI 14. TORNARECCIO 15. TUFILLO 	<p>REGIONE AGRARIA N° 6 Colline litoranee di Chieti</p> <ol style="list-style-type: none"> 1. ARI 2. BUCCHIANICO 3. CASALINCONTRADA 4. CHIETI 5. FRANCAVILLA AL MARE 6. GIULIANO TEATINO 7. MIGLIANICO 8. RIPA TEATINA 9. SAN GIOVANNI TEATINO 10. TORREVECCHIA TEATINA 11. VACRI 12. VILLAMAGNA
<p>REGIONE AGRARIA N° 7 Colline litoranee di Ortona</p> <ol style="list-style-type: none"> 1. ARIELLI 2. CANOSA SANNITA 3. CASTELFRENTANO 4. CRECCHIO 5. FOSSACESIA 6. FRISA 7. LANCIANO 8. MOZZAGROGNA 9. ORSOGNA 10. ORTONA 11. POGGIOFIORITO 12. ROCCA SAN GIOVANNI 13. SANTA MARIA IMBARO 14. SAN VITO CHIETINO 15. TOLLO 16. TREGLIO 	<p>REGIONE AGRARIA N° 8 Colline litoranee di Vasto</p> <ol style="list-style-type: none"> 1. ATESSA 2. CASALANGUIDA 3. CUPELLO 4. FRESAGRANDINARIA 5. FURCI 6. GISSI 7. LENTELLA 8. MONTEODORISIO 9. PAGLIETA 10. SCERNI 11. VILLALFONSINA 12. CASALBORDINO 13. POLLUTRI 14. SAN SALVO 15. TORINO DI SANGRO 16. VASTO



agenzia del
Territorio

UFFICIO PROVINCIALE DI CHIETI

Viale Amendola, 62 - 66100 Chieti
tel 0871401097 - fax 087165819
mail: utelchieti@finanze.it

VALORI AGRICOLI MEDI PER REGIONE AGRARIA E TIPO DI COLTURA
(Art. 16 - Legge 22.10.1971 n. 865)

REGIONE AGRARIA N. 1

Versante orientale della Maiella

TIPI DI COLTURA	VALORI AGRICOLI MEDI	
	IN CIFRE	IN LETTERE
Seminativo	2.800,00 *	duemilaottocento
Seminativo arborato	3.900,00	tremilanovecento
Seminativo irriguo	5.700,00	cinquemilasettecento
Seminativo irriguo arborato	6.000,00	seimila
Prato	2.000,00	duemila
Vigneto basso	7.000,00	settemila
Uliveto	6.500,00	seimilacinquecento
Canneto	3.500,00	tremilacinquecento
Pascolo	1.300,00	milletrecento
Pascolo arborato	1.900,00	millenovecento
Pascolo cespugliato	1.300,00	milletrecento
Incolto produttivo	800,00	ottocento
Bosco di alto fusto	4.000,00	quattromila
Bosco ceduo	2.800,00	duemilaottocento

* Coltura più redditizia

Valori riferiti all'anno 2003, ai sensi del 2° comma dell'art. 16.



agenzia del
Territorio

UFFICIO PROVINCIALE DI CHIETI

Viale Amendola, 62 - 66100 Chieti
tel 0871401097 - fax 087165819
mail: ute1chieti@finanze.it

VALORI AGRICOLI MEDI PER REGIONE AGRARIA E TIPO DI COLTURA
(Artic. 16 - Legge 22.10.1971 n. 865)

REGIONE AGRARIA N. 2

Montagne del medio Sangro

TIPI DI COLTURA	VALORI AGRICOLI MEDI	
	IN CIFRE	IN LETTERE
Seminativo	2.500,00 *	duemilacinquecento
Seminativo arborato	3.800,00	tremilaottocento
Seminativo irriguo	5.900,00	cinquemilanovecento
Prato	2.000,00	duemila
Prato arborato	2.200,00	duemiladuecento
Orto	5.500,00	cinquemilacinquecento
Orto irriguo	7.500,00	settemilacinquecento
Vigneto basso	6.000,00	seimila
Uliveto	5.800,00	cinquemilaottocento
Canneto	3.000,00	tremila
Pascolo	1.300,00	milletrecento
Pascolo arborato	1.500,00	millecinquecento
Pascolo cespugliato	1.200,00	milleduecento
Incolto produttivo	800,00	ottocento
Bosco di alto fusto	3.600,00	tremilaseicento
Bosco ceduo	2.500,00	duemilacinquecento

* Coltura più redditizia

Valori riferiti all'anno 2003, ai sensi del 2° comma dell'art. 16.



agenzia del
Territorio

UFFICIO PROVINCIALE DI CHIETI

Viale Amendola, 62 - 66100 Chieti
tel 0871401097 - fax 087165819
mail: ute1chieti@finanze.it

VALORI AGRICOLI MEDI PER REGIONE AGRARIA E TIPO DI COLTURA
(Art. 16 - Legge 22.10.1971 n. 865)

REGIONE AGRARIA N. 3

Montagna del Trigno e del Sinello

TIPI DI COLTURA	VALORI AGRICOLI MEDI	
	IN CIFRE	IN LETTERE
Seminativo	2.400,00	duemilaquattrocento
Seminativo arborato	3.000,00 *	tremila
Seminativo irriguo	4.500,00	quattromilacinquecento
Vigneto basso	6.000,00	seimila
Uliveto	5.500,00	cinquemilacinquecento
Canneto	2.800,00	duemilaottocento
Pascolo	1.200,00	milleduecento
Pascolo arborato	1.400,00	millequattrocento
Pascolo cespugliato	1.000,00	mille
Incolto produttivo	700,00	settecento
Bosco di alto fusto	3.500,00	tremilacinquecento
Bosco ceduo	2.500,00	duemilacinquecento

* Coltura più redditizia

Valori riferiti all'anno 2003, ai sensi del 2° comma dell'art. 16.



agenzia del
Territorio

UFFICIO PROVINCIALE DI CHIETI

Viale Amendola, 62 - 66100 Chieti
tel 0871401097 - fax 087165819
mail: ute1chieti@finanze.it

VALORI AGRICOLI MEDI PER REGIONE AGRARIA E TIPO DI COLTURA
(Art. 16 - Legge 22.10.1971 n. 865)

REGIONE AGRARIA N. 4

Colline orientali della Maiella

TIPI DI COLTURA	VALORI AGRICOLI MEDI	
	IN CIFRE	IN LETTERE
Seminativo	6.000,00	seimila
Seminativo arborato	6.700,00	seimilasettecento
Seminativo irriguo	14.200,00	quattordicimiladuecento
Seminativo irriguo arborato	17.700,00	diciassetemilasettecento
Orto irriguo	21.600,00	ventunomilaseicento
Vigneto basso	10.800,00	diecimilaottocento
Vigneto a tendone	27.700,00	ventisettemilasettecento
Uliveto	10.000,00 *	diecimila
Frutteto tradizionale	7.000,00	settemila
Frutteto specializzato	23.000,00	ventitremila
Querceto	5.500,00	cinquemilacinquecento
Canneto	3.900,00	tremilanovecento
Pascolo	1.300,00	milletrecento
Pascolo arborato	1.500,00	millecinquecento
Pascolo cespugliato	1.300,00	milletrecento
Incolto produttivo	900,00	novacento
Bosco di alto fusto	3.300,00	tremilatrecento
Bosco ceduo	2.500,00	duemilacinquecento

* Coltura più redditizia

Valori riferiti all'anno 2003, ai sensi del 2° comma dell'art. 16.



agenzia del
Territorio

UFFICIO PROVINCIALE DI CHIETI

Viale Amendola. 62 – 66100 Chieti
tel 0871401097 - fax 087165819
mail: ute1chieti@finanze.it

VALORI AGRICOLI MEDI PER REGIONE AGRARIA E TIPO DI COLTURA
(Art. 16 - Legge 22.10.1971 n. 865)

REGIONE AGRARIA N. 5

Colline del Trigno e del Sinello

TIPI DI COLTURA	VALORI AGRICOLI MEDI	
	IN CIFRE	IN LETTERE
Seminativo	4.000,00	quattromila
Seminativo arborato	5.300,00	cinquemilatrecento
Seminativo irriguo	13.500,00	tredicimilacinquecento
Seminativo irriguo arborato	14.200,00	quattordicimiladuecento
Vigneto basso	7.500,00 *	settemilacinquecento
Vigneto a tendone	19.500,00	diciannovemilacinquecento
Uliveto	12.500,00	dodicimilacinquecento
Frutteto specializzato	25.900,00	venticinquemilannovecento
Canneto	3.800,00	tremilaottocento
Pascolo	1.300,00	milletrecento
Pascolo arborato	1.500,00	millecinquecento
Pascolo cespugliato	1.200,00	milleduecento
Incolto produttivo	700,00	settecento
Bosco di alto fusto	3.600,00	tremilaseicento
Bosco ceduo	2.700,00	duemilasettecento

* Coltura più redditizia

Valori riferiti all'anno 2003, ai sensi del 2° comma dell'art. 16.



agenzia del
Territorio

UFFICIO PROVINCIALE DI CHIETI

Viale Amendola, 62 – 66100 Chieti
tel 0871401097 - fax 087165819
mail: ute1chieti@finanze.it

VALORI AGRICOLI MEDI PER REGIONE AGRARIA E TIPO DI COLTURA
(Art. 16 - Legge 22.10.1971 n. 865)

REGIONE AGRARIA N. 6

Colline litoranee di Chieti

TIPI DI COLTURA	VALORI AGRICOLI MEDI	
	IN CIFRE	IN LETTERE
Seminativo	12.000,00	dodicimila
Seminativo arborato	12.300,00	dodicimilatrecento
Seminativo irriguo	20.700,00	ventimilasettecento
Seminativo irriguo arborato	21.300,00	ventunomilatrecento
Orto irriguo	23.200,00	ventitremiladuecento
Vigneto basso	11.800,00	undicimilaottocento
Vigneto a tendone	28.700,00 *	ventottomilasettecento
Uliveto	17.400,00	diciassettemilaquattrocento
Frutteto tradizionale	9.100,00	novemilacento
Frutteto specializzato	24.500,00	ventiquattromilacinquecento
Agrumeto	28.500,00	ventottomilacinquecento
Querceto	6.200,00	seimiladuecento
Canneto	5.800,00	cinquemilaottocento
Pascolo	2.100,00	duemilacento
Pascolo arborato	2.300,00	duemilatrecento
Pascolo cespugliato	1.800,00	milleottocento
Incolto produttivo	900,00	novecento
Bosco di alto fusto	4.600,00	quattromilaseicento
Bosco ceduo	3.400,00	tremilaquattrocento

* Coltura più redditizia

Valori riferiti all'anno 2003, ai sensi del 2° comma dell'art. 16.



agenzia del
Territorio

UFFICIO PROVINCIALE DI CHIETI

Viale Amendola, 62 - 66100 Chieti
tel 0871401097 - fax 087165819
mail: ute1chieti@finanze.it

VALORI AGRICOLI MEDI PER REGIONE AGRARIA E TIPO DI COLTURA

(Art. 16 - Legge 22.10.1971 n. 865)

REGIONE AGRARIA N. 7

Colline litoranee di Ortona

TIPI DI COLTURA	VALORI AGRICOLI MEDI	
	IN CIFRE	IN LETTERE
Seminativo	11.800,00	undicimilaottocento
Seminativo arborato	11.600,00	undicimilaseicento
Seminativo irriguo	16.000,00	sedicimila
Seminativo irriguo arborato	18.300,00	diciottomilatrecento
Orto	13.600,00	tredicimilaseicento
Orto irriguo	21.700,00	ventunomilasettecento
Vigneto basso	11.600,00	undicimilaseicento
Vigneto a tendone	28.800,00 *	ventottomilaottocento
Uliveto	15.900,00	quindicimilanovecento
Frutteto tradizionale	11.700,00	undicimilasettecento
Frutteto specializzato	24.200,00	ventiquattromiladuecento
Agrumeto	26.700,00	ventiseimilasettecento
Canneto	4.500,00	quattromilacinquecento
Pascolo	2.000,00	duemila
Pascolo arborato	2.300,00	duemilatrecento
Pascolo cespugliato	1.800,00	milleottocento
Incolto produttivo	1.100,00	millecento
Bosco di alto fusto	4.200,00	quattromiladuecento
Bosco ceduo	3.400,00	tremilaquattrocento

* Coltura più redditizia

Valori riferiti all'anno 2003, ai sensi del 2° comma dell'art. 16.



agenzia del
Territorio

UFFICIO PROVINCIALE DI CHIETI

Viale Amendola, 62 - 66100 Chieti
tel 0871401097 - fax 087165819
mail: ute1chieti@finanze.it

VALORI AGRICOLI MEDI PER REGIONE AGRARIA E TIPO DI COLTURA
(Art. 16 - Legge 22.10.1971 n. 865)

REGIONE AGRARIA N. 8

Colline litoranee di Vasto

TIPI DI COLTURA	VALORI AGRICOLI MEDI	
	IN CIFRE	IN LETTERE
Seminativo	10.300,00	diecimilatrecento
Seminativo arborato	10.900,00	diecimilanovecento
Seminativo irriguo	19.200,00	diciannovemiladuecento
Seminativo irriguo arborato	22.700,00	ventiduemilasettecento
Orto irriguo	22.100,00	ventiduemilacento
Vigneto basso	11.300,00	undicimilatrecento
Vigneto a tendone	27.600,00 *	ventisettemilaseicento
Uliveto	16.900,00	sedicimilanovecento
Frutteto specializzato	27.300,00	ventisettemilatrecento
Agrumeto	31.000,00	trentunomila
Querceto	8.000,00	ottomila
Canneto	5.300,00	cinquemilatrecento
Pascolo	1.900,00	millenovecento
Pascolo arborato	2.000,00	duemila
Pascolo cespugliato	1.600,00	milleseicento
Incolto produttivo	800,00	ottocento
Bosco di alto fusto	4.200,00	quattromiladuecento
Bosco ceduo	3.300,00	tremilatrecento
Bosco misto	3.500,00	tremilacinquecento

* Coltura più redditizia

Valori riferiti all'anno 2003, ai sensi del 2° comma dell'art. 16.



agenzia del
Territorio

UFFICIO PROVINCIALE DI CHIETI

Viale Amendola. 62 - 66100 Chieti
tel 0871401097 - fax 087165819
mail: ute1chieti@finanze.it

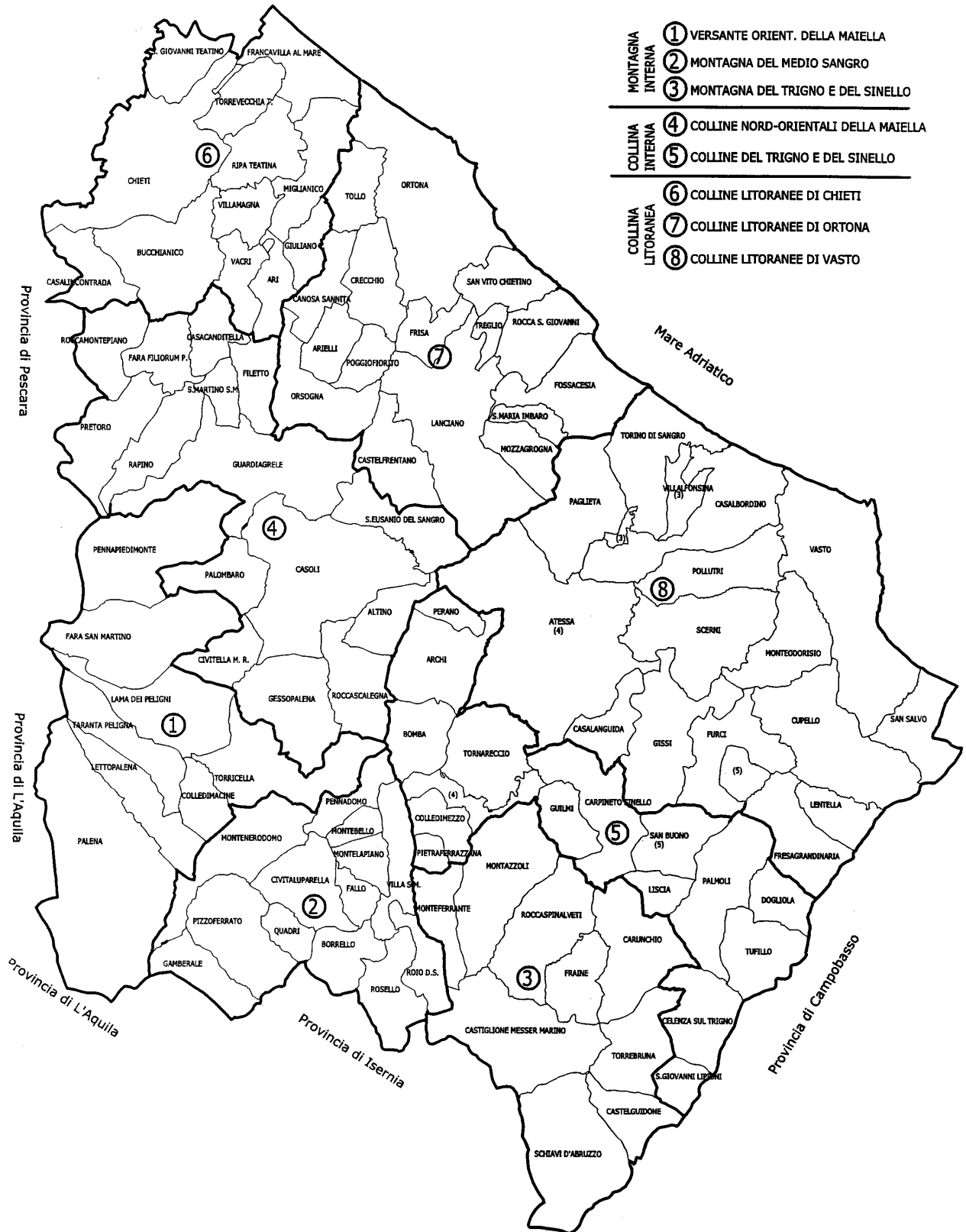
VALORI AGRICOLI MEDI DELLE COLTURE PIU' REDDITIZIE
(Art. 16 - 2° comma Legge 22.10.1971 n. 865)

ANNO 2003

Tipo di coltura	Reg. Agr. 1	Reg. Agr. 2	Reg. Agr. 3	Reg. Agr. 4	Reg. Agr. 5	Reg. Agr. 6	Reg. Agr. 7	Reg. Agr. 8
Seminativo	2.800,00 17.9%	2.500,00 5.1%						
Seminativo arborato			3.000,00 7.0%					
Uliveto				10.000,00 5.0%				
Vigneto basso					7.500,00 5.0%			
Vigneto a tendone						28.700,00 8.0%	28.800,00 14.0%	27.600,00 5.0%

% - Rapporto percentuale tra la superficie delle aree dove è praticata la coltura più redditizia e l'intera superficie coltivata della regione agraria (Art. 16 - 4° comma)

PROVINCIA DI CHIETI ZONE AGRARIE



- MONTAGNA INTERNA**
 - ① VERSANTE ORIENT. DELLA MAIELLA
 - ② MONTAGNA DEL MEDIO SANGRO
 - ③ MONTAGNA DEL TRIGNO E DEL SINELLO

- COLLINA INTERNA**
 - ④ COLLINE NORD-ORIENTALI DELLA MAIELLA
 - ⑤ COLLINE DEL TRIGNO E DEL SINELLO

- COLLINA LITORANEA**
 - ⑥ COLLINE LITORANEE DI CHIETI
 - ⑦ COLLINE LITORANEE DI ORTONA
 - ⑧ COLLINE LITORANEE DI VASTO



agenzia del
Ambiente e Territorio

Ufficio Provinciale di L'Aquila

VALORI AGRICOLI MEDI

**Determinati ai sensi del 1° comma dell'art. 16
della Legge n. 865 del 22/10/1971, per l'anno 2003**

8

(Applicabili nell'anno 2004)



agenzia del
Territorio

Ufficio Provinciale di L'Aquila

VALORI AGRICOLI MEDI DELLA PROVINCIA DI L'AQUILA

(Legge n. 865 del 22 ottobre 1971)

- Elenco dei Comuni compresi nelle singole Regioni agrarie;
- Rappresentazione grafica delle Regioni agrarie;
- Elenco delle colture più redditizie delle singole Regioni agrarie;
- Valori agricoli medi di ogni singola Regione agraria;
- Quadro d'insieme dei valori agricoli medi;

1

ANNO DI RIFERIMENTO 2003 APPLICABILI PER L'ANNO 2004

agenzia del
Territorio

Ufficio Provinciale di L'Aquila

Valori agricoli medi dei terreni compresi nelle Regioni Agrarie della Provincia di L'Aquila

(Legge 22/10/1971 n. 865 art. 16 comma 1° e 2°)

ELENCO DEI COMUNI COMPRESI NELLE SINGOLE REGIONI AGRARIE:

Regione Agraria n. 1 "Alto Aterno e Bacino di Campotosto":

Campotosto - Capitignano - Montereale.

Regione Agraria n. 2 - "Montagna di L'Aquila":

Barete - Cagnano Amiterno - Fossa - L'Aquila - Lucoli - Ocre - Pizzoli - S. Demetrio nei Vestini - S. Eusanio Forconese - Scoppito - Tornimparte - Villa S. Angelo.

Regione Agraria n. 3 - "Versante Meridionale del Gran Sasso":

Calascio - Castel del Monte - Castelvechio Calvisio - Ofena - S. Stefano di Sessanio - Villa S. Lucia.

Regione Agraria n. 4 - "Altopiano di Navelli e di Prata D'Ansionia":

Barisciano - Capestrano - Caporciano - Carapelle Calvisio - Collepietro - Navelli - Poggio Picenze - Prata D'Ansionia - S. Benedetto in Perillis - S. Pio delle Camere.

Regione Agraria n. 5 - "Altopiano di Rocca di Mezzo":

Ovindoli - Rocca di Cambio - Rocca di Mezzo.

Regione agraria n. 6 - "Montagna della Conca Subequana e del Medio Aterno":

Acciano - Castel di Ieri - Castelvechio Subequo - Fagnano Alto - Fontecchio - Gagliano Aterno - Goriano Sicoli - Molina Aterno - Secinaro - Tione degli Abruzzi.

Regione Agraria n. 7 - "Alto Turano ed Alto Salto":

Scurcola Marsicana - Tagliacozzo - Carsoli - Magliano dei Marsi - Massa D'Albe - Oricola - Pereto - Rocca di Botte - Sante Marie.

Regione Agraria n. 8 - "Altopiano del Fucino":

Aielli - Avezzano - Celano - Cerchio - Collarmele - Luco dei Marsi - Ortucchio - Pescina - San Benedetto dei Marsi - Trasacco.

Regione Agraria n. 9 - "Valle Peligna":

Bugnara - Corfinio - Introdacqua - Pacentro - Pettorano sul Gizio - Pratola Peligna - Prezza - Raiano - Roccasale - Sulmona - Vittorito.

Regione Agraria n. 10 - "Valle Roveto":

Balsorano - Canistro - Capistrello - Cappadocia - Castellafiume - Civita D'Antino - Civitella Roveto - Morino - San Vincenzo Valle Roveto.

Regione Agraria n. 11 - "Montagna della Marsica Sud - Orientale":

Bisegna - Collelongo - Gioia dei Marsi - Lecce dei Marsi - Ortona dei Marsi - Villavallelonga.

Regione Agraria n. 12 - "Valle del Sagittario":

Anversa degli Abruzzi - Cocullo - Scanno - Villalago.

Regione Agraria n. 13 - "Altipiani tra Sangro e Gizio":

Ateleta - Campo di Giove - Cansano - Pescocostanzo - Rivisondoli - Rocca Pia - Roccaraso

Regione Agraria n. 14 - "Alto Sangro":

Alfedena - Barrea - Castel di Sangro - Civitella Alfedena - Opi - Pescasseroli - Scontrone - Villetta Barrea.



Ufficio Provinciale di L'Aquila

Ufficio Provinciale di L'Aquila

Regioni Agrarie della Provincia dell'Aquila (Legge del 22/10/1971 n. 865 art. 16)






agenzia del
Territorio

Ufficio Provinciale di L'Aquila

**Colture più redditizie delle Regioni Agrarie
RIFERIMENTO ANNO 2003**

NUMERO REGIONE AGRARIA	DENOMINAZIONE	QUALITA' PIU' REDDITIZIA	VALORE MEDIO (€/ha)
1	Alto Aterno e Bacino di Campotosto	Prato	3.130,00
2	Montagna di L'Aquila	Seminativo	4.630,00
3	Versante Meridionale del Gran Sasso	Seminativo	2.070,00
4	Altopiano di Navelli e Prata D'Ansionia	Seminativo Arborato	3.200,00
5	Altopiano di Rocca di Mezzo	Prato	3.120,00
6	Montagna della Conca Subequana e Medio Aterno	Seminativo	2.800,00
7	Alto Turano e Alto Salto	Seminativo	4.340,00
8	Altopiano del Fucino	Seminativo	11.450,00
9	Valle Peligna	Seminativo Irriguo	11.130,00
10	Valle Roveto	Seminativo	3.040,00
11	Montagna della Marsica Sud-Orientale	Bosco Alto Fusto	3.670,00
12	Valle del Sagittario	Seminativo	1.600,00
13	Altopiano tra Sangro e Gizio	Seminativo	1.950,00
14	Alto Sangro	Seminativo	2.080,00



agenzia del
Territorio

Ufficio Provinciale di L'Aquila

Elenco dei valori agricoli medi per regione agraria e per tipo di coltura
(Art. 16 della Legge 22/10/1971 n. 865)

REGIONE AGRARIA N. 1

PROVINCIA DI L'AQUILA

Denominazione: Alto Aterno e Bacino di Campotosto"

TIPI DI COLTURA	VALORI AGRICOLI MEDI PER CIASCUN TIPO DI COLTURA	
	IN CIFRE (€/ha)	IN LETTERE (€/ha)
Seminativo	2.520,00	Duemilacinquecentoventi/00
Seminativo arborato	2.960,00	Duemilanovecentosessanta/00
Seminativo irriguo	7.700,00	Settemilasettecento/00
Prato	* 3.130,00	Tremilacentotrenta/00
Prato arborato	4.020,00	Quattromilaventi/00
Prato irriguo	6.870,00	Seimilaottocentosettanta/00
Vigneto	6.870,00	Seimilaottocentosettanta/00
Castagneto da frutto	3.070,00	Tremilasettanta/00
Querceto	1.960,00	Millenovecentosessanta/00
Pascolo	620,00	Seicentoventi/00
Pascolo arborato	900,00	Novecento/00
Pascolo cespugliato	400,00	Quattrocento/00
Incolto produttivo	480,00	Quattrocentottanta/00
Bosco alto fusto	5.360,00	Cinquemilatrecentosessanta/00
Bosco ceduo	1.680,00	Milleseicentottanta/00

* **Coltura più redditizia**



agenzia del
Territorio

Ufficio Provinciale di L'Aquila

Elenco dei valori agricoli medi per regione agraria e per tipo di coltura
(Art. 16 della Legge 22/10/1971 n. 865)

REGIONE AGRARIA N. 2

PROVINCIA DI L'AQUILA

Denominazione: "Montagna di L'Aquila"

TIPI DI COLTURA	VALORI AGRICOLI MEDI PER CIASCUN TIPO DI COLTURA	
	IN CIFRE (€/ha)	IN LETTERE (€/ha)
Seminativo	* 4.630,00	Quattromilaseicentotrenta/00
Seminativo arborato	6.560,00	Seimilacinquecentosessanta/00
Seminativo irriguo	13.000,00	Tredicimila/00
Seminativo irriguo arborato	16.550,00	Sedicimilacinquecentocinquanta/00
Prato	5.450,00	Cinquemilaquattrocentocinquanta/00
Prato arborato	7.850,00	Settemilaottocentocinquanta/00
Prato irriguo	11.470,00	Undicimilaquattrocentosettanta/00
Prato irriguo arborato	9.900,00	Novemilanovecento/00
Orto irriguo	40.780,00	Quarantamilamilasettecentottanta/00
Frutteto	12.050,00	Doddicimilacinquanta/00
Vigneto	11.700,00	Undicimilasettecento/00
Mandorleto	1.120,00	Millecentoventi/00
Noceto	3.930,00	Tremilanovecentotrenta/00
Castagneto da frutto	4.040,00	Quattromilaquaranta/00
Querceto	2.230,00	Duemiladuecentotrenta/00
Pascolo	820,00	Ottocentoventi/00
Pascolo arborato	1.000,00	Mille/00
Pascolo cespugliato	560,00	Cinquecentosessanta/00
Incolto produttivo	530,00	Cinquecentotrenta /00
Bosco alto fusto	2.980,00	Duemilanovecentottanta/00
Bosco ceduo	1.170,00	Millecentosettanta/00

* **Coltura più redditizia**



agenzia del
Territorio

Ufficio Provinciale di L'Aquila

Elenco dei valori agricoli medi per regione agraria e per tipo di coltura
(Art. 16 della Legge 22/10/1971 n. 865)

REGIONE AGRARIA N. 3

PROVINCIA DI L'AQUILA

Denominazione: "Versante Meridionale del Gran Sasso"

TIPI DI COLTURA	VALORI AGRICOLI MEDI PER CIASCUN TIPO DI COLTURA	
	IN CIFRE (€/ha)	IN LETTERE (€/ha)
Seminativo	* 2.070,00	Duemilasettanta/00
Seminativo arborato	2.490,00	Duemilaquattrocentonovanta/00
Seminativo irriguo	8.970,00	Ottomilanovecentosettanta/00
Prato	1.640,00	Milleseicentoquaranta/00
Orto irriguo	13.820,00	Tredicimilaottocentoventi/00
Vigneto	12.770,00	Dodicimilasettecentosettanta/00
Uliveto	13.360,00	Tredicimilatrecentosessanta/00
Mandorleto	1.180,00	Millecentottanta/00
Pascolo	860,00	Ottecentosessanta/00
Pascolo arborato	920,00	Novecentoventi/00
Incolto produttivo	500,00	Cinquecento/00
Bosco ceduo	1.250,00	Milleduecentocinquanta/00

* **Coltura più redditizia**



agenzia del
Territorio

Ufficio Provinciale di L'Aquila

Elenco dei valori agricoli medi per regione agraria e per tipo di coltura
(Art. 16 della Legge 22/10/1971 n. 865)

REGIONE AGRARIA N. 4

PROVINCIA DI L'AQUILA

Denominazione: "Altopiano di Navelli e di Prata D'Ansidonia"

TIPI DI COLTURA	VALORI AGRICOLI MEDI PER CIASCUN TIPO DI COLTURA	
	IN CIFRE (€/ha)	IN LETTERE (€/ha)
Seminativo	2.940,00	Duemilanovecentoquaranta/00
Seminativo arborato	* 3.200,00	Tremiladuecento/00
Seminativo irriguo	10.570,00	Diecimilacinquecentosettanta/00
Seminativo irriguo arborato	14.620,00	Quattordicimilaseicentoventi/00
Prato	5.030,00	Cinquemilatrenta/00
Prato irriguo	11.620,00	Undicimilaseicentoventi/00
Vigneto	10.050,00	Diecimilacinquanta/00
Uliveto	10.440,00	Diecimilaquattrocentoquaranta/00
Mandorleto	1.050,00	Millecinquanta/00
Noçeto	2.480,00	Duemilaquattrocentottanta/00
Querceto	1.380,00	Milietrecentottanta/00
Pascolo	720,00	Settecentoventi/00
Pascolo arborato	790,00	Settecentonovanta/00
Incolto produttivo	560,00	Cinquecentosessanta/00
Bosco alto fusto	7.380,00	Settemilatrecentottanta/00
Bosco ceduo	1.830,00	Milleottocentotrenta/00

* **Coltura più redditizia**



agenzia del
Territorio

Ufficio Provinciale di L'Aquila

Elenco dei valori agricoli medi per regione agraria e per tipo di coltura
(Art. 16 della Legge 22/10/1971 n. 865)

REGIONE AGRARIA N. 5

PROVINCIA DI L'AQUILA

Denominazione: "Altopiano di Rocca di Mezzo"

TIPI DI COLTURA	VALORI AGRICOLI MEDI PER CIASCUN TIPO DI COLTURA	
	IN CIFRE (€/ha)	IN LETTERE (€/ha)
Seminativo	2.100,00	Duemilacento/00
Seminativo arborato	3.390,00	Tremilatrecentonovanta/00
Seminativo irriguo	5.050,00	Cinquemilacinquanta/00
Prato	* 3.120,00	Tremilacentoventi/00
Prato irriguo	9.230,00	Novemiladuecentotrenta/00
Vigneto	5.580,00	Cinquemilacinquecentottanta/00
Querceto	1.270,00	Milleduecentosettanta/00
Pascolo	930,00	Novemiladuecentotrenta/00
Pascolo arborato	930,00	Novemiladuecentotrenta/00
Incolto produttivo	* 500,00	Cinquecento/00
Bosco alto fusto	2.860,00	Duemilaottocentosessanta/00
Bosco ceduo	1.200,00	Milleduecento/00

* **Coltura più redditizia**



agenzia del
Territorio

Ufficio Provinciale di L'Aquila

Elenco dei valori agricoli medi per regione agraria e per tipo di coltura
(Art. 16 della Legge 22/10/1971 n. 865)

REGIONE AGRARIA N. 6

PROVINCIA DI L'AQUILA

Denominazione: "Montagna della Conca Subequana"

TIPI DI COLTURA	VALORI AGRICOLI MEDI PER CIASCUN TIPO DI COLTURA	
	IN CIFRE (€/ha)	IN LETTERE (€/ha)
Seminativo	* 2.800,00	Duemilaottocento/00
Seminativo arborato	3.210,00	Tremiladuecentodieci/00
Seminativo irriguo	7.950,00	Settemilanovecentocinquanta/00
Seminativo irriguo arborato	9.700,00	Novemilasettecento/00
Prato	3.080,00	Tremilaottanta/00
Prato irriguo	8.900,00	Ottomilanovecento/00
Orto irriguo	36.480,00	Trentaseimilaquattrocentottanta/00
Vigneto	11.960,00	Undicimilanovecentosessanta/00
Mandorleto	1.340,00	Millettrecentoquaranta/00
Noceto	2.340,00	Duemilatrecentoquaranta/00
Querceto	1.740,00	Millesettecentoquaranta/00
Pascolo	570,00	Cinquecentosettanta/00
Pascolo arborato	1.000,00	Mille/00
Pascolo cespugliato	570,00	Cinquecentosettanta/00
Incolto produttivo	500,00	Cinquecento/00
Bosco alto fusto	6.950,00	Seimilanovecentocinquanta/00
Bosco ceduo	940,00	Novecentoquaranta/00

* **Coltura più redditizia**



agenzia del
Territorio

Ufficio Provinciale di L'Aquila

Elenco dei valori agricoli medi per regione agraria e per tipo di coltura
(Art. 16 della Legge 22/10/1971 n. 865)

REGIONE AGRARIA N. 7

PROVINCIA DI L'AQUILA

Denominazione: "Alto Turano e Alto Sangro"

TIPI DI COLTURA	VALORI AGRICOLI MEDI PER CIASCUN TIPO DI COLTURA	
	IN CIFRE (€/ha)	IN LETTERE (€/ha)
Seminativo	* 4.340,00	Quattromilatrecentoquaranta/00
Seminativo arborato	2.900,00	Duemilanovecento/00
Seminativo irriguo	11.780,00	Undicimilasettecentottanta/00
Prato	5.380,00	Cinquemilatrecentottanta/00
Prato irriguo	12.700,00	Dodicimilasettecento/00
Vigneto	5.320,00	Cinquemilatrecentoventi/00
Mandorleto	880,00	Ottocentottanta/00
Castagneto da frutto	2.380,00	Duemilatrecentottanta/00
Querceto	1.500,00	Millecinquecento/00
Pascolo	520,00	Cinquecentoventi/00
Pascolo arborato	730,00	Settecentotrenta/00
Pascolo cespugliato	390,00	Trecentonovanta/00
Incolto produttivo	310,00	Trecentodieci/00
Bosco alto fusto	1.190,00	Millecentonovanta/00
Bosco ceduo	2.020,00	Duemilaventi/00

- **Coltura più redditizia**



agenzia del
Territorio

Ufficio Provinciale di L'Aquila

Elenco dei valori agricoli medi per regione agraria e per tipo di coltura
(Art. 16 della Legge 22/10/1971 n. 865)

REGIONE AGRARIA N. 8

PROVINCIA DI L'AQUILA

Denominazione: "Altopiano del Fucino"

TIPI DI COLTURA	VALORI AGRICOLI MEDI PER CIASCUN TIPO DI COLTURA	
	IN CIFRE (€/ha)	IN LETTERE (€/ha)
Seminativo	* 11.450,00	Undicimilaquattrocentocinquanta/00
Seminativo arborato	12.100,00	Dodicimilacento/00
Seminativo irriguo	16.750,00	Sedicimilasettecentocinquanta/00
Seminativo Irriguo arborato	21.980,00	Ventunomilanovecentottanta/00
Prato	8.430,00	Ottomilaquattrocentotrenta/00
Prato irriguo	19.750,00	Diciannovemilasettecentocinquanta/00
Orto	10.970,00	Diecimilanovecentosettanta/00
Orto irriguo	29.100,00	Ventinovemilacento/00
Vigneto	7.900,00	Settemilanovecento/00
Querceto	1.690,00	Milleseicentonovanta/00
Pascolo	670,00	Seicentosettanta/00
Pascolo arborato	850,00	Ottocentocinquanta/00
Pascolo cespugliato	460,00	Quattrocentosessanta/00
Incolto produttivo	430,00	Quattrocentotrenta/00
Bosco alto fusto	2.530,00	Duemilacinquecentotrenta/00
Bosco ceduo	1.150,00	Millecentocinquanta/00

- **Coltura più redditizia**



agenzia del
Territorio

Ufficio Provinciale di L'Aquila

Elenco dei valori agricoli medi per regione agraria e per tipo di coltura
(Art. 16 della Legge 22/10/1971 n. 865)

REGIONE AGRARIA N. 9

PROVINCIA DI L'AQUILA

Denominazione: "Valle Peligna"

TIPI DI COLTURA	VALORI AGRICOLI MEDI PER CIASCUN TIPO DI COLTURA	
	IN CIFRE (€/ha)	IN LETTERE (€/ha)
Seminativo	2.640,00	Duemilaseicentoquaranta/00
Seminativo arborato	3.580,00	Tremilacinquecentottanta/00
Seminativo irriguo	* 11.130,00	Undicimilacentotrenta/00
Seminativo irriguo arborato	12.300,00	Dodicimilatrecento/00
Prato	3.170,00	Tremilacentosettanta/00
Prato irriguo	10.780,00	Diecimilasettecentottanta/00
Prato irriguo arborato	13.830,00	Tredicimilaottocentotrenta/00
Orto irriguo	26.670,00	Ventiseimilaseicentosestanta/00
Frutteto	4.800,00	Quattromilaottocento/00
Vigneto	† 11.840,00	Undicimilaottocentoquaranta/00
Vigneto irriguo	16.530,00	Sedicimilacinquecentotrenta/00
Uliveto	9.380,00	Novemilatrecentottanta/00
Mandorleto	1.410,00	Millequattrocentodieci/00
Querceto	1.350,00	Milletrecentocinquanta/00
Pascolo	770,00	Settecentosettanta/00
Pascolo arborato	830,00	Ottocentotrenta/00
Pascolo cespugliato	590,00	Cinquecentonovanta/00
Incolto produttivo	530,00	Cinquecentotrenta/00
Bosco alto fusto	2.470,00	Duemilaquattrocentosettanta/00
Bosco ceduo	940,00	Novecentoquaranta/00

- **Coltura più redditizia**



agenzia del
Territorio

Ufficio Provinciale di L'Aquila

Elenco dei valori agricoli medi per regione agraria e per tipo di coltura
(Art. 16 della Legge 22/10/1971 n. 865)

REGIONE AGRARIA N. 10

PROVINCIA DI L'AQUILA

Denominazione: "Valle Roveto"

TIPI DI COLTURA	VALORI AGRICOLI MEDI PER CIASCUN TIPO DI COLTURA	
	IN CIFRE (€/ha)	IN LETTERE (€/ha)
Seminativo	* 3.040,00	Tremilaquaranta/00
Seminativo arborato	5.080,00	Cinquemilaottanta/00
Seminativo irriguo	11.570,00	Undicimilacinquecentosettanta/00
Seminativo irriguo arborato	10.980,00	Diecimilanovecentottanta/00
Prato	5.780,00	Cinquemilasettecentottanta/00
Vigneto	5.430,00	Cinquemilaquattrocentotrenta/00
Uliveto	12.270,00	Dodicimiladuecentosettanta/00
Mandorleto	680,00	Seicentottanta/00
Castagneto da frutto	4.560,00	Quattromilacinquecentosessanta/00
Querceto	1.820,00	Milleottocentoventi/00
Pascolo	700,00	Settecento/00
Pascolo arborato	760,00	Settecentosessanta/00
Pascolo cespugliato	380,00	Trecentottanta/00
Incolto produttivo	440,00	Quattrocentoquaranta/00
Bosco alto fusto	2.520,00	Duemilacinquecentoventi/00
Bosco ceduo	1.050,00	Millecinquanta/00

- **Coltura più redditizia**



agenzia del
Territorio

Ufficio Provinciale di L'Aquila

Elenco dei valori agricoli medi per regione agraria e per tipo di coltura
(Art. 16 della Legge 22/10/1971 n. 865)

REGIONE AGRARIA N. 11

PROVINCIA DI L'AQUILA

Denominazione: "Montagna della Marsica Sud-Orientale"

TIPI DI COLTURA	VALORI AGRICOLI MEDI PER CIASCUN TIPO DI COLTURA	
	IN CIFRE (€/ha)	IN LETTERE (€/ha)
Seminativo	1.870,00	Milleottocentasettanta/00
Seminativo arborato	2.670,00	Duemilaseicentasettanta/00
Seminativo irriguo	5.740,00	Cinquemilasettecentoquaranta/00
Seminativo irriguo arborato	6.670,00	Seimilanovecentoventi/00
Prato	4.470,00	Quattromilaquattrocentosettanta/00
Prato irriguo	12.200,00	Dodicimiladuecento/00
Vigneto	6.740,00	Seimilasettecentoquaranta/00
Uliveto	3.740,00	Tremilasettecentoquaranta/00
Mandorleto	1.870,00	Milleottocentasettanta/00
Pascolo	740,00	Settecentoquaranta/00
Pascolo arborato	1.070,00	Millesettanta/00
Pascolo cespugliato	500,00	Cinquecento/00
Incolto produttivo	500,00	Cinquecento/00
Bosco alto fusto	* 3.670,00	Tremilaseicentasettanta/00
Bosco ceduo	1.470,00	Millequattrocentosettanta/00

- **Coltura più redditizia**



Agenzia del
Territorio

Ufficio Provinciale di L'Aquila

Elenco dei valori agricoli medi per regione agraria e per tipo di coltura
(Art. 16 della Legge 22/10/1971 n. 865)

REGIONE AGRARIA N. 13

PROVINCIA DI L'AQUILA

Denominazione: "Altopiano tra Sangro e Gizio"

TIPI DI COLTURA	VALORI AGRICOLI MEDI PER CIASCUN TIPO DI COLTURA	
	IN CIFRE (€/ha)	IN LETTERE (€/ha)
Seminativo	* 1.950,00	Millenovecentocinquanta/00
Seminativo arborato	4.450,00	Quattromilaquattrocentocinquanta/00
Seminativo irriguo	4.960,00	Quattromilanovecentosessanta/00
Prato	4.020,00	Quattromilaventi/00
Prato arborato	5.140,00	Cinquemilacentotrenta/00
Pascolo	880,00	Ottocentottanta/00
Pascolo arborato	1.260,00	Milleduecentosessanta/00
Pascolo cespugliato	570,00	Cinquecentosettanta/00
Incolto produttivo	540,00	Cinquecentoquaranta/00
Bosco alto fusto	2.450,00	Duemilaquattrocentocinquanta/00
Bosco ceduo	1.760,00	Millesettecentosessanta/00

- **Coltura più redditizia**



Agenzia del
Territorio

Ufficio Provinciale di L'Aquila

Elenco dei valori agricoli medi per regione agraria e per tipo di coltura
(Art. 16 della Legge 22/10/1971 n. 865)

REGIONE AGRARIA N. 13

PROVINCIA DI L'AQUILA

Denominazione: "Altopiano tra Sangro e Gizio"

TIPI DI COLTURA	VALORI AGRICOLI MEDI PER CIASCUN TIPO DI COLTURA	
	IN CIFRE (€/ha)	IN LETTERE (€/ha)
Seminativo	* 1.950,00	Millenovecentocinquanta/00
Seminativo arborato	4.450,00	Quattromilaquattrocentocinquanta/00
Seminativo irriguo	4.960,00	Quattromilanovecentosessanta/00
Prato	4.020,00	Quattromilaventi/00
Prato arborato	5.140,00	Cinquemilacentoquaranta/00
Pascolo	880,00	Ottocentottanta/00
Pascolo arborato	1.260,00	Milleduecentosessanta/00
Pascolo cespugliato	570,00	Cinquecentosettanta/00
Incolto produttivo	540,00	Cinquecentoquaranta/00
Bosco alto fusto	2.450,00	Duemilaquattrocentocinquanta/00
Bosco ceduo	1.760,00	Millesettecentosessanta/00

- **Coltura più redditizia**



agenzia del
Territorio

Ufficio Provinciale di L'Aquila

Elenco dei valori agricoli medi per regione agraria e per tipo di coltura
(Art. 16 della Legge 22/10/1971 n. 865)


REGIONE AGRARIA N. 14

PROVINCIA DI L'AQUILA

Denominazione: "Alto Sangro"

TIPI DI COLTURA	VALORI AGRICOLI MEDI PER CIASCUN TIPO DI COLTURA	
	IN CIFRE (€/ha)	IN LETTERE (€/ha)
Seminativo	* 2.080,00	Duemilaottanta/00
Seminativo arborato	4.960,00	Quattromilanovecentosessanta/00
Seminativo irriguo	4.490,00	Quattromilaquattrocentonovanta/00
Seminativo irriguo arborato	8.170,00	Ottomilacentosettanta/00
Prato	4.020,00	Quattromilaventi/00
Prato irriguo	8.580,00	Ottomilacinquecentottanta/00
Orto irriguo	12.660,00	Dodici milaseicentosessanta/00
Noceto	2.420,00	Duemilaquattrocentoventi/00
Pascolo	880,00	Ottocentottanta/00
Pascolo arborato	1.200,00	Milleduecento/00
Pascolo cespugliato	670,00	Seicentosettanta/00
Incolto produttivo	570,00	Cinquecentosettanta/00
Bosco alto fusto	1.750,00	Millesettecentocinquanta/00
Bosco ceduo	1.400,00	Millequattrocento/00

- **Coltura più redditizia**



agenzia del
Territorio

Ufficio Provinciale di PESCARA

Piazza Italia -- 65121 Pescara--
tel.: 08542908215 fax 08542908295
e-mail: utelpecsara@finanze.it

Allegato a prot.n.574/11/2004

**VALORI AGRICOLI MEDI
DETERMINATI AI SENSI DEL
1° COMMA DELL'ART.16
DELLA LEGGE N.865 DEL 22.10.1971
PER L'ANNO 2003**

(APPLICABILI PER L'ANNO 2004)

REGIONE AGRARIA n.1: VERSANTE ORIENTALE DEL GRAN SASSO

- | | |
|-------------------------|--------------------------|
| 1) Brittoli | 5) Farindola |
| 2) Carpineto della Nora | 6) Montebello di Bertona |
| 3) Civitella Casanova | 7) Pescosansonesco |
| 4) Corvara | 8) Villa Celiera |

REGIONE AGRARIA n.2: ALTO PESCARA

- 1) Bussi sul Tirino
- 2) Popoli
- 3) Tocco da Casauria

REGIONE AGRARIA n.3: VERSANTE NORD OCCIDENTALE DELLA MAIELLA

- 1) Caramanico Terme
- 2) Roccamorice
- 3) Salle
- 4) S.Eufemia a Maiella

REGIONE AGRARIA n.4: COLLINE DI PENNE

- | | |
|--------------------|-------------|
| 1) Catignano | 5) Nocciano |
| 2) Civitaquana | 6) Penne |
| 3) Cugnoli | 7) Picciano |
| 4) Loreto Aprutino | 8) Vicoli |

REGIONE AGRARIA n.5: COLLINE DEL MEDIO PESCARA

- | | |
|---------------------------|---------------------------------|
| 1) Abbateggio | 8) Rosciano |
| 2) Alanno | 9) S. Valentino |
| 3) Bolognano | 10) Scafa |
| 4) Castiglione a Casauria | 11) Serramonacesca |
| 5) Lettomanoppello | 12) Torre de' Passeri |
| 6) Pietranico | 13) Turrivalignani |
| 7) Manoppello | 14) Musellaro (fraz. Bolognano) |

REGIONE AGRARIA n.6: COLLINE LITORANEE DI PESCARA

- | | |
|----------------------|-----------------|
| 1) Cappelle sul Tavo | 6) Montesilvano |
| 2) Cepagatti | 7) Moscufo |
| 3) Città S. Angelo | 8) Pianella |
| 4) Collecervino | 9) Pescara |
| 5) Elice | 10) Spoltore |

Elenco dei Valori Agricolo Medi per Regione Agraria e per tipo di coltura**(art.16 della Legge 22.10.1971 n.865)****Regione Agraria n.1****VERSANTE ORIENTALE DEL GRAN SASSO****Comuni: Brittoli, Carpineto della Nora, Civitella Casanova, Corvara, Farindola, Montebello di Bertona, Pescosansonesco, Villa Celiera**

Tipo di Coltura	V.A.M. per ciascun tipo di coltura
Seminativo	€ 5.880,00
Seminativo arb. (*)	€ 5.180,00(*)
Sem.irriguo	€ 7.970,00
Frutteto	€ 13.620,00
Vigneto	€ 6.440,00
Capanneto	€ 16.200,00
Uliveto	€ 10.793,00
Pascolo	€ 870,00
Pascolo arborato	€ 1.140,00
Incolto produttivo	€ 740,00
Bosco alto fusto	€ 2.160,00
Bosco ceduo	€ 1.240,00
Bosco misto	€ 1.740,00

(*) Coltura più redditizia

i valori sono riferiti al 2003 ai sensi del 2° comma, art.16 Legge n.865 del 22.10.71 e succ. mod.

Elenco dei Valori Agricolo Medi per Regione Agraria e per tipo di coltura
(art.16 della Legge 22.10.1971 n.865)

Regione Agraria n.2

ALTO PESCARA

Comuni: Bussi sul Tirino, Popoli, Tocco da Casauria.

Tipo di Coltura	V.A.M. per ciascun tipo di coltura
Seminativo (*)	€ 3.990,00(*)
Seminativo arborato	€ 6.550,00
Sem.irriguo	€ 12.480,00
Sem.irriguo arb.	€ 12.150,00
Prato	€ 3.690,00
Orto	€ 11.190,00
Orto irriguo	€ 21.170,00
Frutteto	€ 11.990,00
Vigneto	€ 10.640,00
Vigneto irriguo	€ 14.010,00
Capanneto	€ 22.670,00
Uliveto	€ 12.570,00
Querceto	€ 2.140,00
Mandorleto	€ 2.000,00
Pascolo	€ 820,00
Pascolo arborato	€ 820,00
Pascolo cespugliato	€ 720,00
Incolto produttivo	€ 770,00
Bosco alto fusto	€ 4.410,00
Bosco ceduo	€ 1.240,00

(*) Coltura più redditizia

i valori sono riferiti al 2003 ai sensi del 2° comma, art.16 Leggen.865 del 22.10.71 e succ. mod.

Elenco dei Valori Agricolo Medi per Regione Agraria e per tipo di coltura
(art.16 della Legge 22.10.1971 n.865)

Regione Agraria n.3

VERSANTE NORD OCCIDENTALE DELLA MAIELLA

Comuni: Caramanico Terme, Roccamorice, Salle, S.Eufemia a Maiella

Tipo di Coltura	V.A.M. per ciascun tipo di coltura
Seminativo (*)	€ 1.790,00(*)
Seminativo arborato	€ 3.120,00
Seminativo irriguo	€ 5.670,00
Sem.irriguo arb.	€ 6.540,00
Prato	€ 3.220,00
Prato irriguo	€ 3.380,00
Vigneto	€ 5.230,00
Querceto	€ 1.420,00
Canneto	€ 3.120,00
Pascolo	€ 1.130,00
Pascolo arborato	€ 870,00
Pascolo cespugliato	€ 660,00
Incolto produttivo	€ 660,00
Bosco alto fusto	€ 3.590,00
Bosco ceduo	€ 980,00

(*) Coltura più redditizia

i valori sono riferiti al 2003 ai sensi del 2° comma, art.16 Leggen.865 del 22.10.71 e succ. mod.

Elenco dei Valori Agricolo Medi per Regione Agraria e per tipo di coltura
(art.16 della Legge 22.10.1971 n.865)

Regione Agraria n.4**COLLINE DI PENNE****Comuni: Catignano, Civitaquana, Cugnoli, Loreto Aprutino, Nocciano, Penne, Picciano, Vicoli.**

Tipo di Coltura	V.A.M. per ciascun tipo di coltura
Seminativo	€ 9.690,00
Seminativo arb(*)	€ 12.940,00(*)
Seminativo irriguo	€ 24.370,00
Sem.irriguo arb.	€ 26.780,00
Orto irriguo	€ 36.520,00
Frutteto	€ 21.790,00
Vigneto	€ 14.380,00
Capanneto	€ 22.630,00
Uliveto	€ 22.140,00
Canneto	€ 9.400,00
Pascolo	€ 1.500,00
Pascolo arborato	€ 1.820,00
Incolto produttivo	€ 1.150,00
Bosco alto fusto	€ 3.650,00
Bosco ceduo	€ 3.650,00
Bosco misto	€ 3.750,00

(*) Coltura più redditizia

i valori sono riferiti al 2003 ai sensi del 2° comma, art.16 Leggen.865 del 22.10.71 e succ. mod.

Elenco dei Valori Agricolo Medi per Regione Agraria e per tipo di coltura**(art.16 della Legge 22.10.1971 n.865)****Regione Agraria n.5****COLLINE DEL MEDIO PESCARA****Comuni: Abbateggio, Alanno, Bolognano, Castiglione a Casauria, Lettomanoppello, Pietranico, Manoppello, Rosciano, S. Valentino, Scafa, Serramonacesca, Torre de' Passeri, Turrivalignani, Bolognano fraz. Musellaro.**

Tipo di Coltura	V.A.M. per ciascun tipo di coltura
Seminativo	€ 6.620,00
Seminativo arb. (*)	€ 9.650,00(*)
Seminativo irriguo	€ 20.330,00
Sem.irriguo arb.	€ 20.330,00
Orto irriguo	€ 25.470,00
Frutteto	€ 15.090,00
Vigneto	€ 11.730,00
Capanneto	€ 22.950,00
Uliveto	€ 13.690,00
Querceto	€ 2.000,00
Canneto	€ 7.710,00
Pascolo	€ 1.670,00
Pascolo arborato	€ 1.670,00
Pascolo cespugliato	€ 980,00
Incolto produttivo	€ 780,00
Bosco alto fusto	€ 4.510,00
Bosco ceduo	€ 2.460,00
Bosco misto	€ 4.300,00

(*) Coltura più redditizia

i valori sono riferiti al 2003 ai sensi del 2° comma, art. 16 Legge n.865 del 22.10.71 e succ. mod.

Elenco dei Valori Agricolo Medi per Regione Agraria e per tipo di coltura
(art.16 della Legge 22.10.1971 n.865)

Regione Agraria n.6

COLLINE LITORANEE DI PESCARA

Comuni: Cappelle sul Tavo, Cepagatti, Città S.Angelo, Collecervino, Elice, Montesilvano, Moscufo, Pianella, Pescara, Spoltore.

Tipo di Coltura	V.A.M. per ciascun tipo di coltura
Seminativo	€ 16.710,00
Seminativo arborato	€ 19.790,00
Seminativo irriguo	€ 27.170,00
Sem.irriguo arb.	€ 29.710,00
Orto irriguo	€ 47.410,00
Frutteto	€ 34.940,00
Vigneto (*)	€ 22.020,00(*)
Capanneto	€ 36.250,00
Uliveto	€ 25.080,00
Canneto	€ 11.910,00
Pascolo	€ 3.660,00
Pascolo arborato	€ 3.920,00
Incolto produttivo	€ 1.680,00
Bosco alto fusto	€ 8.870,00
Bosco ceduo	€ 4.800,00
Bosco misto	€ 4.550,00

(*) Coltura più redditizia

i valori sono riferiti al 2003 ai sensi del 2° comma, art.16 Legge n.865 del 22.10.71 e succ. mod.

**Valori Agricoli Medi determinati ai sensi dell'art.16 della Legge 22.10.1971 n.865,
anno 2003 applicabili per l'anno 2004.**

Tipo di Coltura		Regione agr. N.1	Regione agr. N.2	Regione agr. N.3	Regione agr. N.4	Regione agr. N.5	Regione agr. N.6
Seminativo	€.	5.880,00	3.990,00(*)	1.790,00(*)	9.690,00	6.620,00	16.710,00
Seminativo arborato	€.	5.180,00(*)	6.550,00	3.120,00	12.940,00(*)	9.650,00(*)	19.790,00
Seminativo irriguo	€.	7.970,00	12.480,00	5.670,00	24.370,00	20.330,00	27.170,00
Sem.irriguo arb.	€.	-	12.150,00	6.540,00	26.780,00	20.330,00	29.710,00
Prato	€.	-	3.690,00	3.220,00	-	-	-
Prato irriguo	€.	-	-	3.380,00	-	-	-
Orto	€.	-	11.190,00	-	-	-	-
Orto irriguo	€.	-	21.170,00	-	36.520,00	25.470,00	47.410,00
Frutteto	€.	13.620,00	11.990,00	-	21.790,00	15.090,00	34.940,00
Vigneto	€.	6.440,00	10.640,00	5.230,00	14.380,00	11.730,00	22.020,00(*)
Vigneto irriguo	€.	-	14.010,00	-	-	-	-
Capanneto	€.	16.200,00	22.670,00	-	22.630,00	22.950,00	36.250,00
Uliveto	€.	10.793,00	12.570,00	-	22.140,00	13.690,00	25.080,00
Querceto	€.	-	2.140,00	1.420,00	-	2.000,00	-
Canneto	€.	-	-	3.120,00	9.400,00	7.710,00	11.910,00
Mandorleto	€.	-	2.000,00	-	-	-	-
Pascolo	€.	870,00	820,00	1.130,00	1.500,00	1.670,00	3.660,00
Pascolo arborato	€.	1.140,00	820,00	870,00	1.820,00	1.670,00	3.920,00
Pascolo cespugliato	€.	-	720,00	660,00	-	980,00	-
Incolto produttivo	€.	740,00	770,00	660,00	1.150,00	780,00	1.680,00
Bosco alto fusto	€.	2.160,00	4.410,00	3.590,00	3.650,00	4.510,00	8.870,00
Bosco ceduo	€.	1.240,00	1.240,00	980,00	3.650,00	2.460,00	4.800,00
Bosco misto	€.	1.740,00	-	-	3.750,00	4.300,00	4.550,00

Colture più redditizie nelle varie Regioni Agrarie**VALORI AGRICOLI RELATIVI ALL'ANNO 2003 APPLICABILI NEL 2004**

Reg. Agraria	Denominazione	Qualità redditi	Valore medio per ettaro
1	VERSANTE ORIENTALE DEL GRAN SASSO	Seminativo arborato	€ 5.180,00
2	ALTO PESCARA	Seminativo	€ 3.990,00
3	VERSANTE NORD OCCIDENTALE DELLA MAIELLA	Seminativo	€ 1.790,00
4	COLLINE DI PENNE	Seminativo arborato	€ 12.940,00
5	COLLINE DEL MEDIO PESCARA	Seminativo arborato	€ 9.650,00
6	COLLINE LITORANEE DI PESCARA	Vigneto	€ 22.020,00

VALORI AGRICOLI MEDI PER L'ANNO 2003
Determinati ai sensi del 1° comma dell'art. 16 della Legge n°865 del 22/10/1971
(APPLICABILI PER L'ANNO 2004)

Tipo di Coltura	Regione agraria N.1	Regione agraria N.2	Regione agraria N.3	Regione agraria N.4	Regione agraria N.5	Regione agraria N.6
Seminativo	5.880,00	3.990,00(*)	1.790,00(*)	9.690,00	6.620,00	16.710,00
Seminativo arborato	5.180,00(*)	6.550,00	3.120,00	12.940,00(*)	9.650,00(*)	19.790,00
Seminativo irriguo	7.970,00	12.480,00	5.670,00	24.370,00	20.330,00	27.170,00
Seminativo irriguo arborato	-	12.150,00	6.540,00	26.780,00	20.330,00	29.710,00
Prato	-	3.690,00	3.220,00	-	-	-
Prato irriguo	-	-	3.380,00	-	-	-
Orto	-	11.190,00	-	-	-	-
Orto irriguo	-	21.170,00	-	36.520,00	25.470,00	47.410,00
Fruiteto	13.620,00	11.990,00	-	21.790,00	15.090,00	34.940,00
Vigneto	6.440,00	10.640,00	5.230,00	14.380,00	11.730,00	22.020,00(*)
Vigneto irriguo	-	14.010,00	-	-	-	-
Capanneto	16.200,00	22.670,00	-	22.630,00	22.950,00	36.250,00
Uliveto	10.793,00	12.570,00	-	22.140,00	13.690,00	25.080,00
Querceto	-	2.140,00	1.420,00	-	2.000,00	-
Canneto	-	-	3.120,00	9.400,00	7.710,00	11.910,00
Mandorieto	-	2.000,00	-	-	-	-
Pascolo	870,00	820,00	1.130,00	1.500,00	1.670,00	3.660,00
Pascolo arborato	1.140,00	820,00	870,00	1.820,00	1.670,00	3.920,00
Pascolo cespugliato	-	720,00	660,00	-	980,00	-
Incolto produttivo	740,00	770,00	660,00	1.150,00	780,00	1.680,00
Bosco alto fusto	2.160,00	4.410,00	3.590,00	3.650,00	4.510,00	8.870,00
Bosco ceduo	1.240,00	1.240,00	980,00	3.650,00	2.460,00	4.800,00
Bosco misto	1.740,00	-	-	3.750,00	4.300,00	4.550,00

(*) coltura più redditizia
 I valori sono riferiti al 2003 ai sensi del 2° comma dell'art. 16 Legge n°865 del 22/10/1971 e succ. modifiche.

gmb/VALORI AGRICOLI MEDI

COMPOSIZIONE DELLE REGIONI AGRARIE
"VERSANTE ORIENTALE DEL GRAN SASSO"

REGIONE AGRARIA N° 1 Comuni di:
 Britoli
 Farindola
 Carpineto della Nora
 Civitella Casanova
 Pescosansonesco
 Corvara
 Villa Cellera

"ALTO PESCARA"

REGIONE AGRARIA N° 2 Comuni di:
 Bussi sul Tirino
 Tocco da Casauria
 Popoli

"VERSANTE NORD OCCIDENTALE DELLA MAIELLA"

REGIONE AGRARIA N° 3 Comuni di:
 Caramanico Terme
 Roccamorice
 Salle
 S. Eufemia a Maiella

"COLLINE DI PENNE"

REGIONE AGRARIA N° 4 Comuni di:
 Calignano
 Chiltequana
 Cugnoli
 Loreto Aprutino
 Nocciano
 Penne
 Picciano
 Vicolli

"COLLINE DEL MEDIO PESCARA"

REGIONE AGRARIA N° 5 Comuni di:
 Abbatteggio
 Alanno
 Bolognaro
 Castiglione a Casauria
 Lettomanoppello
 Pietrantonio
 Manoppello
 Rocciano
 S. Valentino
 Scala
 Serramonacesca
 Torre de' Passeri
 Turrivalignani
 Musellaro (fraz. Bolognaro)

"COLLINE DEL MEDIO PESCARA"

REGIONE AGRARIA N° 6 Comuni di:
 Cappelle sul Tavo
 Capagatti
 Città S. Angelo
 Collecervino
 Elice
 Montesilvano
 Moscufo
 Pianella
 Pescara
 Spoltore



agenzia del
Territorio

UFFICIO PROVINCIALE DI TERAMO

VALORI AGRICOLI MEDI

ANNO 2003

determinati ai sensi del 1° comma
dell'art. 16 della legge n. 865 del
22/10/1971

(applicabili per l'anno 2004)

**AGENZIA DEL TERRITORIO
UFFICIO PROVINCIALE
DI TERAMO**

**VALORI AGRICOLI MEDI DELLA PROVINCIA DI TERAMO
(legge 22 ottobre 1971, n. 865)**

ANNO 2003

- **Relazione**
- **Corografia del territorio con suddivisione delle Regioni Agrarie**
- **Valori Agricoli Medi di ogni singola regione agraria**
- **Quadro d'insieme dei valori agrari medi**

RELAZIONE

La Provincia di Teramo risulta essere suddivisa in n. 6 “Regioni Agrarie” e precisamente:

A) N. 2 “Regioni Agrarie” con caratteristiche territoriali spiccatamente “montane”, avendo la maggior consistenza dei terreni posti a quote superiori agli 800 mt. slm.. Le due Regioni Agrarie comprendono il territorio di n.13 Comuni e rappresentano da sole il 40,05 % della superficie della provincia di Teramo, in particolare:

- 1) la Regione Agraria (*1°-Monti della Laga*) comprende il territorio dei Comuni di Cortino, Crognaleto, Rocca Santa Maria, Torricella Sicura e Valle Castellana, della superficie territoriale di 433,93 Km². ed una popolazione residente di 7.064 abitanti (16 ab./Km²);
- 2) la Regione Agraria (*2°-Versante settentrionale del Gran Sasso*) comprende il territorio dei Comuni di Arsita, Castelli, Colledara, Fano Adriano, Isola del Gran Sasso, Montorio al Vomano, Pietracamela e Tossicia, della superficie territoriale di 346,45 Km². ed una popolazione residente di 19.691 abitanti (57 ab./Km²);

B) N. 2 “Regioni Agrarie” poste su un territorio spiccatamente “collinare”, con una limitata presenza di zone montane. Dette Regioni Agrarie, rappresentano il 29,45 % della superficie della provincia di Teramo comprendendo il territorio di 15 Comuni, in particolare:

- 3) la Regione Agraria (*3°-Colline di Teramo*) comprende il territorio dei Comuni di Ancarano, Campi, Canzano, Civitella del Tronto, Sant’Egidio alla Vibrata e Teramo della superficie territoriale di 352,18 Km². ed una popolazione residente di 75.933 abitanti (216 ab./Km²);
- 4) la Regione Agraria (*4°-Colline del Mavone e del Fino*) comprende il territorio dei Comuni di Basciano, Bisenti, Castel Castagna, Castilenti, Castiglione Messer Raimondo, Cellino Attanasio, Cermignano, Montefino e Penna Sant’Andrea, della superficie territoriale di 221,47 Km². ed una popolazione residente di 17.000 abitanti (77 ab./Km²);

C) N. 2 “Regioni Agrarie” su un territorio avente la prevalente caratteristica di “colline litoranee” comprendendo anche il terreno pianeggiante del litorale teramano e le zone pianeggianti limitrofe alle foci dei fiumi Tronto, Vibrata, Salinello, Tordino e Vomano. Le due Regioni Agrarie rappresentano da sole il 30,50 % della superficie della provincia, esse comprendono il territorio di 19 Comuni ed in particolare:

- 5) la Regione Agraria (*5°-Colline litoranee di Giulianova*) comprende il territorio dei Comuni di Alba Adriatica, Bellante, Colonnella, Controguerra, Corropoli, Giulianova, Martinsicuro, Mosciano Sant’Angelo, Nereto, Torano Nuovo e Tortoreto della superficie territoriale di 290,29 Km². ed una popolazione residente di 89.188 abitanti (307 ab./Km²);
- 6) la Regione Agraria (*6°-Colline litoranee di Roseto degli Abruzzi*) comprendente il territorio dei Comuni di Atri, Castellalto, Morro D’Oro, Notaresco, Pineto, Roseto degli Abruzzi e Silvi, della superficie territoriale di 303,94 Km². ed una popolazione residente di 78.535 abitanti (258 ab./Km²);

Dalla "Banca Dati" del N.C.T., risulta che la coltura più rappresentativa nell'ambito della Provincia di Teramo è il "Seminativo", essendo tale coltura presente in tutti e 47 i comuni della Provincia, con ben 209.223 particelle, seguita dalla coltura del "Seminativo Arborato" con 136.982 particelle.

La coltura di "Seminativo Irriguo" pur presente in tutte e sei le Regioni Agrarie della provincia è meno rappresentativa in quanto solo 7.521 particelle sono censite in tal modo, inoltre detta coltura risulta mancante in ben 10 Comuni, analogamente la coltura "Seminativo Arborato Irriguo" presente in tutte e sei le Regioni Agrarie della provincia è rappresentata da solo 6.142 particelle in 30 Comuni mentre la coltura di "Orto Irriguo", completamente assente nella Regione Agraria n. 1, risulta presente in solo 10 Comuni per complessivi n. 1.749 particelle.

Tra le colture specialistiche il "Vigneto" è presente in tutte le sei Regioni Agrarie per un totale di 26.830 particelle, mentre la coltura ad "Uliveto" risulta presente solamente nelle Regioni Agrarie n. 1, n. 2 e n. 4, per un complessivo di 2.923 particelle, da rilevare che gli alberi di ulivo sono presenti anche nelle altre Regioni Agrarie, ma non in modo intensivo, quindi i terreni possono essere assimilati come "Seminativi Arborati", ciò è avvalorato dal fatto che nelle Regioni Agrarie n. 3 e n. 5, non sono pervenute all'ufficio, specifiche denunce di Cambi di Coltura in "Uliveto".

Il patrimonio boschivo risulta presente in tutte e sei le Regioni Agrarie con prevalenza nelle Regioni Agrarie Montane, precisamente la coltura di "Bosco Ceduo" risulta presente in n. 30.968 particelle di 44 Comuni, il "Bosco Alto" in n. 6.437 particelle di 38 Comuni ed il "Bosco Misto" in n. 5.747 particelle di 31 Comuni, inoltre nella Regione Agraria n. 1, risulta presente la coltura del "Castagneto da Frutto" per complessive 2.187 particelle.

I terreni non economicamente coltivabili, adibiti a "Pascolo", coltura presente in tutte e sei le Regioni Agrarie, sono identificate da 40.568 particelle, quelle definibili come "Pascolo Arborato" sono distinte in 7.149 particelle, mentre i terreni di "Pascolo Cespugliato", presenti nelle Regioni Agrarie n. 1, n. 2 e n. 5 sono n. 4.060 particelle, mentre i terreni censiti come "Prati", rilevabili nelle sole due Regioni Agrarie di montagna, sono pari a 2.360 particelle.

I terreni definibili "Incolti" sono presenti in tutte e sei le Regioni Agrarie e sono meglio distinti in "Incolto Produttivo", con 9.223 particelle, ed in "Incolto Sterile" con 2.189 particelle.

Esistono inoltre terreni ancora due qualità colturali "marginali" e precisamente il "Canneto", ancora presente in n.6 Comuni nella Regione Agraria n. 5 per complessive 355 particelle, ed il "Gelseto" ancora presente come qualità colturale in n. 46 particelle di un Comune della Regione Agraria n. 5, per una estensione complessiva di Ha. 01.92.00.

Si evidenzia che la coltura di "Gelseto" non risulta più praticata, in quanto, pur se detti terreni sono ancora indicati come tali perché si rileva ancora la presenza di alberi di Gelso, all'attualità non ci sono più allevamenti di "bachi", pertanto il "Valore Agricolo Medio" riportato da un indicazione di un valore medio del terreno per una coltura "non attiva".

Si evidenzia che dalla Banca Dati, non risultano all'attualità particelle con coltura di "Pioppeto", di conseguenza si reputa congruo sopprimere detta qualità colturale ancora presente nelle tabelle dei "Valori Agricoli Medi" alle Regioni Agrarie n. 5 e n. 6.

Si fa presente invece che la Coltura a "Frutteto" pur non essendo presente nei dati informatici, risulta di fatto presente in alcune realtà, di conseguenza nelle Regioni Agrarie n. 5 e n. 6, si reputa opportuno determinare il valore agrario di tale coltura.

Dall'analisi delle numerosità delle particelle, si evince che, la coltura più rappresentativa nel territorio provinciale, ossia il "Seminativo", risulta presente per il 44,63 % nelle due Regioni Agrarie "montane" (1° e 2°), per il 32,54 % nelle due Regioni Agrarie "collinari" (3° e 4°) e per il 22,83 % nelle due Regioni Agrarie "litoranee" (5° e 6°).

Analogamente il "Seminativo Arborato", risulta presente per il 13,20 % nelle due Regioni Agrarie "montane" (1° e 2°), per il 41,73 % nelle due Regioni Agrarie "collinari" (3° e 4°) e per il 45,07 % nelle due Regioni Agrarie "litoranee" (5° e 6°).

Mentre le colture "irrigue" (Sem. Irr. e Sem. Arb. Irr.), risulta presente per il 3,49 % nelle due Regioni Agrarie "montane" (1° e 2°), per il 20,28 % nelle due Regioni Agrarie "collinari" (3° e 4°) e per il 76,23 % nelle due Regioni Agrarie "litoranee" (5° e 6°).

Più dettagliatamente la numerosità dei terreni con colture a seminativo, nella Regione Agraria (1°-*Monti della Laga*) è così ripartita:

- nel 92,53 % in "Seminativi" veri e propri;
- nel 7,15 % in "Seminativi Arborati";
- nello 0,32 % in colture "Irrigue";

nella Regione Agraria (2°-*Versante settentrionale del Gran Sasso*) la numerosità delle particelle è così ripartita:

- nel 76,45 % in "Seminativi" veri e propri;
- nel 22,86 % in "Seminativi Arborati";
- nello 0,69 % in colture "Irrigue";

nella Regione Agraria (3°-*Colline di Teramo*) la numerosità delle particelle è così ripartita:

- nel 46,63 % in "Seminativi" veri e propri;
- nel 50,96 % in "Seminativi Arborati";
- nel 2,41 % in colture "Irrigue";

nella Regione Agraria (4°-*Colline del Mavone e del Fino*) la numerosità delle particelle è così ripartita:

- nel 63,74 % in "Seminativi" veri e propri;
- nel 33,85 % in "Seminativi Arborati";
- nel 2,41 % in colture "Irrigue";

nella Regione Agraria (5°-*Colline litoranee di Giulianova*) la numerosità delle particelle è così ripartita:

- nel 34,35 % in "Seminativi" veri e propri;
- nel 59,75 % in "Seminativi Arborati";
- nel 5,90 % in colture "Irrigue";

nella Regione Agraria (6°-*Colline litoranee di Roseto degli Abruzzi*) la numerosità delle particelle è così ripartita:

- nel 46,48 % in "Seminativi" veri e propri;
- nel 38,57 % in "Seminativi Arborati";
- nel 14,95 % in colture "Irrigue";

Per quanto sopra nelle varie Regioni Agrarie, la coltura più rappresentativa ovvero quella "più redditizia", fra quelle che coprono una superficie superiore al 5% di quella coltivata è risultata:

- A) Il "Seminativo" per le Regioni Agrarie n. 1, n. 2, n. 4 e n. 6;
 B) Il "Seminativo Arborato" per le Regioni Agrarie n. 3 e n. 5;

Si evidenzia che la coltura specialistica del "Vigneto", risulta presente in tutte e sei le Regioni Agrarie, pur se in quota percentuale diversa, infatti la numerosità delle particelle di detta coltura è ubicata per il 19,98 % nelle due Regioni Agrarie "montane" (1° e 2°), per il 35,12 % nelle due Regioni Agrarie "collinari" (3° e 4°) e per il 44,90 % nelle due Regioni Agrarie "litoranee" (5° e 6°).

Si fa presente che le tre qualità "boschive", risultano presenti in tutte e sei le Regioni Agrarie, pur se in quota percentuale diversa, infatti la numerosità delle particelle dei terreni boschivi sono ubicate per il 58,42 % nelle due Regioni Agrarie "montane" (1° e 2°), per il 33,15 % nelle due Regioni Agrarie "collinari" (3° e 4°) e per il 8,43 % nelle due Regioni Agrarie "litoranee" (5° e 6°).

Analogamente i terreni idonei all'allevamento "prati" e "pascoli", risultano presenti in tutte e sei le Regioni Agrarie, pur se in quota percentuale diversa, infatti la numerosità delle particelle di detti terreni sono ubicate per il 64,38 % nelle due Regioni Agrarie "montane" (1° e 2°), per il 27,44 % nelle due Regioni Agrarie "collinari" (3° e 4°) e per l' 8,18 % nelle due Regioni Agrarie "litoranee" (5° e 6°).

RIASSUMENDO

Nella Regione Agraria (1°-Monti della Laga), le colture agrarie significative, di cui si procede alla determinazione del "Valore Agricolo Medio", risultano avere la seguente percentuale di numerosità di particelle:

- Seminativo:	52,08 %;
- Seminativo Arborato:	4,03 %;
- Seminativo Irriguo:	0,18 %;
- Seminativo Arb. Irr.:	< 0,01 %;
- Prato:	0,39 %;
- Vigneto:	0,94 %;
- Castagneto da frutto:	2,56 %;
- Pascolo:	14,39 %;
- Pascolo Arborato:	3,58 %;
- Pascolo Cespugliato:	3,15 %;
- Incolto Produttivo:	1,65 %;
- Bosco Alto Fusto:	1,22 %;
- Bosco Ceduo:	15,03 %;
- Bosco Misto:	0,79 %;

Nella Regione Agraria (2°-Versante settentrionale del Gran Sasso), le colture agrarie significative, di cui si procede alla determinazione del "Valore Agricolo Medio", risultano avere la seguente percentuale di numerosità di particelle:

- Seminativo:	50,62 %;
- Seminativo Arborato:	15,14 %;
- Seminativo Irriguo:	0,27 %;
- Seminativo Arb. Irr.:	0,06 %;
- Orto Irriguo:	0,12 %;
- Prato:	2,10 %;
- Vigneto:	4,72 %;

- Pascolo:	12,21	%;
- Pascolo Arborato:	1,47	%;
- Pascolo Cespugliato:	1,29	%;
- Incolto Produttivo:	0,98	%;
- Bosco Alto Fusto:	1,47	%;
- Bosco Ceduo:	8,93	%;
- Bosco Misto:	0,62	%;

Nella Regione Agraria (3°-*Colline di Teramo*), le colture agrarie significative, di cui si procede alla determinazione del "Valore Agricolo Medio", risultano avere la seguente percentuale di numerosità di particelle:

- Seminativo:	36,25	%;
- Seminativo Arborato:	39,61	%;
- Seminativo Irriguo:	0,97	%;
- Seminativo Arb. Irr.:	0,62	%;
- Orto Irriguo:	0,29	%;
- Vigneto:	3,51	%;
- Pascolo:	6,92	%;
- Pascolo Arborato:	1,30	%;
- Incolto Produttivo:	2,16	%;
- Bosco Alto Fusto:	1,27	%;
- Bosco Ceduo:	4,80	%;
- Bosco Misto:	2,30	%;

Nella Regione Agraria (4°-*Colline del Mavone e del Fino*), le colture agrarie significative, di cui si procede alla determinazione del "Valore Agricolo Medio", risultano avere la seguente percentuale di numerosità di particelle:

- Seminativo:	44,87	%;
- Seminativo Arborato:	23,82	%;
- Seminativo Irriguo:	1,20	%;
- Seminativo Arb. Irr.:	0,45	%;
- Orto Irriguo:	0,05	%;
- Vigneto:	8,48	%;
- Uliveto:	1,07	%;
- Pascolo:	7,97	%;
- Pascolo Arborato:	1,35	%;
- Incolto Produttivo:	2,47	%;
- Bosco Alto Fusto:	2,79	%;
- Bosco Ceduo:	5,04	%;
- Bosco Misto:	0,44	%;

Nella Regione Agraria (5°-*Colline litoranee di Giulianova*), le colture agrarie significative, di cui si procede alla determinazione del "Valore Agricolo Medio", risultano avere la seguente percentuale di numerosità di particelle:

- Seminativo:	29,33	%;
- Seminativo Arborato:	51,02	%;
- Seminativo Irriguo:	2,20	%;
- Seminativo Arb. Irr.:	2,25	%;

- Orto Irriguo:	0,59	%;
- Vigneto:	6,33	%;
- Uliveto:	2,21	%;
- Gelseto:	0,06	%;
- Canneto:	0,43	%;
- Pascolo:	1,57	%;
- Pascolo Arborato:	0,13	%;
- Pascolo Cespugliato:	0,15	%;
- Incolto Produttivo:	1,56	%;
- Bosco Alto Fusto:	0,33	%;
- Bosco Ceduo:	0,62	%;
- Bosco Misto:	1,21	%;

Nella Regione Agraria (6°-Colline litoranee di Roseto degli Abruzzi), le colture agrarie significative, di cui si procede alla determinazione del "Valore Agricolo Medio", risultano avere la seguente percentuale di numerosità di particelle:

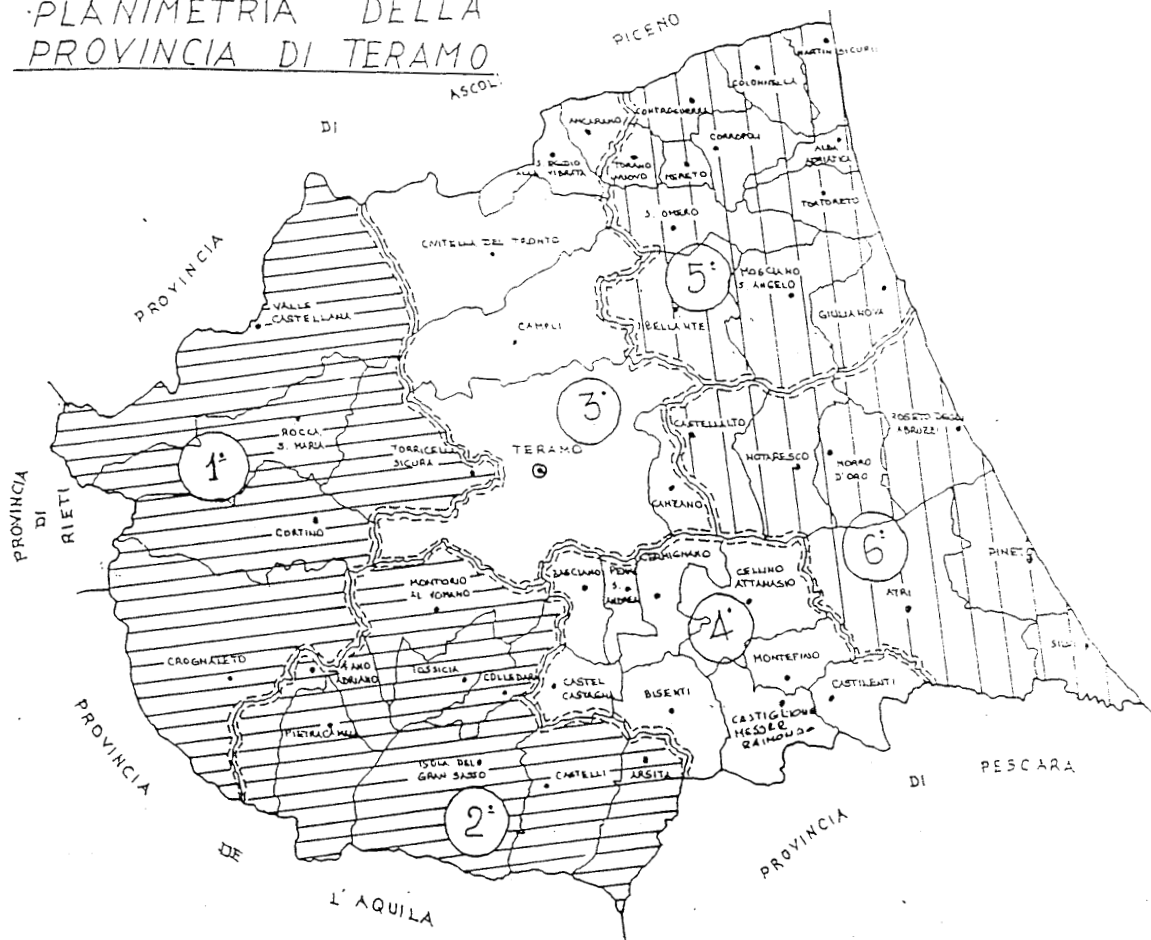
- Seminativo:	36,63	%;
- Seminativo Arborato:	30,40	%;
- Seminativo Irriguo:	5,41	%;
- Seminativo Arb. Irr.:	5,11	%;
- Orto Irriguo:	1,27	%;
- Vigneto:	10,63	%;
- Uliveto:	0,55	%;
- Pascolo:	4,04	%;
- Pascolo Arborato:	0,47	%;
- Incolto Produttivo:	2,59	%;
- Bosco Alto Fusto:	0,75	%;
- Bosco Ceduo:	0,91	%;
- Bosco Misto:	1,24	%;

Si evidenzia che particolare importanza è stata attribuita al calcolo delle medie ponderate dei valori agricoli accertati per singole classi, delle diverse qualità di coltura, pur non sottovalutando la capitalizzazione delle tariffe medie, in specie per seminativi, semplici, arborati o irrigui, delle tre Regioni Agrarie di "maggiore interesse in campo urbanistico".

Il valore medio di capitalizzazione delle qualità di colture secondarie non è stato calcolato applicando i coefficienti stimati per qualità principali: *il Valore Medio è risultato pertanto dalla sola elaborazione delle medie ponderate dei Valori Agricoli.*

Teramo, li 28/01/2004

PLANIMETRIA DELLA PROVINCIA DI TERAMO



REGIONI AGRARIE

MONTAGNE INTERNE



REGIONE AGRARIA N. 1 - MONTI DELLA LAGA -

Cortino, Crognateo, Rocca S. Maria, Torricella Sicura, Valle Castellana.

REGIONE AGRARIA N. 2 - VERSANTE SETTENTRIONALE DEL GRAN SASSO -

Arsita, Castelli, Colledara, Fano Adriano, Isola del G.S., Montorio Al V., Pietracamela, Tossicia.

COLLINE INTERNE



REGIONE AGRARIA N. 3 - COLLINE DI TERAMO -

Ancarano, Campii, Civitella del T., S. Egidio Alla V., Teramo, Canzano..

REGIONE AGRARIA N. 4 - COLLINE DEL MAVONE E DEL FINO -

Basciano, Bisenti, Castel Castagna, Castiglione M.R., Castilenti, Cellino Attanasio, Cermignano, Monefino, Penna S. Andrea.

COLLINE LITORANEE



REGIONE AGRARIA N. 5 - COLLINE LITORANEE DI GIULIANOVA -

Alba Adriatica, Bellante, Controguerra, Corropoli, Giulianova, Martinsicuro, Mosciano S.A., Nereto, Sant'Omero, Torano Nuovo, Tortoreto.

REGIONE AGRARIA N. 6 - COLLINE LITORANEE DI ROSETO DEGLI ABRUZZI -

Atri, Castilenti, Morro d'Oro, Notaresco, Pineto, Roseto degli Abruzzi, Silvi.

AGENZIA DEL TERRITORIO UFFICIO PROVINCIALE DI TERAMO

Elenco dei valori medi per regione agraria e per tipo di coltura.

Provincia di Teramo

"Monti della Laga"

Comuni:

Cortino-Rocca S. Maria

Crognaleto-Valle Castellana

Torricella Sicura

ANNO 2003

Regione Agraria N. 1

TIPI DI COLTURA	VALORI AGRICOLI MEDI PER TIPI DI COLTURA	
	(IN CIFRE)	(IN LETTERE)
SEMINATIVO *	€ 3.500,00	(tremilacinquecento/00)
SEMINATIVO ARBORATO	€ 4.250,00	(quattromiladuecentocinquanta/00)
SEMINATIVO IRRIGUO	€ 6.900,00	(seimilanovecento/00)
SEMINATIVO ARB.IRR.	€ 10.900,00	(diecimilanovecento/00)
ORTO IRRIGUO		
PRATO	€ 2.550,00	(duemilacinquecentocinquanta/00)
VIGNETO	€ 5.500,00	(cinquemilacinquecento/00)
ULIVETO		
GELSETO		
CANNETO		
CASTAGNETO DA FRUTTO	€ 3.750,00	(tremilasettecentocinquanta/00)
PASCOLO	€ 800,00	(ottocento/00)
PASCOLO ARBORATO	€ 900,00	(novecento/00)
PASCOLO CESPUGLIATO	€ 650,00	(seicentocinquanta/00)
INCOLTO PRODUTTIVO	€ 550,00	(cinquecentocinquanta/00)
BOSCO ALTO FUSTO	€ 4.600,00	(quattromilaseicento/00)
BOSCO CEDUO	€ 1.300,00	(milletrecento/00)
BOSCO MISTO	€ 1.600,00	(milleseicento/00)
PIOPPETO		
FRUTTETO		
VIGNETO A PERGOLATO		

() Coltura più redditizia.*

AGENZIA DEL TERRITORIO UFFICIO PROVINCIALE DI TERAMO

Elenco dei valori medi per regione agraria e per tipo di coltura.

Provincia di Teramo

"Versante settentrionale del Gran Sasso"

Comuni:

Arsita-Castelli-Colledara-Fano A.

Isola del G.S.-Tossicia

Montorio al V.-Pietracamela

ANNO 2003

Regione Agraria N. 2

TIPI DI COLTURA	VALORI AGRICOLI MEDI PER TIPI DI COLTURA	
	(IN CIFRE)	(IN LETTERE)
SEMINATIVO *	€ 4.250,00	(quattromiladuecentocinquanta/00)
SEMINATIVO ARBORATO	€ 5.900,00	(cinquemilanovecento/00)
SEMINATIVO IRRIGUO	€ 11.400,00	(undicimilaquattrocento/00)
SEMINATIVO ARB.IRR.	€ 12.900,00	(dodicimilanovecento/00)
ORTO IRRIGUO	€ 23.800,00	(ventitremilaottocento/00)
PRATO	€ 2.800,00	(duemilaottocento/00)
VIGNETO	€ 9.000,00	(novemila/00)
ULIVETO		
GELSETO		
CANNETO		
CASTAGNETO DA FRUTTO		
PASCOLO	€ 900,00	(novecento/00)
PASCOLO ARBORATO	€ 1.000,00	(mille/00)
PASCOLO CESPUGLIATO	€ 700,00	(settecento/00)
INCOLTO PRODUTTIVO	€ 600,00	(seicento/00)
BOSCO ALTO FUSTO	€ 4.700,00	(quattromilasettecento/00)
BOSCO CEDUO	€ 1.300,00	(milletrecento/00)
BOSCO MISTO	€ 1.600,00	(milleseicento/00)
PIOPPETO		
FRUTTETO		
VIGNETO A PERGOLATO		

() Coltura più redditizia.*

AGENZIA DEL TERRITORIO UFFICIO PROVINCIALE DI TERAMO

Elenco dei valori medi per regione agraria e per tipo di coltura.

Provincia di Teramo

"Colline di Teramo"

Comuni:

Ancarano-Campoli-Teramo

Civitella del T.-Canzano

S. Egidio Alla V.

ANNO 2003

Regione Agraria N. 3

TIPI DI COLTURA	VALORI AGRICOLI MEDI PER TIPI DI COLTURA	
	(IN CIFRE)	(IN LETTERE)
SEMINATIVO	€ 7.400,00	(settemilaquattrocento/00)
SEMINATIVO ARBORATO *	€ 9.200,00	(novemiladuecento/00)
SEMINATIVO IRRIGUO	€ 18.800,00	(diciottomilaottocento/00)
SEMINATIVO ARB.IRR.	€ 21.300,00	(ventunomilatrecento/00)
ORTO IRRIGUO	€ 32.500,00	(trentaduemilacinquecento/00)
PRATO		
VIGNETO	€ 12.500,00	(dodicimilacinquecento/00)
ULIVETO		
GELSETO		
CANNETO		
CASTAGNETO DA FRUTTO		
PASCOLO	€ 1.400,00	(millequattrocento/00)
PASCOLO ARBORATO	€ 1.500,00	(millecinquecento/00)
PASCOLO CESPUGLIATO		
INCOLTO PRODUTTIVO	€ 700,00	(settecento/00)
BOSCO ALTO FUSTO	€ 4.550,00	(quattromilacinquecentocinquanta/00)
BOSCO CEDUO	€ 1.600,00	(milleseicento/00)
BOSCO MISTO	€ 2.300,00	(duemilatrecento/00)
PIOPPETO		
FRUTTETO		
VIGNETO A PERGOLATO		

() Coltura più redditizia.*

AGENZIA DEL TERRITORIO UFFICIO PROVINCIALE DI TERAMO

Elenco dei valori medi per regione agraria e per tipo di coltura.

Provincia di Teramo

"Colline del Mavone del Fino"

Comuni:

Basciano-Bisenti-Montefino

Castel Castagna-Castilenti

Castiglione M.R.-Cermignano

Cellino Att.-Penna S. Andrea

ANNO 2003

Regione Agraria N. 4

TIPI DI COLTURA	VALORI AGRICOLI MEDI PER TIPI DI COLTURA	
	(IN CIFRE)	(IN LETTERE)
SEMINATIVO *	€ 7.000,00	(settemila/00)
SEMINATIVO ARBORATO	€ 8.000,00	(ottomila/00)
SEMINATIVO IRRIGUO	€ 16.400,00	(sedicimilaquattrocento/00)
SEMINATIVO ARB.IRR.	€ 18.400,00	(diciottomilaquattrocento/00)
ORTO IRRIGUO	€ 27.400,00	(ventisettemilaquattrocento/00)
PRATO		
VIGNETO	€ 11.300,00	(undicimilatrecento/00)
ULIVETO	€ 15.200,00	(quindicimiladuecento/00)
GELSETO		
CANNETO		
CASTAGNETO DA FRUTTO		
PASCOLO	€ 1.350,00	(milletrecentocinquanta/00)
PASCOLO ARBORATO	€ 1.450,00	(millequattrocentocinquanta/00)
PASCOLO CESPUGLIATO		
INCOLTO PRODUTTIVO	€ 650,00	(seicentocinquanta/00)
BOSCO ALTO FUSTO	€ 4.250,00	(quattromiladuecentocinquanta/00)
BOSCO CEDUO	€ 1.600,00	(milleseicento/00)
BOSCO MISTO	€ 2.050,00	(duemilacinquanta/00)
PIOPPETO		
FRUTTETO		
VIGNETO A PERGOLATO		

() Coltura più redditizia.*

AGENZIA DEL TERRITORIO UFFICIO PROVINCIALE DI TERAMO

Elenco dei valori medi per regione agraria e per tipo di coltura.

Provincia di Teramo

"Litorale di Giulianova"

Comuni:

Alba Adriatica-Bellante-Colonnella
Controguerra-Corropoli-Giulianova
Martinsicuro-Mosciano S.A.-Nereto
Sant'Omero-Torano Nuovo-Tortoreto

ANNO 2003

Regione Agraria N. 5

TIPI DI COLTURA	VALORI AGRICOLI MEDI PER TIPI DI COLTURA	
	(IN CIFRE)	(IN LETTERE)
SEMINATIVO	€ 11.600,00	(undicimilaseicento/00)
SEMINATIVO ARBORATO *	€ 13.200,00	(tredicimiladuecento/00)
SEMINATIVO IRRIGUO	€ 28.600,00	(ventottomilaseicento/00)
SEMINATIVO ARB.IRR.	€ 30.850,00	(trentamilaottocentocinquanta/00)
ORTO IRRIGUO	€ 44.100,00	(quarantaquattromilacento/00)
PRATO		
VIGNETO	€ 16.800,00	(sedicimilaottocento/00)
ULIVETO	€ 18.700,00	(diciottomilasettecento/00)
GELSETO	€ 10.500,00	(diecimilacinquecento/00)
CANNETO	€ 14.200,00	(quattordicimiladuecento/00)
CASTAGNETO DA FRUTTO		
PASCOLO	€ 1.800,00	(milleottocento/00)
PASCOLO ARBORATO	€ 1.900,00	(millenovecento/00)
PASCOLO CESPUGLIATO	€ 1.150,00	(millecentocinquanta/00)
INCOLTO PRODUTTIVO	€ 1.000,00	(mille/00)
BOSCO ALTO FUSTO	€ 3.850,00	(tremilaottocentocinquanta/00)
BOSCO CEDUO	€ 1.850,00	(milleottocentocinquanta/00)
BOSCO MISTO	€ 2.800,00	(duemilaottocento/00)
PIOPPETO		
FRUTTETO	€ 33.100,00	(trentatremilacento/00)
VIGNETO A PERGOLATO	€ 28.700,00	(ventottomilasettecento/00)

() Coltura più redditizia.*

AGENZIA DEL TERRITORIO UFFICIO PROVINCIALE DI TERAMO

Elenco dei valori medi per regione agraria e per tipo di coltura.

Provincia di Teramo

"Litorale di Roseto degli Abruzzi"

Comuni:

Atri-Castellalto-Morro D'Oro

Notaresco-Pineto-Silvi

Roseto Degli Abruzzi

ANNO 2003

Regione Agraria N. 6

TIPI DI COLTURA	VALORI AGRICOLI MEDI PER TIPI DI COLTURA	
	(IN CIFRE)	(IN LETTERE)
SEMINATIVO *	€ 11.500,00	(undicimilacinquecento/00)
SEMINATIVO ARBORATO	€ 13.100,00	(tredicimilacento/00)
SEMINATIVO IRRIGUO	€ 28.500,00	(ventottomilacinquecento/00)
SEMINATIVO ARB.IRR.	€ 30.800,00	(trentamilaottocento/00)
ORTO IRRIGUO	€ 44.100,00	(quarantaquattromilacento/00)
PRATO		
VIGNETO	€ 16.600,00	(sedicimilaseicento/00)
ULIVETO	€ 18.500,00	(diciottomilacinquecento/00)
GELSETO		
CANNETO		
CASTAGNETO DA FRUTTO		
PASCOLO	€ 1.750,00	(millesettecentocinquanta/00)
PASCOLO ARBORATO	€ 1.850,00	(milleottocentocinquanta/00)
PASCOLO CESPUGLIATO		
INCOLTO PRODUTTIVO	€ 950,00	(novecentocinquanta/00)
BOSCO ALTO FUSTO	€ 4.250,00	(quattromiladuecentocinquanta/00)
BOSCO CEDUO	€ 1.850,00	(milleottocentocinquanta/00)
BOSCO MISTO	€ 3.100,00	(tremilacento/00)
PIOPPETO		
FRUTTETO	€ 33.100,00	(trentatremilacento/00)
VIGNETO A PERGOLATO	€ 28.800,00	(ventottomilaottocento/00)

(*) Coltura più redditizia.

AGENZIA DEL TERRITORIO
UFFICIO PROVINCIALE
DI TERAMO

Anno 2003

TIPI DI COLTURA	Regione Agraria N. 1		Regione Agraria N. 2		Regione Agraria N. 3		Regione Agraria N. 4		Regione Agraria N. 5		Regione Agraria N. 6	
	€	*	€	*	€	*	€	*	€	*	€	*
SEMINATIVO	3.500,00	*	4.250,00	*	7.400,00	*	7.000,00	*	11.600,00	*	11.500,00	*
SEMINATIVO ARBORATO	4.250,00		5.900,00		9.200,00	*	8.000,00	*	13.200,00	*	13.100,00	
SEMINATIVO IRRIGUO	6.900,00		11.400,00		18.800,00		16.400,00		28.600,00		28.500,00	
SEMINATIVO ARB. IRR.	10.900,00		12.900,00		21.300,00		18.400,00		30.850,00		30.800,00	
ORTO IRRIGUO	-		23.800,00		32.500,00		27.400,00		44.100,00		44.100,00	
PRATO	2.550,00		2.800,00		-		-		-		-	
VIGNETO	5.500,00		9.000,00		12.500,00		11.300,00		16.800,00		16.600,00	
ULIVETO	-		-		-		15.200,00		18.700,00		18.500,00	
GELSETO	-		-		-		-		10.500,00		-	
CANNETO	-		-		-		-		14.200,00		-	
CASTAGNETO DA FRUTTO	3.750,00		-		-		-		-		-	
PASCOLO	800,00		900,00		1.400,00		1.350,00		1.800,00		1.750,00	
PASCOLO ARBORATO	900,00		1.000,00		1.500,00		1.450,00		1.900,00		1.850,00	
PASCOLO CESPUGLIATO	650,00		700,00		-		-		1.150,00		-	
INCOLTO PRODUTTIVO	550,00		600,00		700,00		650,00		1.000,00		950,00	
BOSCO ALTO FLUSTO	4.600,00		4.700,00		4.550,00		4.250,00		3.850,00		4.250,00	
BOSCO CEDUO	1.300,00		1.300,00		1.600,00		1.600,00		1.850,00		1.850,00	
BOSCO MISTO	1.600,00		1.600,00		2.300,00		2.050,00		2.800,00		3.100,00	
PIOPPETO	-		-		-		-		-		-	
FRUTTETO	-		-		-		-		33.100,00		-	
VIGNETO A PERGOLATO	-		-		-		-		28.700,00		-	
	€		€		€		€		€		€	

Cultura.nis.rdf@idp.it

Direttore Responsabile: **Dr. Giuseppe PLACIDI** - Vice Direttore: **Virginio SCAFATI**

Stab. Tipografico G.T.E. - Località San Lorenzo, 67020 Fossa (L'Aquila) - Tel. 0862 755096 Fax 0862 755214